



Società Autostrada Tirrenica p.A.
GRUPPO AUTOSTRADALE PER L'ITALIA S.p.A.

AUTOSTRADA (A12) : ROSIGNANO – CIVITAVECCHIA
LOTTO 5B

TRATTO: FONTEBLANDA – ANSEDONIA
PROGETTO DEFINITIVO

INFRASTRUTTURA STRATEGICA DI PREMINENTE INTERESSE NAZIONALE

AU-CORPO AUTOSTRADALE

PARTE STRADALE
SEZIONI TRASVERSALI

SEZIONI TRASVERSALI DA 701 A 1050

IL PROGETTISTA SPECIALISTICO Ing. Gianluca Spinazzola Ord. Ingg. Milano N. 26796 RESPONSABILE UFFICIO STD	IL RESPONSABILE INTEGRAZIONE PRESTAZIONI SPECIALISTICHE Ing. Alessandro Alfì Ord. Ingg. Milano N. 20015 CAPO PROGETTO	IL DIRETTORE TECNICO Ing. Massimiliano Giacobbi Ord. Ingg. Milano N. 20746
--	--	---

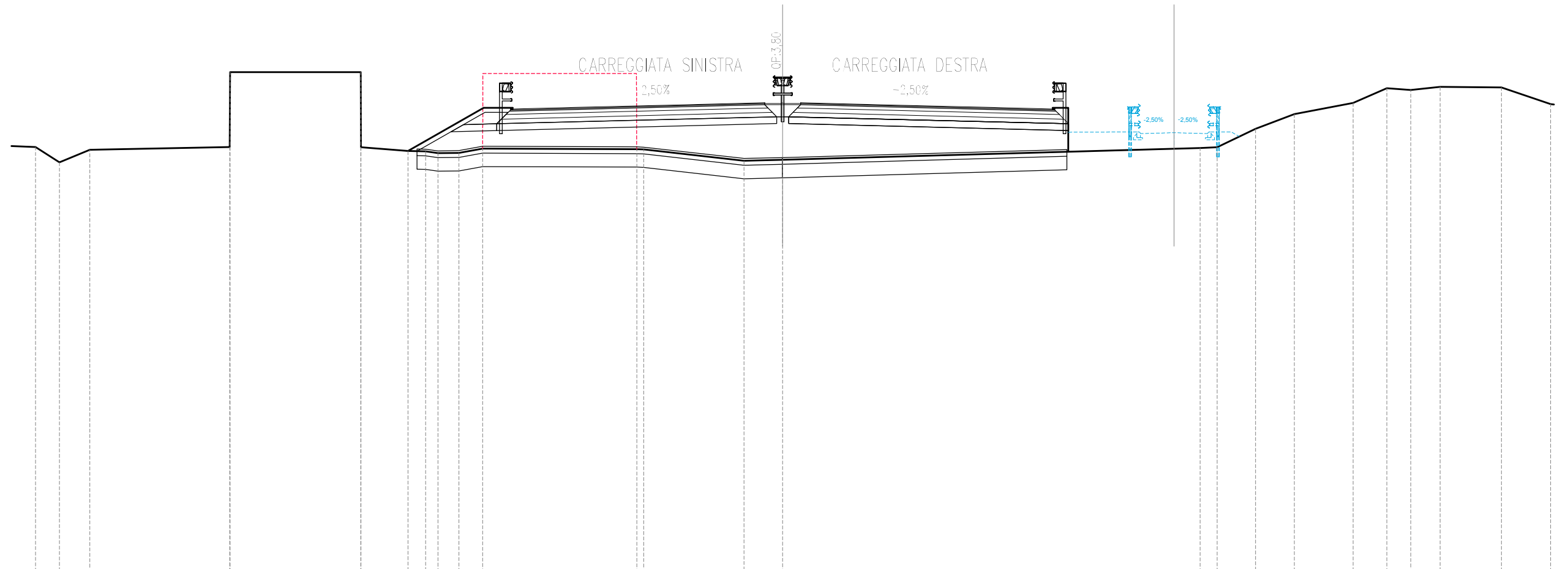
WBS	RIFERIMENTO ELABORATO							DATA:	REVISIONE	
	DIRETTORIO			FILE					n.	data
—	codice	commessa	N.Prog.	unita'	ufficio argomento	n. progressivo	Rev.	OTTOBRE 2016		
—	1	2	1	2	1	4	0	9	—	—
					STD	5	5	2	—	—

 <small>gruppo Atlantia</small>	COORDINATORE GENERALE INIZIATIVA SAT Ing. Massimiliano Giacobbi Ord. Ingg. Milano N. 20746 CAPO COMMESSA	ELABORAZIONE GRAFICA A CURA DI :
	CONSULENZA A CURA DI :	ELABORAZIONE PROGETTUALE A CURA DI :
		IL RESPONSABILE UNITA' :

	VISTO DEL COMMITTENTE 	VISTO DEL CONCEDENTE Ministero delle Infrastrutture e dei Trasporti <small>DIPARTIMENTO PER LE INFRASTRUTTURE, GLI AFFARI GENERALI ED IL PERSONALE STRUTTURA DI VIGILANZA SULLE CONCESSIONARIE AUTOSTRADALI</small>
--	----------------------------------	---

SEZIONE N. : 701
 QT. PROGETTO : 3.80
 DIST.PROG. : 11+980.00
 DIST.PREC. : 20.00
 DIST.SUCC. : 20.00

SEZIONE N. : 21
 QT. PROGETTO : 2.49
 DIST.PROG. : 0+352.62



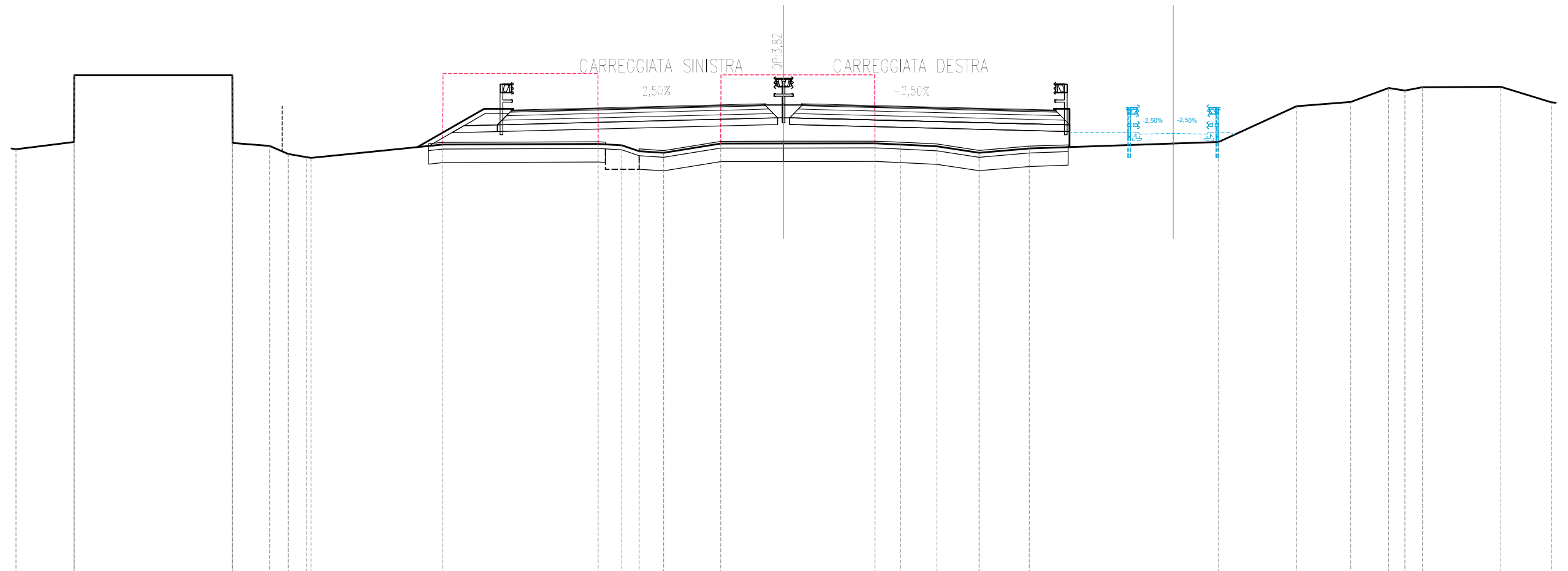
SCALA 1:200

Q.T.RIF. -17.000

QUOTE TERRENO	1.85	1.17	1.73		1.85	5.17	1.84	1.67	1.66	1.58	1.59	1.78		1.76	1.74	1.24	1.28				1.80	1.84	2.66	3.31	3.81	4.46	4.39	4.52	4.50	
DIST.PARZIALI TERRENO	1.06	1.35	6.22		5.81	2.09	0.78	0.55	0.93	1.05		6.85		4.46	1.72		18.57			0.76	1.70	1.73	2.61	1.50	1.06	1.31	2.73	2.19		
QUOTE PROGETTO												3.54		3.62	3.71	3.80	3.82	3.80	3.82	3.80										
DIST.PARZIALI PROGETTO												3.00		3.75	3.75	0.70	0.80	0.80	0.70	3.75	3.75	3.00	3.90	1.50	1.50					

SEZIONE N. : 702
 QT. PROGETTO : 3.82
 DIST.PROG. : 12+000.00
 DIST.PREC. : 20.00
 DIST.SUCC. : 20.00

SEZIONE N. : 22
 QT. PROGETTO : 2.52
 DIST.PROG. : 0+372.62




SCALA 1:200

QT.RIF. -17.000

QUOTE TERRENO	1.82	2.14 5.10	5.10 2.09	1.97	1.61	1.46	1.43	2.02	2.05	1.99	1.73	1.65	2.06	2.07	2.07	2.03	1.95	1.66	1.85	2.14	3.72	3.91	4.54	4.42	4.57	4.58
DIST.PARZIALI TERRENO	2.58	7.02	1.64	0.83	0.80	5.86	6.90	1.05	0.77	1.09	2.53	2.79	4.06	1.14	1.61	1.88	2.23	8.40	3.46	2.41	1.68	0.73	0.78	3.48	2.25	
QUOTE PROGETTO							3.56	3.63			3.72		3.82	3.84	3.82	3.84	3.82	3.72	3.63	3.56			2.48	2.52	2.48	
DIST.PARZIALI PROGETTO							3.00	3.75			3.75		0.70	0.80	0.80	0.70	3.75	3.75	3.00	3.81	1.50	1.50				

SEZIONE N. : 703
 QT. PROGETTO : 3.83
 DIST.PROG. : 12+020.00
 DIST.PREC. : 20.00
 DIST.SUCC. : 20.00

SEZIONE N. : 23
 QT. PROGETTO : 2.57
 DIST.PROG. : 0+392.62



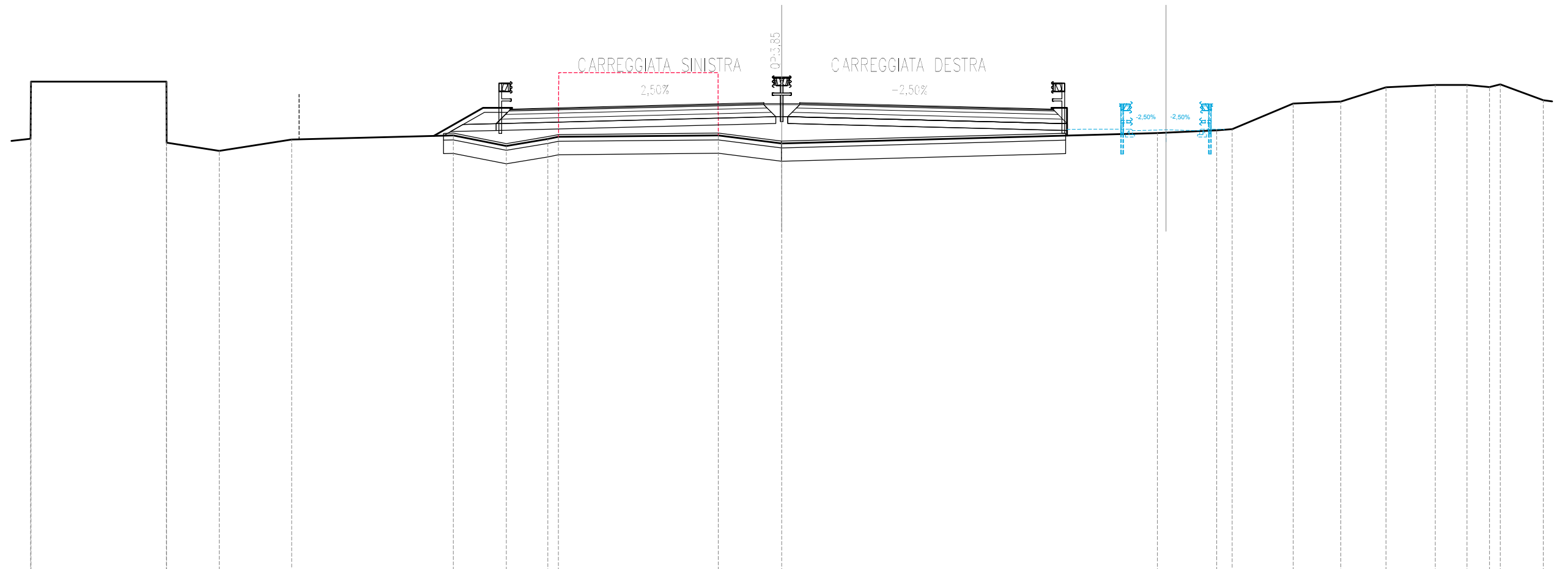
SCALA 1:200

QT.RIF. -17.000

QUOTE TERRENO	2.14	5.21	1.89	2.28	2.19	2.15	1.65	2.19	2.23	2.25	2.01	2.30	2.36	2.35	2.48	3.83	3.94	4.55	4.58	3.96
DIST.PARZIALI TERRENO	7.15	2.04	2.62	7.14	0.55	2.66	5.40	4.62	2.28	2.83	2.38	2.63	7.14	2.10	2.99	2.40	1.87	4.45	1.88	
QUOTE PROGETTO					3.57	3.65	3.74	3.83	3.85	3.83	3.85	3.83	3.74	3.65	3.57	2.53	2.57	2.53		
DIST.PARZIALI PROGETTO					3.00	3.75	3.75	0.70	0.80	0.80	0.70	3.75	3.75	3.00	3.71	1.50	1.50			

SEZIONE N. : 704
 QT. PROGETTO : 3.85
 DIST.PROG. : 12+040.00
 DIST.PREC. : 20.00
 DIST.SUCC. : 20.00

SEZIONE N. : 24
 QT. PROGETTO : 2.66
 DIST.PROG. : 0+412.62



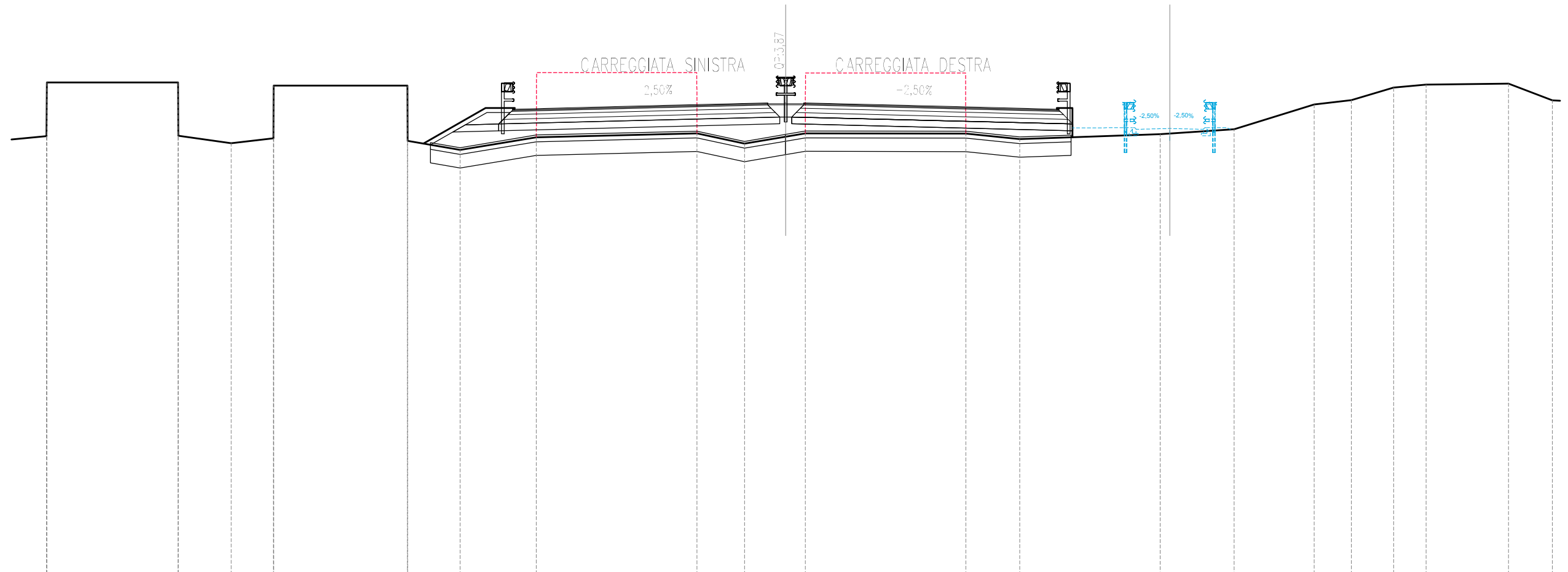
SCALA 1:200

QT.RIF. -17.000

QUOTE TERRENO	2.26 4.80	4.80 2.09	1.71	2.22	2.41	1.94	2.25 2.34	2.41	2.05	2.51	2.63 2.68	3.82	3.92	4.55	4.65	4.65	4.56 4.88	3.98		
DIST.PARZIALI TERRENO	6.03	2.34	3.23	7.19	2.36	1.85	7.11	2.83	16.73	2.64	0.69	2.72	2.11	2.01	2.20	1.41	1.00	0.49	1.91	1.00
QUOTE PROGETTO						3.59	3.66	3.76	3.85 3.87 3.85 3.87 3.85	3.76	3.66	3.59	2.62	2.66	2.62					
DIST.PARZIALI PROGETTO						3.00	3.75	3.75	0.70 0.80 0.80 0.70	3.75	3.75	3.00	3.61	1.50	1.50					

SEZIONE N. : 705
 QT. PROGETTO : 3.87
 DIST.PROG. : 12+060.00
 DIST.PREC. : 20.00
 DIST.SUCC. : 20.00

SEZIONE N. : 25
 QT. PROGETTO : 2.75
 DIST.PROG. : 0+432.62



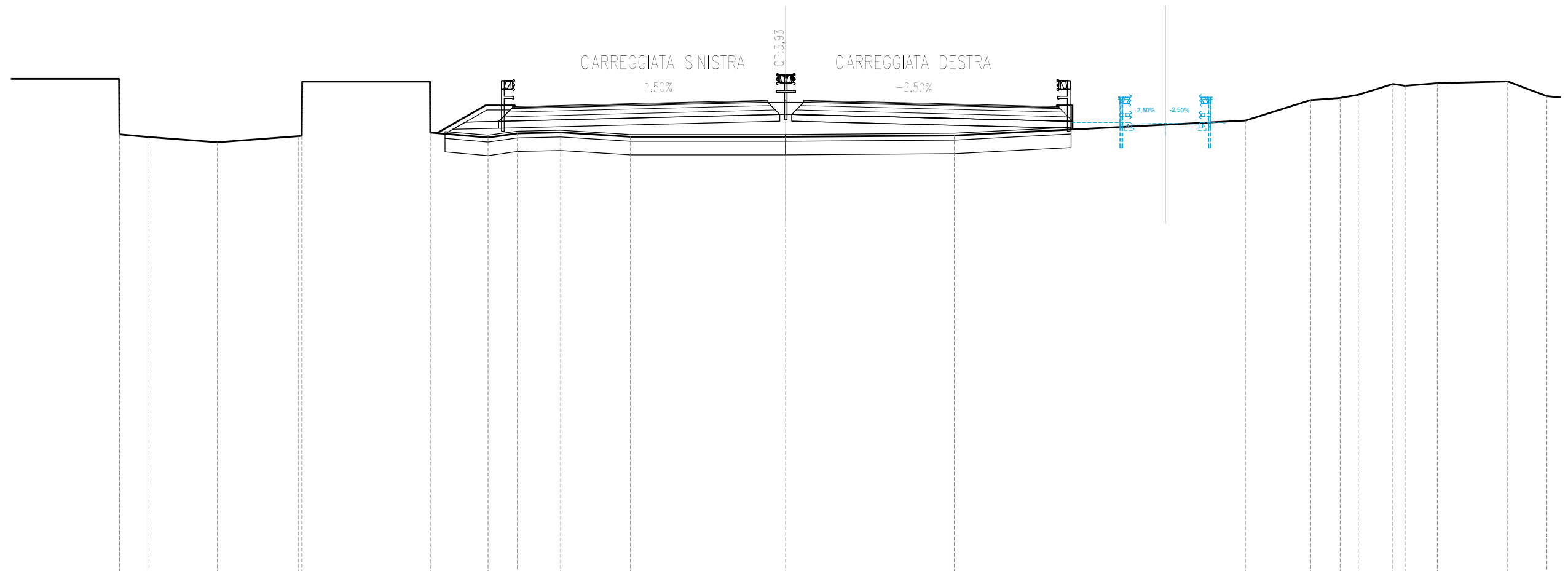
SCALA 1:200

QT.RIF. -17.000

QUOTE TERRENO	2.41 4.78	4.78 2.42	2.09	2.31 4.65	4.65 2.20	1.80	2.36	2.53	2.07	2.38 2.53	2.52	2.28	2.49	2.72	3.81	4.00	4.56	4.69	4.73	4.00
DIST.PARZIALI TERRENO	5.81	2.34	1.87	5.93	2.33	3.37	7.12	2.11	1.82	0.86	7.11	2.39	6.22	3.28	3.55	1.65	1.87	1.44	3.64	1.95
QUOTE PROGETTO						3.60	3.68	3.77	3.87 3.88	3.86 3.88	3.77	3.68	3.60	2.71 2.75	2.71					
DIST.PARZIALI PROGETTO						3.00	3.75	3.75	0.70 0.80	0.80 0.70	3.75	3.75	3.00	3.51	1.50	1.50				

SEZIONE N. : 707
 QT. PROGETTO : 3.93
 DIST.PROG. : 12+100.00
 DIST.PREC. : 20.00
 DIST.SUCC. : 20.00

SEZIONE N. : 27
 QT. PROGETTO : 2.93
 DIST.PROG. : 0+472.62



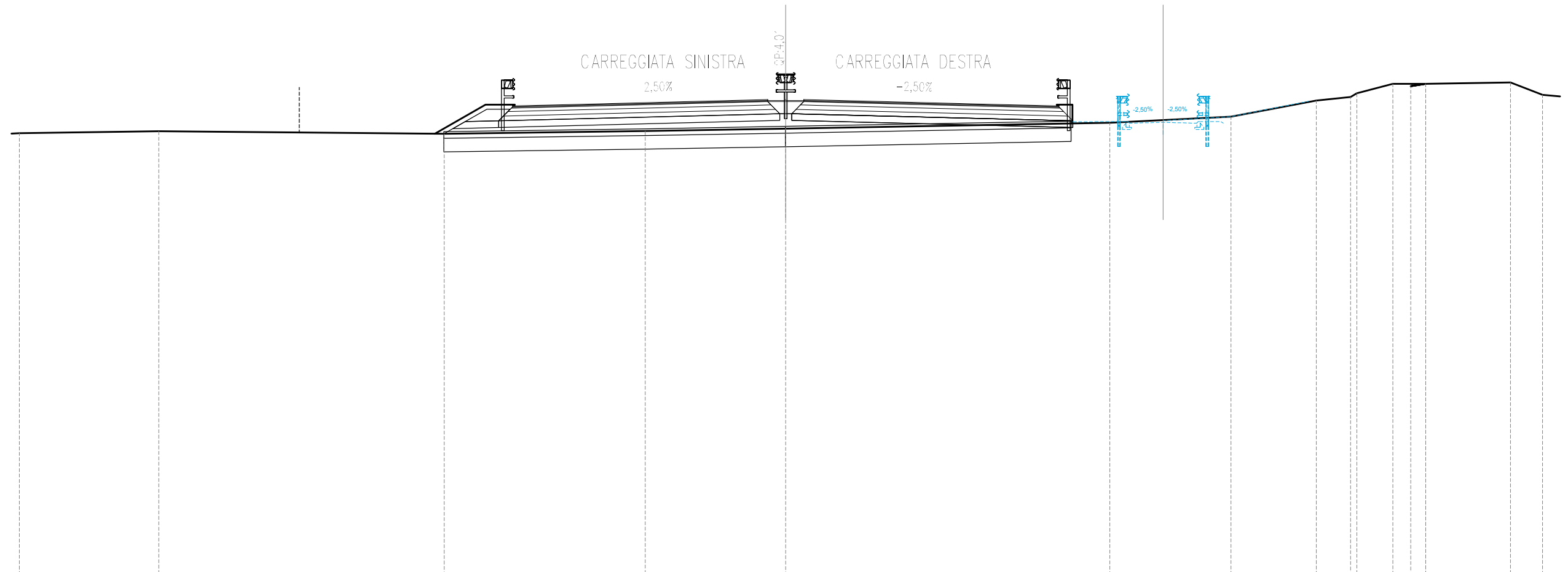
SCALA 1:200

QT.RIF. -17.000

QUOTE TERRENO		4.89	2.43	2.32	2.09	2.35	2.37	4.77	2.51	2.30	2.47	2.52	2.33	2.33	2.38	3.04	3.95	4.05	4.18	4.66	4.58	4.70	4.78	4.12
DIST.PARZIALI TERRENO	5.63	1.25	3.09	3.60	5.67	2.56	1.30	1.92	3.09	6.88	7.47	12.89	2.89	1.31	0.80	1.54	0.53	1.43	3.11	1.74	2.38			
QUOTE PROGETTO						3.66	3.74	3.83	3.93	3.94	3.93	3.94	3.93	3.83	3.74	3.66	2.89	2.93	2.89					
DIST.PARZIALI PROGETTO						3.00	3.75	3.75	0.70	0.80	0.80	0.70	3.75	3.75	3.00	3.31	1.50	1.50						

SEZIONE N. : 708
 QT. PROGETTO : 4.01
 DIST.PROG. : 12+120.00
 DIST.PREC. : 20.00
 DIST.SUCC. : 20.00

SEZIONE N. : 28
 QT. PROGETTO : 3.02
 DIST.PROG. : 0+492.62



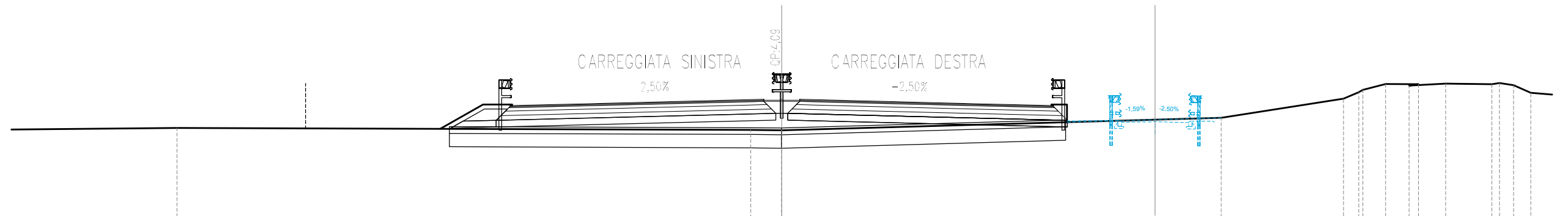
SCALA 1:200

QT.RIF. -17.000

QUOTE TERRENO	2.54	2.62		2.51	2.63	2.74		3.00	3.27	3.98	4.14	4.31	4.72	4.62	4.73	4.78	4.24			
DIST.PARZIALI TERRENO		6.17	12.64		8.90	6.23	14.36		5.36	3.78	1.52	1.59	0.79	0.66	3.75	1.42				
QUOTE PROGETTO					3.75	3.82	3.92	4.01	4.03	4.01	4.03	4.01	4.03	4.01	3.92	3.82	3.75	2.98	3.02	2.98
DIST.PARZIALI PROGETTO					3.00	3.75	3.75	0.70	0.80	0.80	0.70	0.70	0.70	0.70	3.75	3.75	3.00	3.22	1.50	1.50

SEZIONE N. : 709
 QT. PROGETTO : 4.09
 DIST.PROG. : 12+140.00
 DIST.PREC. : 20.00
 DIST.SUCC. : 20.00

SEZIONE N. : 29
 QT. PROGETTO : 3.11
 DIST.PROG. : 0+512.62



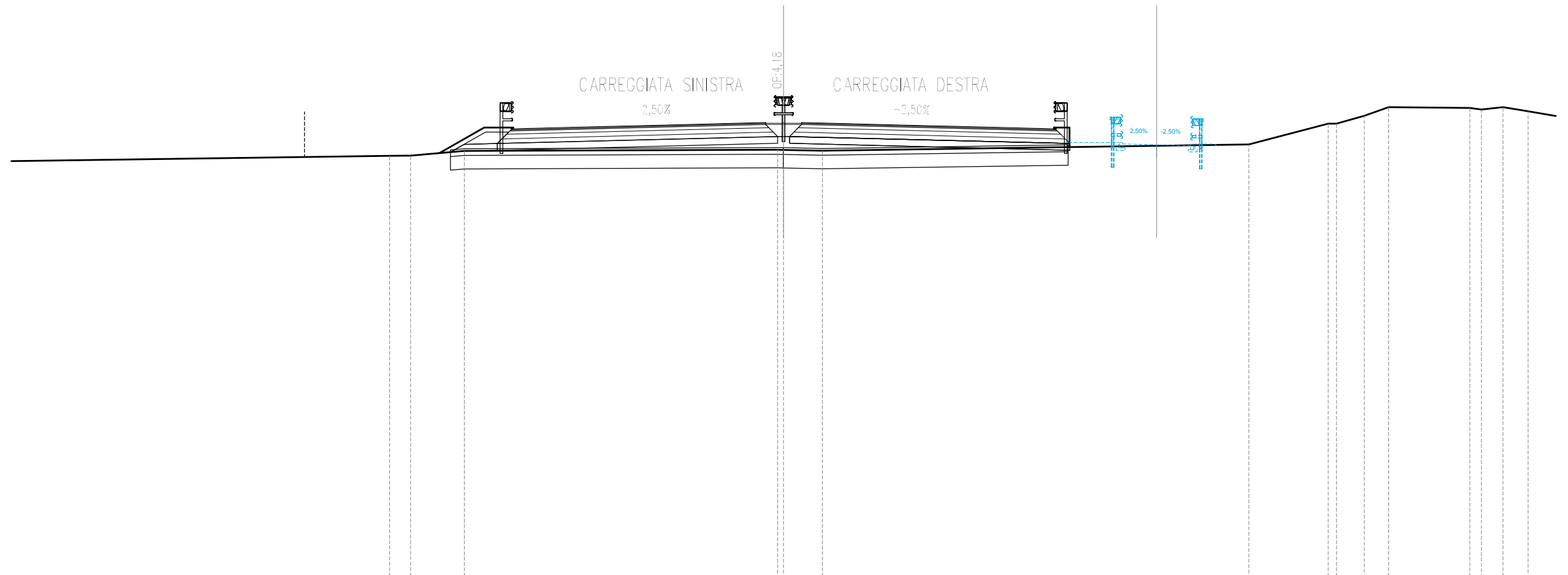
SCALA 1:200

QT.RIF. -16.000

QUOTE TERRENO	2.84					2.74	2.73					3.28	4.14	4.43	4.79	4.72	4.78	4.81	4.79	4.84	4.40	
DIST.PARZIALI TERRENO	9.16		25.54				1.38		19.57				5.45	0.68	1.01	1.05	1.21	2.05	0.63	0.76	2.88	
QUOTE PROGETTO		3.83	3.91	4.00		4.09	4.11	4.09	4.09	4.11	4.09		4.00	3.91	3.83	3.08	3.11	3.07				
DIST.PARZIALI PROGETTO		3.00	3.75	3.75	0.70	0.80	0.80	0.70	3.75	3.75	3.00	3.12	1.50	1.50								

SEZIONE N. : 710
 QT. PROGETTO : 4.18
 DIST.PROG. : 12+160.00
 DIST.PREC. : 20.00
 DIST.SUCC. : 20.00

SEZIONE N. : 30
 QT. PROGETTO : 3.20
 DIST.PROG. : 0+532.49



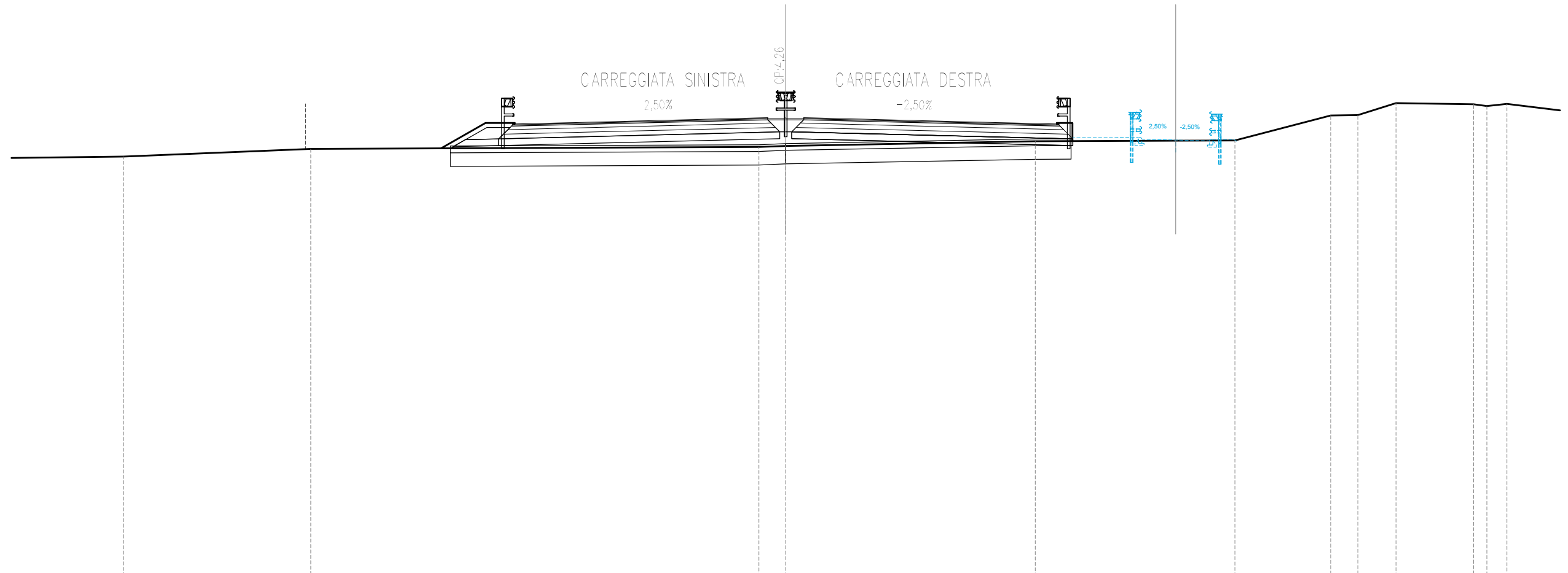
SCALA 1:200

QT.RIF. -16.000

QUOTE TERRENO		2.71	2.72	2.92		2.98	2.97	2.93		3.21	4.14	4.14	4.49	4.87	4.83	4.77	4.87	4.69	
DIST.PARZIALI TERRENO	31.48	0.93	2.39		13.92		1.73		18.94		3.53	1.24	1.08	3.60	0.52	0.96	1.12	2.47	
QUOTE PROGETTO				3.91	3.99	4.08	4.18	4.19	4.18	4.17	4.19	4.18	4.08	3.99	3.91	3.24	3.20	3.16	
DIST.PARZIALI PROGETTO				3.00	3.75	3.75	0.70	0.80	0.80	0.70	3.75	3.75	3.00	3.07	1.50	1.50			

SEZIONE N. : 711
 QT. PROGETTO : 4.26
 DIST.PROG. : 12+180.00
 DIST.PREC. : 20.00
 DIST.SUCC. : 20.00

SEZIONE N. : 31
 QT. PROGETTO : 3.29
 DIST.PROG. : 0+552.08



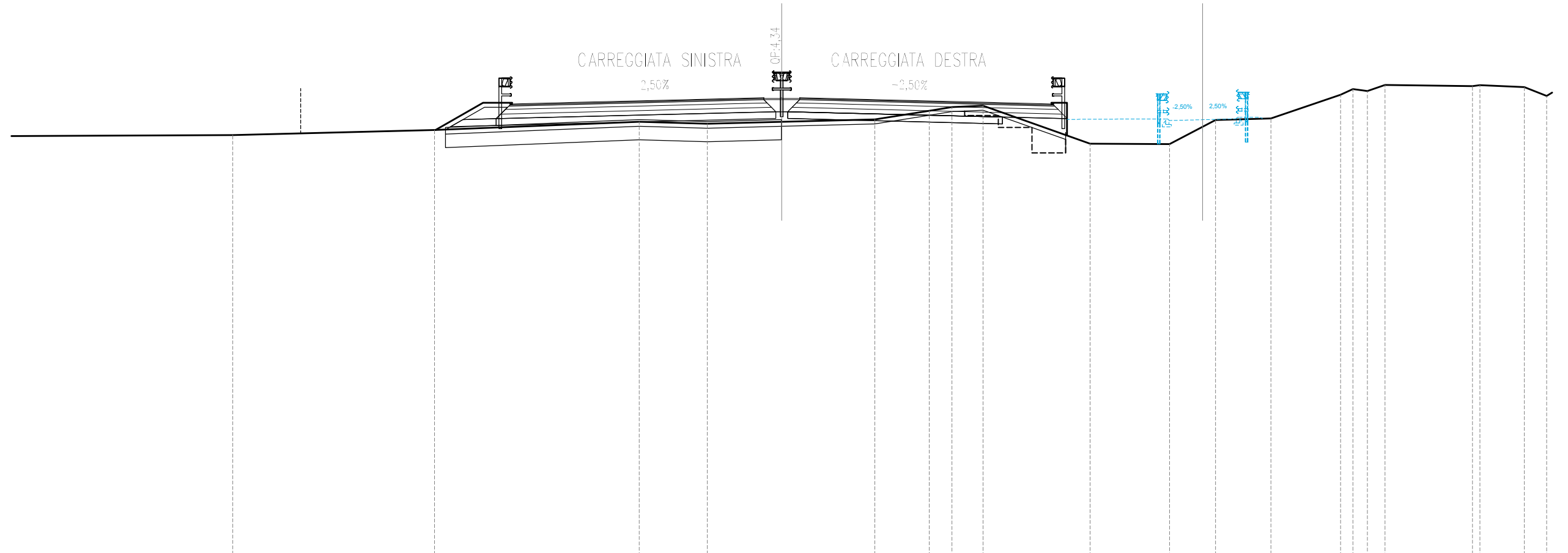
SCALA 1:200

QT.RIF. -16.000

QUOTE TERRENO	2.55	2.89			2.98	3.03			3.23		3.27	4.38	4.39	4.93	4.87	4.80	4.89
DIST.PARZIALI TERRENO	8.30		19.85		1.19		11.06		8.84		4.24	1.20	1.69	3.45	0.58	0.89	3.56
QUOTE PROGETTO			4.00	4.07	4.16	4.26	4.28	4.26	4.26	4.28	4.26	4.16	4.07	4.00	3.32	3.29	3.25
DIST.PARZIALI PROGETTO			3.00	3.75	3.75	0.70	0.80	0.80	0.70	3.75	3.75	3.00	3.78	1.50	1.50		

SEZIONE N. : 712
 QT. PROGETTO : 4.34
 DIST.PROG. : 12+200.00
 DIST.PREC. : 20.00
 DIST.SUCC. : 20.00

SEZIONE N. : 32
 QT. PROGETTO : 3.38
 DIST.PROG. : 0+572.05



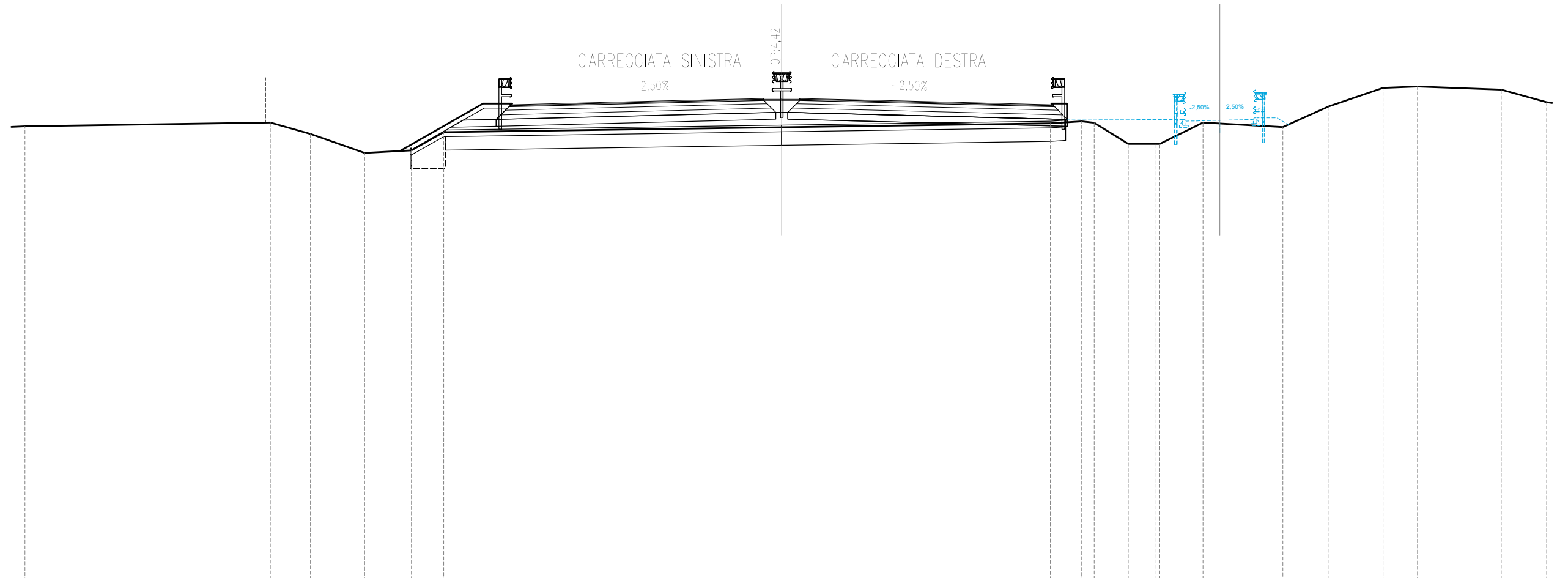
SCALA 1:200

QT.RIF. -16.000

QUOTE TERRENO		2.69		2.92		3.28	3.20	3.28		3.39	3.77	3.94	4.00		2.31	2.29	3.36	3.44	4.49	4.87	4.83	4.44	
DIST.PARZIALI TERRENO	14.29		8.98		9.11	3.03	3.31	4.14	2.43	1.01	1.39	4.76	3.54	2.05	2.47	3.09	0.55	0.65	0.78	3.89	1.98	1.00	
QUOTE PROGETTO					4.08	4.15	4.25	4.34	4.36	4.34	4.34	4.36	4.34	4.25	4.15	4.08	3.34	3.38	3.41				
DIST.PARZIALI PROGETTO					3.00	3.75	3.75	0.70	0.80	0.80	0.70	3.75	3.75	3.00	5.24	1.50	1.50						

SEZIONE N. : 713
 QT. PROGETTO : 4.42
 DIST.PROG. : 12+220.00
 DIST.PREC. : 20.00
 DIST.SUCC. : 20.00

SEZIONE N. : 33
 QT. PROGETTO : 3.47
 DIST.PROG. : 0+592.54



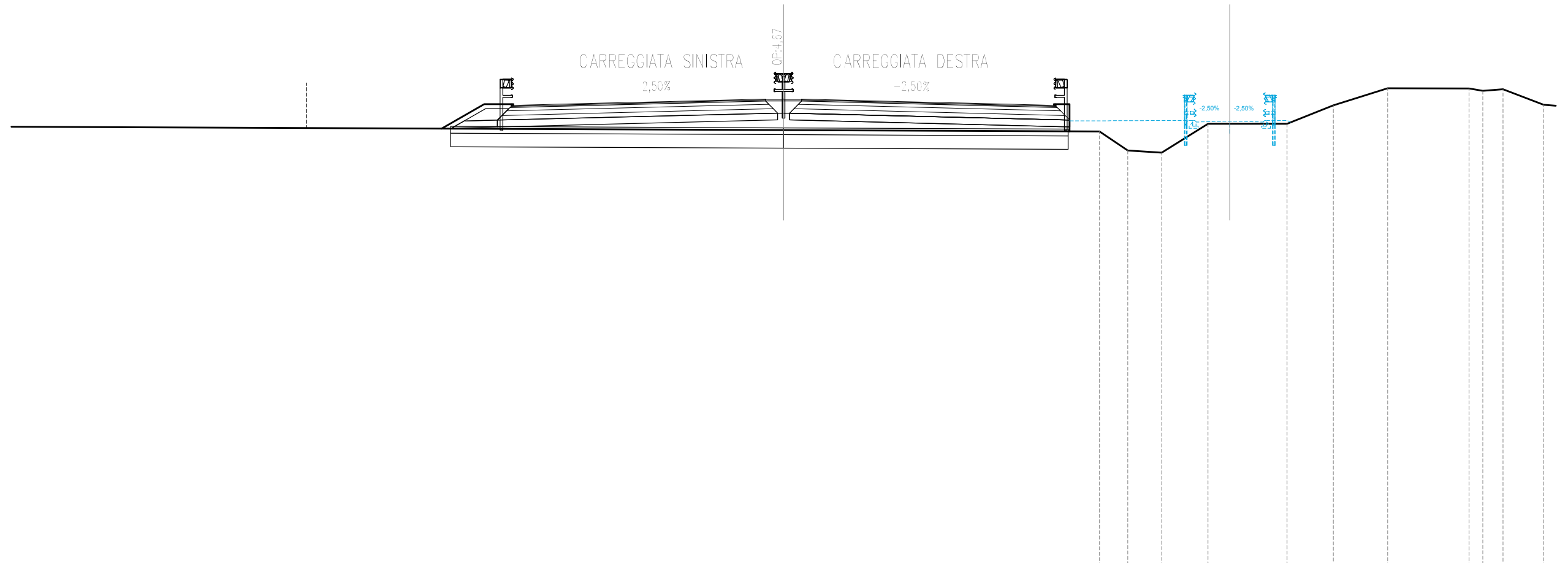
SCALA 1:200

QT.RIF. -17.000

QUOTE TERRENO	3.20		3.37	2.86	2.01	2.13	2.94		3.15		3.33	3.42	3.36	2.42	2.42	2.41	3.36	3.16	4.09	4.91	4.97	4.83	4.27
DIST.PARZIALI TERRENO		10.93	1.78	2.42	2.08	1.43		15.05		11.96	1.40	0.55	1.52	1.23	1.92	3.56	2.06	2.40	1.53	3.73	2.02	1.67	
QUOTE PROGETTO								4.16	4.24	4.33	4.42	4.44	4.42	4.42	4.44	4.42	4.44	4.42	3.43	3.47	3.50		
DIST.PARZIALI PROGETTO								3.00	3.75	3.75	0.70	0.80	0.80	0.70	3.75	3.75	3.00	6.00	1.50	1.50			

SEZIONE N. : 716
 QT. PROGETTO : 4.67
 DIST.PROG. : 12+280.00
 DIST.PREC. : 20.00
 DIST.SUCC. : 20.00

SEZIONE N. : 36
 QT. PROGETTO : 3.71
 DIST.PROG. : 0+652.61



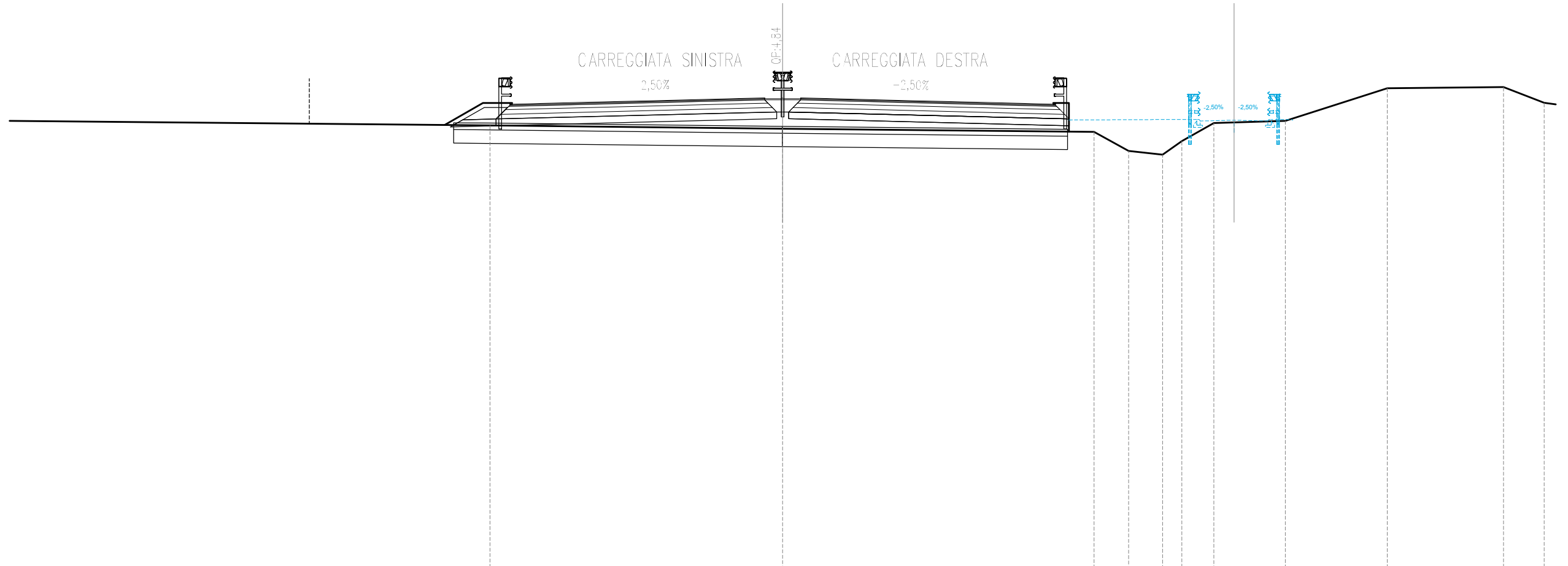
SCALA 1:200

QT.RIF. -16.000

QUOTE TERRENO						3.31					3.25	2.40	2.31	3.59	3.59	4.41	5.16	5.16	5.06	5.12	4.44
DIST.PARZIALI TERRENO	42.38						14.03				1.26	1.51	2.06	3.51	2.05	2.41	3.62	0.61	0.90	1.81	2.05
QUOTE PROGETTO		4.41	4.49	4.58	4.67	4.69	4.67	4.69	4.67	4.58	4.49	4.41		3.67	3.71	3.67					
DIST.PARZIALI PROGETTO		3.00	3.75	3.75	0.70	0.80	0.80	0.70	3.75	3.75	3.00	6.32	1.50	1.50							

SEZIONE N. : 718
 QT. PROGETTO : 4.84
 DIST.PROG. : 12+320.00
 DIST.PREC. : 20.00
 DIST.SUCC. : 20.00

SEZIONE N. : 38
 QT. PROGETTO : 3.86
 DIST.PROG. : 0+692.61



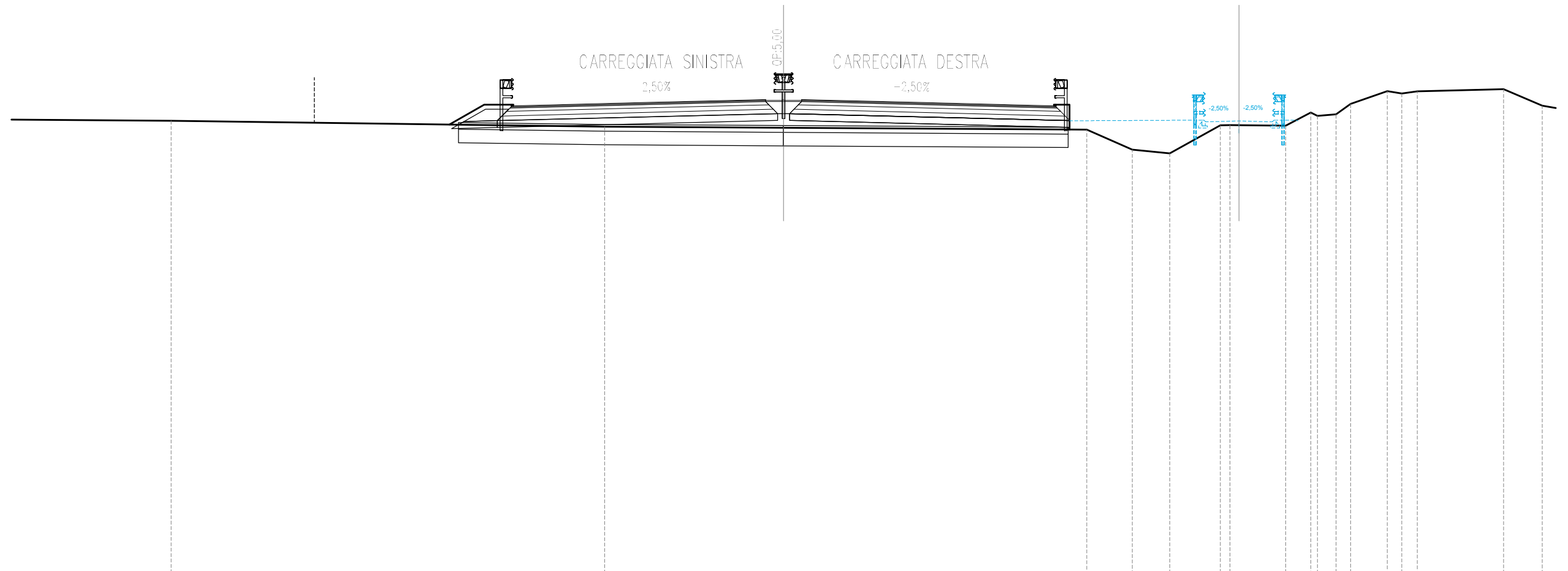
SCALA 1:200

QT.RIF. -16.000

QUOTE TERRENO			3.64			3.49					3.35	2.50	2.34	2.94	3.74	3.83		5.28		5.33	4.64	
DIST.PARZIALI TERRENO	21.68			12.99			13.81				1.54	1.50	0.86	1.42	3.17	4.52		5.16		1.80	2.03	
QUOTE PROGETTO			4.58	4.65	4.74	4.84	4.86	4.84	4.86	4.84	4.74	4.65	4.58		3.83	3.86	3.83					
DIST.PARZIALI PROGETTO			3.00	3.75	3.75	0.70	0.80	0.80	0.70	3.75	3.75	3.00	6.52		1.50	1.50						

SEZIONE N. : 720
 QT. PROGETTO : 5.00
 DIST.PROG. : 12+360.00
 DIST.PREC. : 20.00
 DIST.SUCC. : 20.00

SEZIONE N. : 40
 QT. PROGETTO : 4.07
 DIST.PROG. : 0+732.61



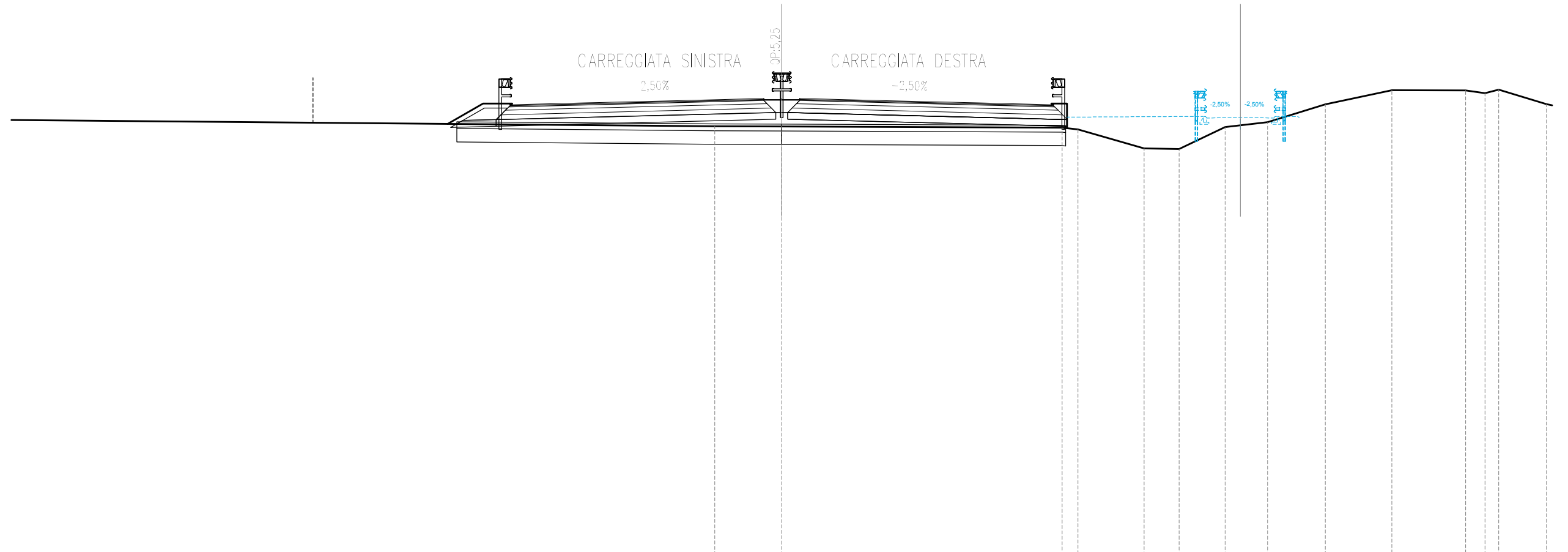
SCALA 1:200

QT.RIF. -16.000

QUOTE TERRENO	4.08		3.81		3.77		3.68	2.80	2.63	3.88	3.89	3.86	4.45	4.29	4.36	4.82	5.39	5.29	5.39	5.48	4.75
DIST.PARZIALI TERRENO		19.25		7.95		13.47		2.02	1.66	2.25	2.48	1.11	0.82	0.64	1.63	0.64	0.69	3.83	1.71	1.67	
QUOTE PROGETTO		4.74	4.82	4.91	5.00	5.02	5.00	5.00	5.02	5.00	4.91	4.82	4.74	4.03	4.07	4.03					
DIST.PARZIALI PROGETTO		3.00	3.75	3.75	0.70	0.80	0.80	0.70	3.75	3.75	3.00	6.73	1.50	1.50							

SEZIONE N. : 723
 QT. PROGETTO : 5.25
 DIST.PROG. : 12+420.00
 DIST.PREC. : 20.00
 DIST.SUCC. : 20.00

SEZIONE N. : 43
 QT. PROGETTO : 4.43
 DIST.PROG. : 0+792.66




SCALA 1:200

QT.RIF. -15.000

QUOTE TERRENO						4.03	4.02				3.97	3.89	3.05	3.02	4.00	4.22	5.01	5.64	5.63	5.50	5.66	5.02
DIST.PARZIALI TERRENO	36.61					2.99		12.48			0.70	2.95	1.55	2.05	1.89	2.57	2.96	3.29	0.86	0.61	2.13	1.57
QUOTE PROGETTO		4.99	5.07	5.16		5.25	5.27	5.25	5.27	5.25	5.16	5.07	4.99		4.40	4.43	4.40					
DIST.PARZIALI PROGETTO		3.00	3.75	3.75		0.70	0.80	0.80	0.70	3.75	3.75	3.00	6.92		1.50	1.50						

SEZIONE N. : 726
 QT. PROGETTO : 5.42
 DIST.PROG. : 12+460.00
 DIST.PREC. : 8.02
 DIST.SUCC. : 6.98

SEZIONE N. : 46
 QT. PROGETTO : 4.68
 DIST.PROG. : 0+832.70



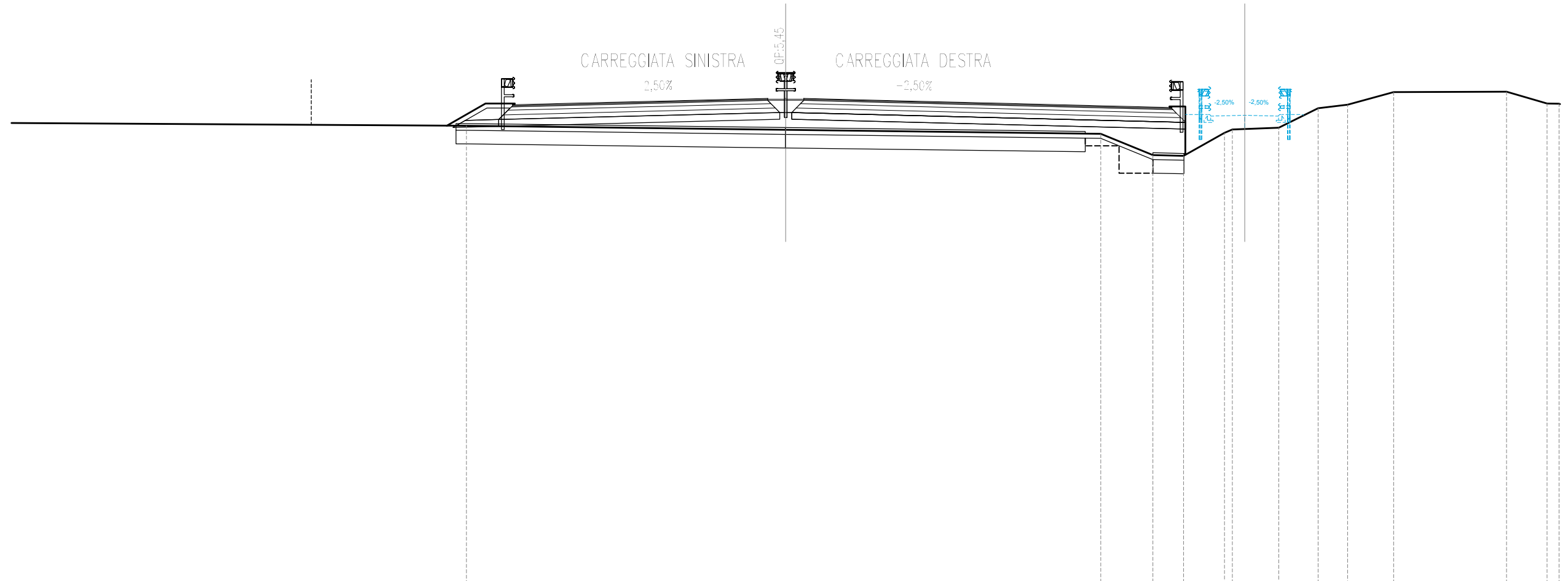
SCALA 1:200

QT.RIF. -15.000

QUOTE TERRENO		4.20		4.22	4.16		3.89	2.97	2.94	3.80	4.07	4.09	5.02	5.16	5.65	5.77	5.72	5.75	
DIST.PARZIALI TERRENO	24.10		9.59		3.28		13.97	2.28	1.39	1.54	0.64	2.10	1.74	1.13	1.81	1.49	3.74	3.57	
QUOTE PROGETTO		5.16	5.23	5.32	5.42	5.44	5.42	5.44	5.42	5.44	5.42	5.32	5.23	5.09	4.64	4.68	4.64		
DIST.PARZIALI PROGETTO		3.00	3.75	3.75	0.70	0.80	0.80	0.70	3.75	3.75	5.67	4.18	1.50	1.50					

SEZIONE N. : 727
 QT. PROGETTO : 5.45
 DIST.PROG. : 12+466.98
 DIST.PREC. : 6.98
 DIST.SUCC. : 5.08

SEZIONE N. : 47
 QT. PROGETTO : 4.72
 DIST.PROG. : 0+839.68



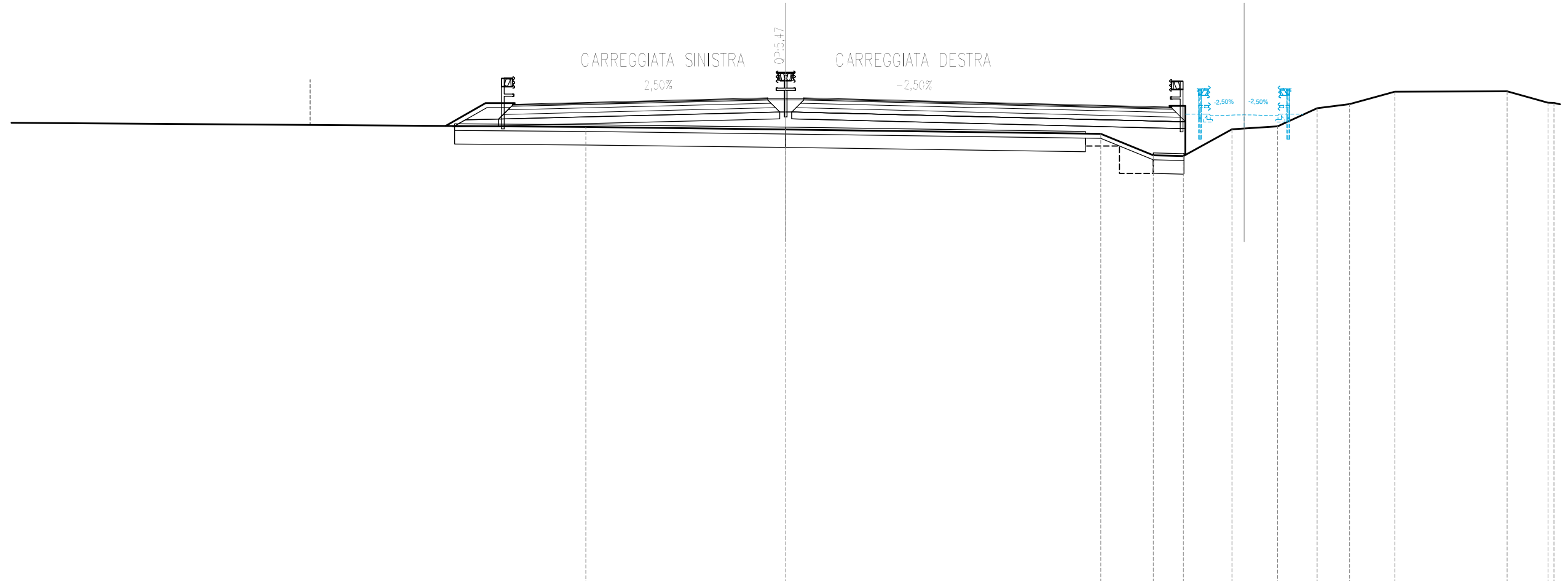
SCALA 1:200

QT.RIF. -16.000

QUOTE TERRENO		4.25			4.07				3.89	2.96	2.92	3.94	4.09	4.17	5.03	5.19	5.74	5.76	5.24
DIST.PARZIALI TERRENO	23.18		14.14			13.96			2.31	1.36	1.81	2.06	1.74	1.31	2.04	5.00	1.80	0.53	
QUOTE PROGETTO		5.19	5.26	5.35	5.45	5.47	5.45	5.47	5.45	5.35	5.26	5.06	4.68	4.72	4.68				
DIST.PARZIALI PROGETTO		3.00	3.75	3.75	0.70	0.80	0.80	0.70	3.75	3.75	8.00	1.83	1.50	1.50					

SEZIONE N. : 728
 QT. PROGETTO : 5.47
 DIST.PROG. : 12+472.06
 DIST.PREC. : 5.08
 DIST.SUCC. : 7.94

SEZIONE N. : 48
 QT. PROGETTO : 4.74
 DIST.PROG. : 0+844.77



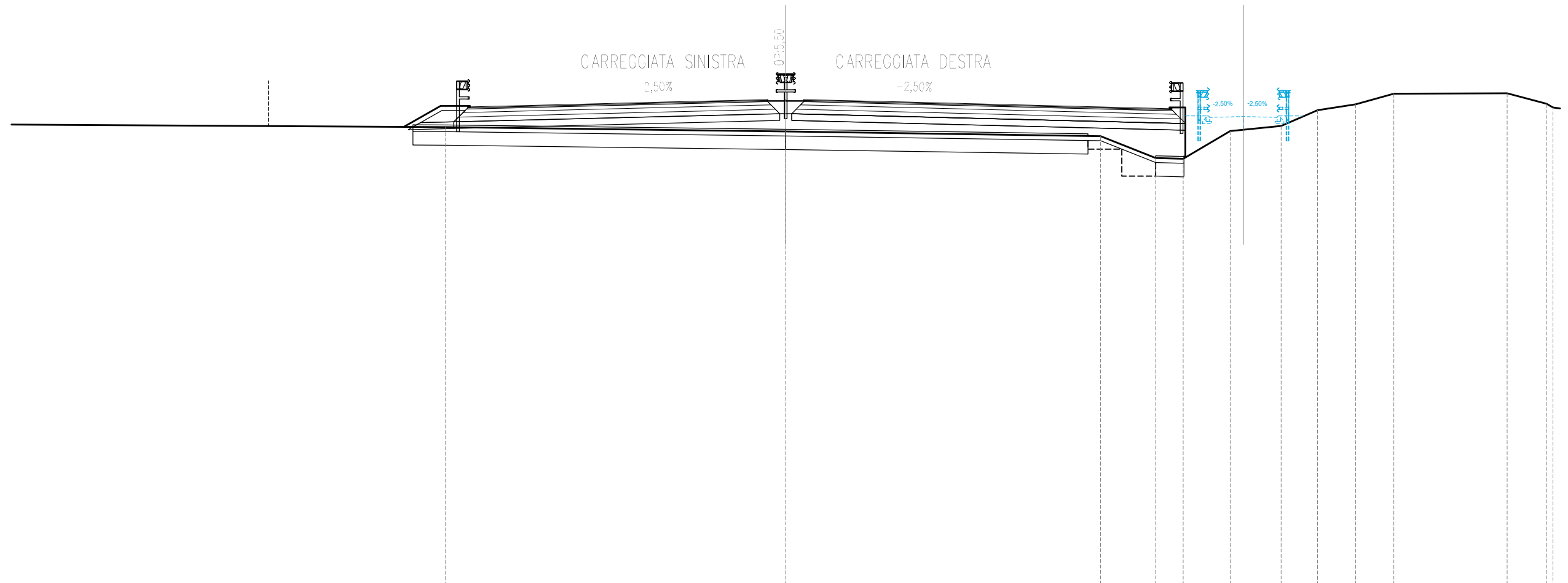
SCALA 1:200

QT.RIF. -16.000

QUOTE TERRENO			4.20			4.09				3.89	2.95	2.91	4.10	4.22	5.03	5.21	5.76		5.77	5.27
DIST.PARZIALI TERRENO	28.72			8.86			13.95			2.33	1.34	2.15	2.02	1.76	1.44	2.00	4.97	1.81		
QUOTE PROGETTO		5.21	5.28	5.37	5.47	5.49	5.47	5.47	5.49	5.47	5.37	5.28		5.08	4.70	4.74	4.70			
DIST.PARZIALI PROGETTO		3.00	3.75	3.75	0.70	0.80	0.80	0.70	3.75	3.75	8.00	1.81	1.50	1.50						

SEZIONE N. : 729
 QT. PROGETTO : 5.50
 DIST.PROG. : 12+480.00
 DIST.PREC. : 7.94
 DIST.SUCC. : 12.06

SEZIONE N. : 49
 QT. PROGETTO : 4.76
 DIST.PROG. : 0+852.71



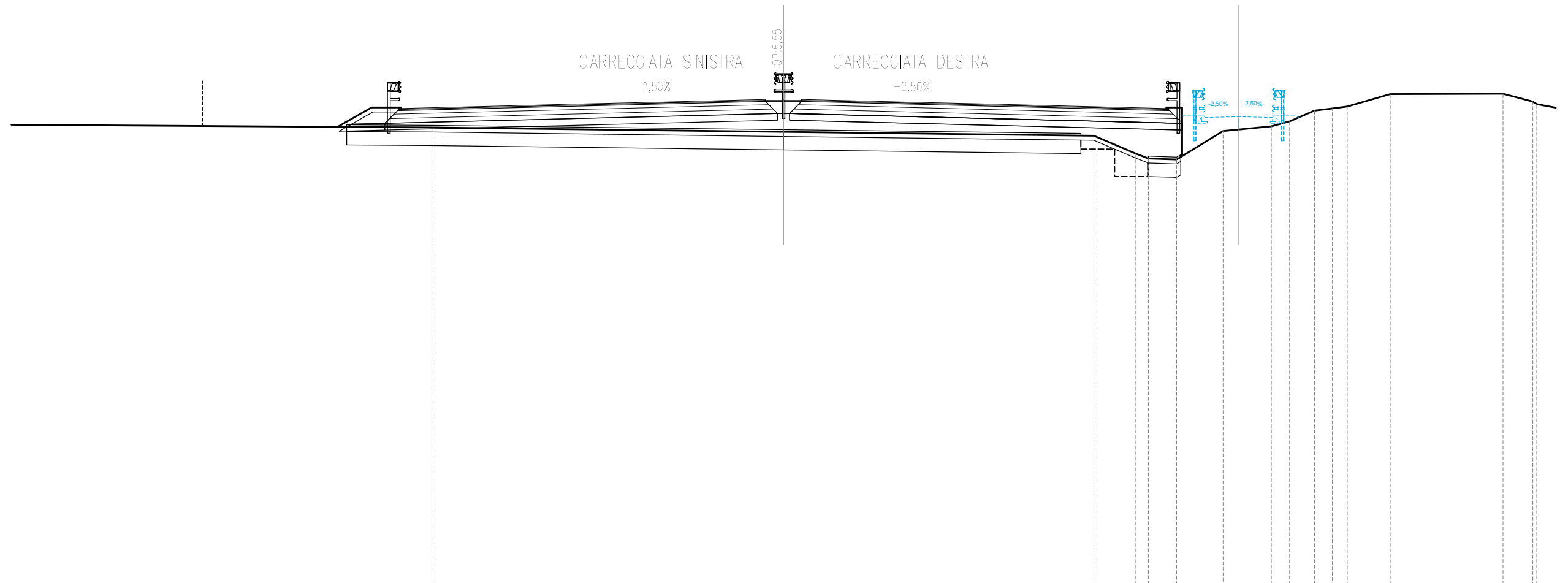
SCALA 1:200

QT.RIF. -16.000

QUOTE TERRENO		4.29		4.10		3.89	2.93	2.90	4.12	4.35	5.05	5.31	5.78		5.79	5.33
DIST.PARZIALI TERRENO	22.90		15.07		13.94		2.45	1.22	2.08	2.26	1.61	1.69	1.68	5.02	1.75	
QUOTE PROGETTO		5.19	5.31	5.41	5.50	5.52	5.50	5.50	5.50	5.52	5.50	5.41	5.31			
DIST.PARZIALI PROGETTO		4.99	3.75	3.75	0.70	0.80	0.80	0.70	3.75	3.75	8.00	1.77	1.50	1.50		

SEZIONE N. : 730
 QT. PROGETTO : 5.55
 DIST.PROG. : 12+492.06
 DIST.PREC. : 12.06
 DIST.SUCC. : 4.92

SEZIONE N. : 50
 QT. PROGETTO : 4.80
 DIST.PROG. : 0+864.77



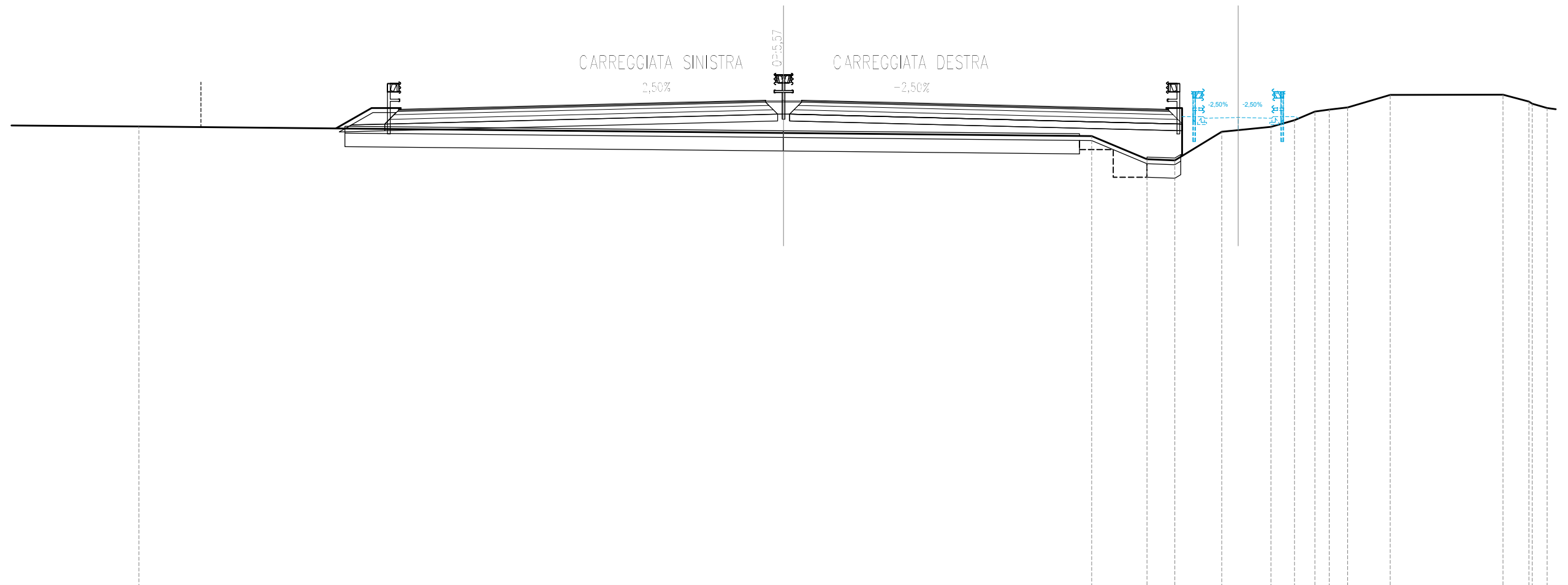
SCALA 1:200

QT.RIF. -16.000

QUOTE TERRENO		4.32		4.13		3.95	3.16	2.95	2.90	4.16	4.37	4.60	5.07	5.17	5.25	5.81	5.82	5.47	5.35
DIST.PARZIALI TERRENO	20.15		15.63		13.78		1.87	0.56	1.26	2.07	2.14	0.81	1.11	0.79	0.66	1.91	5.02	1.32	2.81
QUOTE PROGETTO		5.16	5.36	5.46	5.55	5.57	5.55	5.55	5.55	5.57	5.55	5.46	5.36	5.16	4.77	4.80	4.77		
DIST.PARZIALI PROGETTO		8.00	3.75	3.75	0.70	0.80	0.80	0.70	3.75	3.75	8.00	1.72	1.50	1.50					

SEZIONE N. : 731
 QT. PROGETTO : 5.57
 DIST.PROG. : 12+496.98
 DIST.PREC. : 4.92
 DIST.SUCC. : 3.02

SEZIONE N. : 51
 QT. PROGETTO : 4.82
 DIST.PROG. : 0+869.69



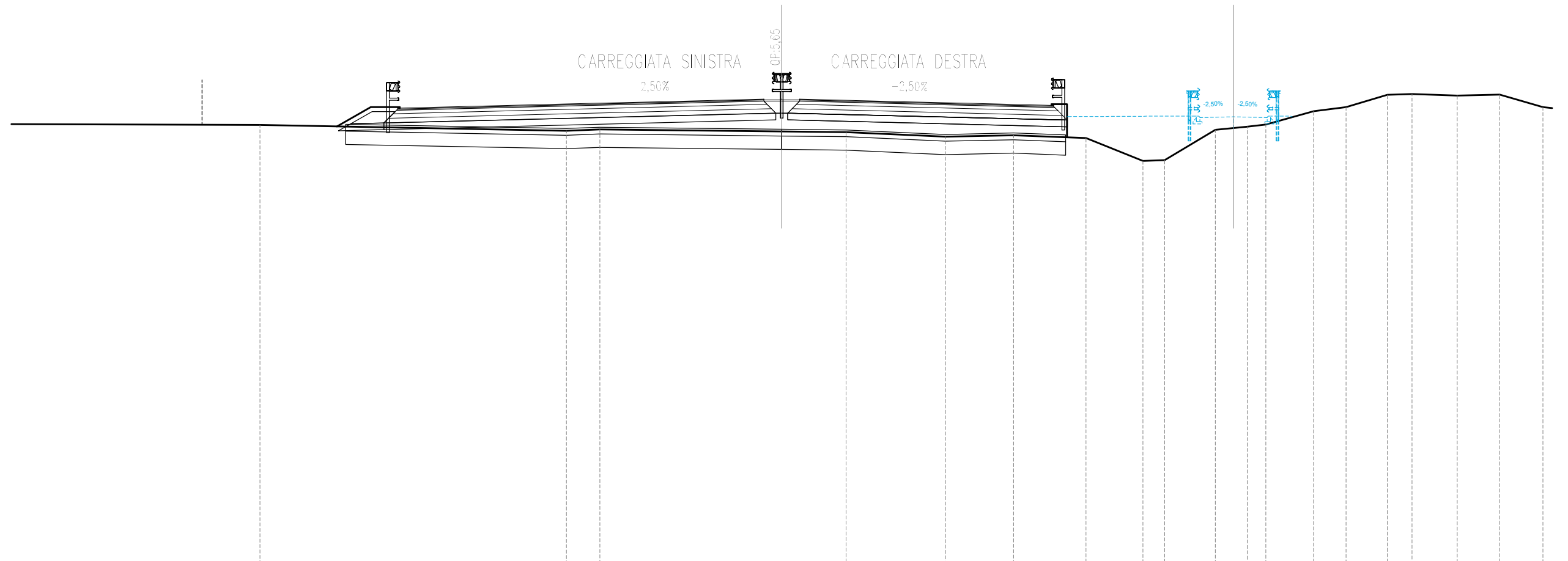
SCALA 1:200

QT.RIF. -16.000

QUOTE TERRENO	4.42					4.13					3.99	2.96	2.91	4.18	4.40	4.70	5.08	5.16	5.27	5.82	5.83	5.53	5.43
DIST.PARZIALI TERRENO		28.63					13.68				2.46	1.24	2.08	2.19	1.05	0.90	0.64	0.81	1.89	5.01	1.15	0.66	0.66
QUOTE PROGETTO		5.18		5.38	5.48	5.57	5.59	5.57	5.57	5.59	5.57	5.57	5.57	5.48	5.38	5.18	4.78	4.82	4.78				
DIST.PARZIALI PROGETTO		8.00		3.75	3.75	0.70	0.80	0.80	0.70	3.75	3.75		8.00	1.69	1.50	1.50							

SEZIONE N. : 733
 QT. PROGETTO : 5.65
 DIST.PROG. : 12+516.98
 DIST.PREC. : 16.98
 DIST.SUCC. : 3.02

SEZIONE N. : 53
 QT. PROGETTO : 4.88
 DIST.PROG. : 0+889.68



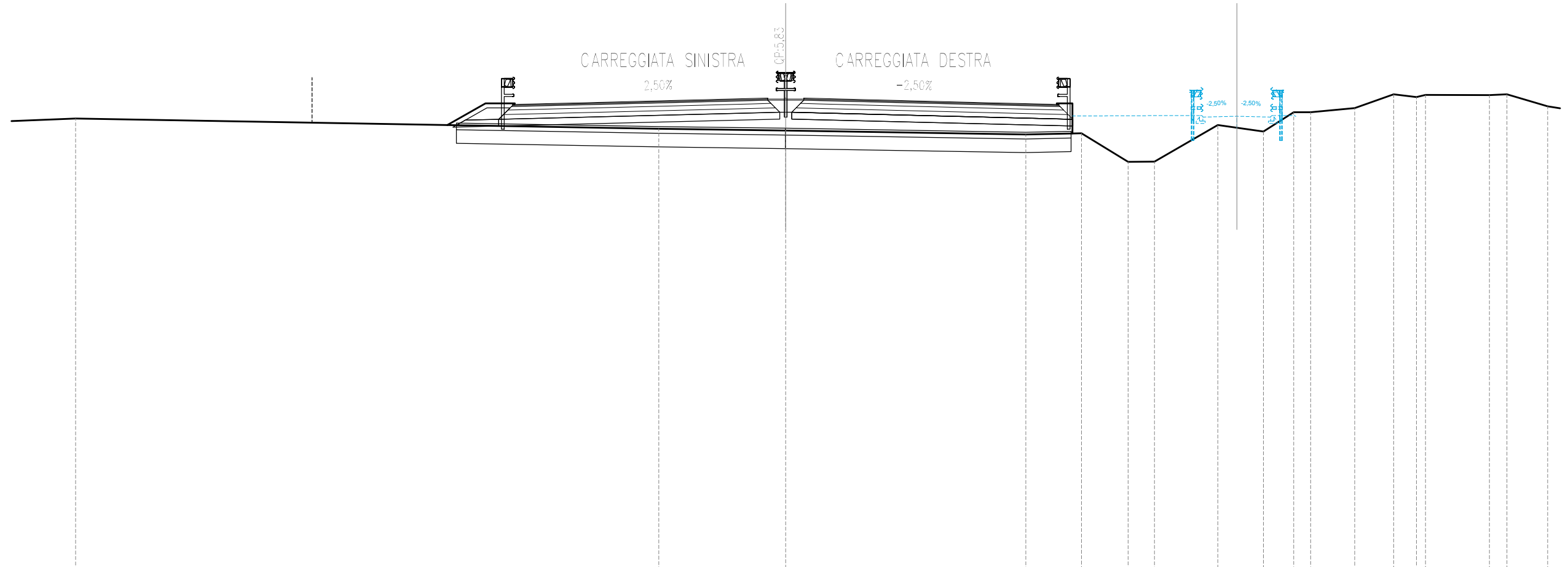
SCALA 1:200

QT.RIF. -15.000

QUOTE TERRENO		4.52			4.26	4.32			4.23	4.19		3.99	4.06		3.94	2.92	2.95	4.30	4.44	4.54	5.13	5.31	5.87	5.90	5.83	5.87	5.32
DIST.PARZIALI TERRENO			13.64		1.49		8.10		2.86		4.42		3.04		3.22	2.54	0.97	2.26	1.42	0.83	2.13	1.45	1.83	1.10	2.02	1.89	1.93
QUOTE PROGETTO			5.27		5.47		5.56		5.65	5.67	5.65	5.65	5.65	5.67	5.65			4.84	4.88	4.84							
DIST.PARZIALI PROGETTO				8.00		3.75		3.75	0.70	0.80	0.80	0.70	3.75		3.75		3.00		6.61		1.50	1.50					

SEZIONE N. : 737
 QT. PROGETTO : 5.83
 DIST.PROG. : 12+560.21
 DIST.PREC. : 0.21
 DIST.SUCC. : 19.79

SEZIONE N. : 57
 QT. PROGETTO : 5.05
 DIST.PROG. : 0+932.90



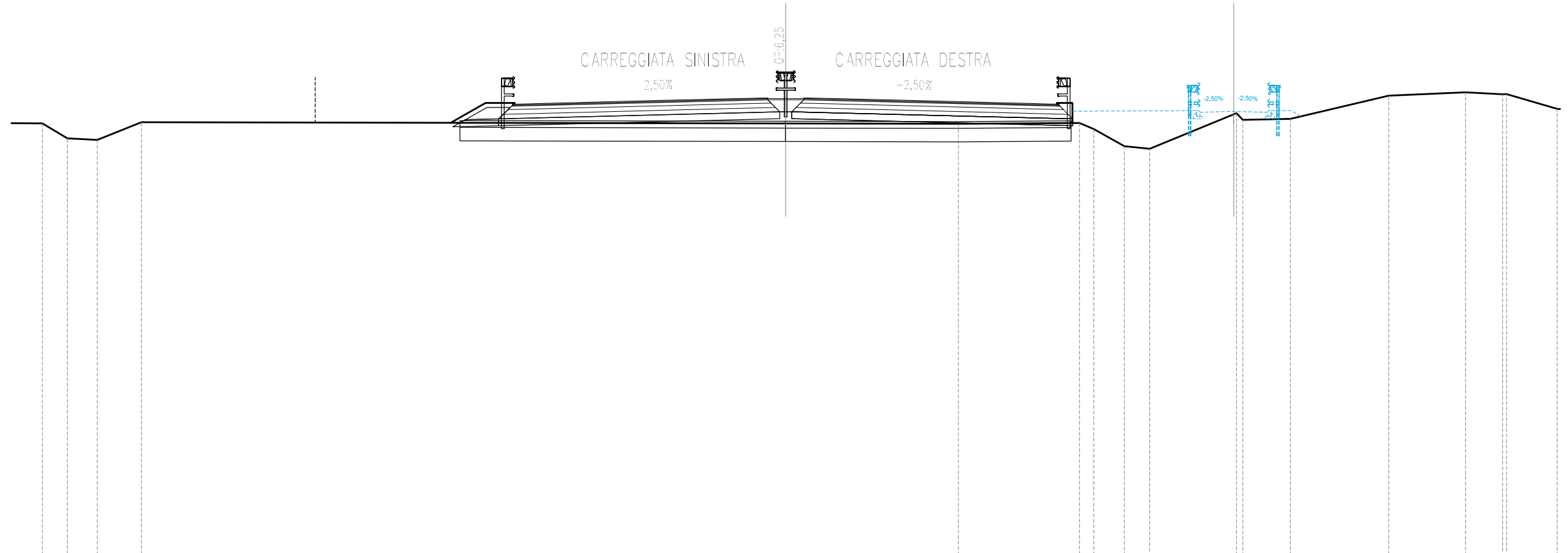
SCALA 1:200

QT.RIF. -15.000

QUOTE TERRENO	4.94			4.49	4.42		4.24	4.30	3.03	3.04	4.66	4.37	5.23	5.23	5.41	6.02	5.90	6.00	5.99	6.02	5.49
DIST.PARZIALI TERRENO		25.83		5.63		10.63	2.47	2.07	1.16	2.81	2.02	1.34	0.75	1.95	1.73	1.01	2.83	0.77	1.81	1.39	
QUOTE PROGETTO			5.57	5.65	5.74	5.83	5.85	5.83	5.83	5.85	5.83	5.01	5.05	5.01							
DIST.PARZIALI PROGETTO			3.00	3.75	3.75	0.70	0.80	0.80	0.70	3.75	3.75	3.00	6.48	1.50	1.50						

SEZIONE N. : 742
 QT. PROGETTO : 6.25
 DIST.PROG. : 12+660.00
 DIST.PREC. : 20.00
 DIST.SUCC. : 20.00

SEZIONE N. : 62
 QT. PROGETTO : 5.66
 DIST.PROG. : 1+032.66



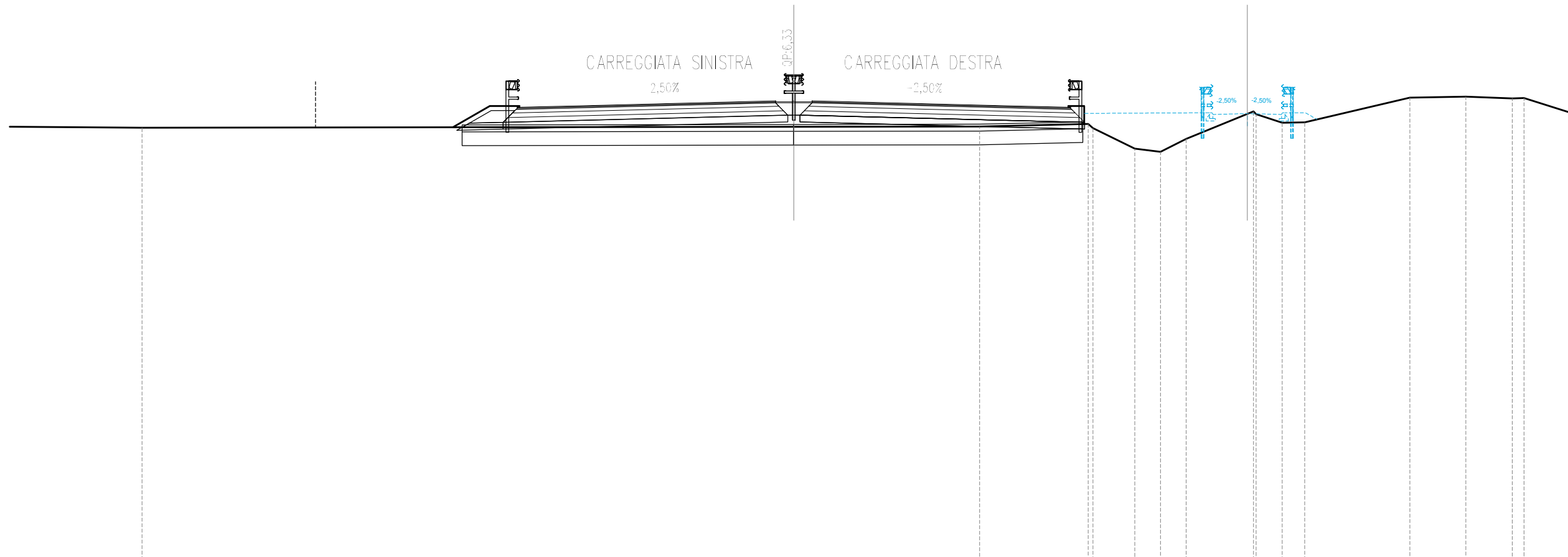
SCALA 1:200

QT.RIF. -14.000

QUOTE TERRENO	5.13	4.47	4.40	5.18					5.12	5.11	5.15	4.88	4.12	4.01	5.58	5.29	5.33	6.36	6.50	6.42	6.43		
DIST.PARZIALI TERRENO	1.11	1.33	1.96	28.54				7.65			5.37			0.64	1.35	1.12	3.84	2.11	4.36	3.41	1.63	2.24	
QUOTE PROGETTO					5.98	6.06	6.15	6.25	6.26	6.25	6.25	6.26	6.25	6.15	6.06	5.98	5.62	5.66	5.62				
DIST.PARZIALI PROGETTO					3.00	3.75	3.75	0.70	0.80	0.80	0.70	0.80	3.75	3.75	3.00	6.35	1.50	1.50					

SEZIONE N. : 743
 QT. PROGETTO : 6.33
 DIST.PROG. : 12+680.00
 DIST.PREC. : 20.00
 DIST.SUCC. : 20.00

SEZIONE N. : 63
 QT. PROGETTO : 5.79
 DIST.PROG. : 1+052.66



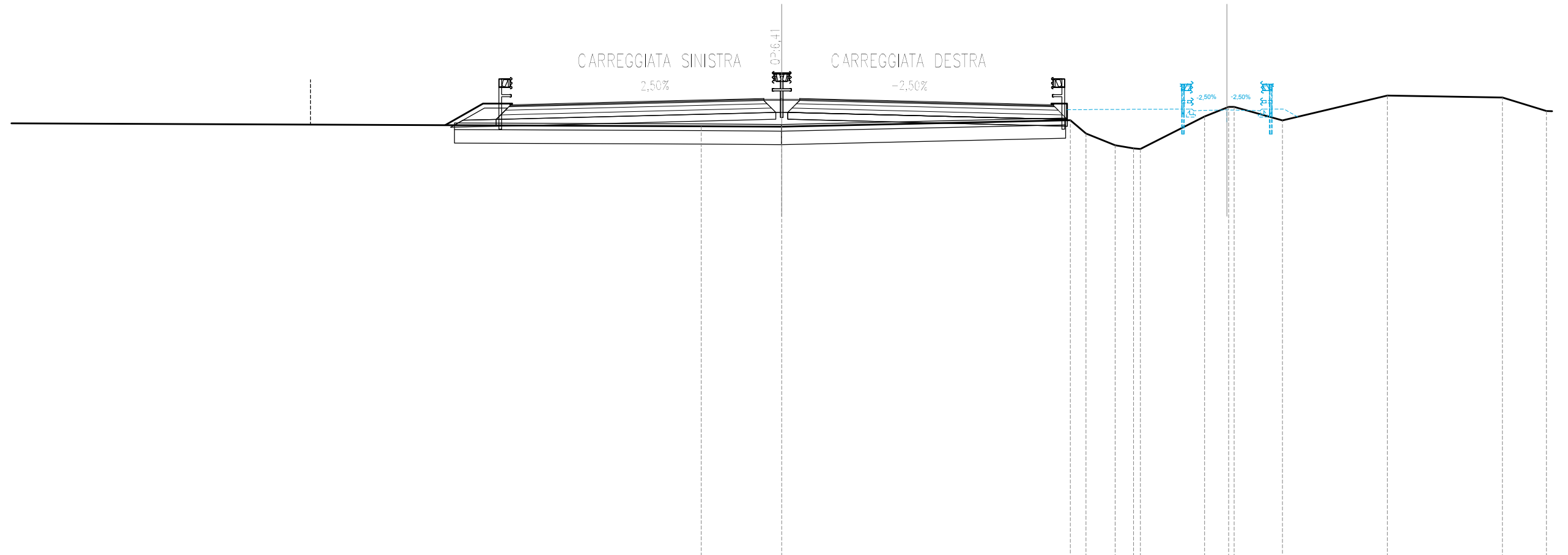
SCALA 1:200

QT.RIF. -14.000

QUOTE TERRENO	5.17				5.21				5.23	5.33	5.15	4.26	4.12	4.68	5.88	5.77	5.39	5.41	6.49	6.53	6.45	6.47	5.79
DIST.PARZIALI TERRENO		28.51				8.13		4.75			1.82	1.12	1.13	2.94	1.15	0.98		4.61	2.45	2.02	0.52	2.14	
QUOTE PROGETTO			6.07	6.14	6.24	6.33	6.35	6.33	6.33	6.35	6.33				5.75	5.79	5.75						
DIST.PARZIALI PROGETTO			3.00	3.75	3.75	0.70	0.80	0.80	0.70	3.75	3.75	3.00		6.33	1.50	1.50							

SEZIONE N. : 744
 QT. PROGETTO : 6.41
 DIST.PROG. : 12+700.00
 DIST.PREC. : 20.00
 DIST.SUCC. : 20.00

SEZIONE N. : 64
 QT. PROGETTO : 5.92
 DIST.PROG. : 1+072.66



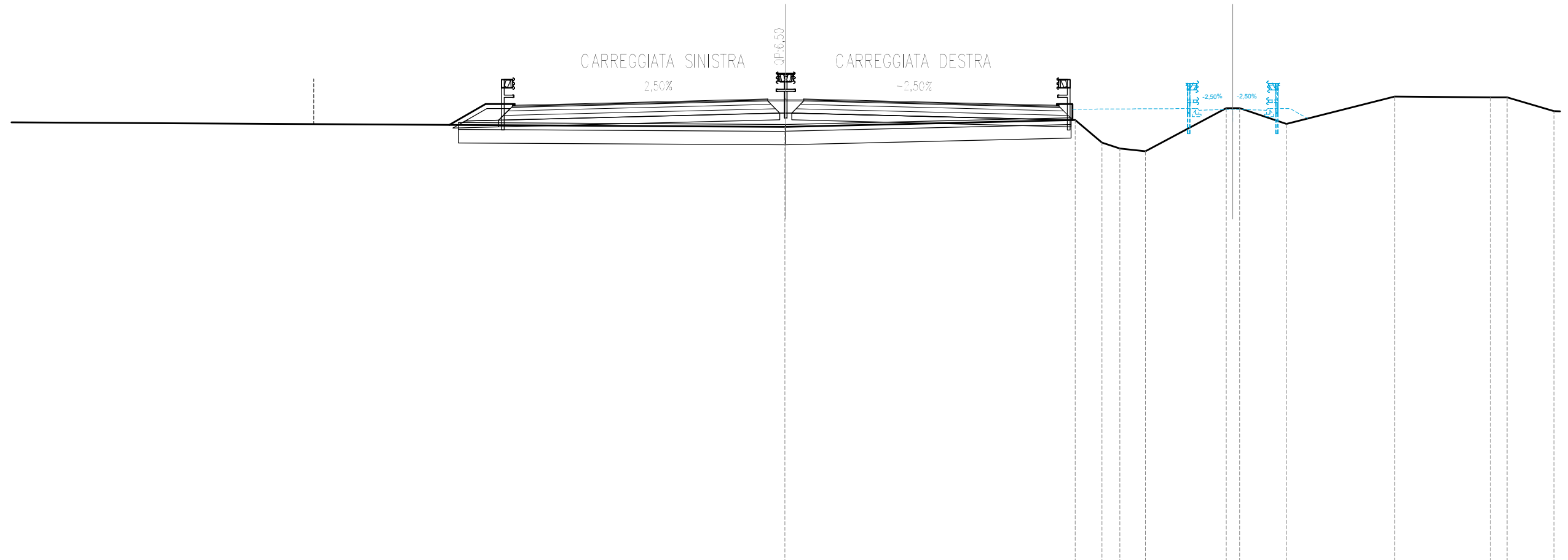
SCALA 1:200

Q.T.RIF. -14.000

QUOTE TERRENO					5.19	5.17				5.46	4.87	4.34	4.21	4.18	5.63	6.05	6.05	5.45	6.56	6.47	5.87
DIST.PARZIALI TERRENO	43.34					3.58			12.85	0.70	1.30	0.82		2.86	1.07	2.15		4.67	5.12	1.96	
QUOTE PROGETTO		6.15	6.23	6.32		6.41	6.43	6.41	6.41	6.43	6.41				5.88	5.92	5.88				
DIST.PARZIALI PROGETTO		3.00	3.75	3.75		0.70	0.80	0.80	0.70	3.75	3.75	3.00	6.32		1.50	1.50					

SEZIONE N. : 745
 QT. PROGETTO : 6.50
 DIST.PROG. : 12+720.00
 DIST.PREC. : 20.00
 DIST.SUCC. : 20.00

SEZIONE N. : 65
 QT. PROGETTO : 6.05
 DIST.PROG. : 1+092.66



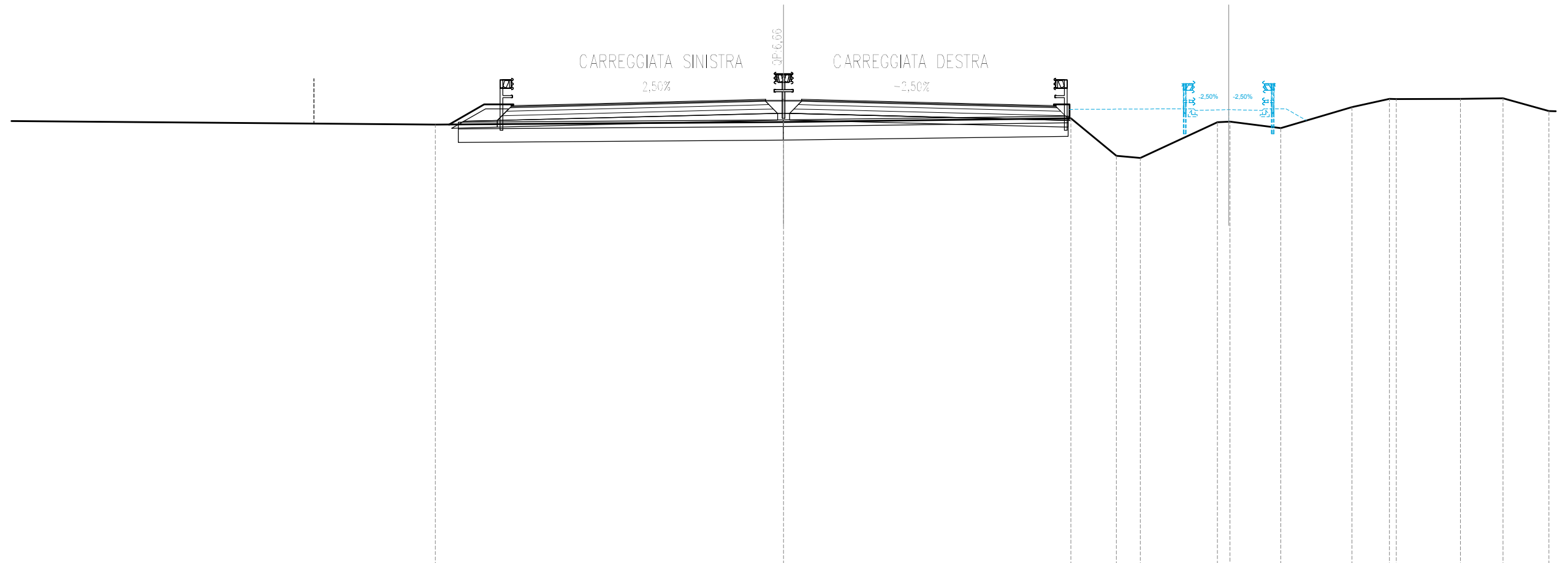
SCALA 1:200

QT.RIF. -14.000

QUOTE TERRENO														5.28	5.28	5.58	4.58	4.32	4.20	6.11	6.10	5.41	6.62	6.58	6.59	5.97											
DIST.PARZIALI TERRENO	45.53														12.82													1.19	0.79	1.14	3.58	0.59	2.08	4.79	4.24	0.74	2.07
QUOTE PROGETTO										6.23	6.31	6.40	6.50	6.51	6.50	6.50	6.51	6.50	6.40	6.31	6.23					6.01	6.05	6.01									
DIST.PARZIALI PROGETTO										3.00	3.75	3.75	0.70	0.80	0.80	0.70	3.75	3.75	3.00			6.30			1.50	1.50											

SEZIONE N. : 747
 QT. PROGETTO : 6.66
 DIST.PROG. : 12+760.00
 DIST.PREC. : 20.00
 DIST.SUCC. : 20.00

SEZIONE N. : 67
 QT. PROGETTO : 6.22
 DIST.PROG. : 1+132.66



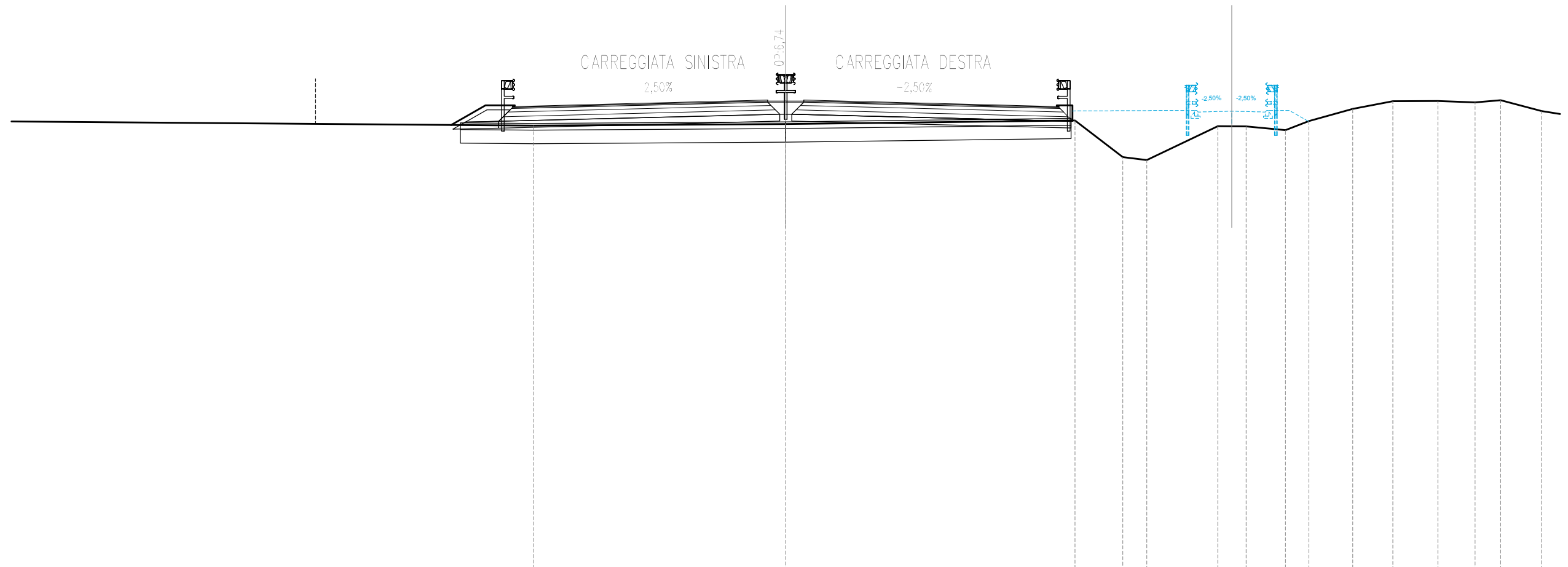
SCALA 1:200

QT.RIF. -14.000

QUOTE TERRENO		5.55				5.67				5.83	4.17	4.08		5.66	5.69	5.40		6.33	6.70	6.69	6.69	6.72	6.15
DIST.PARZIALI TERRENO	34.53		15.47					12.76				2.02	1.06	3.43	0.56	2.25	3.16	1.67	2.85	1.89	2.04	1.26	
QUOTE PROGETTO			6.40	6.47	6.57	6.66	6.68	6.66	6.66	6.66	6.57	6.47	6.40		6.18	6.22	6.18						
DIST.PARZIALI PROGETTO			3.00	3.75	3.75	0.70	0.80	0.80	0.70	3.75	3.75	3.00	6.27	1.50	1.50								

SEZIONE N. : 748
 QT. PROGETTO : 6.74
 DIST.PROG. : 12+780.00
 DIST.PREC. : 20.00
 DIST.SUCC. : 20.00

SEZIONE N. : 68
 QT. PROGETTO : 6.27
 DIST.PROG. : 1+152.66



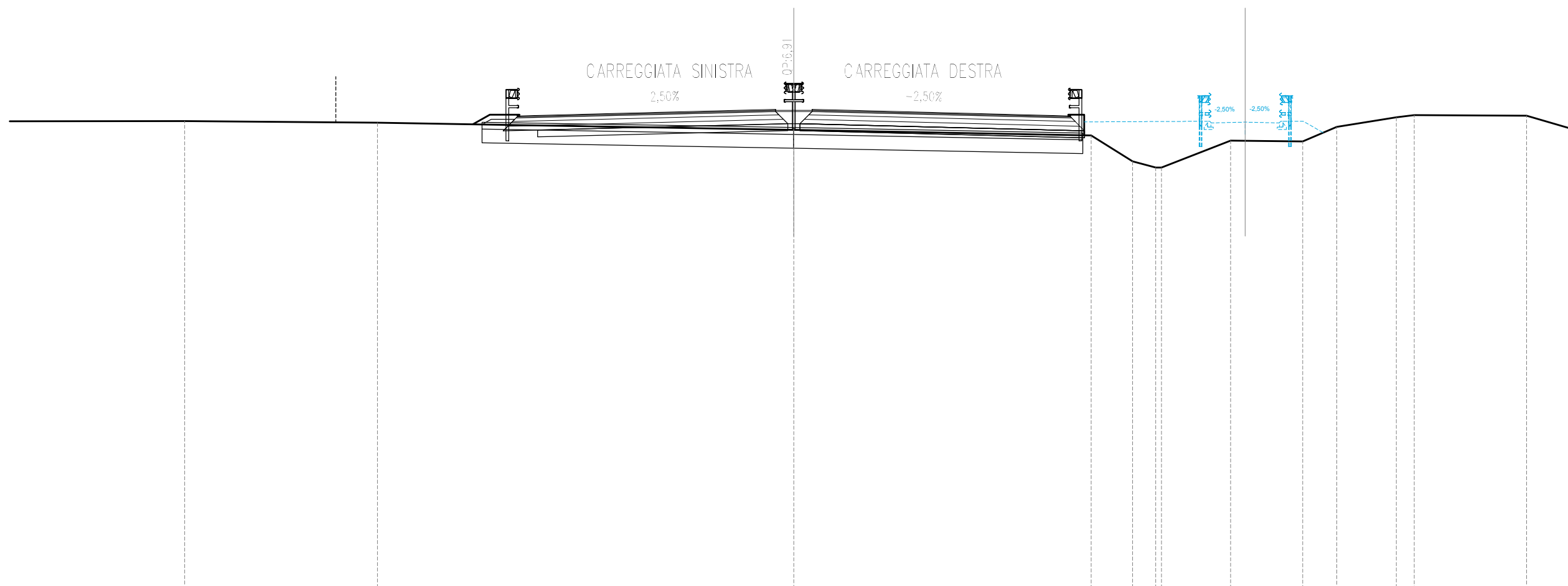
SCALA 1:200

QT.RIF. -14.000

QUOTE TERRENO		5.63		5.70		5.86	4.24	4.11	5.61	5.60	5.44	5.83	6.37	6.71	6.72	6.66	6.76	6.28
DIST.PARZIALI TERRENO	38.84		11.16		12.81	2.12	1.06	3.15	1.26	1.74	1.04	1.94	1.78	2.00	1.64	1.13	1.82	1.50
QUOTE PROGETTO		6.48	6.56	6.65	6.74	6.76	6.74	6.74	6.76	6.74	6.24	6.27	6.24					
DIST.PARZIALI PROGETTO		3.00	3.75	3.75	0.70	0.80	0.80	0.70	3.75	3.75	3.00	6.26	1.50	1.50				

SEZIONE N. : 750
 QT. PROGETTO : 6.91
 DIST.PROG. : 12+820.00
 DIST.PREC. : 20.00
 DIST.SUCC. : 20.00

SEZIONE N. : 70
 QT. PROGETTO : 6.37
 DIST.PROG. : 1+192.65



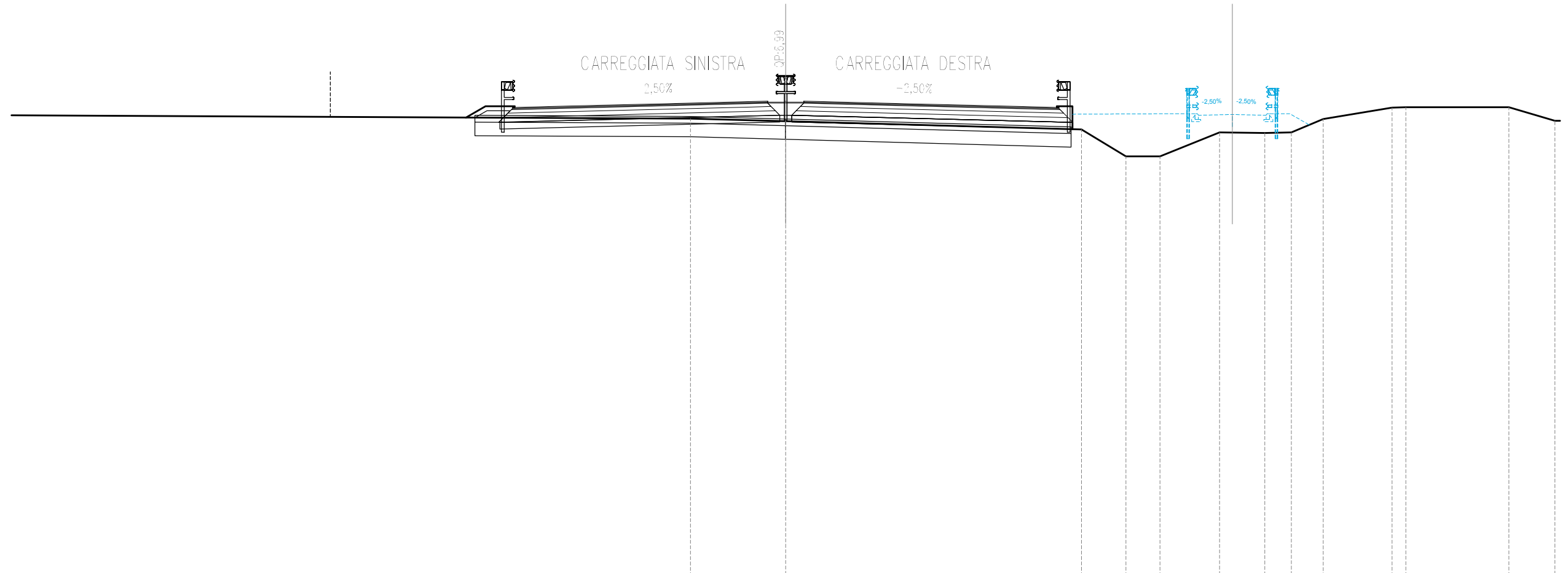
SCALA 1:200

QT.RIF. -14.000

QUOTE TERRENO	6.41	6.35	6.04	5.79	4.66	4.39	4.39	5.56	5.53	6.17	6.59	6.68	6.66	6.07	
DIST.PARZIALI TERRENO	8.44	18.21	13.01	1.81	1.01	3.03	3.16	1.49	2.61	0.78	4.92	2.00			
QUOTE PROGETTO		6.65	6.72	6.82	6.91	6.93	6.91	6.91	6.93	6.91	6.82	6.72	6.65		
DIST.PARZIALI PROGETTO		3.00	3.75	3.75	0.70	0.80	0.80	0.70	0.70	3.75	3.75	3.00	6.25	1.50	1.50

SEZIONE N. : 751
 QT. PROGETTO : 6.99
 DIST.PROG. : 12+840.00
 DIST.PREC. : 20.00
 DIST.SUCC. : 20.00

SEZIONE N. : 71
 QT. PROGETTO : 6.42
 DIST.PROG. : 1+212.65



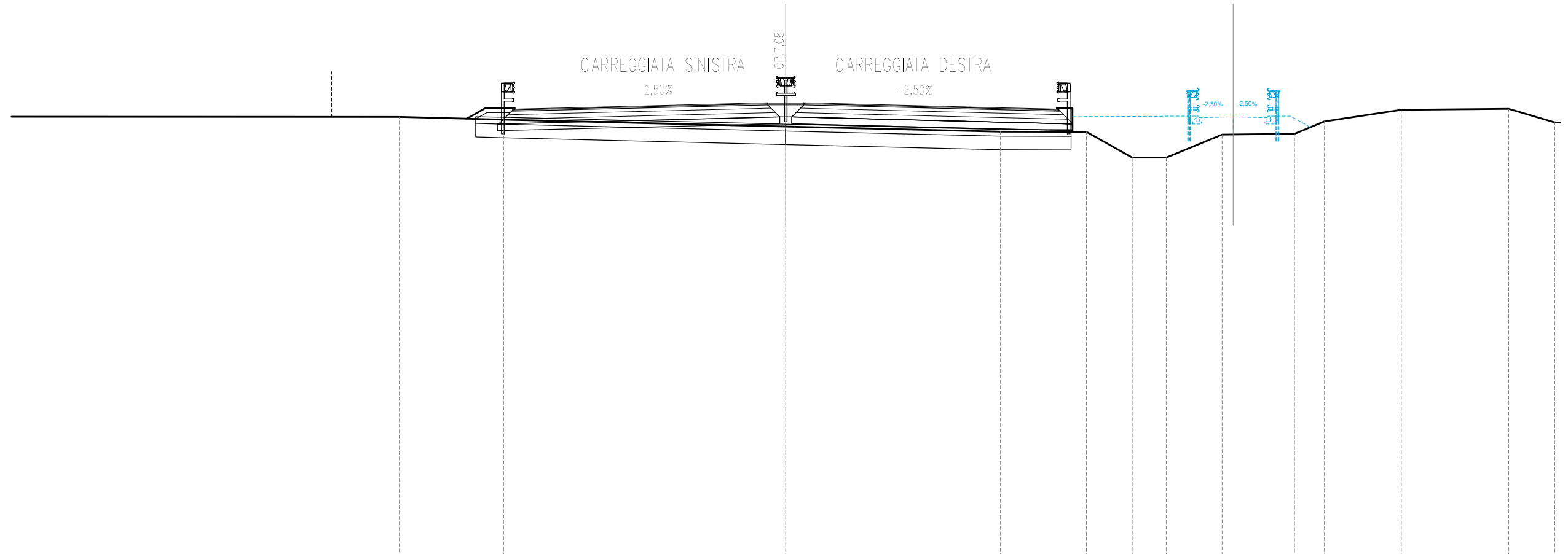
SCALA 1:200

QT.RIF. -14.000

QUOTE TERRENO				6.23	6.12				5.76	4.56	4.56	5.62	5.60	5.62	6.22	6.72	6.74		6.74	6.14	
DIST.PARZIALI TERRENO	39.96			4.22			13.10		1.97	1.50	2.64	2.01	1.17	1.41	3.06	0.61		4.56	2.04		
QUOTE PROGETTO		6.73	6.81	6.90	6.99	7.01	6.99	6.99	7.01	6.99	7.01	6.99	6.90	6.81	6.73				6.38	6.42	6.38
DIST.PARZIALI PROGETTO		3.00	3.75	3.75	0.70	0.80	0.80	0.70	3.75	3.75	3.00		6.28	1.50	1.50						

SEZIONE N. : 752
 QT. PROGETTO : 7.08
 DIST.PROG. : 12+860.00
 DIST.PREC. : 20.00
 DIST.SUCC. : 20.00

SEZIONE N. : 72
 QT. PROGETTO : 6.47
 DIST.PROG. : 1+232.65



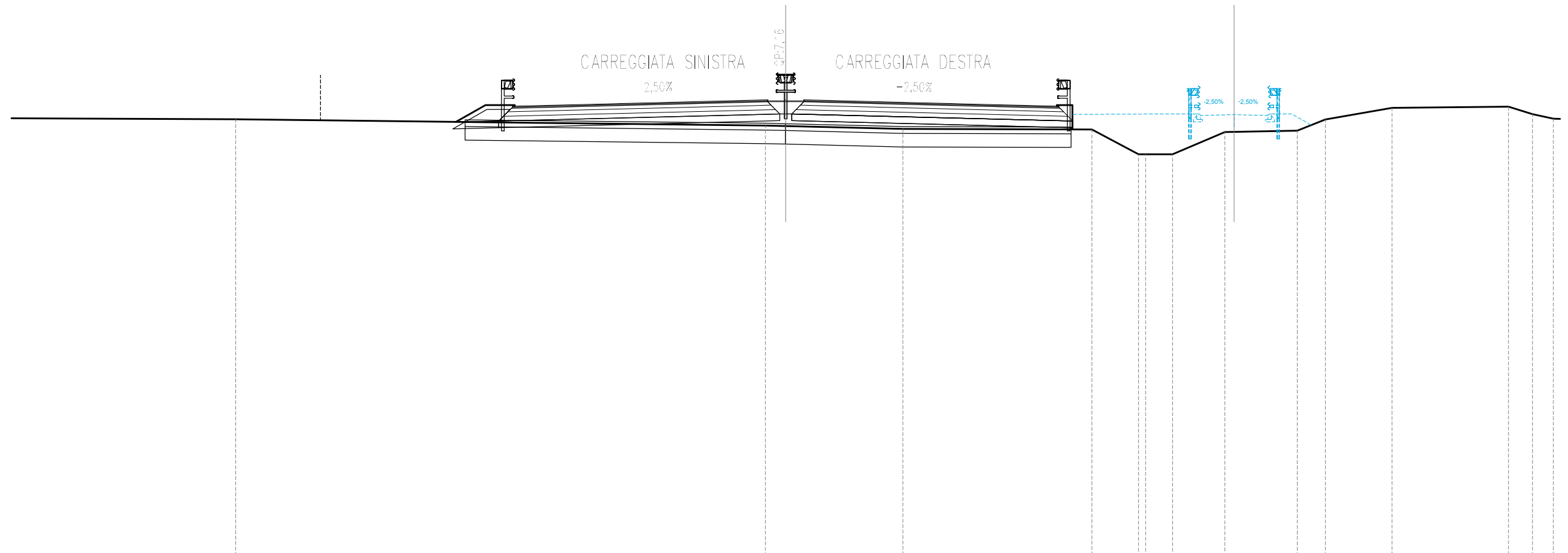
SCALA 1:200

QT.RIF. -13.000

QUOTE TERRENO		6.47	6.35		6.04		5.81	5.80	4.66	4.66	5.69	5.72	6.27	6.78	6.82	6.22
DIST.PARZIALI TERRENO		4.62		12.50		9.51	3.81	2.03	1.50	2.48	3.20	1.33	3.40	4.75	2.04	
QUOTE PROGETTO			6.81	6.89	6.98	7.08	7.09	7.08	7.07	7.09	7.08	6.43	6.47	6.43		
DIST.PARZIALI PROGETTO			3.00	3.75	3.75	0.70	0.80	0.80	0.70	0.70	3.75	3.75	3.00	6.32	1.50	1.50

SEZIONE N. : 753
 QT. PROGETTO : 7.16
 DIST.PROG. : 12+880.00
 DIST.PREC. : 20.00
 DIST.SUCC. : 20.00

SEZIONE N. : 73
 QT. PROGETTO : 6.52
 DIST.PROG. : 1+252.65



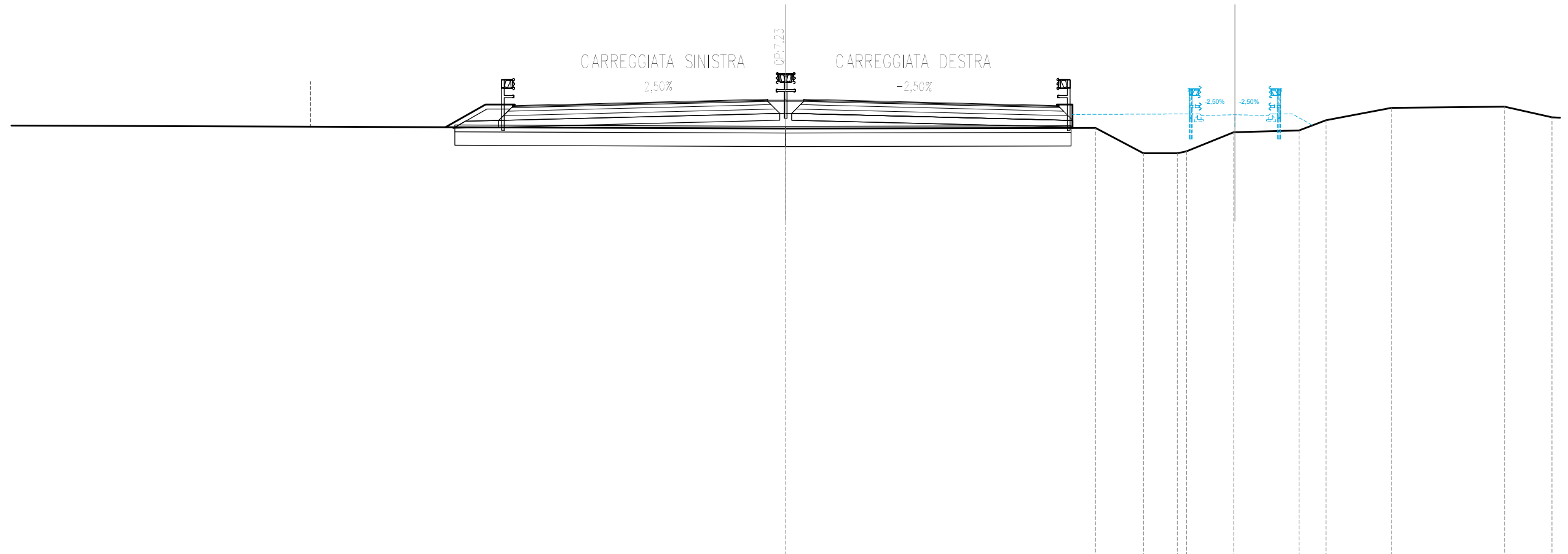
SCALA 1:200

QT.RIF. -13.000

QUOTE TERRENO	6.31				6.03	6.01		5.89		5.86	4.76	4.76	5.75	5.81	6.30	6.82	6.87	6.54	6.33
DIST.PARZIALI TERRENO	14.28		23.47		0.90		5.19		8.37		2.07	1.19	2.32	3.21	1.25	2.95	5.16	1.06	0.92
QUOTE PROGETTO		6.89	6.97	7.06	7.16	7.17	7.16	7.15	7.17	7.16	7.06	6.97	6.89		6.48	6.52	6.48		
DIST.PARZIALI PROGETTO			3.00	3.75	3.75	0.70	0.80	0.80	0.70	3.75	3.75	3.00		6.36	1.50	1.50			

SEZIONE N. : 754
 QT. PROGETTO : 7.23
 DIST.PROG. : 12+900.00
 DIST.PREC. : 20.00
 DIST.SUCC. : 20.00

SEZIONE N. : 74
 QT. PROGETTO : 6.57
 DIST.PROG. : 1+272.65




SCALA 1:200

QT.RIF. -13.000

QUOTE TERRENO						5.95					5.98	4.85	4.85	4.94	5.79	5.86	6.32	6.86		6.92	6.45	
DIST.PARZIALI TERRENO	50.00						13.72				2.12	1.50	2.09	2.89	1.20	2.90			5.01	2.10	1.36	
QUOTE PROGETTO		6.97	7.05	7.14	7.23	7.23	7.23	7.23	7.23	7.14	7.05	6.97		6.53	6.57	6.53						
DIST.PARZIALI PROGETTO		3.00	3.75	3.75	0.70	0.80	0.80	0.70	3.75	3.75	3.00		6.40	1.50	1.50							

SEZIONE N. : 758
 QT. PROGETTO : 7.45
 DIST.PROG. : 12+960.00
 DIST.PREC. : 20.00
 DIST.SUCC. : 20.00

SEZIONE N. : 78
 QT. PROGETTO : 6.71
 DIST.PROG. : 1+332.67




SCALA 1:200

QT.RIF. -13.000

QUOTE TERRENO		6.16				6.19		6.20		6.06	5.99	5.07	5.07	5.89	5.91	6.03	6.42	7.11		7.12	6.72
DIST.PARZIALI TERRENO	22.13		13.59			7.61		6.91		1.61	1.50	3.47	0.48	1.18	0.97	3.14		5.08	1.80	1.86	
QUOTE PROGETTO		7.19	7.27	7.36	7.45	7.47	7.45	7.47	7.45	7.36	7.27	7.19		6.67	6.71	6.67					
DIST.PARZIALI PROGETTO		3.00	3.75	3.75	0.70	0.80	0.80	0.70	3.75	3.75	3.00	6.55	1.50	1.50							

SEZIONE N. : 759
 QT. PROGETTO : 7.52
 DIST.PROG. : 12+980.00
 DIST.PREC. : 20.00
 DIST.SUCC. : 20.00

SEZIONE N. : 79
 QT. PROGETTO : 6.76
 DIST.PROG. : 1+352.73



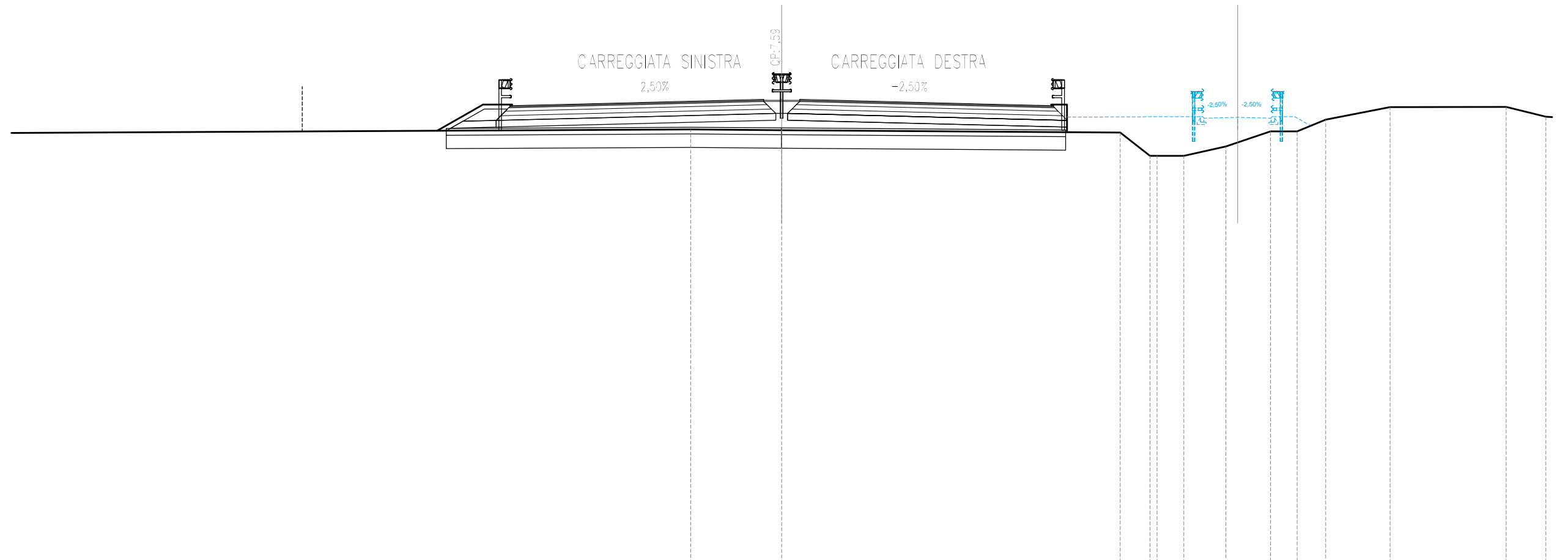
SCALA 1:200

QT.RIF. -13.000

QUOTE TERRENO	6.26	6.33	6.31	6.29	6.09	5.09	5.09	5.76	6.01	6.08	6.53	7.19	7.20	6.98	6.78		
DIST.PARZIALI TERRENO	6.37	15.76	13.18	8.83	6.11	1.37	1.50	2.98	0.74	1.40	0.97	3.03	5.19	1.04	0.75	1.87	
QUOTE PROGETTO		7.26	7.34	7.43	7.52	7.54	7.52	7.54	7.52	7.54	7.52	7.43	7.34	7.26	6.72	6.76	6.72
DIST.PARZIALI PROGETTO		3.00	3.75	3.75	0.70	0.80	0.80	0.70	3.75	3.75	3.00	6.66	1.50	1.50			

SEZIONE N. : 760
 Q.T. PROGETTO : 7.59
 DIST.PROG. : 13+000.00
 DIST.PREC. : 20.00
 DIST.SUCC. : 20.00

SEZIONE N. : 80
 Q.T. PROGETTO : 6.81
 DIST.PROG. : 1+372.71



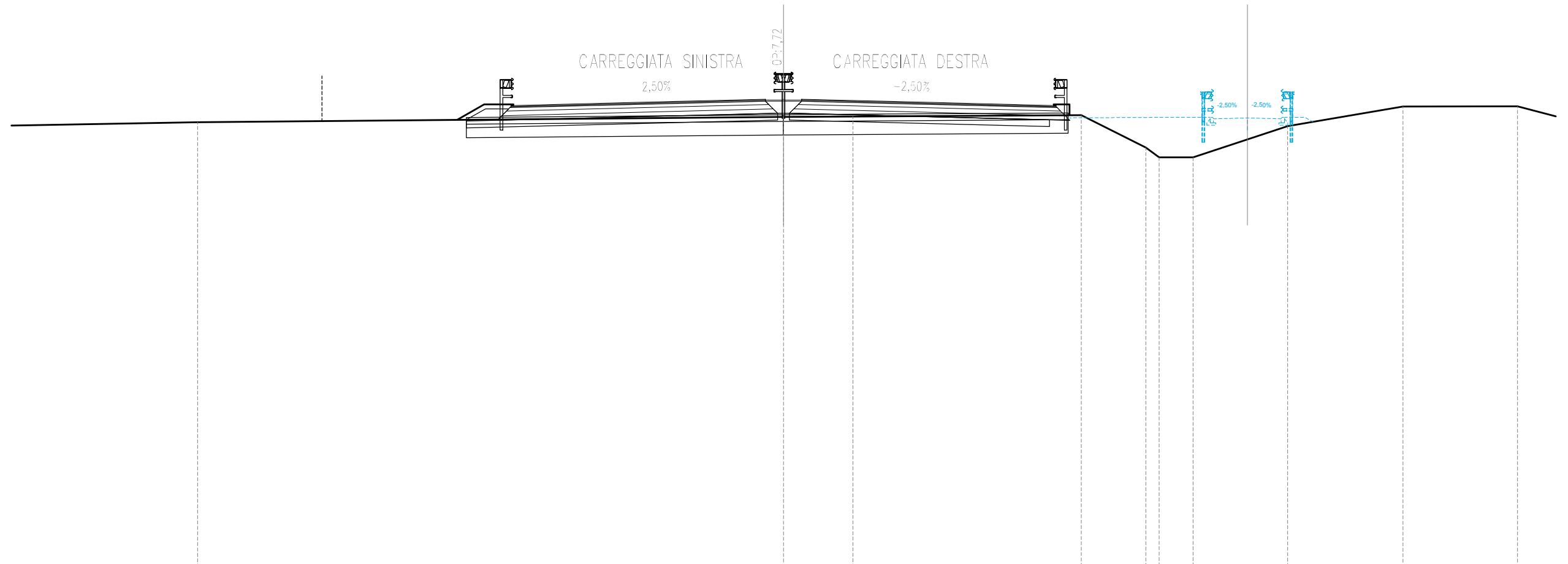
SCALA 1:200

Q.T.RIF. -13.000

QUOTE TERRENO				6.27	6.24					6.13	5.09	5.09	5.51	6.18	6.18	6.71	7.26		7.27	6.83	
DIST.PARZIALI TERRENO	31.18			4.05				15.07		1.32	1.19	1.88	1.98	1.19	1.27	2.87		5.16	1.77		
QUOTE PROGETTO		7.33	7.40	7.50	7.59	7.61	7.59	7.59	7.61	7.59			7.50	7.40	7.33						
DIST.PARZIALI PROGETTO		3.00	3.75	3.75	0.70	0.80	0.80	0.70	3.75	3.75	3.00	6.80		6.77	6.81	6.77					

SEZIONE N. : 762
 QT. PROGETTO : 7.72
 DIST.PROG. : 13+040.00
 DIST.PREC. : 20.00
 DIST.SUCC. : 20.00

SEZIONE N. : 82
 QT. PROGETTO : 6.90
 DIST.PROG. : 1+412.79



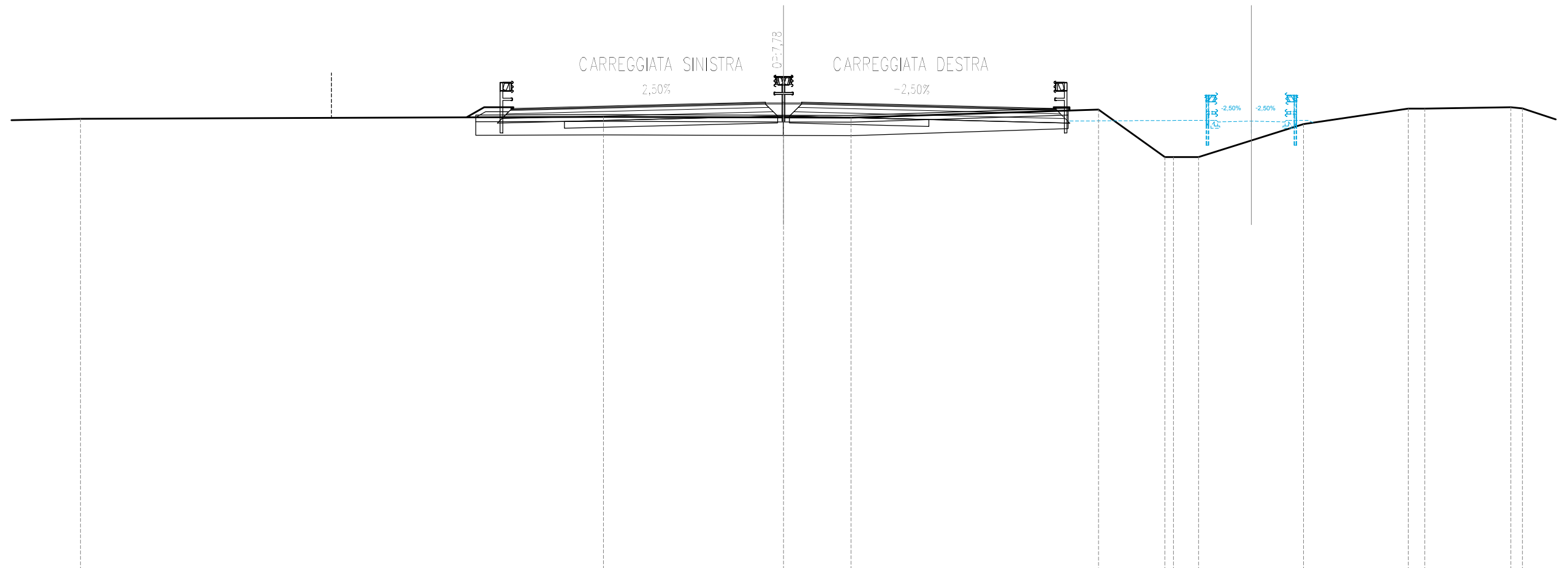
SCALA 1:200

QT.RIF. -13.000

QUOTE TERRENO	6.72					6.95	6.97			7.03	5.59	5.15	5.15		6.54		7.41		7.42
DIST.PARZIALI TERRENO	14.81		26.03			3.08		10.14			2.87	0.60	1.50	4.20		5.12		5.09	1.79
QUOTE PROGETTO		7.46	7.53	7.62		7.72	7.74	7.72	7.74	7.72				6.86	6.90	6.86			
DIST.PARZIALI PROGETTO			3.00	3.75	3.75	0.70	0.80	0.80	0.70	0.70	3.75	3.75	3.00		7.10	1.50	1.50		

SEZIONE N. : 763
 QT. PROGETTO : 7.78
 DIST.PROG. : 13+060.00
 DIST.PREC. : 20.00
 DIST.SUCC. : 20.00

SEZIONE N. : 83
 QT. PROGETTO : 6.95
 DIST.PROG. : 1+432.81



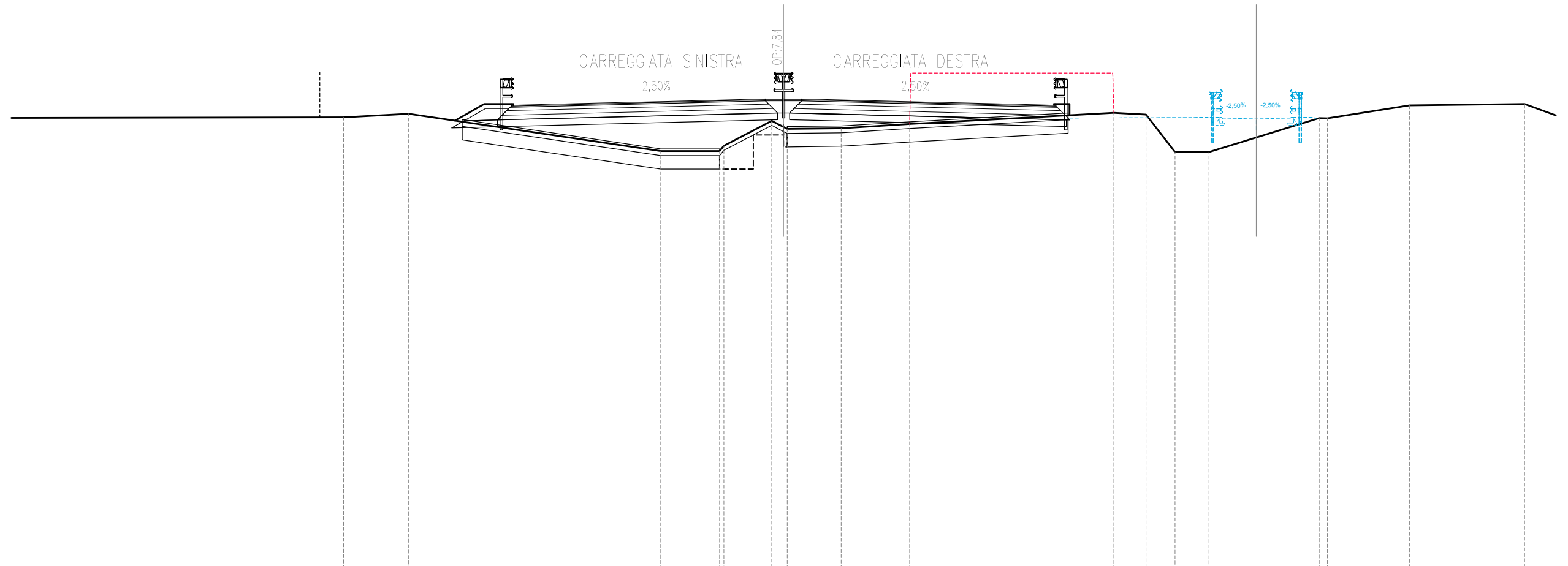
SCALA 1:200

Q.T.RIF. -13.000

QUOTE TERRENO	7.05			7.14			7.11	7.10			7.46	5.35	5.35	5.35	6.81	7.50	7.50	7.56	7.51
DIST.PARZIALI TERRENO		23.23			8.00		3.00		10.99		2.94	1.11	4.66		4.65	0.74	3.82	0.52	1.79
QUOTE PROGETTO			7.52	7.59	7.69	7.78	7.80	7.78	7.80	7.78	7.69	7.59	7.52		6.91	6.95	6.91		
DIST.PARZIALI PROGETTO			3.00	3.75	3.75	0.70	0.80	0.80	0.70	3.75	3.75	3.00	7.28		1.50	1.50			

SEZIONE N. : 764
 QT. PROGETTO : 7.84
 DIST.PROG. : 13+080.00
 DIST.PREC. : 20.00
 DIST.SUCC. : 20.00

SEZIONE N. : 84
 QT. PROGETTO : 7.00
 DIST.PROG. : 1+452.83



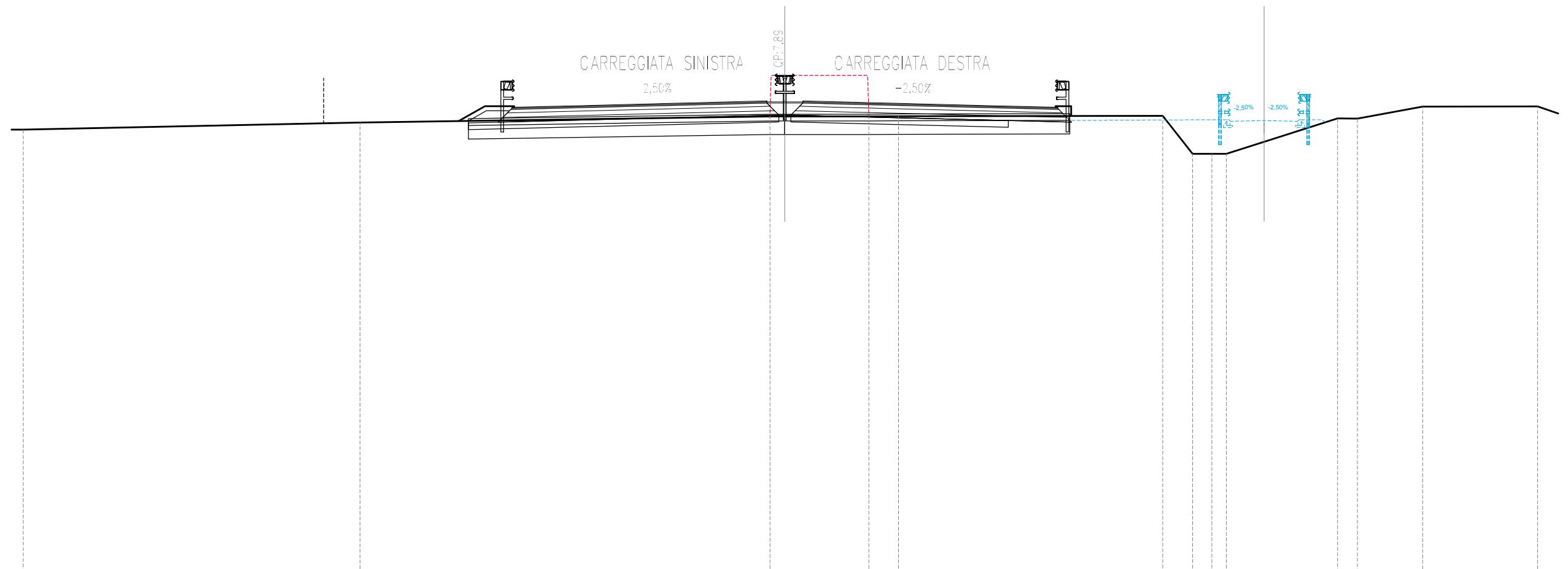
SCALA 1:200

QT.RIF. -13.000

QUOTE TERRENO		7.03	7.19		5.53	5.53	5.77	6.87	6.90	6.52	6.55	6.74		7.24	7.16	5.49	5.49		7.00	6.99	7.56	7.62
DIST.PARZIALI TERRENO		2.89		11.20	2.62	2.12	0.53	2.40	3.04		9.07	1.43	1.29	1.50	4.90		3.65		5.11	1.90		
QUOTE PROGETTO				7.58	7.65	7.74	7.84	7.86	7.84	7.84	7.86	7.84	7.74	7.65	7.58		6.96	7.00	6.96			
DIST.PARZIALI PROGETTO				3.00	3.75	3.75	0.70	0.80	0.80	0.70	3.75	3.75	3.00	7.50	1.50	1.50						

SEZIONE N. : 765
 QT. PROGETTO : 7.89
 DIST.PROG. : 13+100.00
 DIST.PREC. : 20.00
 DIST.SUCC. : 20.00

SEZIONE N. : 85
 QT. PROGETTO : 7.05
 DIST.PROG. : 1+472.85



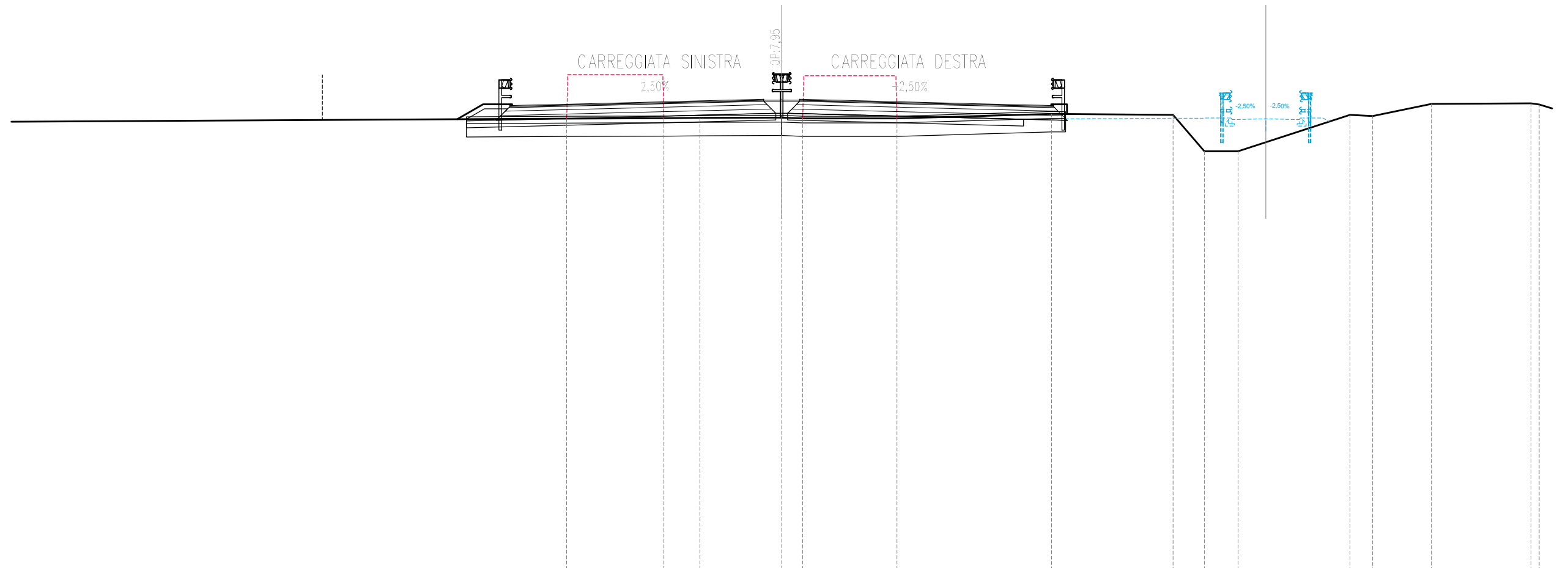
SCALA 1:200

QT.RIF. -13.000

QUOTE TERRENO	6.64			6.96				7.22	7.22		7.22	7.24			7.26	5.57	5.57	5.57		7.14	7.13	7.66	7.67
DIST.PARZIALI TERRENO		14.94			18.19			0.66	3.73	1.31		11.72		1.32	0.86	0.65		4.93	0.88	2.89	5.09	2.05	
QUOTE PROGETTO					7.63	7.71	7.80	7.89	7.91	7.89	7.89	7.91	7.89	7.80	7.71	7.63		7.01	7.05	7.01			
DIST.PARZIALI PROGETTO					3.00	3.75	3.75	0.70	0.80	0.80	0.70	3.75	3.75	3.00	7.75		1.50	1.50					

SEZIONE N. : 766
 QT. PROGETTO : 7.95
 DIST.PROG. : 13+120.00
 DIST.PREC. : 20.00
 DIST.SUCC. : 20.00

SEZIONE N. : 86
 QT. PROGETTO : 7.09
 DIST.PROG. : 1+492.87



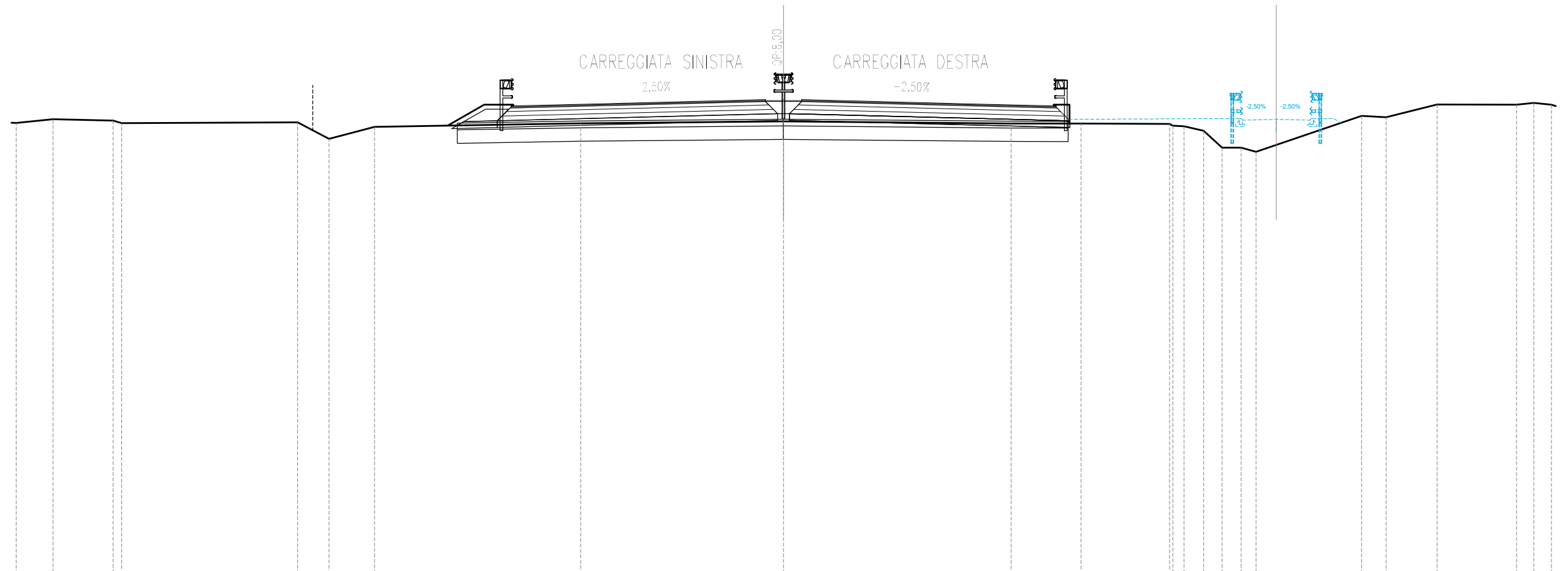
SCALA 1:200

QT.RIF. -13.000

QUOTE TERRENO			7.11	7.12	7.14	7.15	7.11	7.11		7.31		7.27	5.65	5.65		7.27	7.22	7.75		7.78	7.73	
DIST.PARZIALI TERRENO	30.56		4.33	1.60	3.65	0.93	4.20		6.88		5.41	1.40	1.50		4.99	1.01	2.61		4.43		2.26	
QUOTE PROGETTO		7.69	7.76	7.86	7.95	7.97	7.95	7.97	7.95	7.86	7.76	7.69		7.06	7.09	7.06						
DIST.PARZIALI PROGETTO		3.00	3.75	3.75	0.70	0.80	0.80	0.70	3.75	3.75	3.00		8.05	1.50	1.50							

SEZIONE N. : 767
 QT. PROGETTO : 8.00
 DIST.PROG. : 13+140.00
 DIST.PREC. : 20.00
 DIST.SUCC. : 6.23

SEZIONE N. : 87
 QT. PROGETTO : 7.14
 DIST.PROG. : 1+512.89



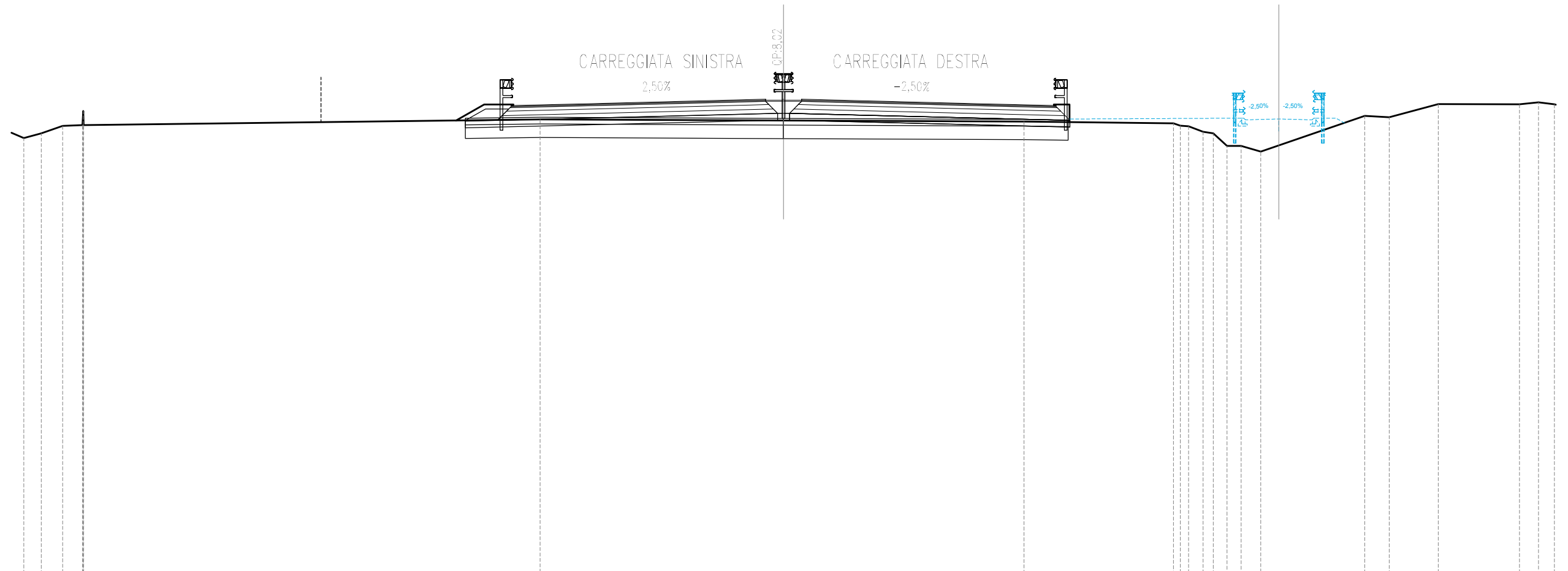
SCALA 1:200

QT.RIF. -13.000

QUOTE TERRENO	6.98	7.15	7.08 6.97		7.01	6.28	6.81		6.97		7.05		6.96	6.95	6.94	6.86	6.83	6.63	5.88	5.89	5.70		7.29	7.23	7.80	7.79	7.87
DIST.PARZIALI TERRENO	1.65	2.66		7.81	1.40	2.02		9.16		9.01		10.11	3.11	3.93	0.50	0.87	0.83	0.84	0.89	0.66		4.69	1.09	2.27	3.53	0.76	0.79
QUOTE PROGETTO								7.74	7.81	7.91	8.00	8.02	8.00	8.02	8.00							7.10	7.14	7.10			
DIST.PARZIALI PROGETTO								3.00	3.75	3.75	0.70	0.80	0.80	0.70	0.80	3.75	3.75	3.00				8.39	1.50	1.50			

SEZIONE N. : 768
 Q.T. PROGETTO : 8.02
 DIST.PROG. : 13+146.23
 DIST.PREC. : 6.23
 DIST.SUCC. : 13.77

SEZIONE N. : 88
 Q.T. PROGETTO : 7.16
 DIST.PROG. : 1+519.13



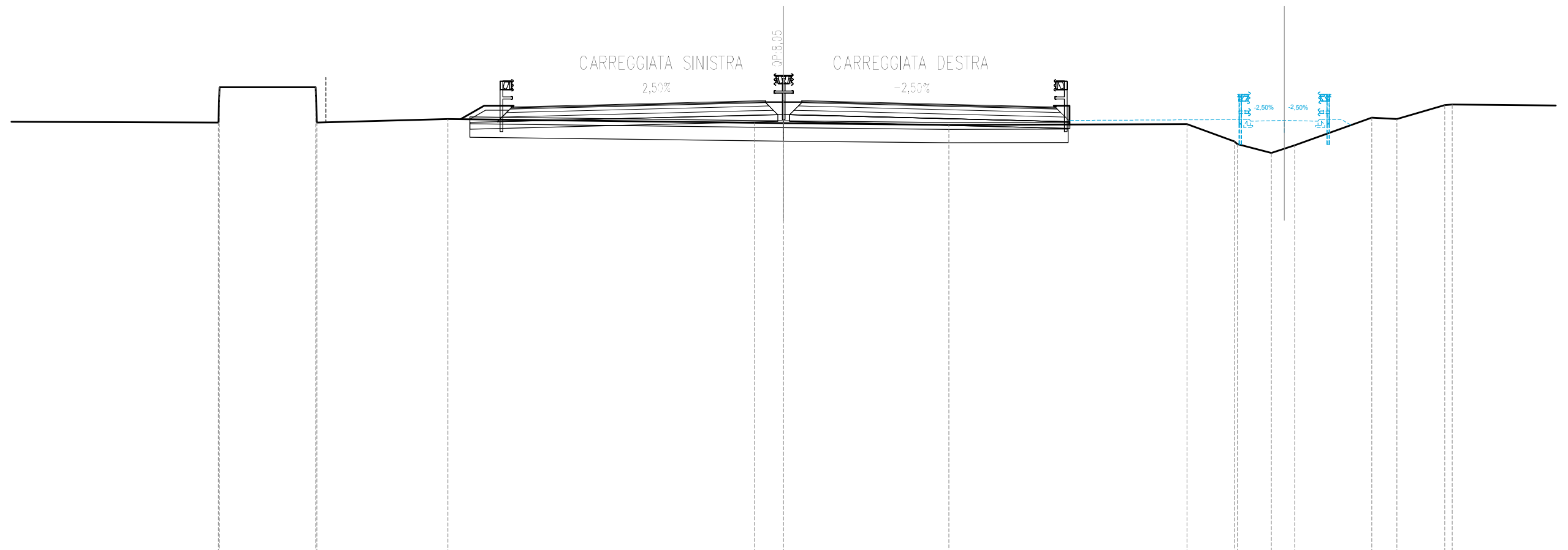
SCALA 1:200

Q.T.RIF. -13.000

QUOTE TERRENO	6.31	6.52	6.85	6.88	7.52	6.88		7.13		7.09		7.04		6.96	6.86	6.84	6.59	6.52	5.96	5.97	5.71		7.30	7.23	7.82	7.81	7.90		
DIST.PARZIALI TERRENO	0.77	0.95	0.88			20.28			10.81			10.68		6.64		0.64	0.61	0.62	0.88		5.71		4.62	1.09	2.18	3.60	0.85	0.70	1.30
QUOTE PROGETTO							7.75	7.83	7.92	8.02	8.03	8.02	8.03	8.02	7.92	7.83	7.75				7.12	7.16	7.12						
DIST.PARZIALI PROGETTO							3.00	3.75	3.75	0.70	0.80	0.80	0.70	3.75	3.75	3.00				8.50		1.50	1.50						

SEZIONE N. : 769
 QT. PROGETTO : 8.05
 DIST.PROG. : 13+160.00
 DIST.PREC. : 13.77
 DIST.SUCC. : 20.00

SEZIONE N. : 89
 QT. PROGETTO : 7.19
 DIST.PROG. : 1+532.88



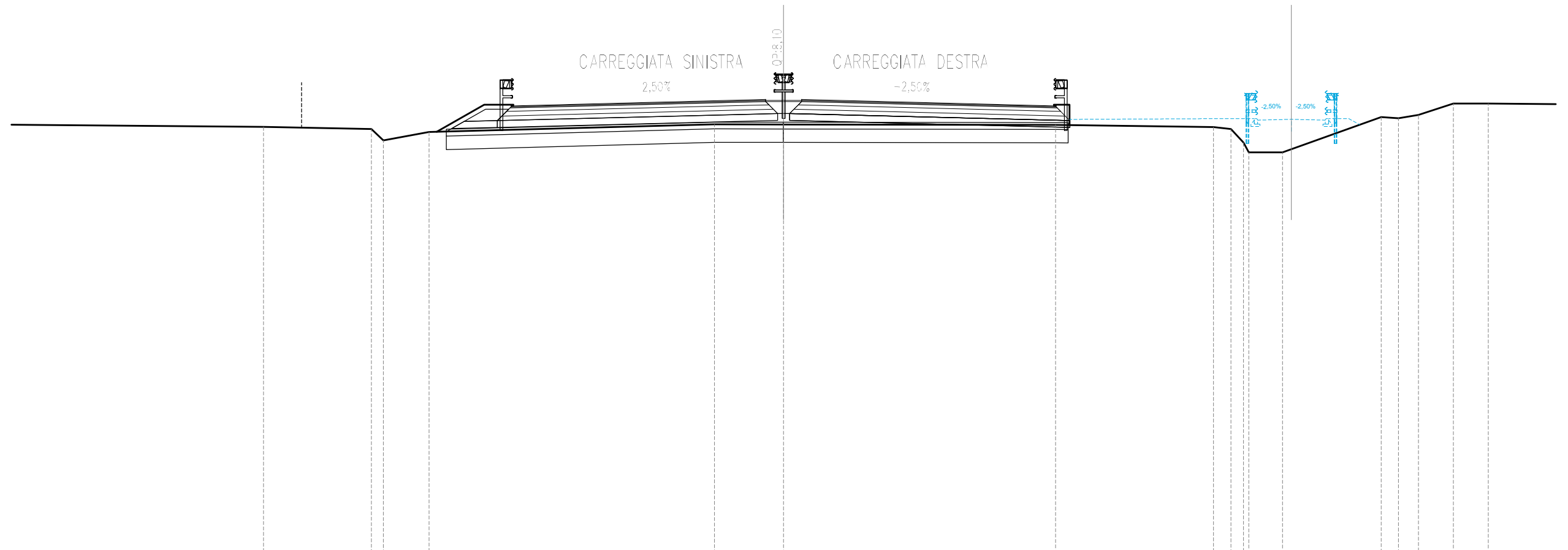
SCALA 1:200

QT.RIF. -12.000

QUOTE TERRENO		7.09 8.66	8.66 7.09	7.25		7.08 7.07		6.99		7.02	6.26 6.13	5.74 6.08		7.31 7.25		7.86 7.89
DIST.PARZIALI TERRENO	9.89	4.27	5.82		13.61	1.30	7.34		10.58	2.10	1.50	1.04	3.42	1.11	2.13	4.82
QUOTE PROGETTO					7.79	7.86	7.96	8.05 8.07 8.05 8.07 8.05		7.96	7.86	7.79		7.15	7.19	7.15
DIST.PARZIALI PROGETTO					3.00	3.75	3.75	0.70 0.80 0.80 0.70	3.75	3.75	3.00		8.74	1.50	1.50	

SEZIONE N. : 770
 QT. PROGETTO : 8.10
 DIST.PROG. : 13+180.00
 DIST.PREC. : 20.00
 DIST.SUCC. : 20.00

SEZIONE N. : 90
 QT. PROGETTO : 7.24
 DIST.PROG. : 1+552.86



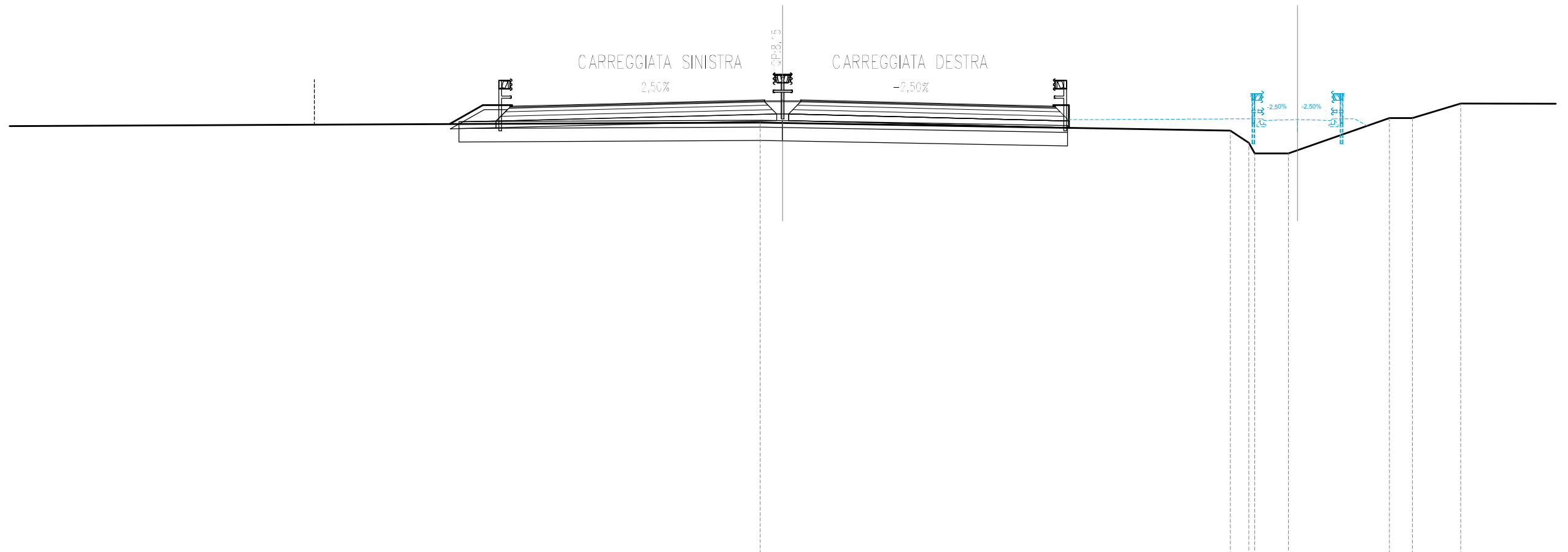
SCALA 1:200

QT.RIF. -12.000

QUOTE TERRENO	6.90	6.81	6.30	6.67		7.01	7.01		6.99	6.89	6.81	6.21	5.77	5.77	7.34	7.29	7.44	7.93	7.93	
DIST.PARZIALI TERRENO	4.79	0.53	2.03		12.68	3.07		12.08	7.02	0.78	0.56	1.50	4.38	0.77	0.89	1.55	1.55	3.57		
QUOTE PROGETTO					7.84	7.91	8.01	8.10	8.12	8.10	8.12	8.10	8.12	8.10	7.20	7.24	7.20			
DIST.PARZIALI PROGETTO					3.00	3.75	3.75	0.70	0.80	0.80	0.70	3.75	3.75	3.00	9.06	1.50	1.50			

SEZIONE N. : 771
 QT. PROGETTO : 8.15
 DIST.PROG. : 13+200.00
 DIST.PREC. : 20.00
 DIST.SUCC. : 20.00

SEZIONE N. : 91
 QT. PROGETTO : 7.29
 DIST.PROG. : 1+572.84



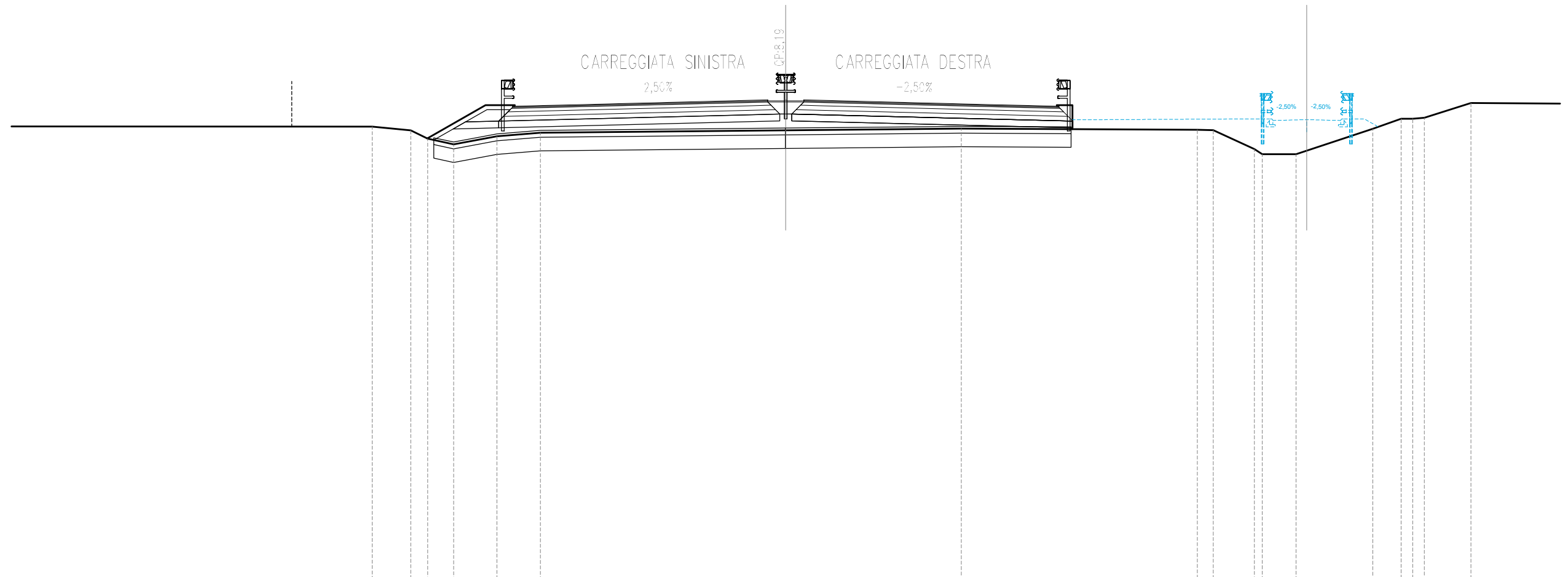
SCALA 1:200

QT.RIF. -12.000

QUOTE TERRENO						7.16	7.14					6.80	6.26	5.78	5.78		7.36	7.35	8.00
DIST.PARZIALI TERRENO	49.00					1.00		19.86				0.82	1.50	4.48	1.02	2.14	4.79		
QUOTE PROGETTO		7.88	7.96	8.05	8.15	8.16	8.15	8.05	7.96	7.88		7.25	7.29	7.25					
DIST.PARZIALI PROGETTO		3.00	3.75	3.75	0.70	0.80	0.80	0.70	3.75	3.75	3.00	9.34	1.50	1.50					

SEZIONE N. : 772
 QT. PROGETTO : 8.19
 DIST.PROG. : 13+220.00
 DIST.PREC. : 20.00
 DIST.SUCC. : 20.00

SEZIONE N. : 92
 QT. PROGETTO : 7.33
 DIST.PROG. : 1+592.82



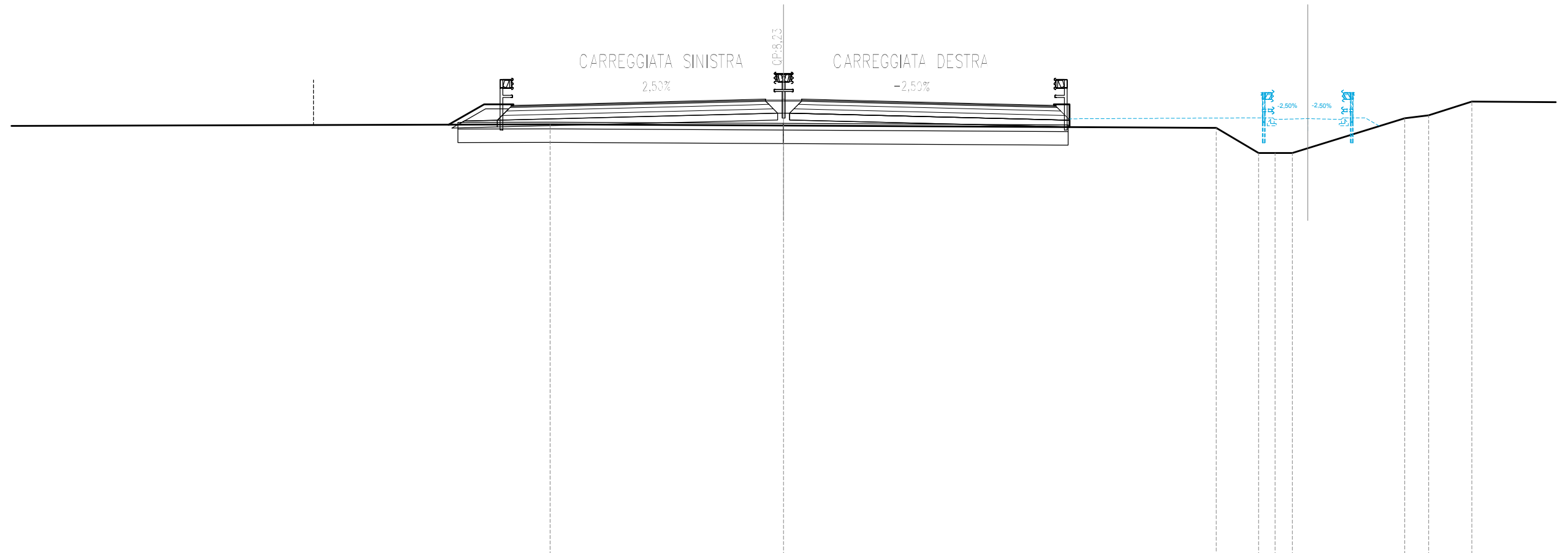
SCALA 1:200

QT.RIF. -13.000

QUOTE TERRENO		7.03	6.86	6.49	6.24	6.60	6.76		6.86		6.94		6.89	6.87	6.03	5.81	5.81	6.93	7.38	7.38	7.41	8.07
DIST.PARZIALI TERRENO	28.66	1.71	0.75	1.15	1.91	1.93		10.87		7.77		10.46	0.71	1.82	1.50	3.40	1.26	0.51	0.51	2.06	5.11	
QUOTE PROGETTO						7.93	8.00	8.10	8.19	8.21	8.19	8.21	8.19	8.10	8.00	7.93		7.30	7.33	7.30		
DIST.PARZIALI PROGETTO							3.00	3.75	3.75	0.70	0.80	0.80	0.70	3.75	3.75	3.00		9.58	1.50	1.50		

SEZIONE N. : 773
 QT. PROGETTO : 8.23
 DIST.PROG. : 13+240.00
 DIST.PREC. : 20.00
 DIST.SUCC. : 20.00

SEZIONE N. : 93
 QT. PROGETTO : 7.38
 DIST.PROG. : 1+612.80



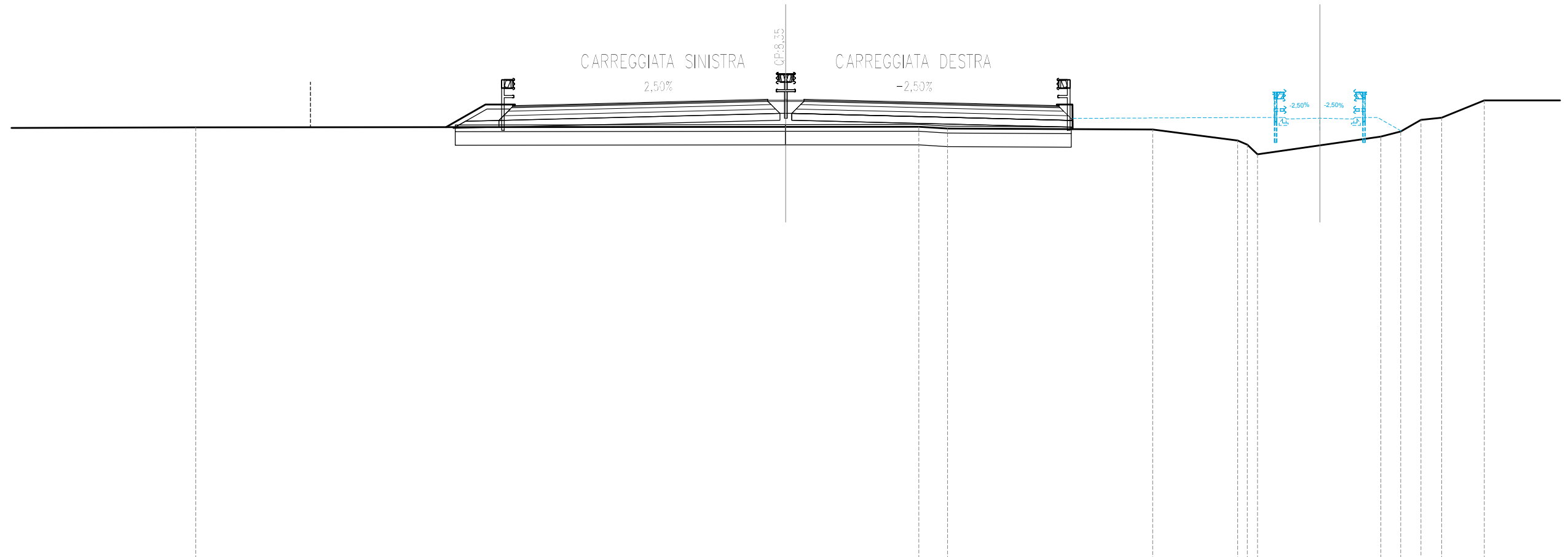
SCALA 1:200

QT.RIF. -12.000

QUOTE TERRENO			7.13			7.07					6.97	5.86	5.86	5.86		7.40	7.53	8.14
DIST.PARZIALI TERRENO	32.52			10.37				19.22			1.87	0.74	0.76	5.00		1.06	1.92	5.12
QUOTE PROGETTO		7.97	8.04	8.14	8.23	8.25	8.23	8.25	8.23	8.14	8.04	7.97		7.34	7.38	7.34		
DIST.PARZIALI PROGETTO		3.00	3.75	3.75	0.70	0.80	0.80	0.70	3.75	3.75	3.00		9.78	1.50	1.50			

SEZIONE N. : 776
 QT. PROGETTO : 8.35
 DIST.PROG. : 13+300.00
 DIST.PREC. : 20.00
 DIST.SUCC. : 20.00

SEZIONE N. : 96
 QT. PROGETTO : 7.53
 DIST.PROG. : 1+672.73



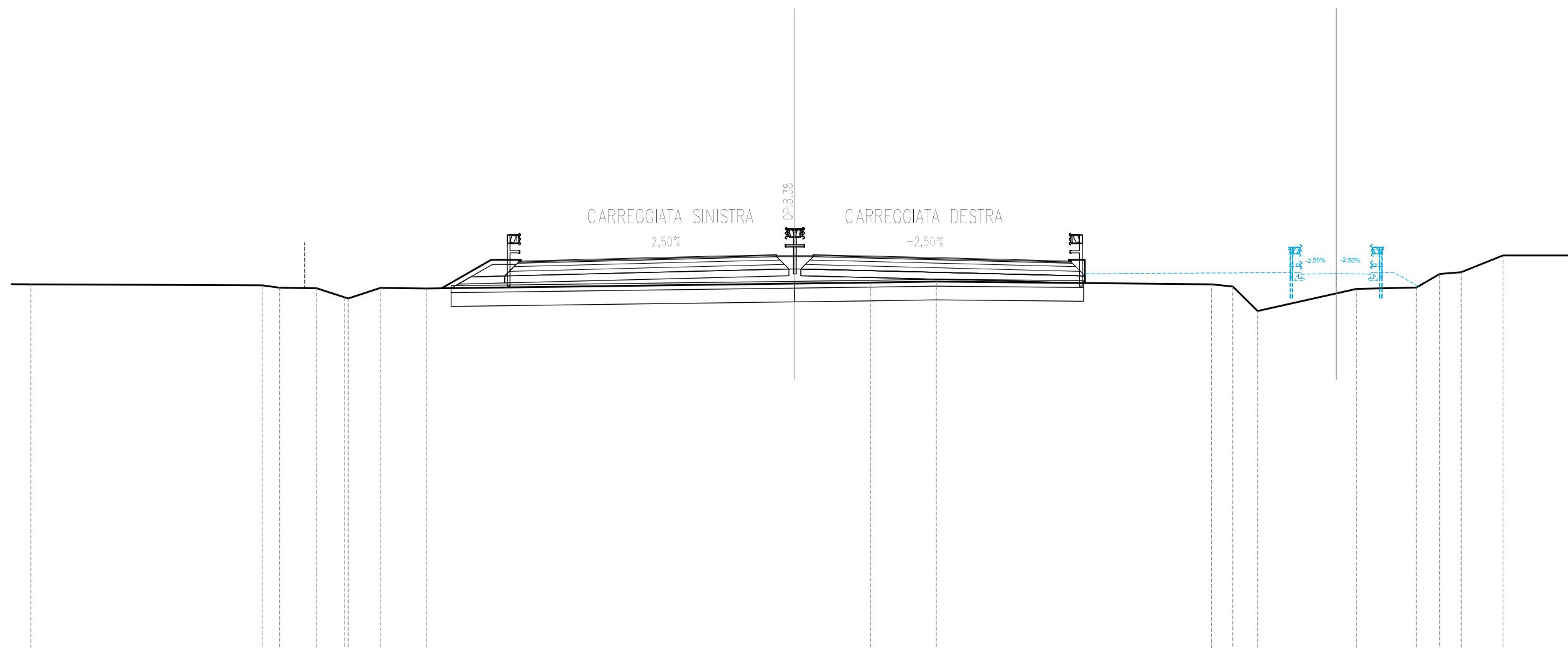
SCALA 1:200

QT.RIF. -12.000

QUOTE TERRENO		7.12				7.14		7.15	7.07		7.02	6.53	6.35	5.92		6.71	6.94	7.45	7.55	8.31
DIST.PARZIALI TERRENO	10.03		26.13					5.89	1.28	9.08	3.77			5.46	0.88	0.90	0.92	1.89	5.15	
QUOTE PROGETTO			8.08	8.16	8.25	8.35	8.36	8.34	8.36	8.35	8.25	8.16	8.08			7.49	7.53	7.49		
DIST.PARZIALI PROGETTO			3.00	3.75	3.75	0.70	0.80	0.80	0.70	3.75	3.75	3.00	10.15	1.50	1.50					

SEZIONE N. : 777
 QT. PROGETTO : 8.38
 DIST.PROG. : 13+320.00
 DIST.PREC. : 20.00
 DIST.SUCC. : 20.00

SEZIONE N. : 97
 QT. PROGETTO : 7.57
 DIST.PROG. : 1+692.70



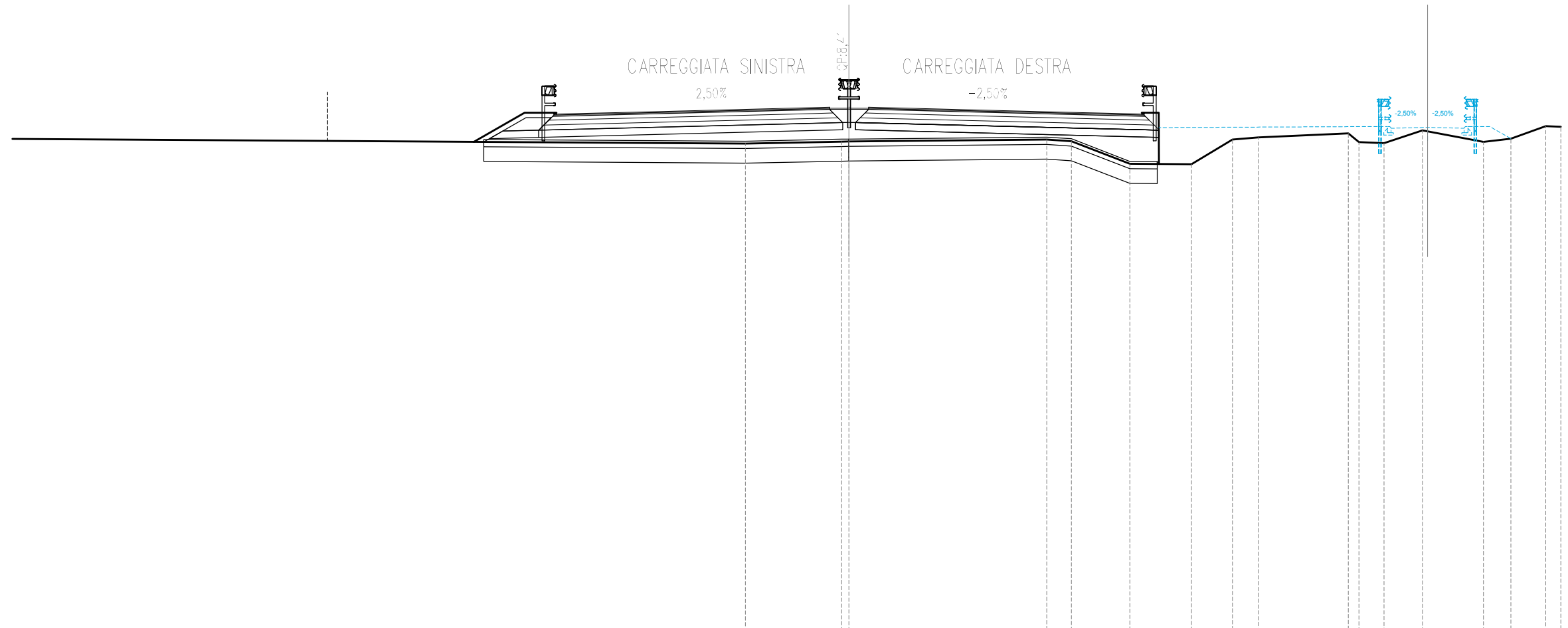
SCALA 1:200

QT.RIF. -9.000

QUOTE TERRENO	7.10				7.06	6.95	6.92	6.53	6.47	6.94	6.92										7.10	7.00	5.93			6.89	6.95	7.55	7.63	8.36																					
DIST.PARZIALI TERRENO		10.13			0.75	1.63	1.21	1.41	2.02			16.13			3.33	2.87						0.93	1.09		4.32		2.63	1.02	0.94	1.84	5.17																				
QUOTE PROGETTO																																	8.12	8.19	8.29	8.38	8.40	8.38	8.40	8.38	8.29	8.19	8.12						7.54	7.57	7.54
DIST.PARZIALI PROGETTO																																		3.00	3.75	3.75	0.80	0.80	0.70						10.21		1.50	1.50			

SEZIONE N. : 778
 QT. PROGETTO : 8.41
 DIST.PROG. : 13+340.00
 DIST.PREC. : 20.00
 DIST.SUCC. : 11.00

SEZIONE N. : 98
 QT. PROGETTO : 7.60
 DIST.PROG. : 1+712.67



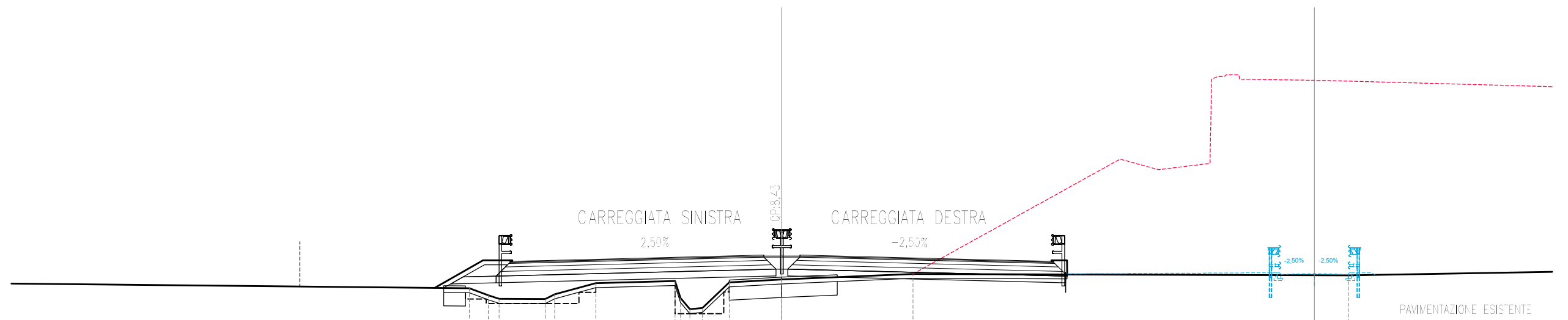
SCALA 1:200

QT.RIF. -13.000

QUOTE TERRENO				6.94	7.02	7.02		7.10	7.04	6.11	6.09	7.10	7.19	7.36	7.00	6.96	7.48	7.01	7.14	7.66	7.63
DIST.PARZIALI TERRENO	35.89			3.95			8.11	1.02	2.40	2.53	1.68	1.05	3.70	1.03	1.57	2.51	1.12	1.43	0.62		
QUOTE PROGETTO		8.15	8.22	8.32	8.41	8.43	8.41	8.43	8.41	8.32	8.22	8.15			7.57	7.60	7.57				
DIST.PARZIALI PROGETTO		3.00	3.75	3.75	0.70	0.80	0.80	0.70	3.75	3.75	3.00		10.22		1.50	1.50					

SEZIONE N. : 779
 QT. PROGETTO : 8.43
 DIST.PROG. : 13+351.00
 DIST.PREC. : 11.00
 DIST.SUCC. : 9.00

SEZIONE N. : 99
 QT. PROGETTO : 7.62
 DIST.PROG. : 1+723.66



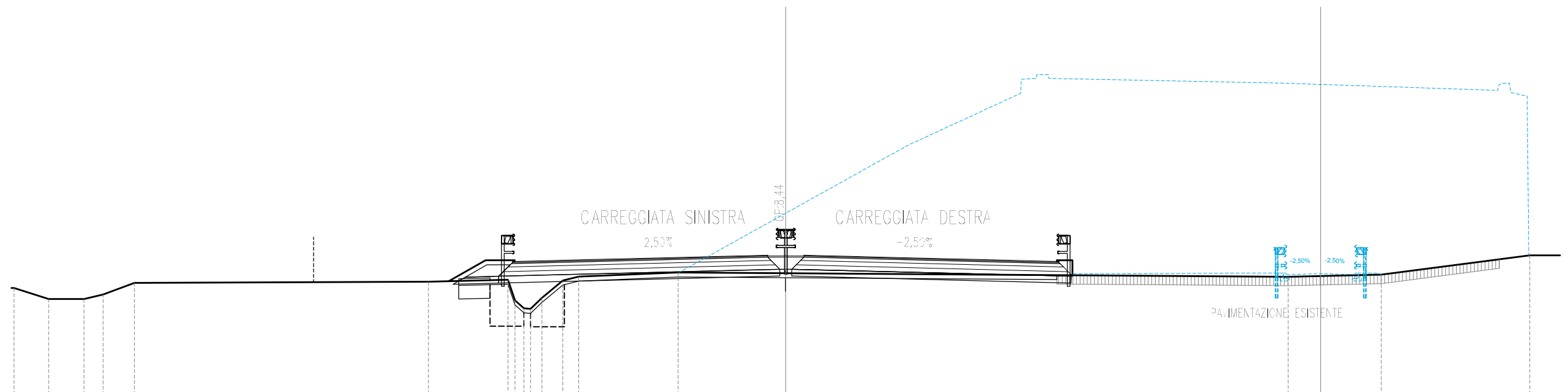
SCALA 1:200

QT.RIF. -9.000

QUOTE TERRENO		6.97	6.65	6.50	6.48	6.70	7.19	7.29	6.53	6.03	6.09	7.23	7.36	7.61	7.54		
DIST.PARZIALI TERRENO	36.09	0.05	0.18	2.05	1.83	3.53	0.56	1.19	2.34	5.84	19.39	16.48					
QUOTE PROGETTO		8.16	8.24	8.33	8.43	8.44	8.43	8.44	8.43	8.44	8.43	8.33	8.24	8.16	7.58	7.62	7.58
DIST.PARZIALI PROGETTO		3.00	3.75	3.75	0.70	0.80	0.80	0.70	3.75	3.75	3.00	10.21	1.50	1.50			

SEZIONE N. : 780
 QT. PROGETTO : 8.44
 DIST.PROG. : 13+360.00
 DIST.PREC. : 9.00
 DIST.SUCC. : 20.00

SEZIONE N. : 100
 QT. PROGETTO : 7.63
 DIST.PROG. : 1+732.65



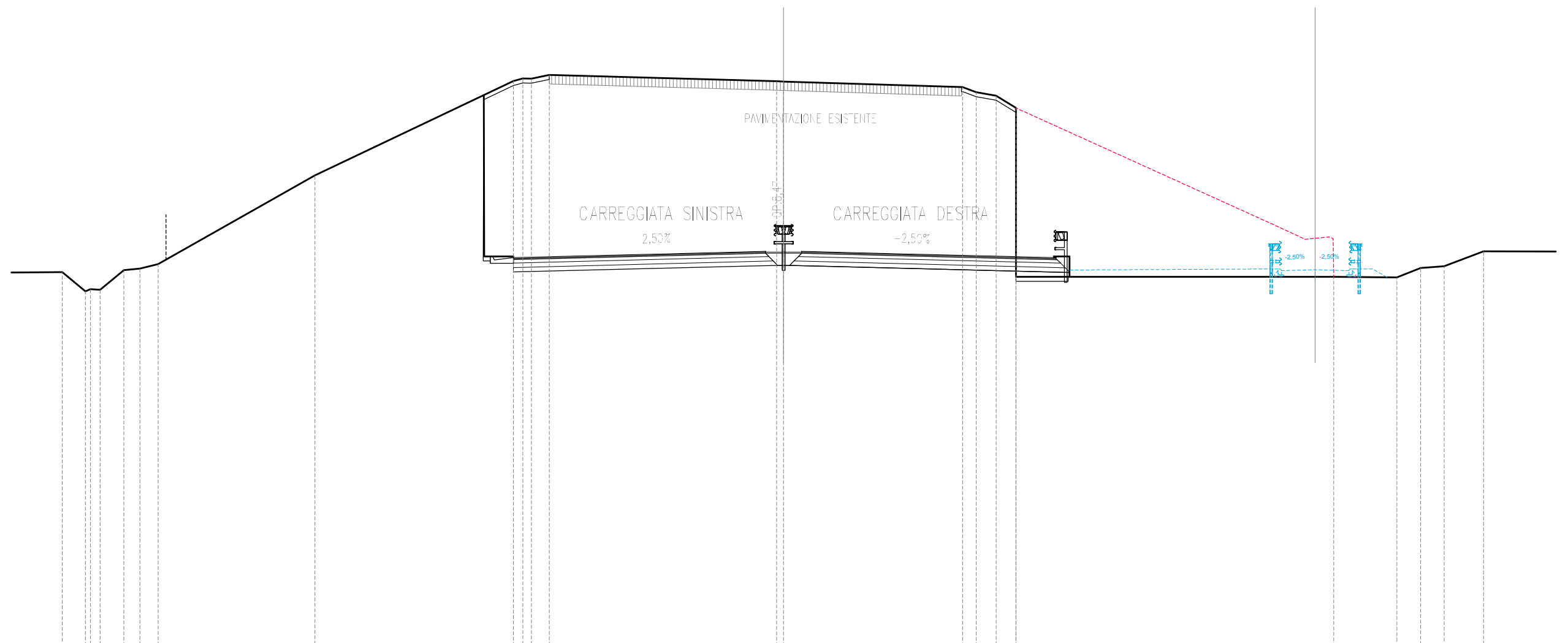
SCALA 1:200

QT.RIF. -9.000

QUOTE TERRENO	7.00	6.51	6.51	6.71	7.23		7.28	7.37	6.45	6.11	6.08	6.55	7.33	7.50		7.69		7.65					7.50		7.59		8.45	
DIST.PARZIALI TERRENO	1.53	1.56	0.84	1.39		13.02		3.53	0.51	0.92	0.70		4.40		4.77						22.26			4.12		6.57	3.27	
QUOTE PROGETTO								8.18				8.25				8.35								7.60		7.63		7.60
DIST.PARZIALI PROGETTO									3.00				3.75		3.75										1.50	1.50		

SEZIONE N. : 782
 QT. PROGETTO : 8.47
 DIST.PROG. : 13+384.90
 DIST.PREC. : 4.90
 DIST.SUCC. : 1.10

SEZIONE N. : 102
 QT. PROGETTO : 7.67
 DIST.PROG. : 1+757.53



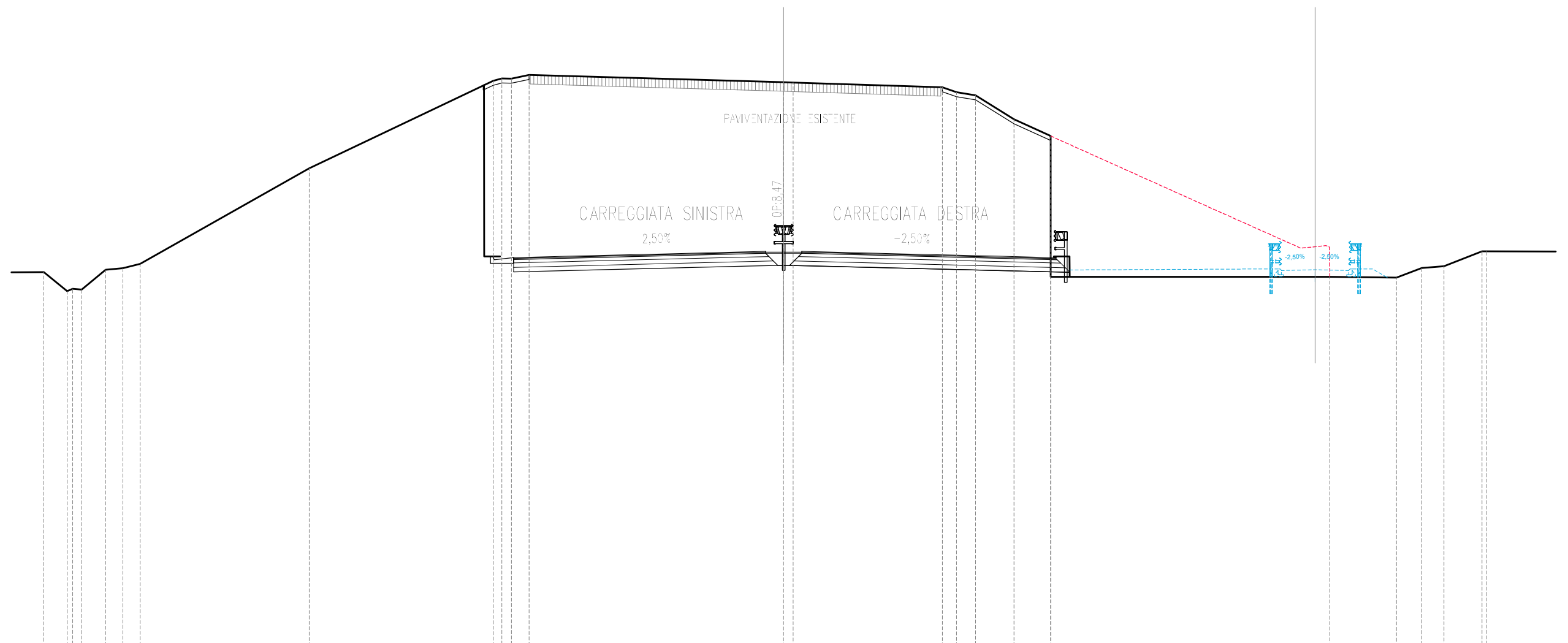
SCALA 1:200

QT.RIF. -9.000

QUOTE TERRENO	7.56	6.72	6.81	6.78	7.65	7.72	7.93	11.86	16.05	16.17	16.16	16.32	16.04	16.03	15.79	15.55	15.40	14.86	7.36	7.33	7.75	7.82	8.49
DIST.PARZIALI TERRENO	1.03	1.06	0.72	0.81	6.96	8.82	10.10	7.95	0.60	0.89	0.88	14.12	2.80	1.06	1.04	1.75	5.11						
QUOTE PROGETTO									8.21	8.29	8.38	8.47	8.49	8.47	8.49	8.47	8.29	8.21	7.63	7.67	7.63		
DIST.PARZIALI PROGETTO									3.00	3.75	3.75	0.70	0.80	0.80	0.70	3.75	3.75	3.00	10.11	1.50	1.50		

SEZIONE N. : 783
 QT. PROGETTO : 8.47
 DIST.PROG. : 13+386.00
 DIST.PREC. : 1.10
 DIST.SUCC. : 14.00

SEZIONE N. : 103
 QT. PROGETTO : 7.67
 DIST.PROG. : 1+758.62



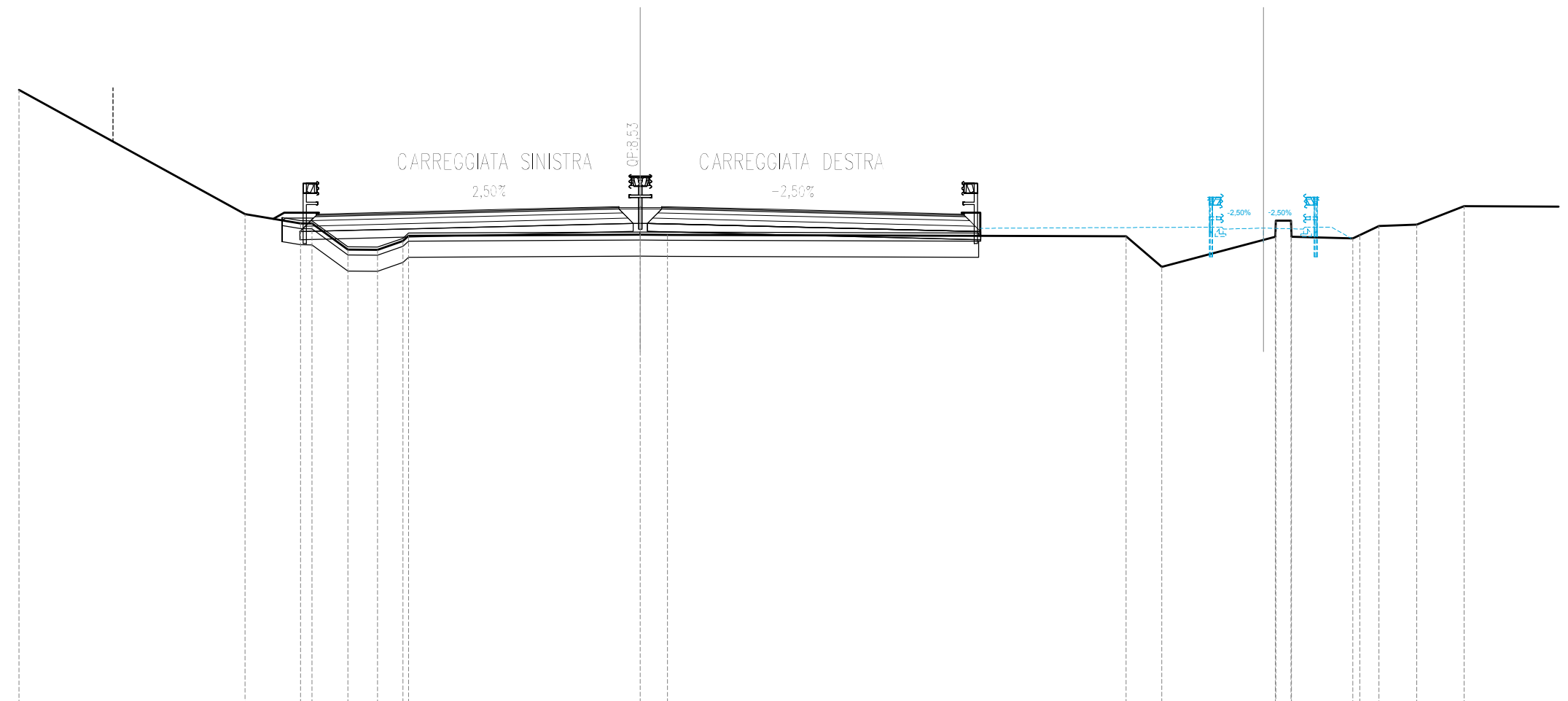
SCALA 1:200

QT.RIF. -9.000

QUOTE TERRENO	7.57	6.72	6.82	6.79	7.67	7.74	7.94	12.18	16.06	16.17	16.16	16.32	16.00	15.98	15.78	15.56	15.41	14.35	13.61	7.35	7.33	7.75	7.82	8.49	8.49
DIST.PARZIALI TERRENO	1.03	1.06	0.77	0.77	7.50	8.18	0.78	11.31	0.78	0.78	0.78	0.78	6.63	0.63	0.85	1.71	1.63	12.40	2.96	1.12	0.98	1.69	4.98		
QUOTE PROGETTO								8.21	8.21	8.29	8.38	8.47	8.47	8.47	8.47	8.47	8.47	8.29	8.21	7.63	7.67	7.63			
DIST.PARZIALI PROGETTO								3.00	3.75	3.75	0.70	0.80	0.80	0.70	3.75	3.75	3.00	10.11	1.50	1.50					

SEZIONE N. : 787
 QT. PROGETTO : 8.53
 DIST.PROG. : 13+433.28
 DIST.PREC. : 13.28
 DIST.SUCC. : 6.72

SEZIONE N. : 107
 QT. PROGETTO : 7.74
 DIST.PROG. : 1+805.85



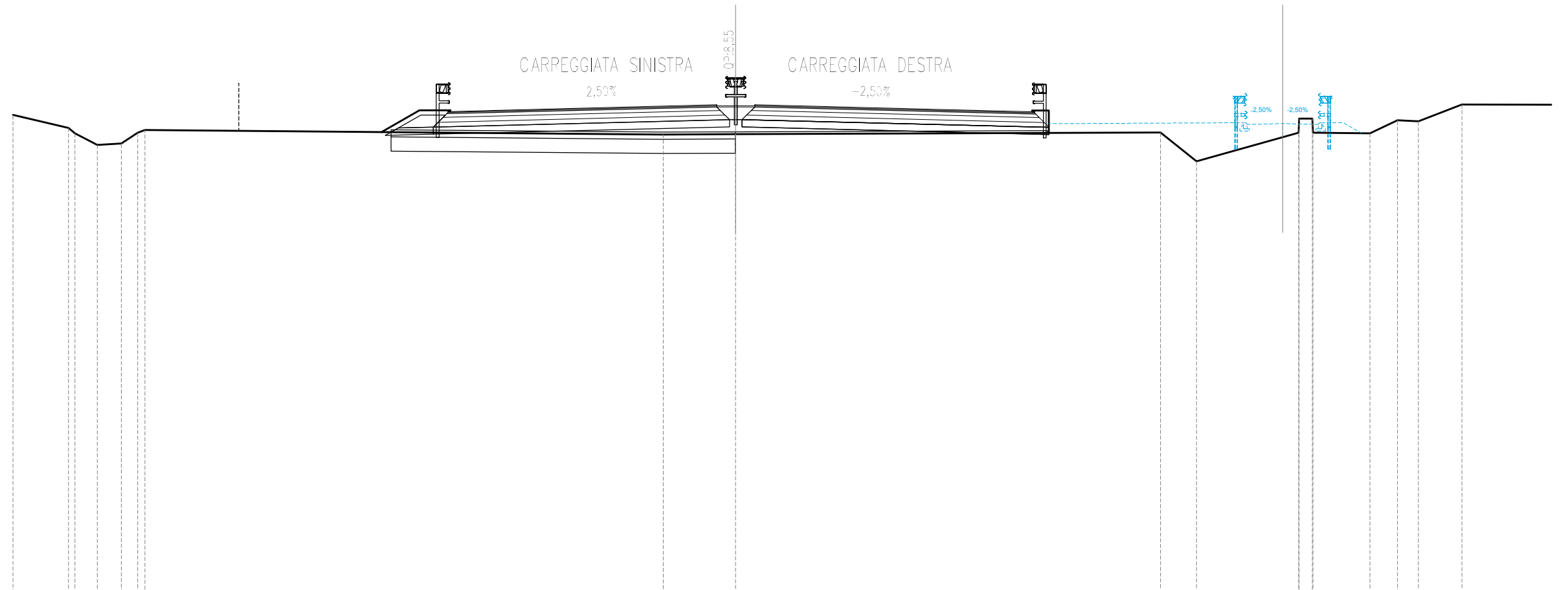
SCALA 1:200

QT.RIF. -10.000

QUOTE TERRENO	12.91	8.26	7.92	6.94	6.93	7.26	7.46	7.50	7.49	7.44	6.30	7.42	8.02	7.42	7.36	7.48	7.87	8.56
DIST.PARZIALI TERRENO	8.44	2.07	1.34	1.11	0.95	7.46	8.66	1.02	17.12	1.34	4.25	0.56	2.29	0.71	1.42	1.76	5.17	
QUOTE PROGETTO			8.27	8.34	8.44	8.53	8.55	8.53	8.55	8.44	8.34	8.27	7.71	7.74	7.71			
DIST.PARZIALI PROGETTO			3.00	3.75	3.75	0.70	0.80	0.80	0.70	3.75	3.75	3.00	9.77	1.50	1.50			

SEZIONE N. : 790
 Q.T. PROGETTO : 8.55
 DIST.PROG. : 13+458.64
 DIST.PREC. : 1.39
 DIST.SUCC. : 1.36

SEZIONE N. : 110
 Q.T. PROGETTO : 7.78
 DIST.PROG. : 1+831.18



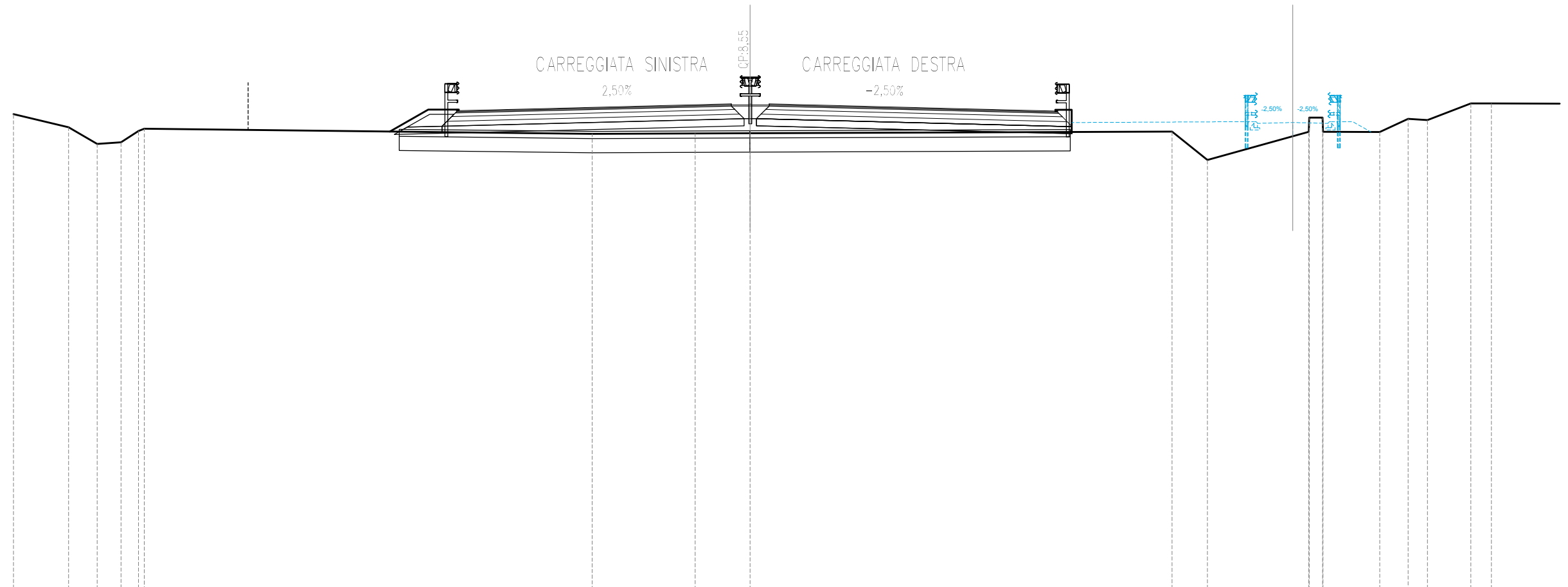
SCALA 1:200

Q.T.RIF. -12.000

QUOTE TERRENO	8.15	7.60	7.38	6.88	6.95	7.40	7.51				7.32	7.34				7.41	6.20	7.38	7.99	7.99	7.38	7.92	7.87	8.59
DIST.PARZIALI TERRENO	2.34	0.94	1.01	0.69	7.40	7.51		21.80			3.04			17.87		1.51	4.29	0.56	2.40	1.16	0.88	1.83	5.18	
QUOTE PROGETTO								8.29	8.37	8.46	8.55	8.57	8.55	8.57	8.55					7.74	7.78	7.74		
DIST.PARZIALI PROGETTO								3.00	3.75	3.75	0.70	0.80	0.80	0.70	3.75	3.75	3.46	9.04	1.50	1.50				

SEZIONE N. : 791
 QT. PROGETTO : 8.55
 DIST.PROG. : 13+460.00
 DIST.PREC. : 1.36
 DIST.SUCC. : 12.25

SEZIONE N. : 111
 QT. PROGETTO : 7.78
 DIST.PROG. : 1+832.54



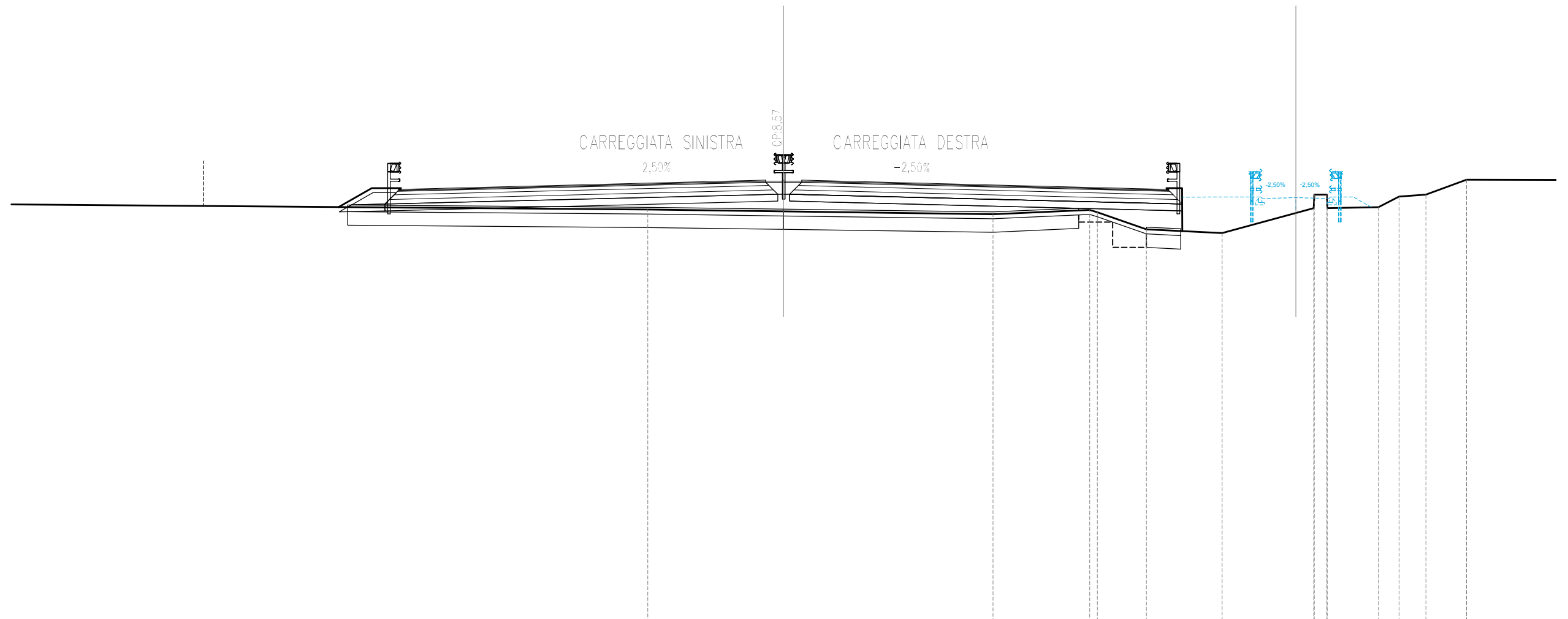
SCALA 1:200

QT.RIF. -12.000

QUOTE TERRENO	8.14	7.58	6.88	6.95	7.43	7.52		7.30	7.32	7.33		7.40	6.20	7.38	7.39	7.39	7.39	7.38	7.94	7.88	8.59	8.59	
DIST.PARZIALI TERRENO	2.34	1.21	1.01	0.73			18.98		4.36	2.33		17.88	1.50	4.30	0.56	2.40	1.20	0.82	1.84	0.87		4.30	
QUOTE PROGETTO							8.28	8.37	8.46	8.55	8.57	8.55	8.57	8.55		8.46	8.37	8.27		7.75	7.78	7.75	
DIST.PARZIALI PROGETTO							3.34	3.75	3.75	0.70	0.80	0.80	0.70	3.75	3.75	3.92		8.57	1.50	1.50			

SEZIONE N. : 793
 QT. PROGETTO : 8.57
 DIST.PROG. : 13+478.52
 DIST.PREC. : 6.27
 DIST.SUCC. : 1.48

SEZIONE N. : 113
 QT. PROGETTO : 7.81
 DIST.PROG. : 1+851.04



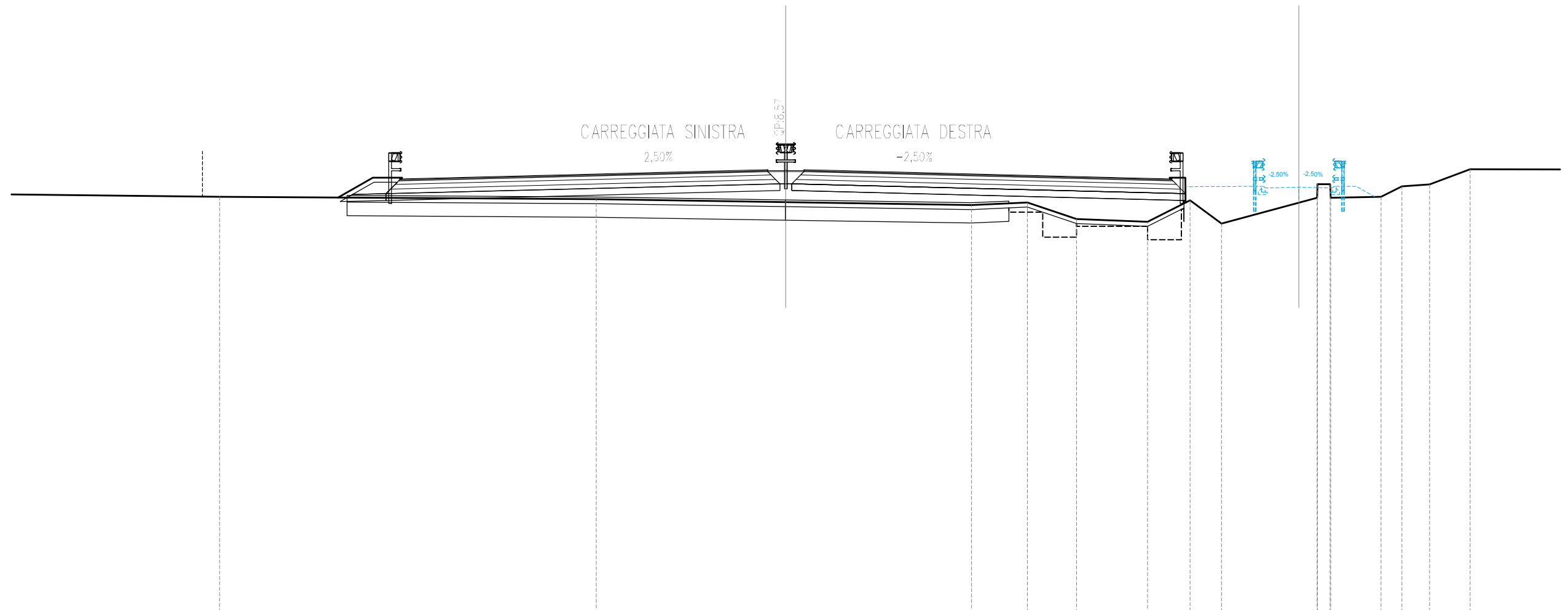
SCALA 1:200

QT.RIF. -11.000

QUOTE TERRENO				7.28		7.20			7.08		7.26	7.16	6.40	6.24		7.35	7.95	7.95	7.35	7.39	7.86	7.94	8.61
DIST.PARZIALI TERRENO	30.18				6.03			9.30		4.30		2.18	3.37		4.07	0.56	2.27	0.92	1.19	1.80			5.18
QUOTE PROGETTO		8.18		8.38	8.48	8.57	8.59	8.57	8.59	8.57	8.48		8.38		8.18		7.77	7.81	7.77				
DIST.PARZIALI PROGETTO		8.00		3.75	3.75	0.70	0.80	0.80	0.70	3.75	3.75		8.00		4.25		1.50	1.50					

SEZIONE N. : 794
 QT. PROGETTO : 8.57
 DIST.PROG. : 13+480.00
 DIST.PREC. : 1.48
 DIST.SUCC. : 20.00

SEZIONE N. : 114
 QT. PROGETTO : 7.81
 DIST.PROG. : 1+852.52



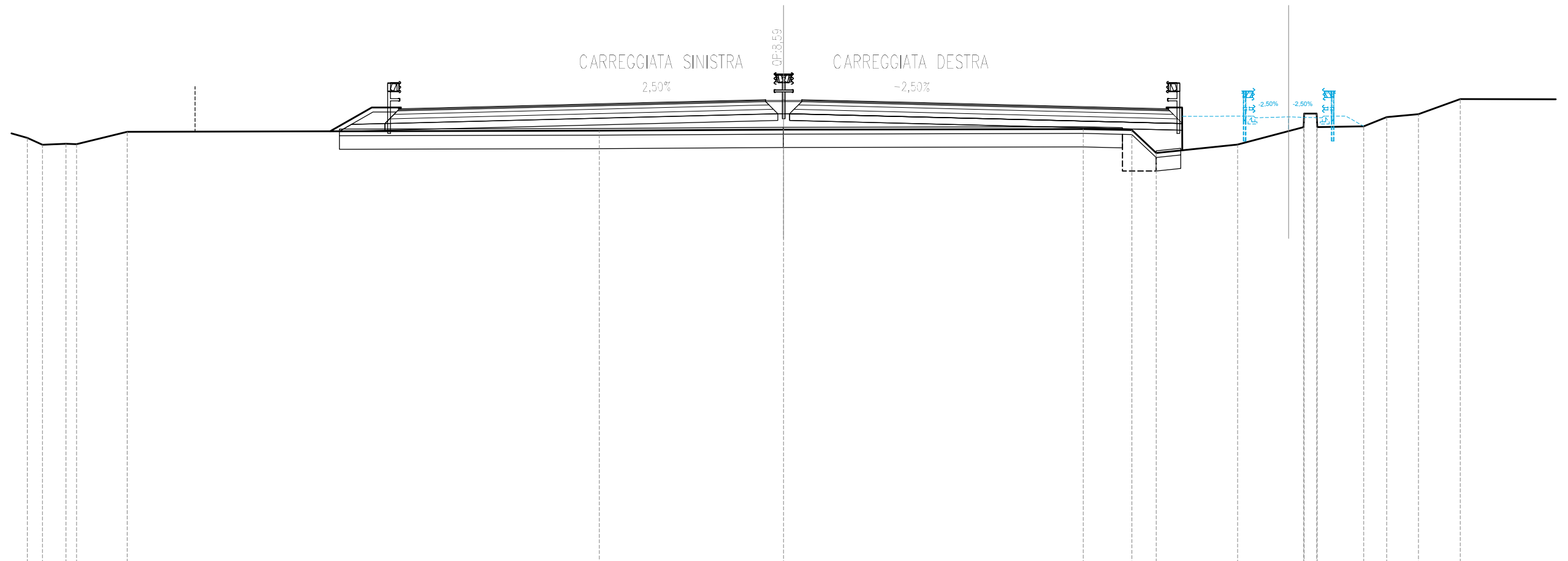
SCALA 1:200

QT.RIF. -11.000

QUOTE TERRENO	7.39	7.28	7.15	7.02	7.13	6.40	6.28	7.23	6.20	7.34	7.39	8.61			
DIST.PARZIALI TERRENO	11.95	16.69	8.40	8.23	2.48	2.18	3.14	1.88	1.40	4.23	0.56	5.18			
QUOTE PROGETTO		8.18	8.38	8.48	8.57	8.59	8.57	8.59	8.57	8.48	8.38	8.18	7.78	7.81	7.78
DIST.PARZIALI PROGETTO		8.00	3.75	3.75	0.70	0.80	0.80	0.70	3.75	3.75	8.00	4.23	1.50	1.50	

SEZIONE N. : 795
 QT. PROGETTO : 8.59
 DIST.PROG. : 13+500.00
 DIST.PREC. : 20.00
 DIST.SUCC. : 2.30

SEZIONE N. : 115
 QT. PROGETTO : 7.83
 DIST.PROG. : 1+872.50



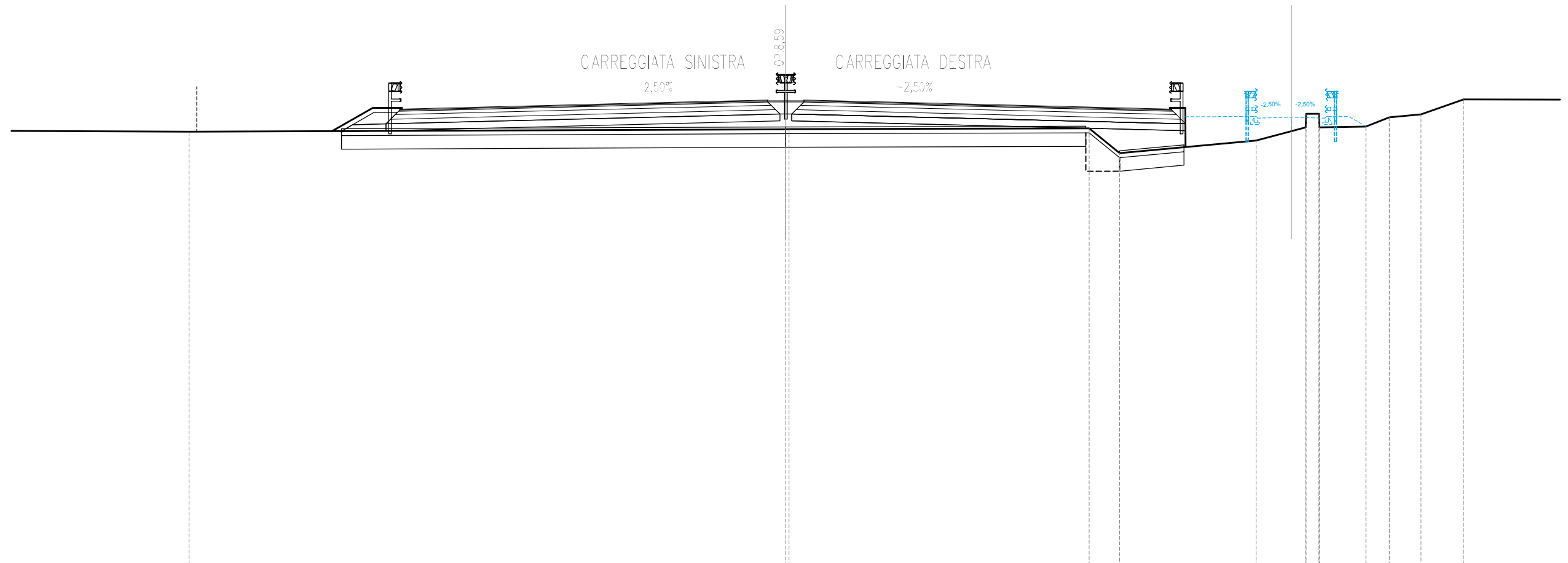
SCALA 1:200

QT.RIF. -12.000

QUOTE TERRENO	7.13	6.90	6.60	6.64	6.63	7.17		7.22		7.27		7.30	7.25	6.23	6.60	7.38	7.98	7.38	7.42	7.83	7.96	8.63
DIST.PARZIALI TERRENO	0.81	0.67	1.04	2.25		20.98		8.19		13.31		2.16	1.08	3.61	2.93	0.56	2.07	1.02	1.41	1.86	5.18	
QUOTE PROGETTO						8.20		8.40	8.49	8.59	8.60	8.59	8.60	8.59	8.49	8.40	8.20	7.80	7.83	7.80		
DIST.PARZIALI PROGETTO						8.00		3.75	3.75	0.70	0.80	0.80	0.70	3.75	3.75	8.00	3.93	1.50	1.50			

SEZIONE N. : 796
 QT. PROGETTO : 8.59
 DIST.PROG. : 13+502.30
 DIST.PREC. : 2.30
 DIST.SUCC. : 6.18

SEZIONE N. : 116
 QT. PROGETTO : 7.84
 DIST.PROG. : 1+874.79



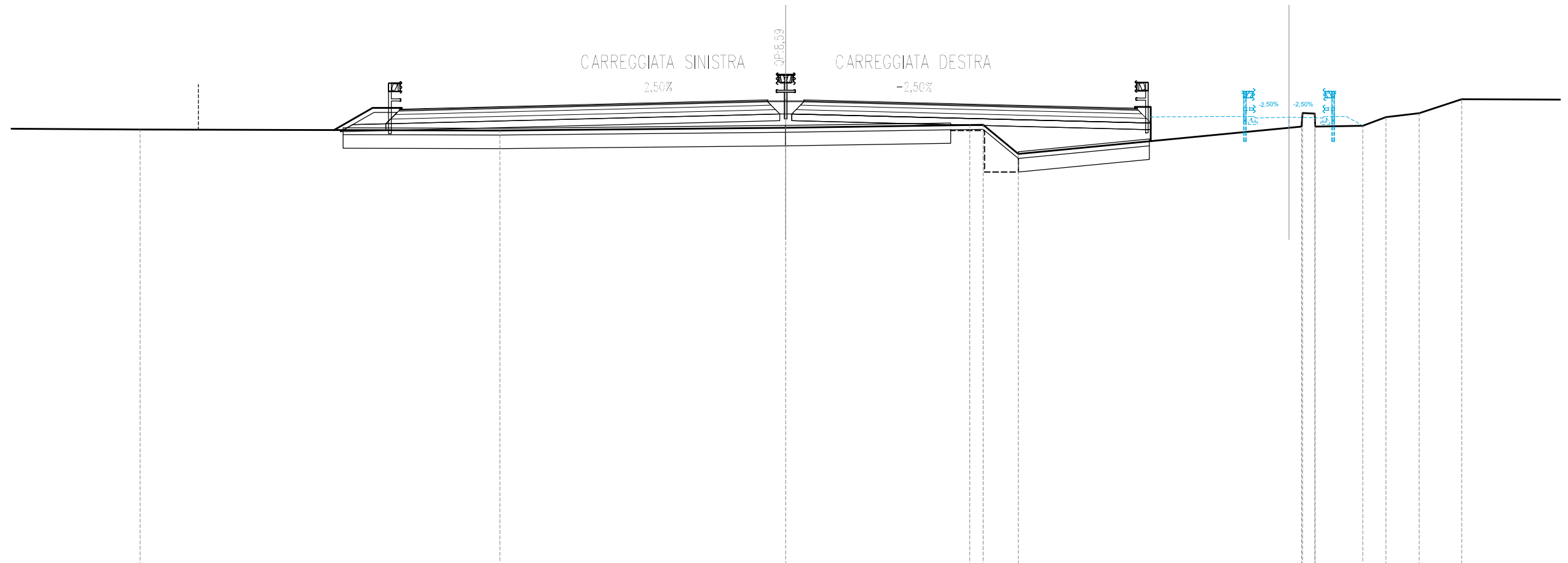
SCALA 1:200

QT.RIF. -12.000

QUOTE TERRENO	7.20				7.31					7.34	6.25		6.81	7.39	7.99	7.39	7.43	7.83	7.97	8.63
DIST.PARZIALI TERRENO	8.24			26.43					13.29	1.35	6.05	2.20	0.56	2.07	1.03	1.41	1.89			5.18
QUOTE PROGETTO		8.20	8.40	8.49	8.59	8.61	8.59	8.61	8.59	8.49	8.40	8.20	7.80	7.84	7.80					
DIST.PARZIALI PROGETTO			8.00	3.75	3.75	0.70	0.80	0.80	0.70	3.75	3.75	8.00	3.89	1.50	1.50					

SEZIONE N. : 797
 QT. PROGETTO : 8.59
 DIST.PROG. : 13+508.48
 DIST.PREC. : 6.18
 DIST.SUCC. : 11.52

SEZIONE N. : 117
 QT. PROGETTO : 7.84
 DIST.PROG. : 1+880.96



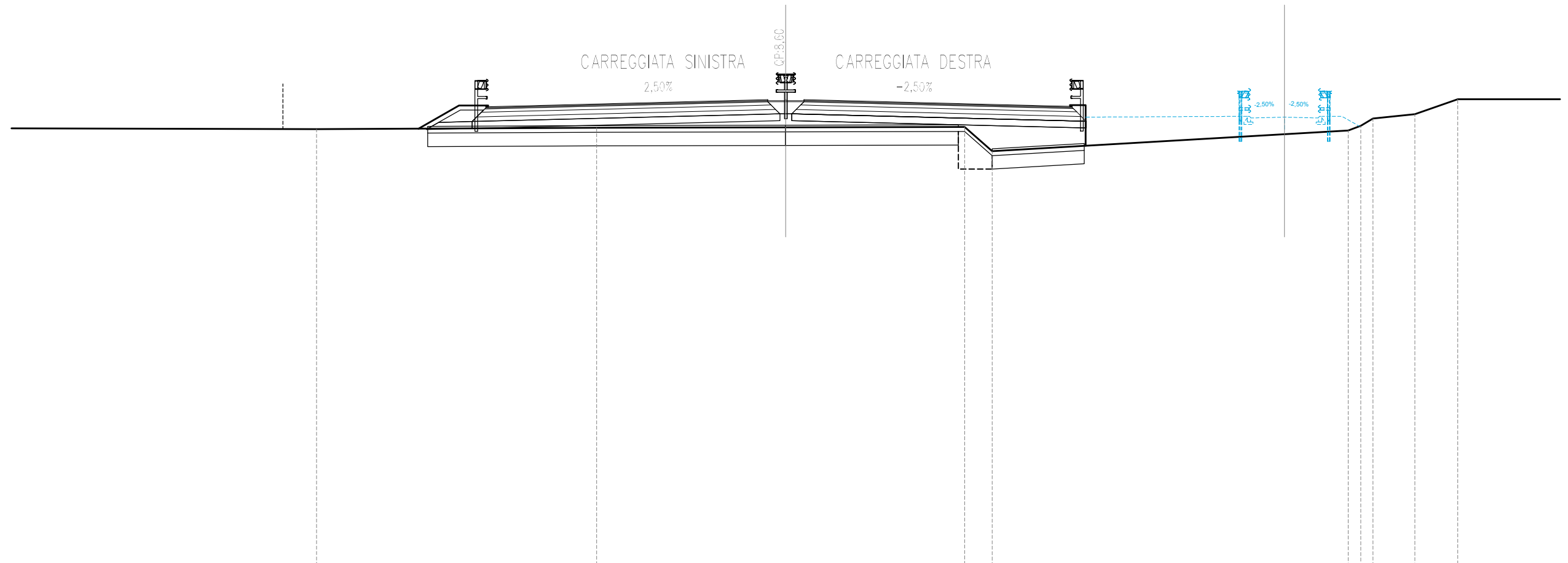
SCALA 1:200

QT.RIF. -12.000

QUOTE TERRENO	7.30	7.25	7.37	7.50	7.50	6.21	7.42	8.02	8.00	7.42	7.46	7.85	8.01	8.63
DIST.PARZIALI TERRENO	15.93	12.67	8.15	0.50	1.56	12.54	0.54	2.11	1.03	1.48	1.88	5.22		
QUOTE PROGETTO	8.20	8.40	8.50	8.59	8.61	8.59	8.61	8.59	8.50	8.40	8.24	7.80	7.84	7.80
DIST.PARZIALI PROGETTO	8.00	3.75	3.75	0.70	0.80	0.80	0.70	3.75	3.75	6.47	5.33	1.50	1.50	

SEZIONE N. : 798
 QT. PROGETTO : 8.60
 DIST.PROG. : 13+520.00
 DIST.PREC. : 11.52
 DIST.SUCC. : 2.32

SEZIONE N. : 118
 QT. PROGETTO : 7.84
 DIST.PROG. : 1+892.47



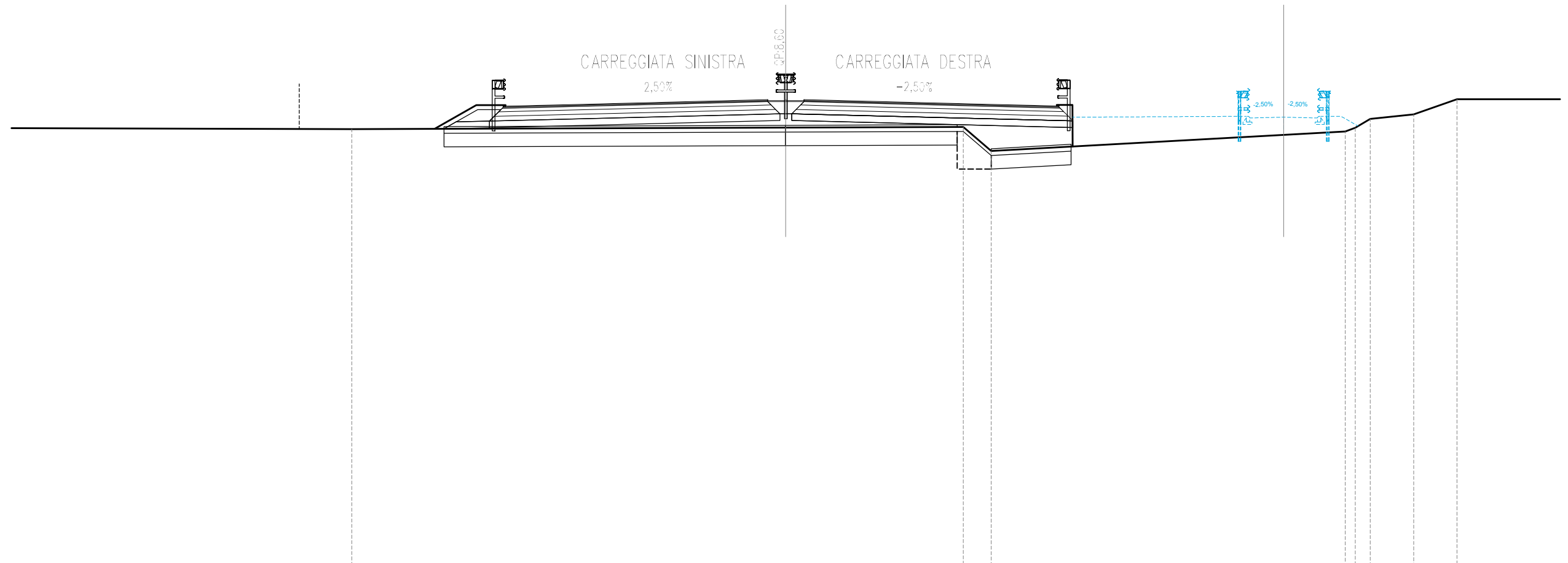
SCALA 1:200

QT.RIF. -12.000

QUOTE TERRENO		7.31		7.37		7.39		7.40	6.34			7.25	7.46	7.78	7.97	8.64	
DIST.PARZIALI TERRENO	18.97		12.41		8.38		7.93	1.22		15.77		0.55	0.54	1.86	1.90	5.18	
QUOTE PROGETTO			8.31	8.41	8.50	8.60	8.62	8.60	8.62	8.60	8.50	8.41	8.32		7.80	7.84	7.80
DIST.PARZIALI PROGETTO				4.18	3.75	3.75	0.70	0.80	0.80	0.70	3.75	3.75	3.58		8.01	1.50	1.50

SEZIONE N. : 799
 QT. PROGETTO : 8.60
 DIST.PROG. : 13+522.32
 DIST.PREC. : 2.32
 DIST.SUCC. : 1.25

SEZIONE N. : 119
 QT. PROGETTO : 7.84
 DIST.PROG. : 1+894.79



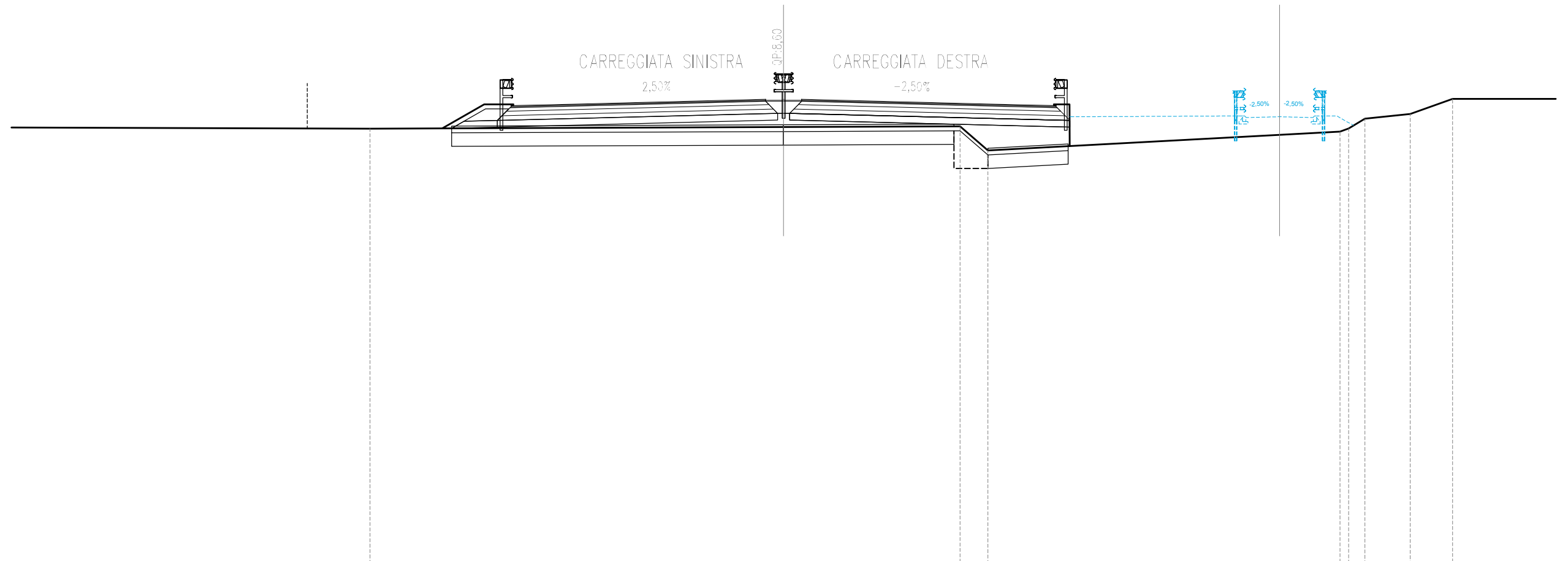
SCALA 1:200

QT.RIF. -12.000

QUOTE TERRENO		7.31				7.38				7.41	6.34					7.20	7.37	7.77	7.96	8.64
DIST.PARZIALI TERRENO	20.04		19.22				7.87		1.23		15.69					0.66	1.93	1.91		5.18
QUOTE PROGETTO			8.33	8.41	8.51	8.60	8.62	8.60	8.62	8.60	8.51	8.41	8.34			7.80	7.84	7.80		
DIST.PARZIALI PROGETTO			3.41	3.75	3.75	0.70	0.80	0.80	0.70	3.75	3.75	3.00		8.55		1.50	1.50			

SEZIONE N. : 800
 Q.T. PROGETTO : 8.60
 DIST.PROG. : 13+523.57
 DIST.PREC. : 1.25
 DIST.SUCC. : 16.43

SEZIONE N. : 120
 Q.T. PROGETTO : 7.84
 DIST.PROG. : 1+896.04



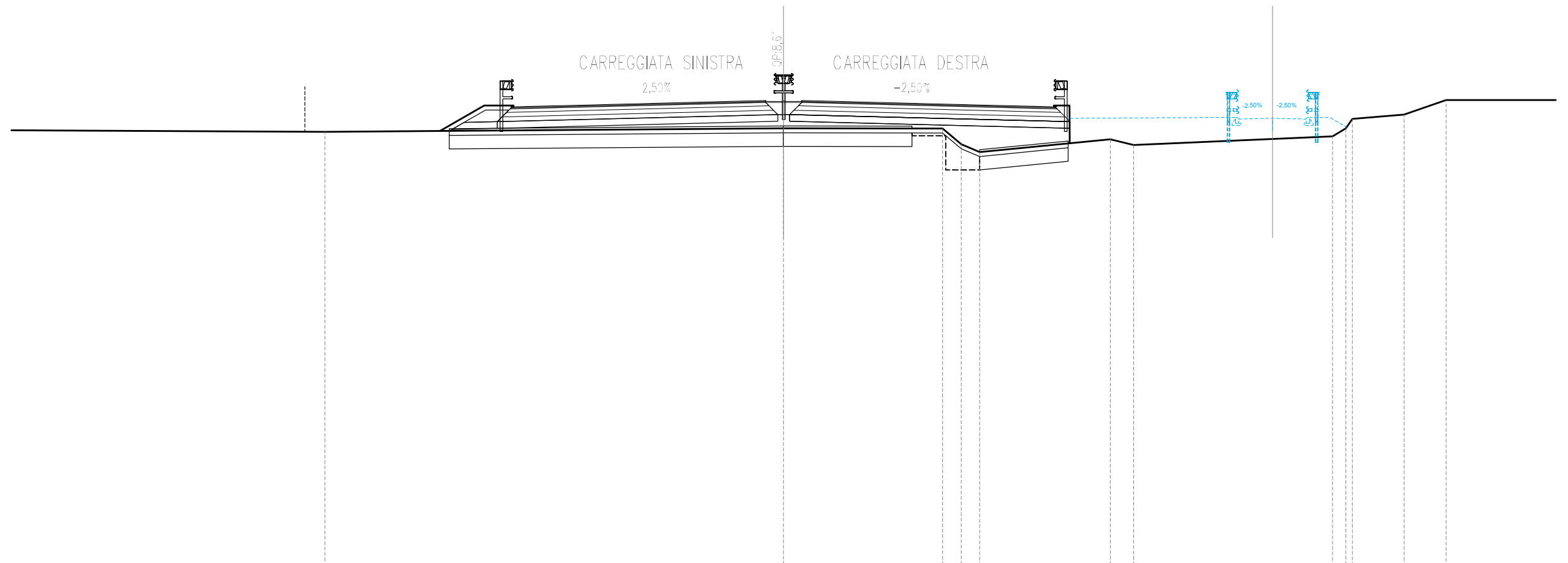
SCALA 1:200

Q.T.RIF. -12.000

QUOTE TERRENO		7.31				7.38			7.41	6.34				7.18	7.32	7.76	7.97	8.64	
DIST.PARZIALI TERRENO	20.62		18.37				7.83		1.24		15.65			0.72	2.01	1.88	5.18		
QUOTE PROGETTO			8.34	8.41	8.51	8.60	8.62	8.60	8.62	8.60	8.51	8.41	8.34		7.80	7.84	7.80		
DIST.PARZIALI PROGETTO			3.00	3.75	3.75	0.70	0.80	0.80	0.70	3.75	3.75	3.00	8.53	1.50	1.50				

SEZIONE N. : 801
 Q.T. PROGETTO : 8.61
 DIST.PROG. : 13+540.00
 DIST.PREC. : 16.43
 DIST.SUCC. : 20.00

SEZIONE N. : 121
 Q.T. PROGETTO : 7.84
 DIST.PROG. : 1+912.45



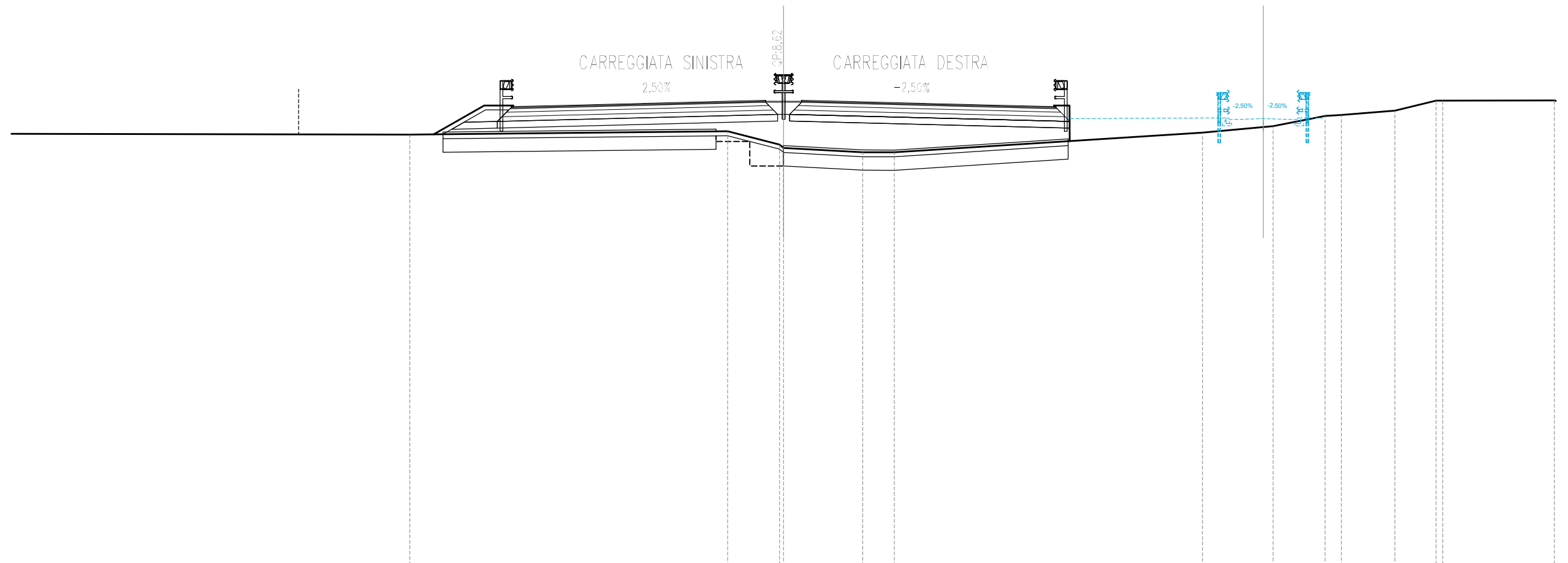
SCALA 1:200

Q.T.RIF. -12.000

QUOTE TERRENO		7.23				7.39		7.38	6.68	6.34		6.91	6.65		7.03	7.39	7.81	8.00	8.65
DIST.PARZIALI TERRENO	19.38		20.37				7.06	0.83	0.82		5.80	1.04		8.84	0.59		2.31	1.87	5.18
QUOTE PROGETTO			8.35	8.42	8.52	8.61	8.63	8.61	8.63	8.61	8.52	8.42	8.35		7.80	7.84	7.80		
DIST.PARZIALI PROGETTO			3.00	3.75	3.75	0.70	0.80	0.80	0.70	3.75	3.75	3.00	8.22	1.50	1.50				

SEZIONE N. : 802
 QT. PROGETTO : 8.62
 DIST.PROG. : 13+560.00
 DIST.PREC. : 20.00
 DIST.SUCC. : 20.00

SEZIONE N. : 122
 QT. PROGETTO : 7.82
 DIST.PROG. : 1+932.43



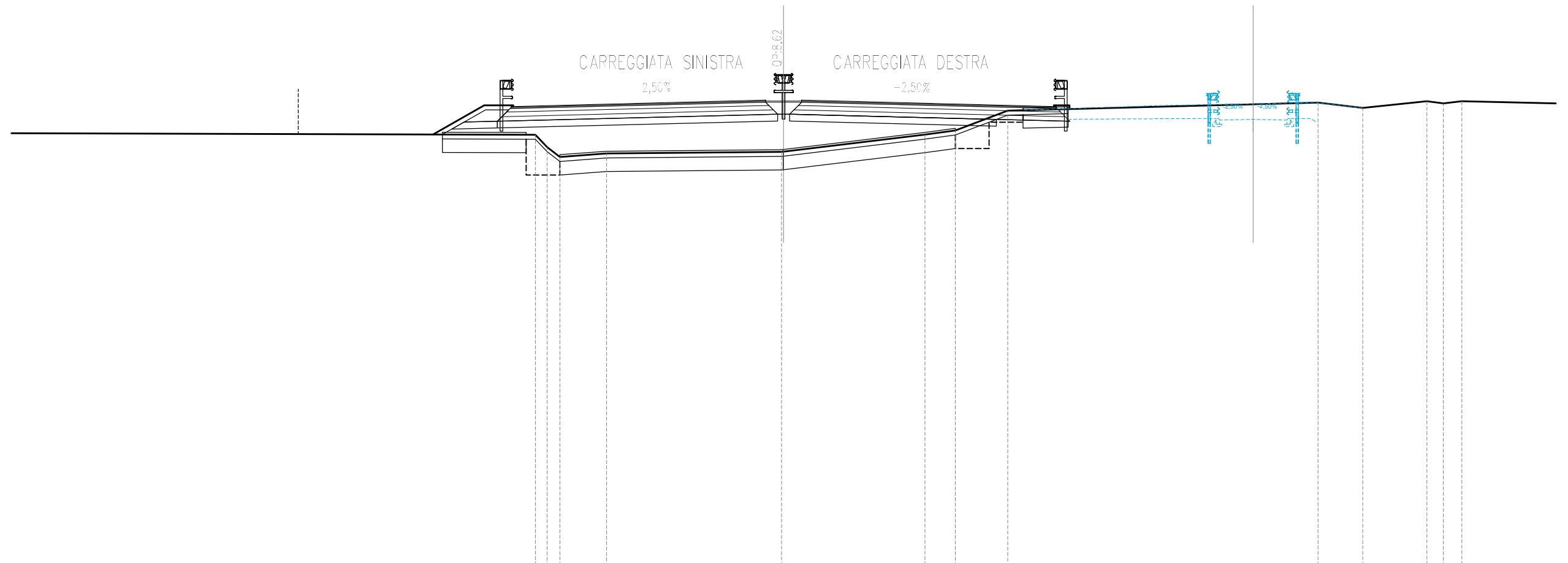
SCALA 1:200

QT.RIF. -12.000

QUOTE TERRENO		7.11			7.26	6.67	6.52		6.33	6.33			7.20	7.49	7.94	7.98	8.17	8.62	8.62		
DIST.PARZIALI TERRENO	29.99		14.12		2.31	3.52	1.40		13.69				3.14	2.31	0.72	2.38	1.83	4.96	1.10		
QUOTE PROGETTO			8.35	8.43	8.52	8.62	8.63	8.62	8.63	8.62	8.52	8.43	8.35		7.78	7.82	7.78				
DIST.PARZIALI PROGETTO			3.00	3.75	3.75	0.70	0.80	0.80	0.70	3.75	3.75	3.00	7.80	1.50	1.50						

SEZIONE N. : 803
 Q.T. PROGETTO : 8.62
 DIST.PROG. : 13+580.00
 DIST.PREC. : 20.00
 DIST.SUCC. : 20.00

SEZIONE N. : 123
 Q.T. PROGETTO : 7.79
 DIST.PROG. : 1+952.40



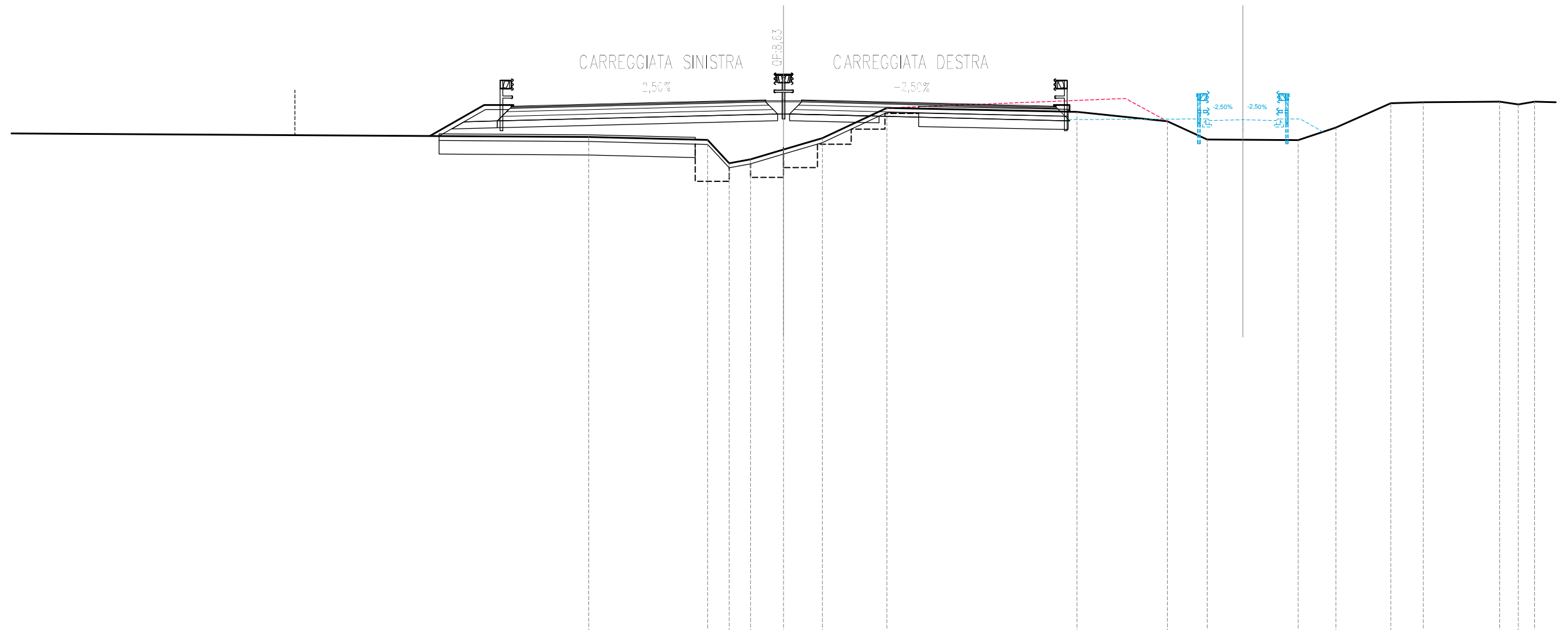
SCALA 1:200

Q.T.RIF. -12.000

QUOTE TERRENO		7.10	6.55	6.12	6.27		6.34	6.35		7.11	7.29	8.18		8.53	8.30	8.59	8.49	8.59				
DIST.PARZIALI TERRENO	38.62	0.57	0.57	2.07		7.77		6.28		1.36	2.32		13.79		1.98	2.85	0.73	0.82	6.55			
QUOTE PROGETTO		8.36		8.44		8.53		8.62	8.64	8.62	8.64	8.62		8.53		8.44		8.36		7.75	7.79	7.75
DIST.PARZIALI PROGETTO			3.00		3.75		3.75	0.70	0.80	0.80	0.70	3.75		3.75		3.00		7.36		1.50	1.50	

SEZIONE N. : 804
 QT. PROGETTO : 8.63
 DIST.PROG. : 13+600.00
 DIST.PREC. : 20.00
 DIST.SUCC. : 20.00

SEZIONE N. : 124
 QT. PROGETTO : 7.76
 DIST.PROG. : 1+972.36



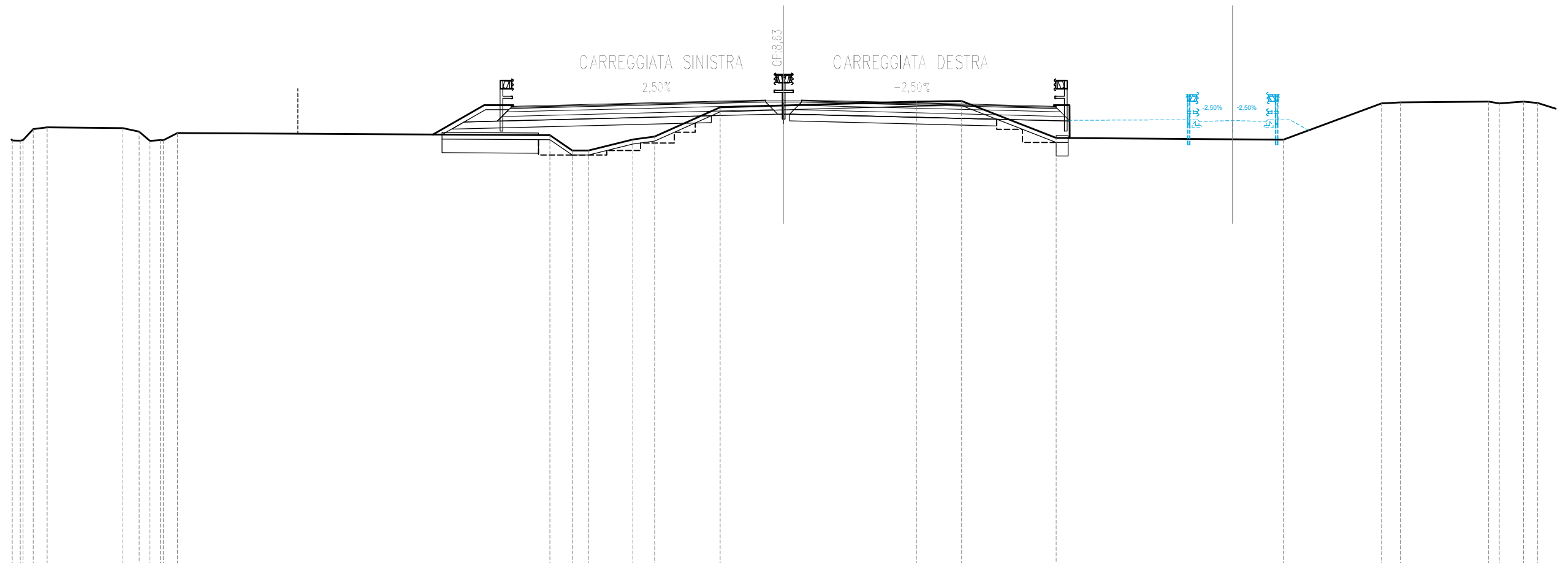
SCALA 1:200

Q.T. RIF. -15.000

QUOTE TERRENO			6.99		6.87	5.83	6.00	6.43	6.94	8.28		8.11	7.69	6.88	6.86	7.41	8.49	8.54	8.57	8.45	8.57	
DIST. PARZIALI TERRENO	28.19			5.28	0.96	0.95	1.47	1.72	2.87		8.44	4.01	1.77	4.04	1.68	2.44	1.44	3.39	0.83	0.72	1.01	
QUOTE PROGETTO		8.36	8.44	8.53	8.63	8.64	8.63	8.64	8.63	8.53	8.44	8.36		7.72	7.76	7.72						
DIST. PARZIALI PROGETTO		3.00	3.75	3.75	0.70	0.80	0.80	0.70	3.75	3.75	3.00	6.90	1.50	1.50								

SEZIONE N. : 805
 QT. PROGETTO : 8.63
 DIST.PROG. : 13+620.00
 DIST.PREC. : 20.00
 DIST.SUCC. : 20.00

SEZIONE N. : 125
 QT. PROGETTO : 7.73
 DIST.PROG. : 1+992.32



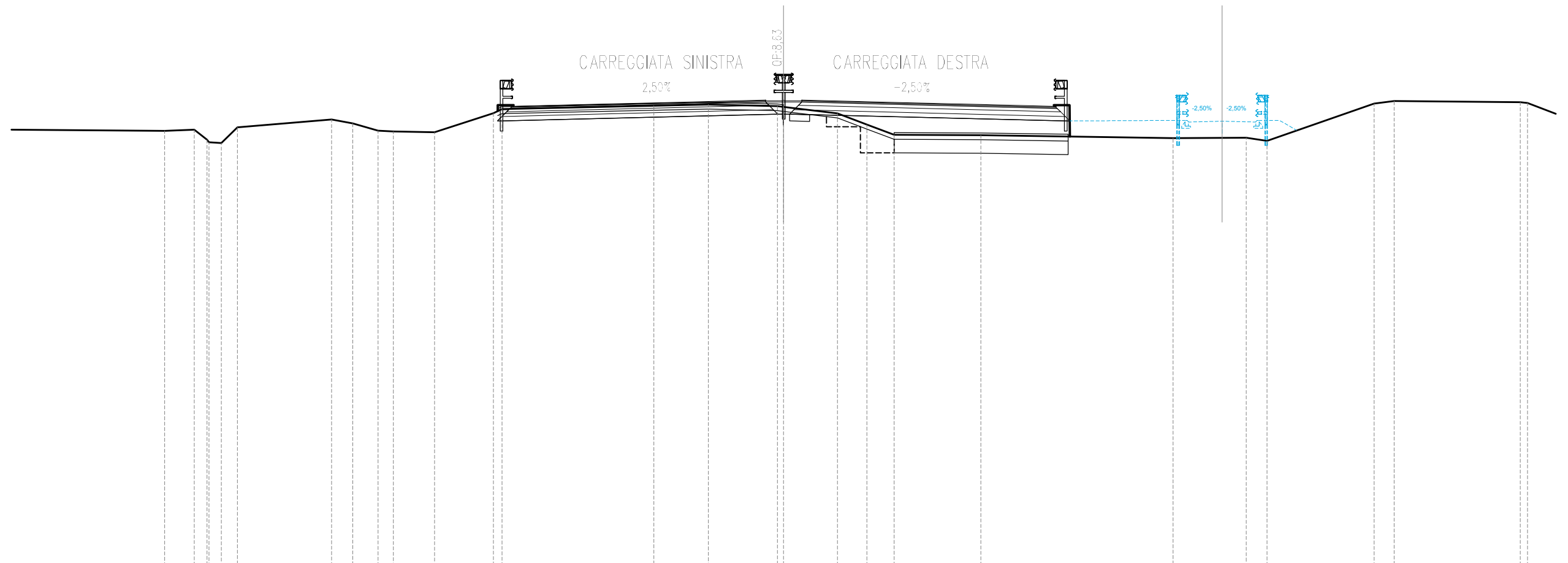
SCALA 1:200

QT.RIF. -12.000

QUOTE TERRENO	6.85 6.84 6.87 7.35 7.43	7.40 7.24 6.83 6.87 6.86 7.18					7.08 6.40 6.40	6.89 7.02	8.32	8.40		8.58 8.60	6.97		6.89	8.49 8.54	8.58 8.50 8.58 8.51	
DIST.PARZIALI TERRENO	0.52	3.36	0.72 0.48 0.63	16.55			1.00 0.72 1.97	0.97	2.91	2.82	5.91	2.00	4.20	10.09	4.37	0.83	3.92	1.07 0.63 1.92
QUOTE PROGETTO							8.37	8.44	8.54	8.63 8.65 8.63 8.65 8.63		8.54	8.44	8.37		7.70 7.73 7.70		
DIST.PARZIALI PROGETTO							3.00	3.75	3.75	0.70 0.80 0.80 0.70	3.75	3.75	3.00	6.45	1.50 1.50			

SEZIONE N. : 806
 QT. PROGETTO : 8.63
 DIST.PROG. : 13+640.00
 DIST.PREC. : 20.00
 DIST.SUCC. : 20.00

SEZIONE N. : 126
 QT. PROGETTO : 7.71
 DIST.PROG. : 2+012.30



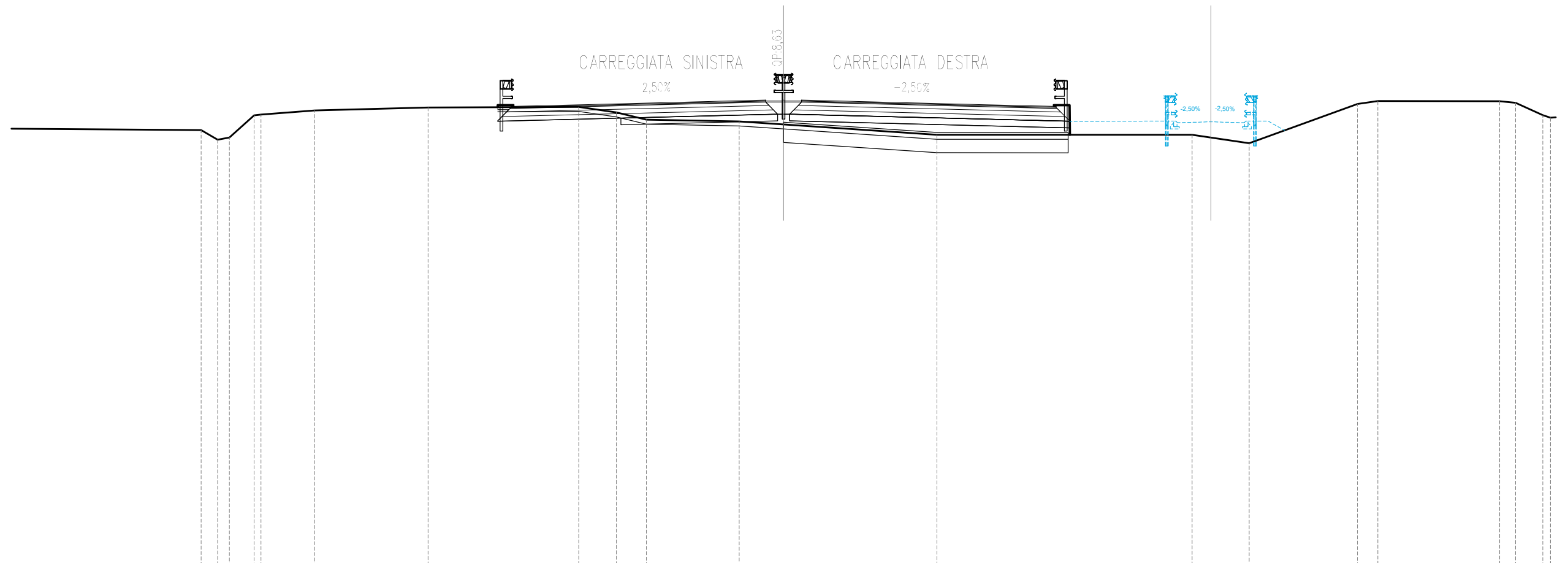
SCALA 1:200

QT.RIF. -12.000

QUOTE TERRENO	7.28	7.33	6.89	6.77	6.74	7.44	7.78	7.61	7.29	7.25	7.22	8.06	8.25	8.39	8.44	8.37	8.34	8.05	7.55	7.10	7.08	6.95	6.97	6.83	8.49	8.60	8.55	8.52	
DIST.PARZIALI TERRENO	1.31	0.57	0.55	0.71	7.44	4.19	0.94	1.13	0.88	1.83	2.62	8.25	6.74	2.43	3.07	2.39	1.31	1.21	3.85	8.54	3.25	0.92	4.76	0.89	5.60	1.64			
QUOTE PROGETTO												8.37	8.44	8.54		8.63	8.65	8.63	8.65	8.63	8.54	8.44	8.37	7.67	7.71	7.67			
DIST.PARZIALI PROGETTO												3.00	3.75	3.75	0.70	0.80	0.80	0.70	3.75	3.75	3.00	5.98	1.50	1.50					

SEZIONE N. : 807
 QT. PROGETTO : 8.63
 DIST.PROG. : 13+660.00
 DIST.PREC. : 20.00
 DIST.SUCC. : 4.85

SEZIONE N. : 127
 QT. PROGETTO : 7.68
 DIST.PROG. : 2+032.28



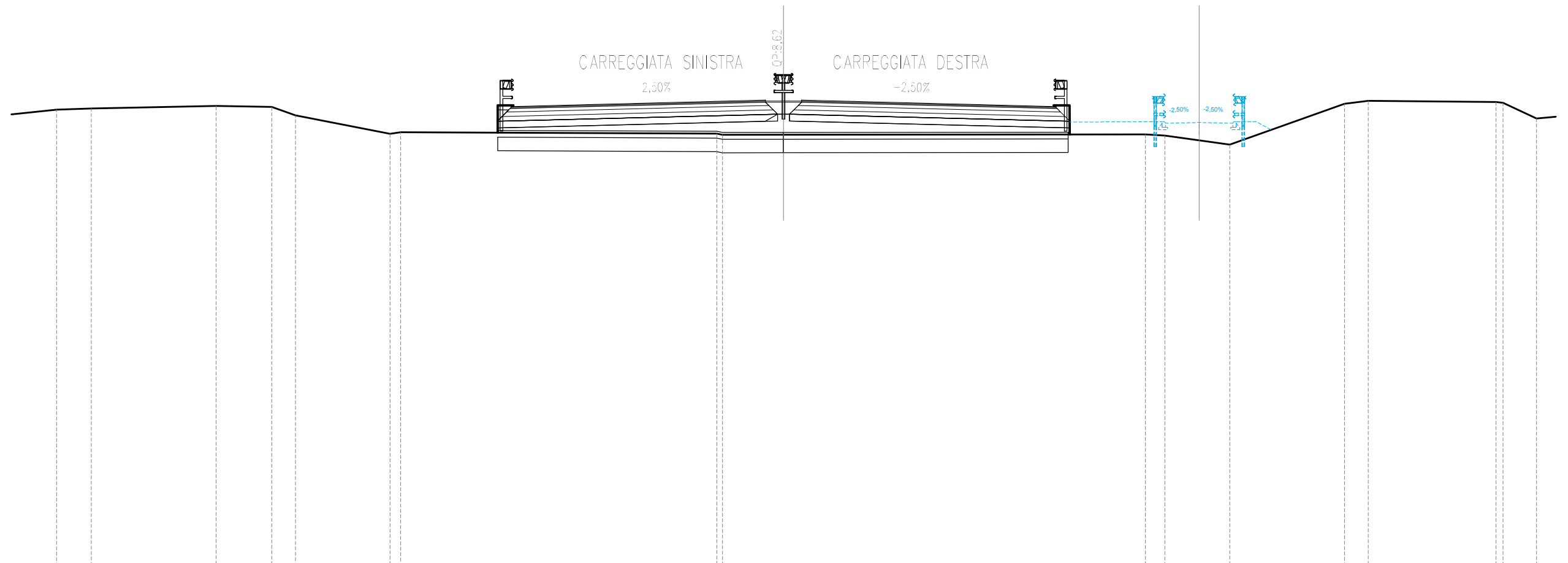
SCALA 1:200

QT.RIF. -12.000

QUOTE TERRENO		7.31	6.88	6.98	7.97	8.00	8.18		8.31		8.34	8.09	7.77		7.69	7.56		7.11		7.10	6.73		8.47	8.60		8.60	8.52	7.98
DIST.PARZIALI TERRENO	10.37	0.73	0.57	1.10	2.39		5.04		6.69	1.68	1.33	4.12	1.97	6.81		11.34			2.54	4.81	0.90	5.41	0.71	1.22	1.13			
QUOTE PROGETTO									8.36	8.44		8.53		8.63	8.64	8.63	8.64	8.63	8.53	8.44	8.36		7.64	7.68	7.64			
DIST.PARZIALI PROGETTO									3.00	3.75	3.75		0.70	0.80	0.80	0.70	3.75	3.75	3.00	5.48	1.50	1.50						

SEZIONE N. : 809
 Q.T. PROGETTO : 8.62
 DIST.PROG. : 13+680.00
 DIST.PREC. : 15.15
 DIST.SUCC. : 20.00

SEZIONE N. : 128
 Q.T. PROGETTO : 7.65
 DIST.PROG. : 2+052.29



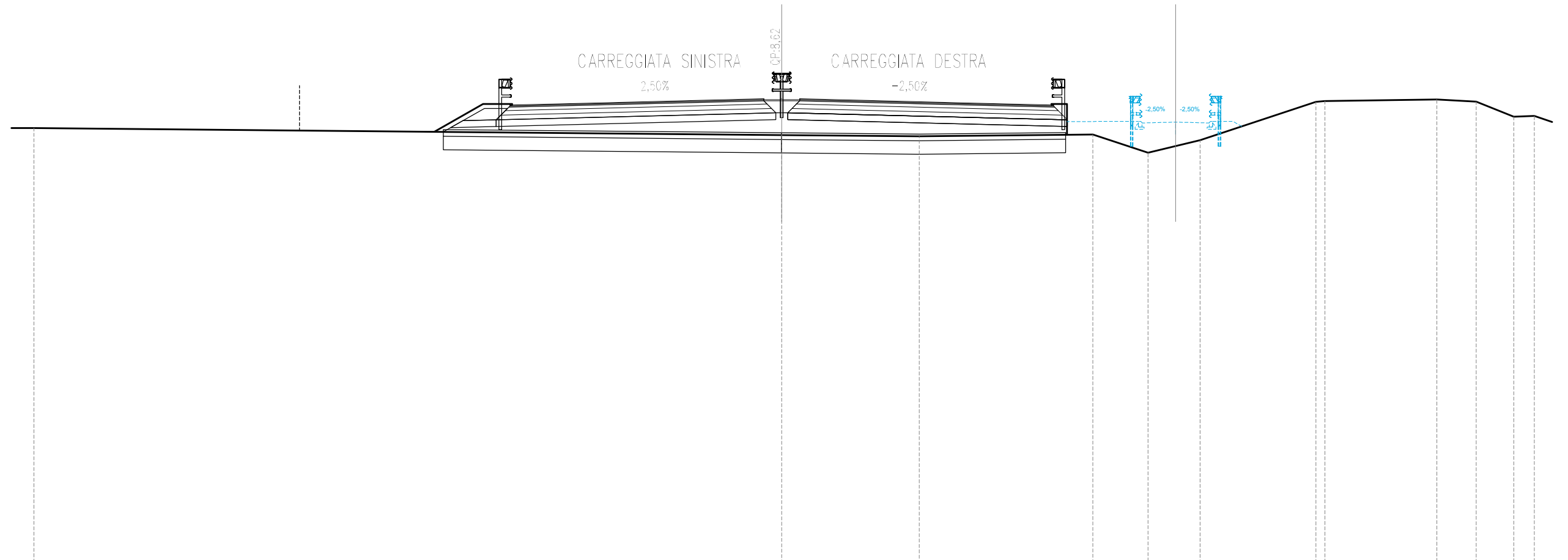
SCALA 1:200

Q.T.RIF. -12.000

QUOTE TERRENO	8.21	8.27	8.38	8.34	7.97	7.14	7.22	7.16	7.10	7.11	7.12	7.07	6.67	8.47	8.61	8.56	8.52	7.83	
DIST.PARZIALI TERRENO	1.54	5.55	2.47	1.06	4.19	14.05	2.71	16.07	0.86	2.88	5.10	1.06	5.67	1.49	1.20				
QUOTE PROGETTO			8.36	8.44	8.53	8.62	8.64	8.62	8.64	8.62	8.53	8.44	8.36	7.61	7.65	7.61			
DIST.PARZIALI PROGETTO			3.00	3.75	3.75	0.70	0.80	0.80	0.70	3.75	3.75	3.00	4.96	1.50	1.50				

SEZIONE N. : 811
 QT. PROGETTO : 8.62
 DIST.PROG. : 13+720.00
 DIST.PREC. : 20.00
 DIST.SUCC. : 20.00

SEZIONE N. : 130
 QT. PROGETTO : 7.59
 DIST.PROG. : 2+092.32



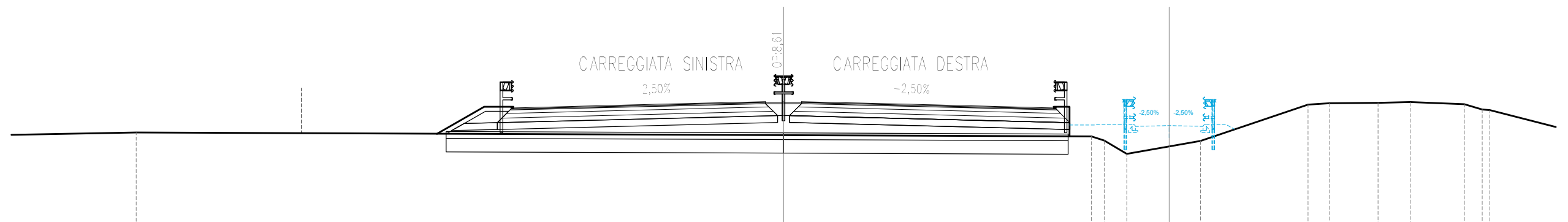
SCALA 1:200

QT.RIF. -12.000

QUOTE TERRENO	7.33					7.02		6.96		7.04	6.23	6.79		8.49	8.53		8.60	8.51	7.84	7.87
DIST.PARZIALI TERRENO		33.29					6.12		7.73	2.46	2.32	5.16		4.98	1.75	1.67	0.92			
QUOTE PROGETTO		8.35	8.43	8.52	8.62	8.63	8.62	8.63	8.62	8.52	8.43	8.35		7.56	7.59	7.56				
DIST.PARZIALI PROGETTO		3.00	3.75	3.75	0.70	0.80	0.80	0.70	3.75	3.75	3.00	4.04	1.50	1.50						

SEZIONE N. : 812
 Q.T. PROGETTO : 8.61
 DIST.PROG. : 13+740.00
 DIST.PREC. : 20.00
 DIST.SUCC. : 20.00

SEZIONE N. : 131
 Q.T. PROGETTO : 7.57
 DIST.PROG. : 2+112.34



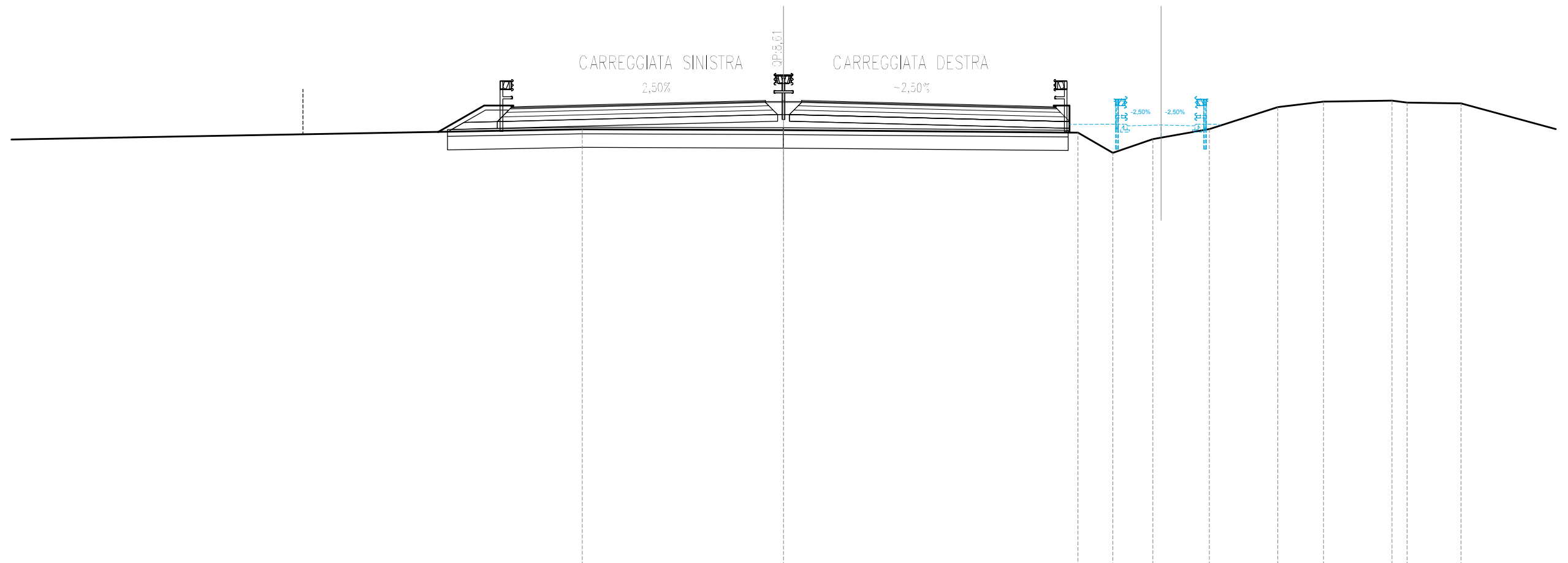
SCALA 1:200

Q.T.RIF. -12.000

QUOTE TERRENO	7.25											7.14	7.09	6.90	6.31	6.88	8.49	8.56	8.58	8.61	8.52	8.27	8.25
DIST.PARZIALI TERRENO	9.18	28.76										13.67	0.57	1.00	3.28	4.77	0.96	2.16	1.43	2.41	0.80	3.21	
QUOTE PROGETTO		8.35	8.43	8.52	8.61	8.63	8.61	8.63	8.61	8.52	8.43	8.35	7.53	7.57	7.53								
DIST.PARZIALI PROGETTO		3.00	3.75	3.75	0.70	0.80	0.80	0.70	3.75	3.75	3.00	3.63	1.50	1.50									

SEZIONE N. : 813
 QT. PROGETTO : 8.61
 DIST.PROG. : 13+760.00
 DIST.PREC. : 20.00
 DIST.SUCC. : 20.00

SEZIONE N. : 132
 QT. PROGETTO : 7.54
 DIST.PROG. : 2+132.36

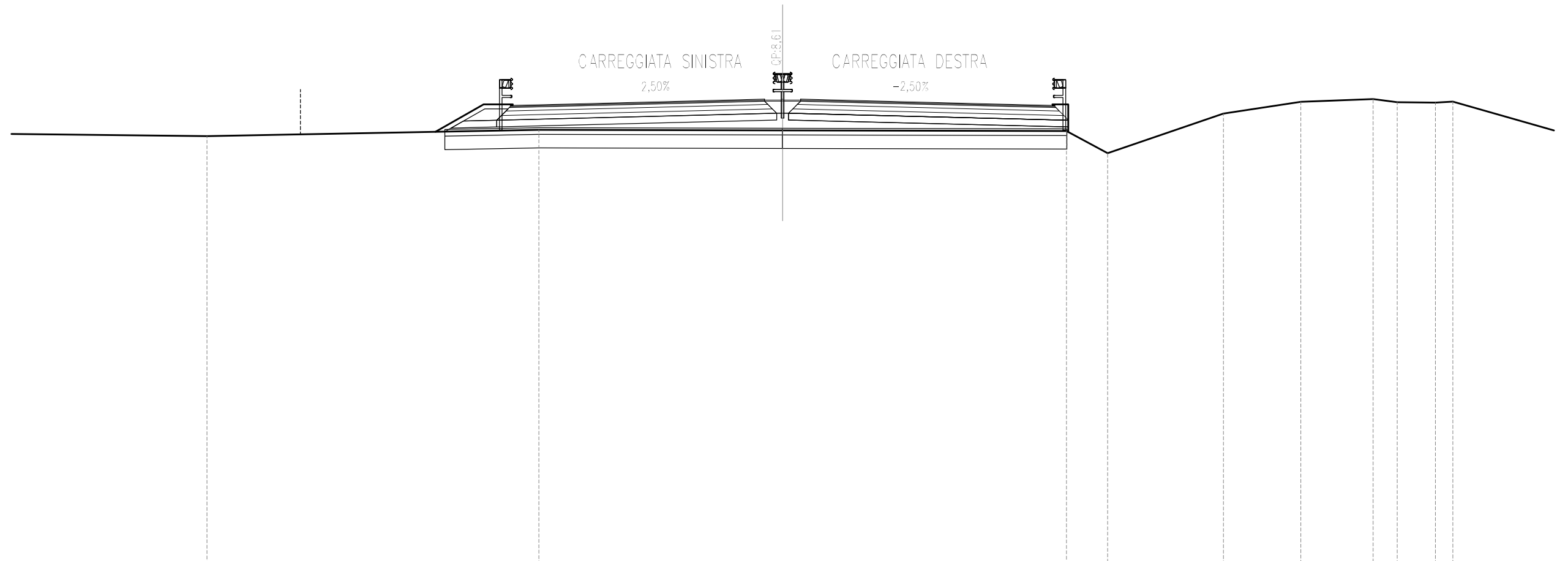


SCALA 1:200

QT.RIF. -12.000

QUOTE TERRENO			7.34			7.31				7.20	6.30	6.91	7.36	8.33	8.57	8.62	8.53	8.50
DIST.PARZIALI TERRENO	36.13			8.95			13.07			1.55	1.78	2.52	3.04	2.03	3.04	0.67	2.40	5.18
QUOTE PROGETTO		8.35	8.42	8.52	8.61	8.63	8.61	8.63	8.61	8.52	8.42	8.35	7.50	7.54	7.50			
DIST.PARZIALI PROGETTO		3.00	3.75	3.75	0.70	0.80	0.80	0.70	3.75	3.75	3.00	3.27	1.50	1.50				

SEZIONE N. : 814
 QT. PROGETTO : 8.61
 DIST.PROG. : 13+780.00
 DIST.PREC. : 20.00
 DIST.SUCC. : 20.00



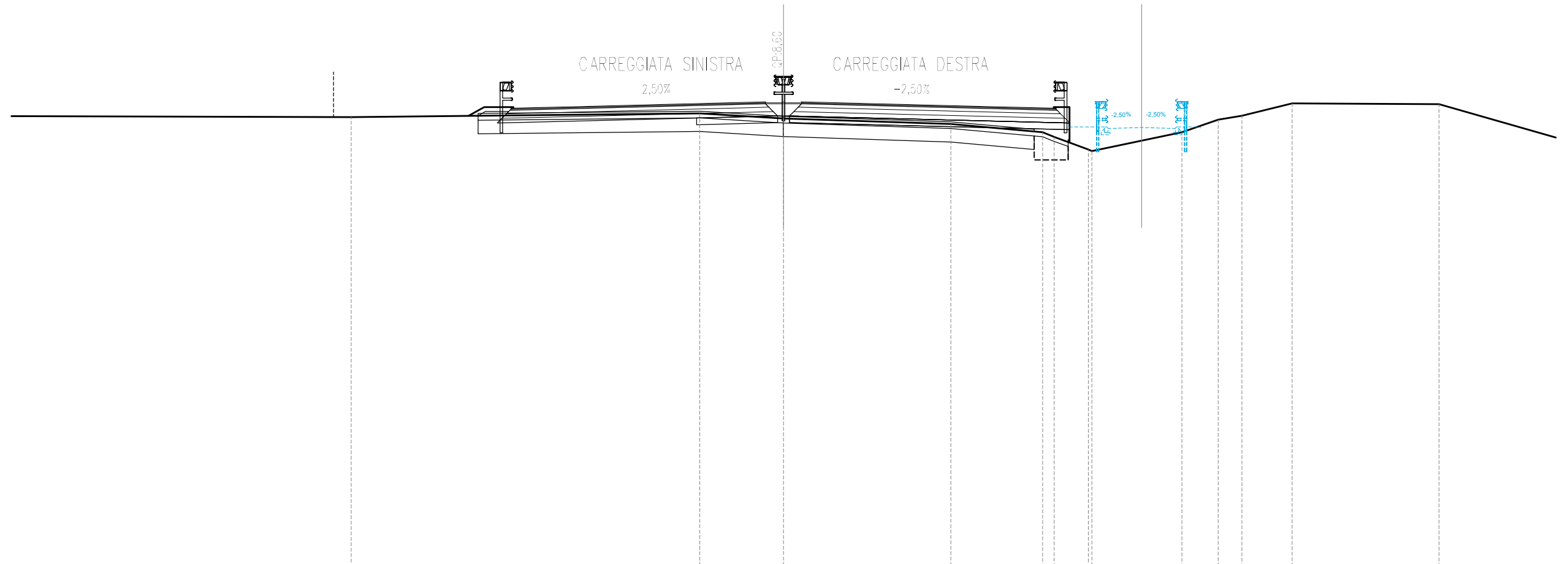
SCALA 1:200

QT.RIF. -12.000

QUOTE TERRENO	6.98		7.26		7.23		7.20	6.22	7.98	8.50	8.63	8.49	8.47	8.51	
DIST.PARZIALI TERRENO		14.76		10.85		12.62	1.83	5.15	3.44	3.22	1.07	1.70	0.77	6.20	
QUOTE PROGETTO			8.34	8.42	8.51	8.61 0.70	8.62 0.80	8.61 0.80	8.62 0.70	8.61	8.51	8.42	8.34		
DIST.PARZIALI PROGETTO			3.00	3.75	3.75	0.70	0.80	0.80	0.70	3.75	3.75	3.00			

SEZIONE N. : 816
 QT. PROGETTO : 8.60
 DIST.PROG. : 13+820.00
 DIST.PREC. : 20.00
 DIST.SUCC. : 20.00

SEZIONE N. : 134
 QT. PROGETTO : 7.47
 DIST.PROG. : 2+192.40



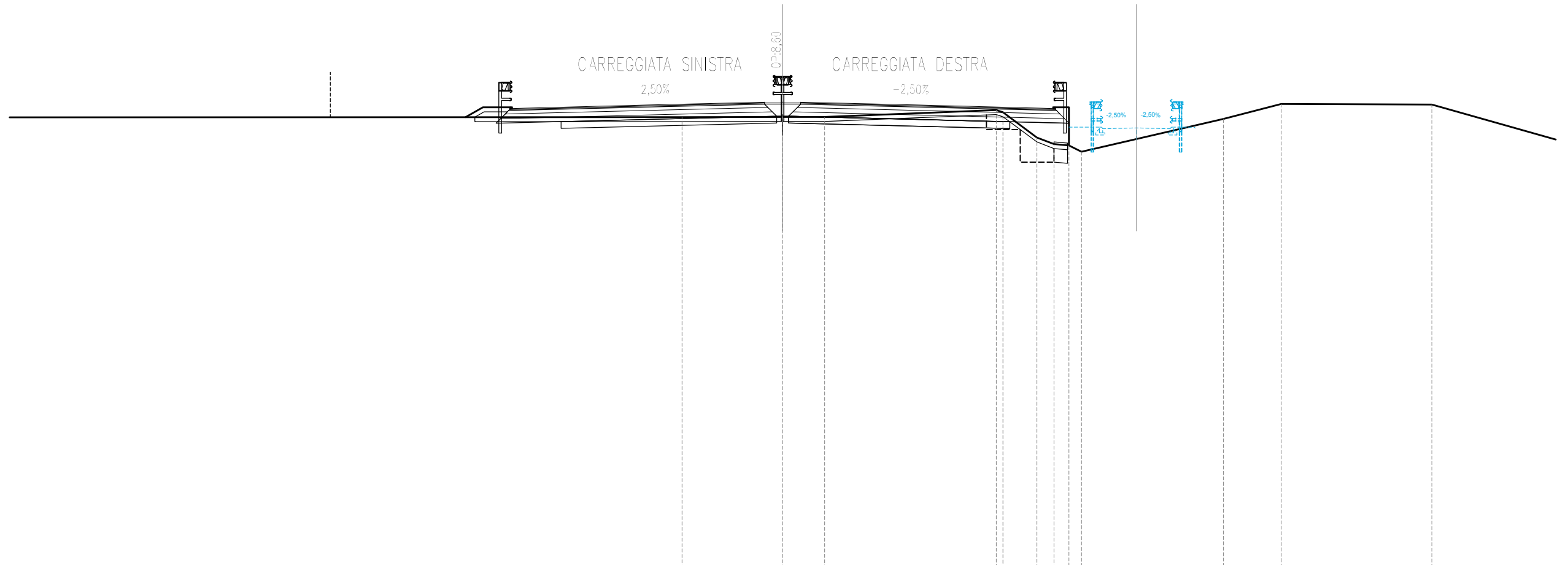
SCALA 1:200

QT.RIF. -12.000

QUOTE TERRENO		7.94			8.10	7.87		7.63		7.27	7.06	6.51	6.43	7.27	7.82	8.00	8.55		8.51
DIST.PARZIALI TERRENO			15.49		3.72		7.43		4.08	0.51	1.51		4.00	1.61	1.06	2.24		6.52	6.77
QUOTE PROGETTO			8.34	8.41	8.51	8.60	8.62	8.60	8.62	8.60	8.51	8.41	8.34	7.44	7.47	7.44			
DIST.PARZIALI PROGETTO			3.00	3.75	3.75	0.70	0.80	0.80	0.70	3.75	3.75	3.00	2.41	1.50	1.50				

SEZIONE N. : 817
 QT. PROGETTO : 8.60
 DIST.PROG. : 13+840.00
 DIST.PREC. : 20.00
 DIST.SUCC. : 20.00

SEZIONE N. : 135
 QT. PROGETTO : 7.47
 DIST.PROG. : 2+212.42



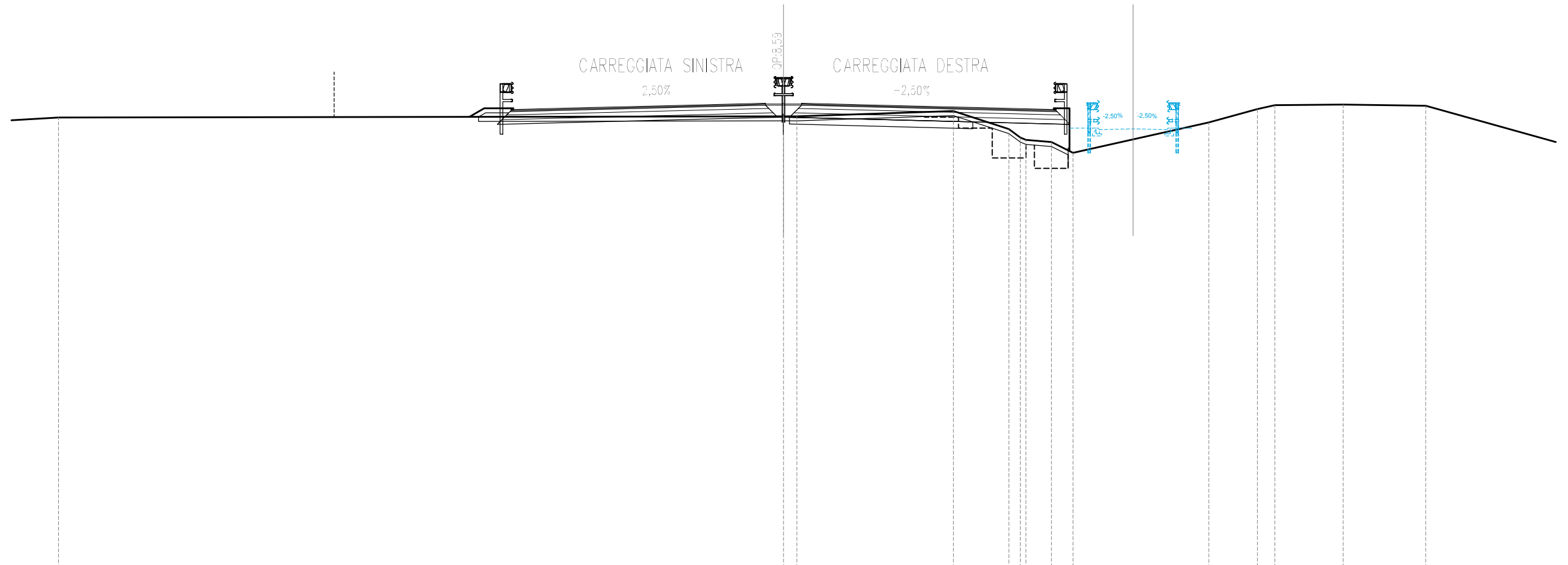
SCALA 1:200

Q.T.RIF. -12.000

QUOTE TERRENO					7.95	7.96	7.96		8.26	8.17	7.05	6.75	6.70	6.42		7.87	8.53		8.51
DIST.PARZIALI TERRENO	45.54				4.46	1.86		7.62	1.51	0.76	0.66	0.56		6.30		2.56		6.68	6.77
QUOTE PROGETTO		8.33	8.41	8.50		8.60	8.61	8.60	8.61	8.60	8.50	8.41	8.33	7.43	7.47	7.43			
DIST.PARZIALI PROGETTO		3.00	3.75	3.75	0.70	0.80	0.80	0.70	3.75	3.75	3.00	2.20	1.50	1.50					

SEZIONE N. : 818
 QT. PROGETTO : 8.59
 DIST.PROG. : 13+860.00
 DIST.PREC. : 20.00
 DIST.SUCC. : 20.00

SEZIONE N. : 136
 QT. PROGETTO : 7.47
 DIST.PROG. : 2+232.43



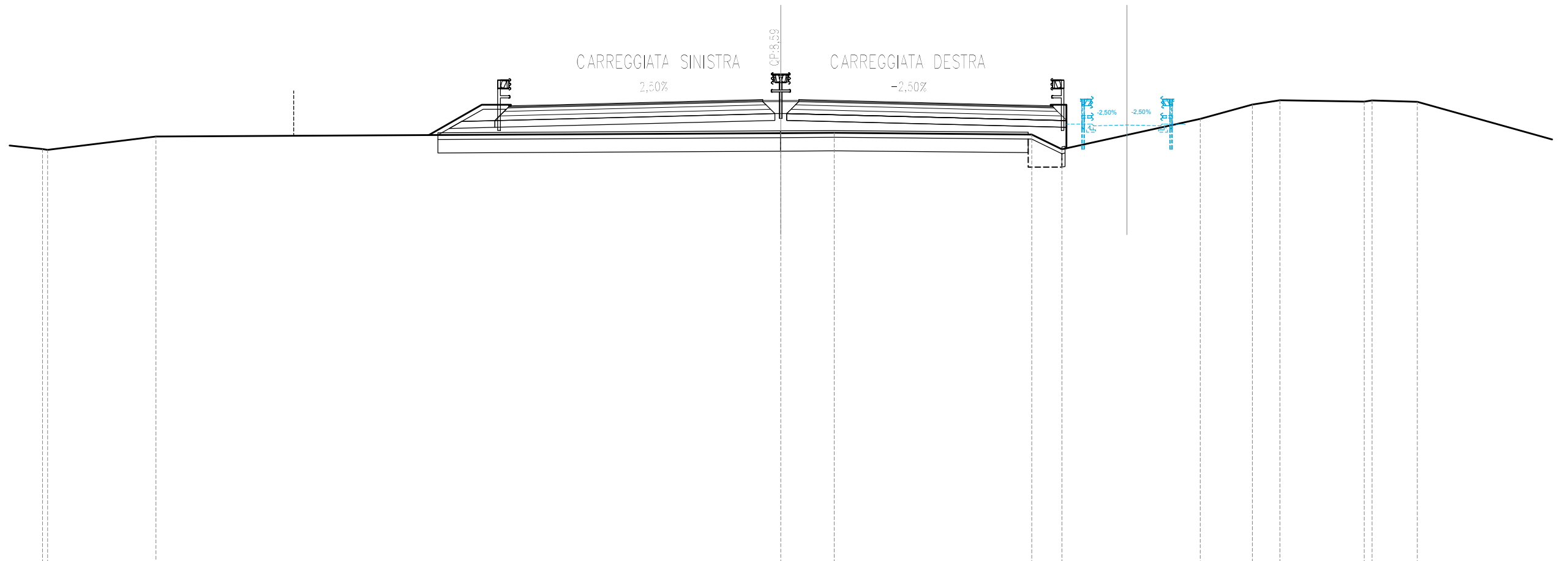
SCALA 1:200

QT.RIF. -12.000

QUOTE TERRENO	7.98					8.02	8.02		8.26	7.46	7.08	6.98	6.89	6.41		7.75	8.35	8.52	8.55	8.50	
DIST.PARZIALI TERRENO		32.20				0.59	0.02	6.96	2.46	0.50	1.14	0.96			6.03	2.16	0.78	3.03	3.66	6.77	
QUOTE PROGETTO			8.33	8.41	8.50	8.59	8.61	8.59	8.61	8.59	8.50	8.41	8.33	7.43	7.47	7.43					
DIST.PARZIALI PROGETTO			3.00	3.75	3.75	0.70	0.80	0.80	0.70	3.75	3.75	3.00	2.03	1.50	1.50						

SEZIONE N. : 819
 QT. PROGETTO : 8.59
 DIST.PROG. : 13+880.00
 DIST.PREC. : 20.00
 DIST.SUCC. : 20.00

SEZIONE N. : 137
 QT. PROGETTO : 7.48
 DIST.PROG. : 2+252.45



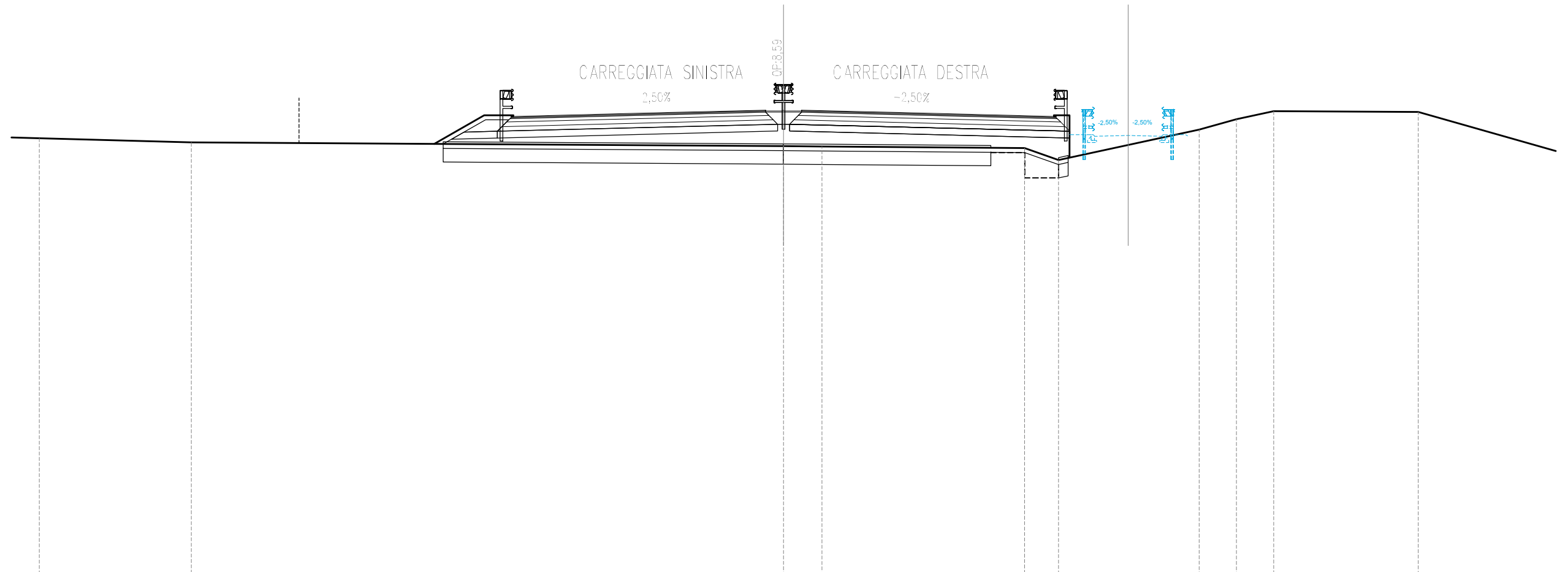
SCALA 1:200

QT.RIF. -12.000

QUOTE TERRENO	6.41 6.37	6.96						7.11	7.13			7.05	6.40		7.75	8.38	8.58	8.52 8.57	8.50		
DIST.PARZIALI TERRENO		4.82		27.79					2.38		8.78		1.34		6.15		2.31	1.23	3.75	2.02	6.74
QUOTE PROGETTO				8.33	8.40	8.50	8.59 0.70	8.61 0.80	8.59 0.80	8.61 0.70	8.59		8.50	8.40	8.33	7.44	7.48	7.44			
DIST.PARZIALI PROGETTO				3.00	3.75	3.75	0.80	0.80	0.70	3.75	3.75	3.00	1.90	1.50	1.50						

SEZIONE N. : 820
 Q.T. PROGETTO : 8.59
 DIST.PROG. : 13+900.00
 DIST.PREC. : 20.00
 DIST.SUCC. : 20.00

SEZIONE N. : 138
 Q.T. PROGETTO : 7.48
 DIST.PROG. : 2+272.46



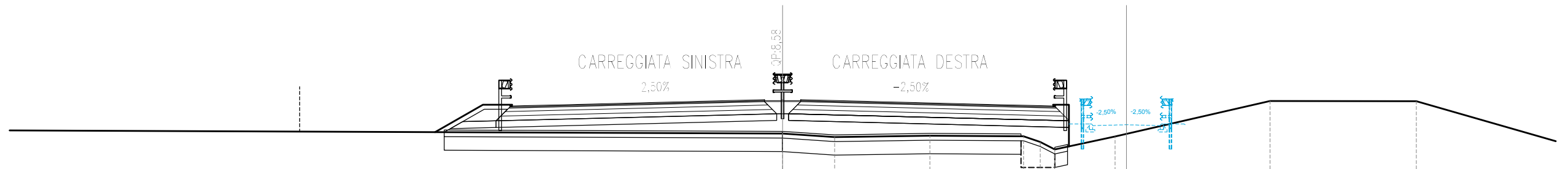
SCALA 1:200

Q.T.RIF. -12.000

QUOTE TERRENO	7.35	7.17					7.00	6.99			6.92	6.39		7.74	8.20	8.56		8.52
DIST.PARZIALI TERRENO		6.76		26.30				1.71		9.00	1.50	6.25	1.66	1.65		6.42		6.66
QUOTE PROGETTO				8.32	8.40	8.49	8.59	8.60	8.59	8.60	8.59	8.49	8.40	8.32	7.44	7.48	7.44	
DIST.PARZIALI PROGETTO				3.00	3.75	3.75	0.70	0.80	0.80	0.70	3.75	3.75	3.00	1.81	1.50	1.50		

SEZIONE N. : 821
 QT. PROGETTO : 8.58
 DIST.PROG. : 13+920.00
 DIST.PREC. : 20.00
 DIST.SUCC. : 20.00

SEZIONE N. : 139
 QT. PROGETTO : 7.48
 DIST.PROG. : 2+292.48



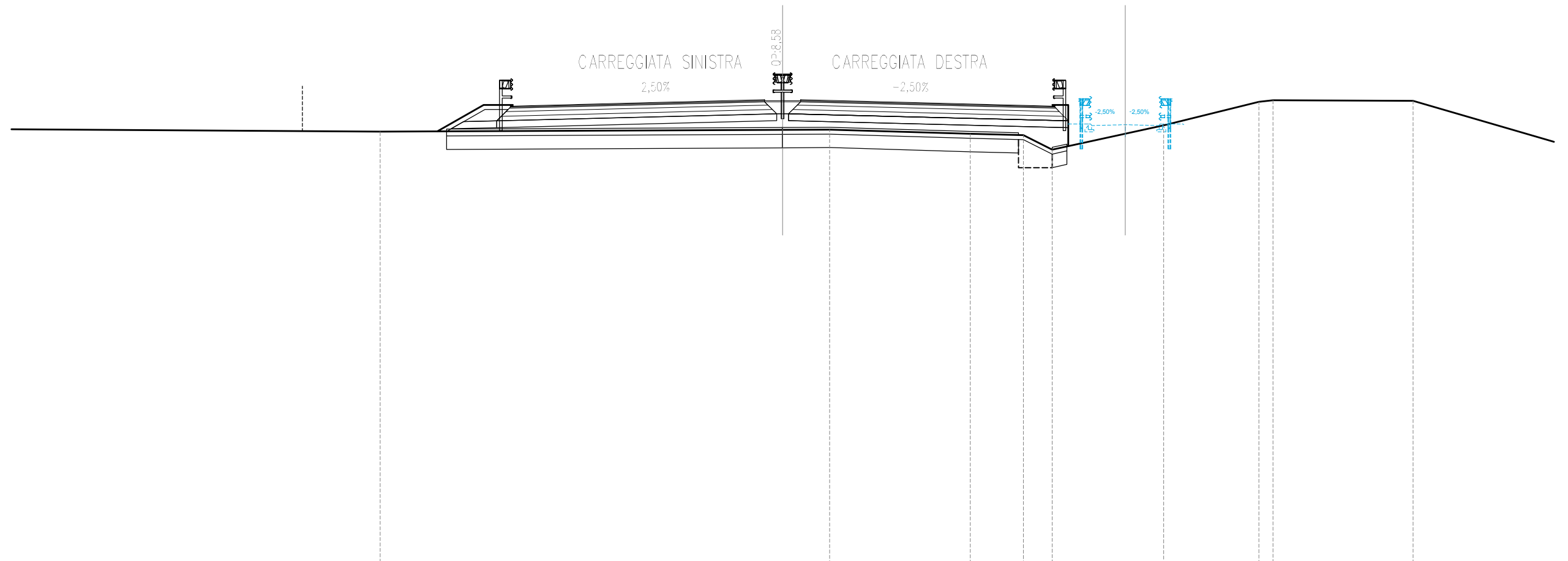
SCALA 1:200

QT.RIF. -12.000

QUOTE TERRENO						7.09	6.94		7.00		6.97	6.72	6.39	6.96		8.54		8.54	
DIST.PARZIALI TERRENO	50.00					2.30	4.23		4.15		0.75	0.65	2.67	6.88		6.49		6.58	
QUOTE PROGETTO		8.32	8.40	8.49	8.58	8.60	8.58	8.60	8.58	8.49	8.40	8.32	7.45	7.48	7.45				
DIST.PARZIALI PROGETTO		3.00	3.75	3.75	0.70	0.80	0.80	0.70	3.75	3.75	3.00	1.75	1.50	1.50					

SEZIONE N. : 822
 QT. PROGETTO : 8.58
 DIST.PROG. : 13+940.00
 DIST.PREC. : 20.00
 DIST.SUCC. : 20.00

SEZIONE N. : 140
 QT. PROGETTO : 7.49
 DIST.PROG. : 2+312.50



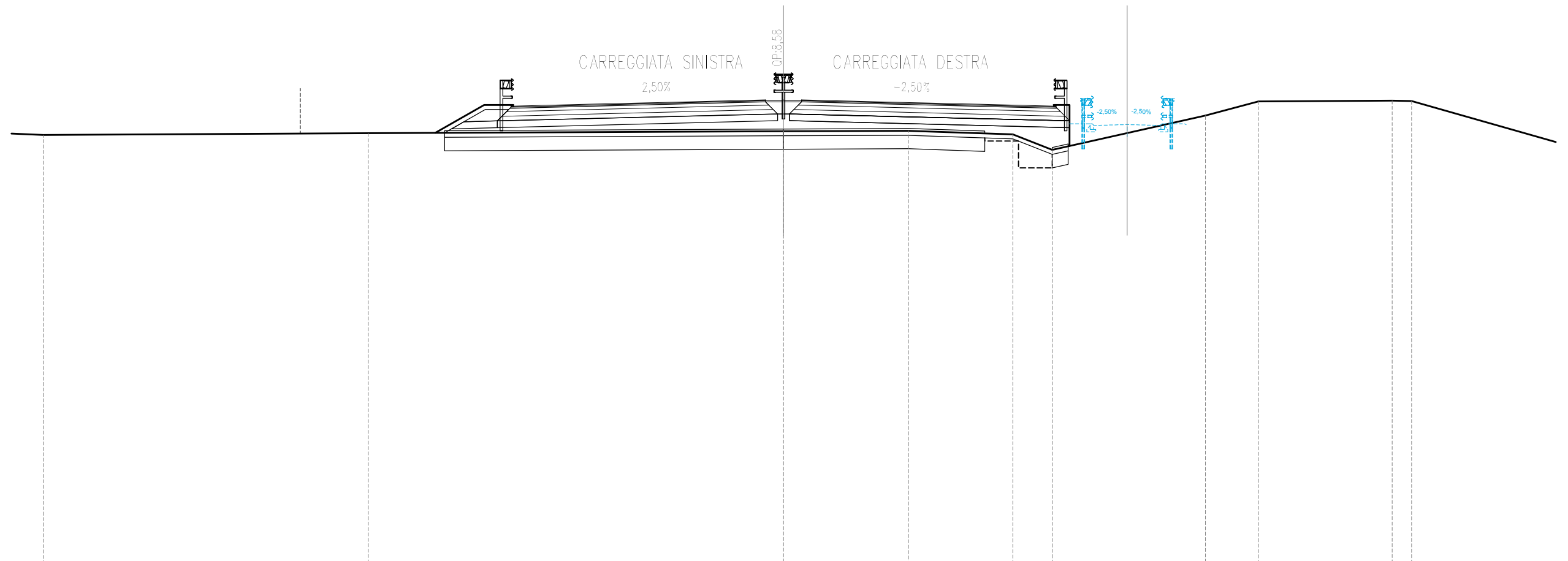
SCALA 1:200

Q.T.RIF. -12.000

QUOTE TERRENO		7.18				7.26	7.27			7.09	7.02	6.38		7.46	8.51	8.57		8.55
DIST.PARZIALI TERRENO	19.40		17.90			2.09		6.26		2.36	1.28	4.96		4.24	0.62		6.23	6.54
QUOTE PROGETTO			8.32	8.39	8.49	8.58	8.60	8.58	8.60	8.58		8.49	8.39	8.32	7.45	7.49	7.45	
DIST.PARZIALI PROGETTO			3.00	3.75	3.75	0.70	0.80	0.80	0.70	3.75	3.75	3.00	1.74	1.50	1.50			

SEZIONE N. : 823
 QT. PROGETTO : 8.58
 DIST.PROG. : 13+960.00
 DIST.PREC. : 20.00
 DIST.SUCC. : 13.53

SEZIONE N. : 141
 QT. PROGETTO : 7.49
 DIST.PROG. : 2+332.51



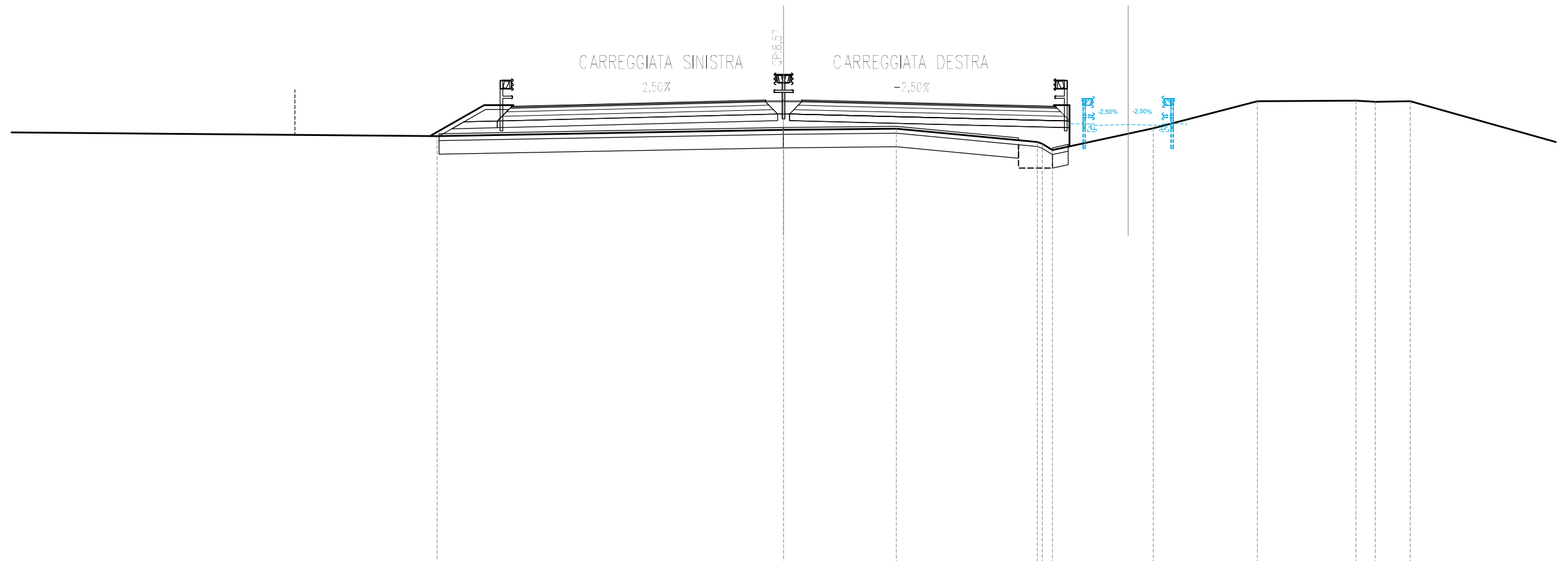
SCALA 1:200

QT.RIF. -12.000

QUOTE TERRENO	7.04		7.11				7.19		7.22		7.06	6.37		7.90	8.52		8.56	8.54	
DIST.PARZIALI TERRENO		14.44		18.45			5.55		4.63		1.75	6.80		2.35	5.95		0.86	6.59	
QUOTE PROGETTO				8.31	8.39	8.48	8.58	8.59	8.58	8.59	8.58	8.48	8.39	8.31	7.45	7.49	7.45		
DIST.PARZIALI PROGETTO				3.00	3.75	3.75	0.70	0.80	0.80	0.70	3.75	3.75	3.00	1.77	1.50	1.50			

SEZIONE N. : 824
 QT. PROGETTO : 8.57
 DIST.PROG. : 13+973.53
 DIST.PREC. : 13.53
 DIST.SUCC. : 6.47

SEZIONE N. : 142
 QT. PROGETTO : 7.50
 DIST.PROG. : 2+346.05



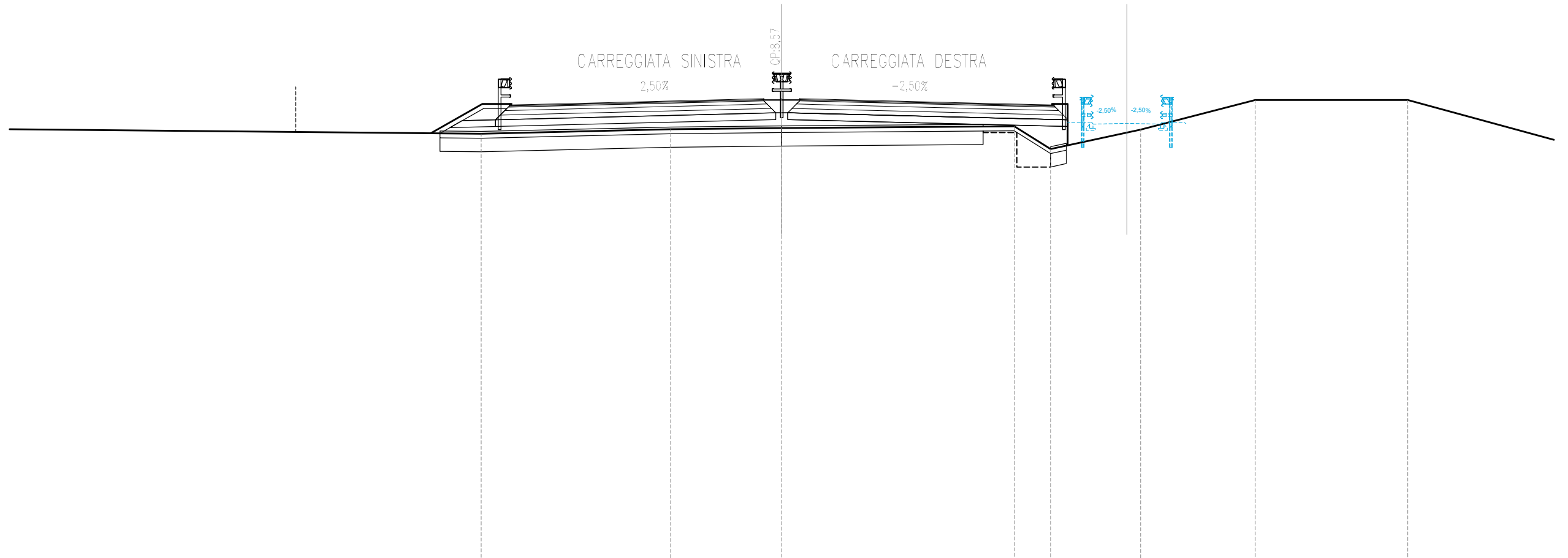
SCALA 1:200

QT.RIF. -12.000

QUOTE TERRENO		6.98				7.26		7.31		6.72	6.64	6.36		7.33		8.53		8.56	8.50	8.53	
DIST.PARZIALI TERRENO	31.50		15.39				5.00		6.27		4.48		4.62		4.38		0.86	1.55		6.62	
QUOTE PROGETTO		8.31	8.39	8.48	8.57	8.59	8.57	8.59	8.57	8.48	8.39	8.31	7.46	7.50	7.46						
DIST.PARZIALI PROGETTO		3.00	3.75	3.75	0.70	0.80	0.80	0.70	3.75	3.75	3.00	1.80	1.50	1.50							

SEZIONE N. : 825
 QT. PROGETTO : 8.57
 DIST.PROG. : 13+980.00
 DIST.PREC. : 6.47
 DIST.SUCC. : 20.00

SEZIONE N. : 143
 QT. PROGETTO : 7.50
 DIST.PROG. : 2+352.52



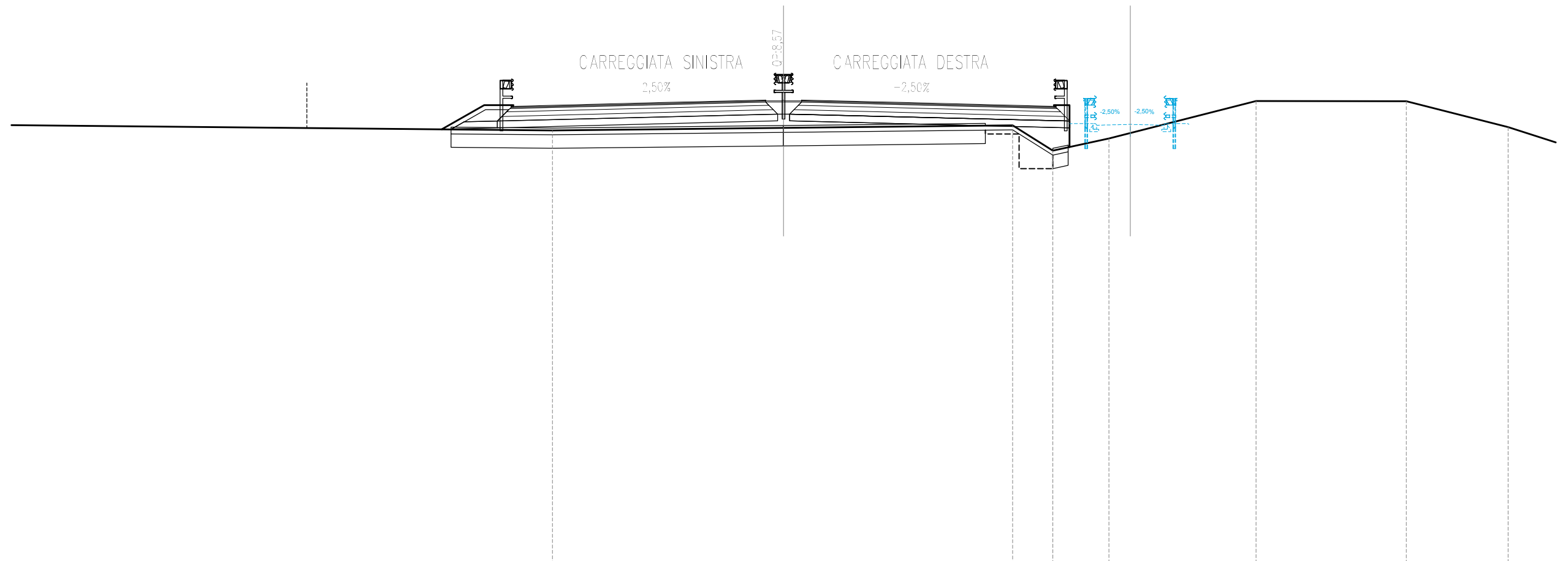
SCALA 1:200

QT.RIF. -12.000

QUOTE TERRENO			7.03		7.23		7.28		7.36	6.35		7.22		8.53		8.53		
DIST.PARZIALI TERRENO	33.16			8.42		4.93		10.33		1.62	4.00	5.09		6.78		6.77		
QUOTE PROGETTO			8.31	8.39	8.48		8.57	8.59	8.57	8.59	8.57		8.48	8.39	8.31	7.46	7.50	7.46
DIST.PARZIALI PROGETTO			3.00	3.75	3.75	0.70	0.80	0.80	0.70	3.75	3.75	3.00	1.83	1.50	1.50			

SEZIONE N. : 826
 QT. PROGETTO : 8.57
 DIST.PROG. : 14+000.00
 DIST.PREC. : 20.00
 DIST.SUCC. : 20.00

SEZIONE N. : 144
 QT. PROGETTO : 7.50
 DIST.PROG. : 2+372.52



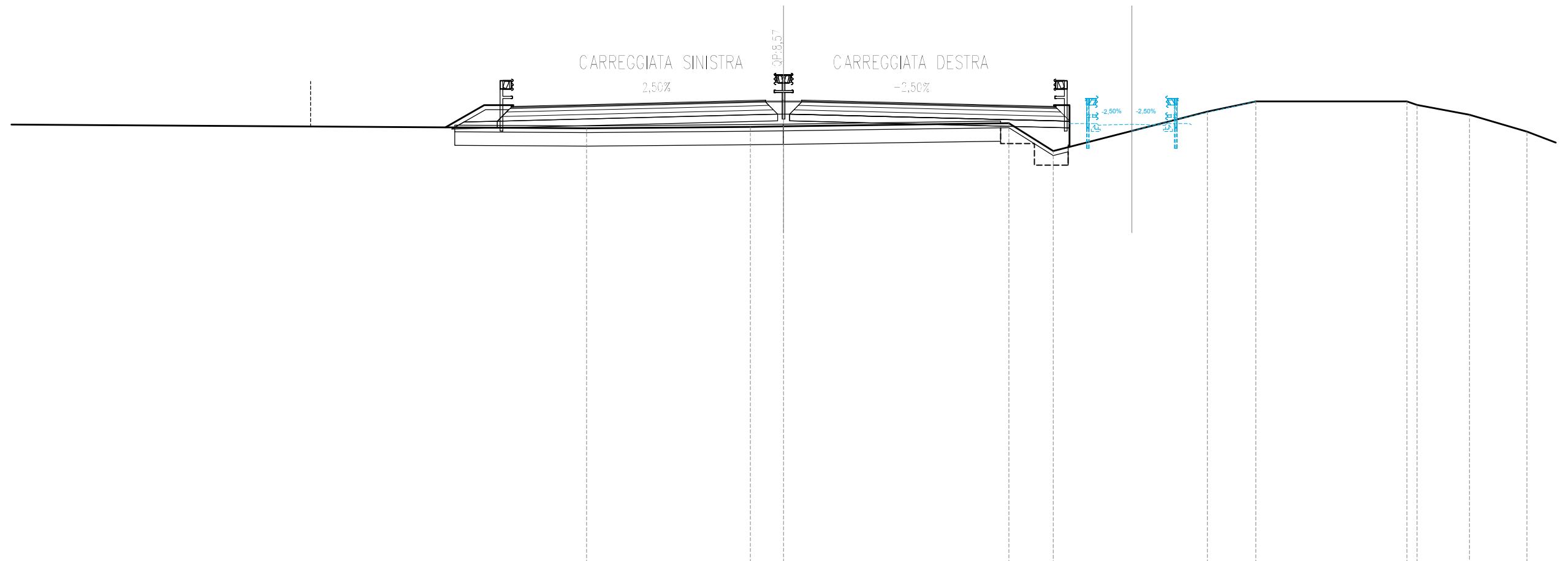
SCALA 1:200

Q.T.RIF. -12.000

QUOTE TERRENO		7.24		7.35		7.46	6.34	6.87		8.54		8.53		7.38
DIST.PARZIALI TERRENO	38.41		10.27		10.17	1.79	2.49	6.54		6.67		4.53		2.24
QUOTE PROGETTO		8.31	8.38	8.48	8.57 0.70 8.59 0.80 8.57 0.80 8.59 0.70 8.57	8.48	8.38	8.31	7.46 7.50 7.46					
DIST.PARZIALI PROGETTO		3.00	3.75	3.75	0.70 0.80 0.70	3.75	3.75	3.00	1.90 1.50 1.50					

SEZIONE N. : 827
 QT. PROGETTO : 8.57
 DIST.PROG. : 14+020.00
 DIST.PREC. : 20.00
 DIST.SUCC. : 20.00

SEZIONE N. : 145
 QT. PROGETTO : 7.51
 DIST.PROG. : 2+392.52



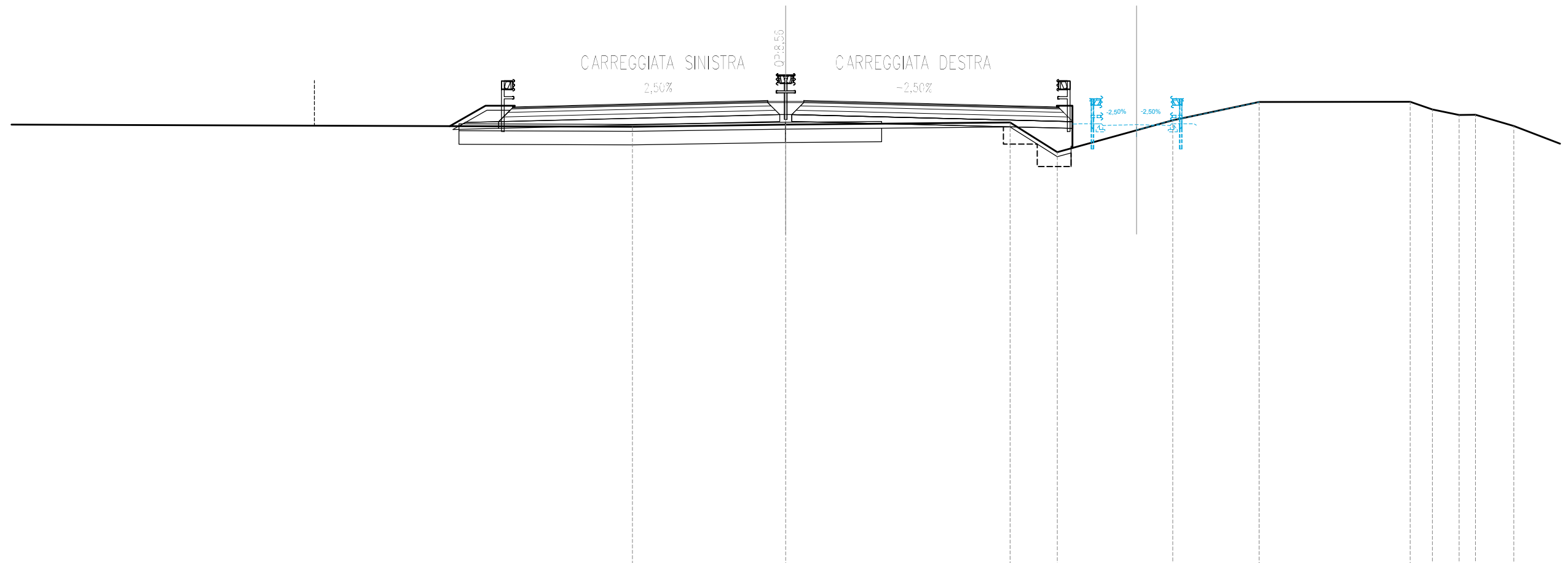
SCALA 1:200

Q.T.RIF. -12.000

QUOTE TERRENO			7.33		7.39	7.41			7.56	6.32		8.07	8.53		8.52	8.37	7.93	7.18
DIST.PARZIALI TERRENO	41.25			7.28	1.47		10.01		1.97		6.85	2.15		6.71		2.33	2.55	1.39
QUOTE PROGETTO		8.30	8.38	8.47	8.57	8.58	8.56	8.58	8.57	8.47	8.38	8.30	7.47	7.51	7.47			
DIST.PARZIALI PROGETTO		3.00	3.75	3.75	0.70	0.80	0.80	0.70	3.75	3.75	3.00	1.97	1.50	1.50				

SEZIONE N. : 828
 QT. PROGETTO : 8.56
 DIST.PROG. : 14+040.00
 DIST.PREC. : 20.00
 DIST.SUCC. : 20.00

SEZIONE N. : 146
 QT. PROGETTO : 7.51
 DIST.PROG. : 2+412.52



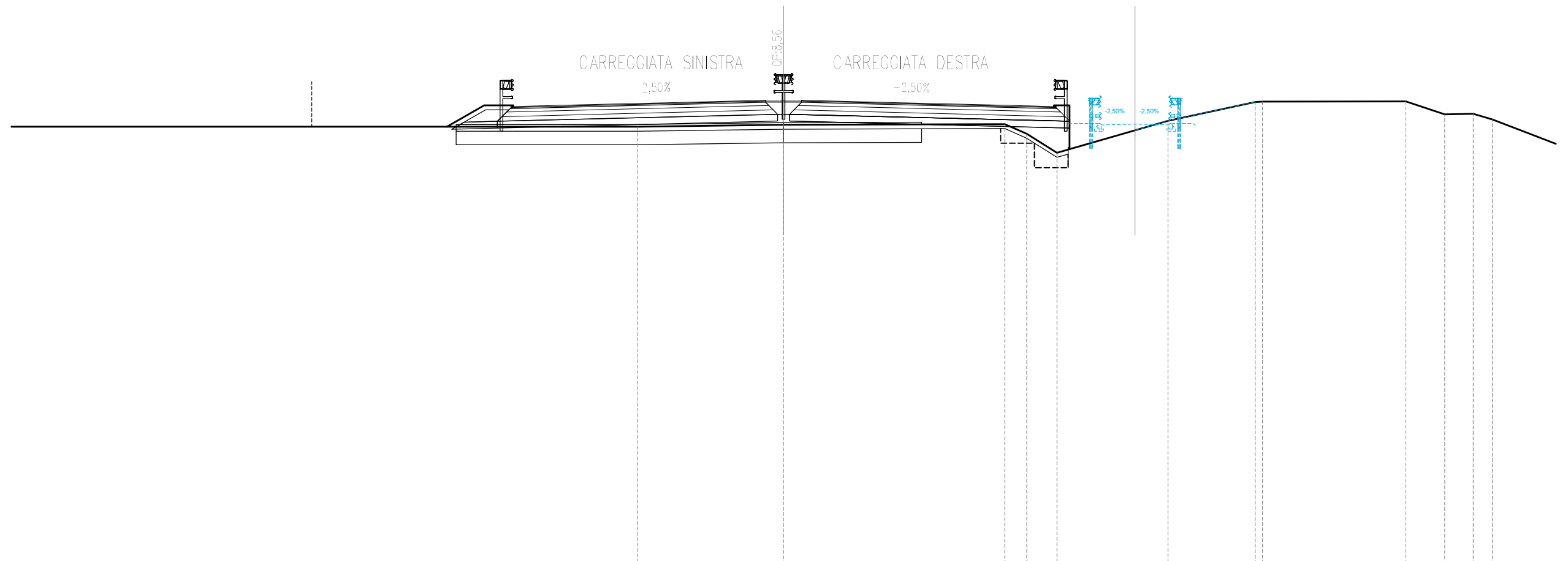
SCALA 1:200

QT.RIF. -12.000

QUOTE TERRENO				7.42		7.52			7.61	6.29		7.71		8.51		8.52	8.18	7.94	7.95	7.45
DIST.PARZIALI TERRENO	43.21				6.79			9.94		2.09	5.11	3.82		6.70		0.98	1.18	0.72	1.70	2.14
QUOTE PROGETTO		8.30	8.37	8.47		8.56	8.58	8.56	8.58	8.56		8.47	8.37	8.30	7.47	7.51	7.47			
DIST.PARZIALI PROGETTO		3.00	3.75	3.75		0.70	0.80	0.80	0.70	3.75	3.75	3.00	2.04	1.50	1.50					

SEZIONE N. : 829
 QT. PROGETTO : 8.56
 DIST.PROG. : 14+060.00
 DIST.PREC. : 20.00
 DIST.SUCC. : 20.00

SEZIONE N. : 147
 QT. PROGETTO : 7.51
 DIST.PROG. : 2+432.52



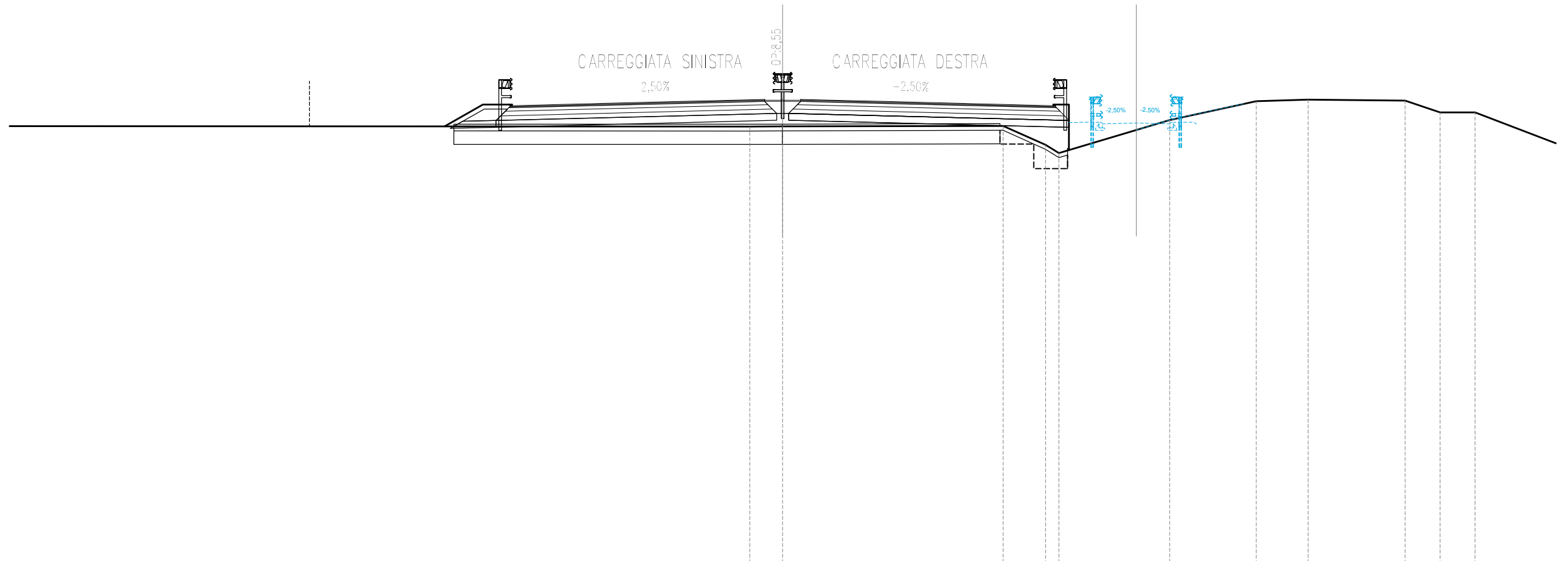
SCALA 1:200

QT.RIF. -12.000

QUOTE TERRENO				7.40		7.48			7.52	7.08	6.24		7.66	8.50	8.51		8.52	7.95	7.97	7.72
DIST.PARZIALI TERRENO	34.75				6.47			9.82	0.98	1.34	4.93	3.88		6.37		1.73	1.26	0.85	2.89	
QUOTE PROGETTO		8.30	8.37	8.46		8.56	8.58	8.56	8.58	8.56		8.46	8.37	8.30	7.48	7.51	7.48			
DIST.PARZIALI PROGETTO		3.00	3.75	3.75		0.70	0.80	0.80	0.70	3.75	3.75	3.00	2.11	1.50	1.50					

SEZIONE N. : 830
 QT. PROGETTO : 8.55
 DIST.PROG. : 14+080.00
 DIST.PREC. : 20.00
 DIST.SUCC. : 20.00

SEZIONE N. : 148
 QT. PROGETTO : 7.52
 DIST.PROG. : 2+452.52



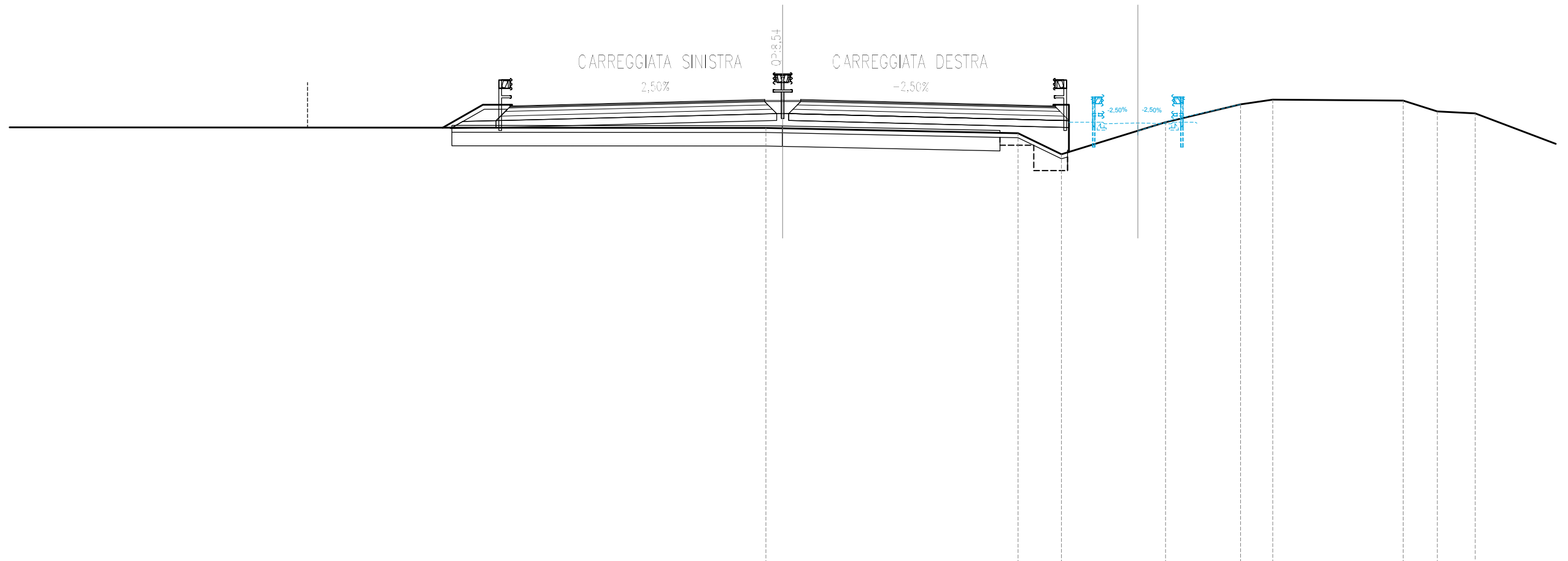
SCALA 1:200

QT.RIF. -12.000

QUOTE TERRENO					7.37	7.37			7.39	6.56	6.18		7.65	8.49	8.56		8.52	7.99	7.99
DIST.PARZIALI TERRENO	48.54				1.46		9.78		1.89	0.59		4.92	3.84	2.30	4.31		1.55	1.55	3.64
QUOTE PROGETTO		8.29	8.37	8.46	8.55	8.57	8.55	8.57	8.55	8.46	8.37	8.29	7.48	7.52	7.48				
DIST.PARZIALI PROGETTO		3.00	3.75	3.75	0.70	0.80	0.80	0.70	3.75	3.75	3.00	2.19	1.50	1.50					

SEZIONE N. : 831
 QT. PROGETTO : 8.54
 DIST.PROG. : 14+100.00
 DIST.PREC. : 20.00
 DIST.SUCC. : 20.00

SEZIONE N. : 149
 QT. PROGETTO : 7.52
 DIST.PROG. : 2+472.52



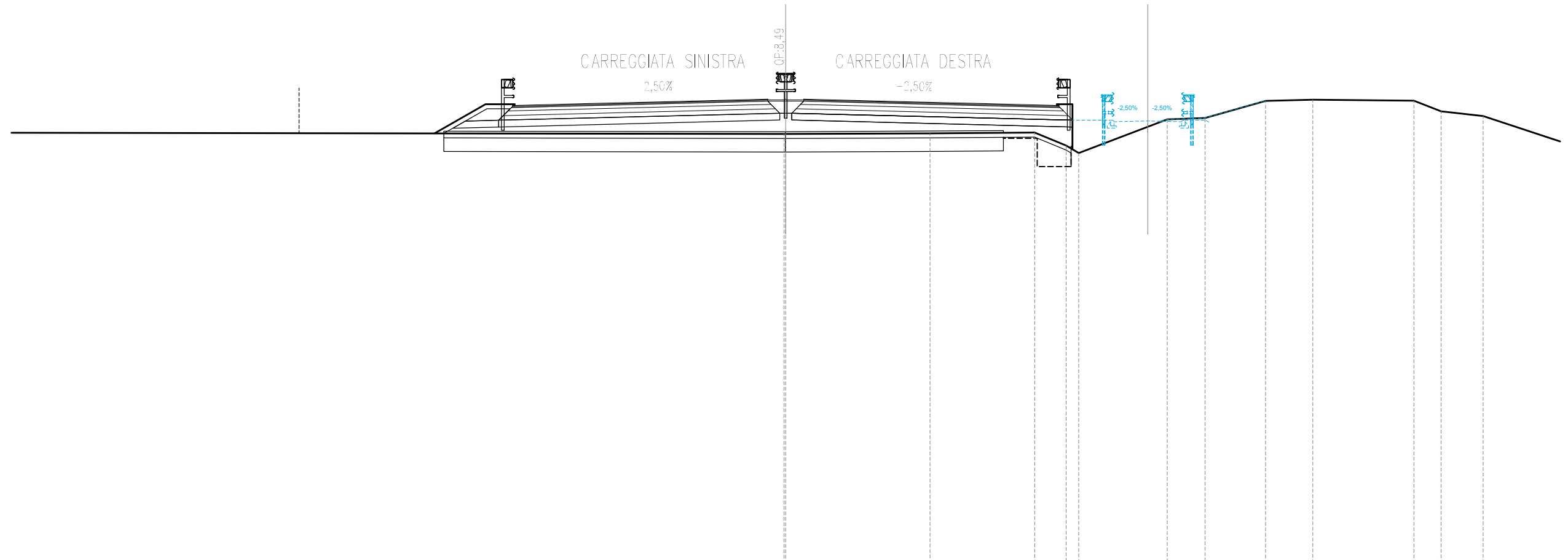
SCALA 1:200

QT.RIF. -12.000

QUOTE TERRENO						7.30	7.29			7.07	6.13		7.55	8.35	8.56		8.51	8.04	7.94
DIST.PARZIALI TERRENO	38.63					0.75		10.45		1.93	4.62	3.33	1.43	5.78			1.51	1.69	3.61
QUOTE PROGETTO		8.28	8.36	8.45	8.54	8.56	8.54	8.56	8.45	8.36	8.28	7.49	7.52	7.49					
DIST.PARZIALI PROGETTO		3.00	3.75	3.75	0.70	0.80	0.80	0.70	3.75	3.75	3.00	2.26	1.50	1.50					

SEZIONE N. : 835
 QT. PROGETTO : 8.49
 DIST.PROG. : 14+180.00
 DIST.PREC. : 20.00
 DIST.SUCC. : 20.00

SEZIONE N. : 153
 QT. PROGETTO : 7.54
 DIST.PROG. : 2+552.52



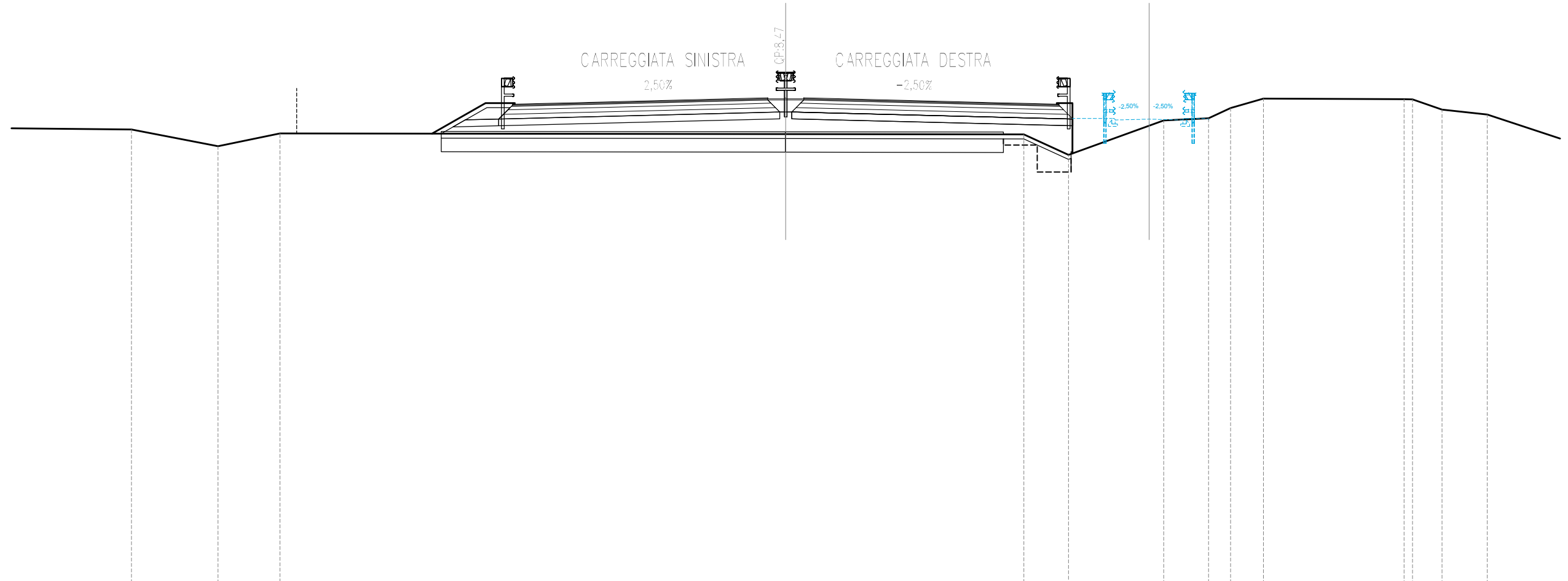
SCALA 1:200

Q.T.RIF. -12.000

QUOTE TERRENO						6.96	6.96		6.99		7.02	6.45	6.12	7.61	7.67	8.42	8.48		8.44	7.96	7.76
DIST.PARZIALI TERRENO	45.97							6.39		4.63	1.40	0.55	3.92	1.67	2.68	2.10	4.48	1.20	1.87	3.66	
QUOTE PROGETTO		8.23	8.30	8.40	8.49	8.51	8.49	8.51	8.49	8.40	8.30	8.23	7.50	7.54	7.50						
DIST.PARZIALI PROGETTO		3.00	3.75	3.75	0.70	0.80	0.80	0.70	3.75	3.75	3.00	2.54	1.50	1.50							

SEZIONE N. : 836
 QT. PROGETTO : 8.47
 DIST.PROG. : 14+200.00
 DIST.PREC. : 20.00
 DIST.SUCC. : 20.00

SEZIONE N. : 154
 QT. PROGETTO : 7.54
 DIST.PROG. : 2+572.53



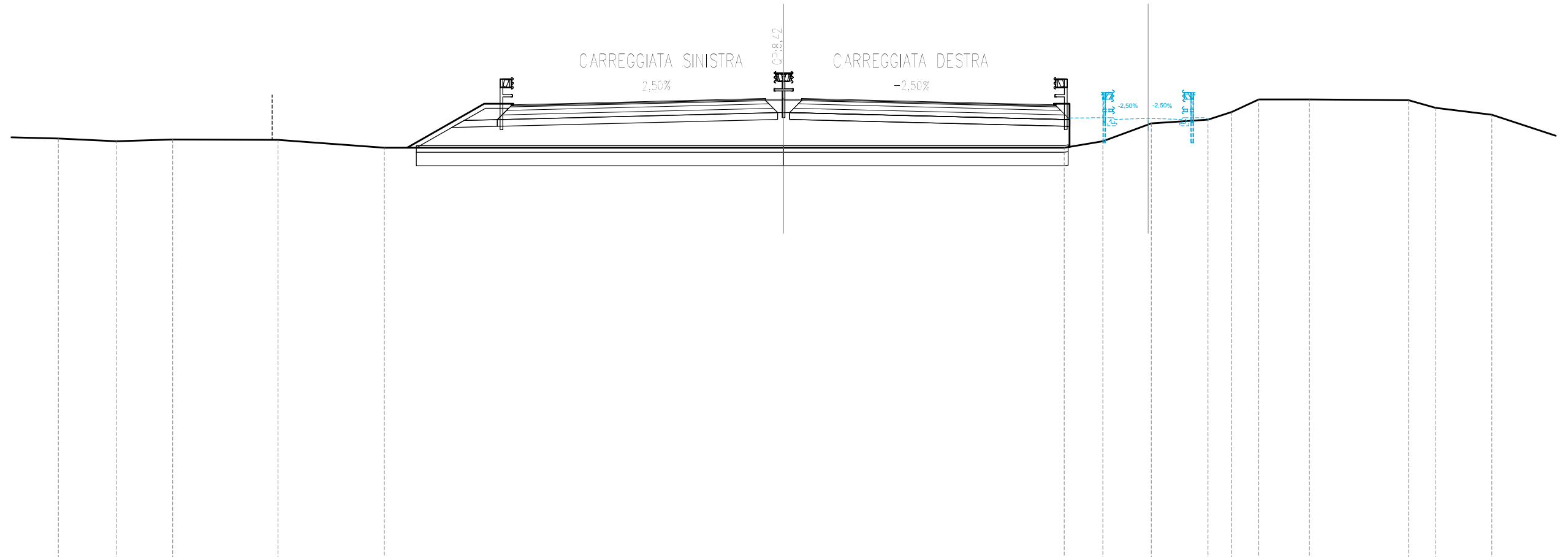
SCALA 1:200

QT.RIF. -13.000

QUOTE TERRENO	7.09	6.34	6.91				6.88			6.87	5.96		7.49	7.58	8.04	8.45		8.43	8.42	7.97	7.75
DIST.PARZIALI TERRENO	3.83	2.74		22.41				10.55		1.98	4.22	1.98	0.98	1.45	6.24			1.31	2.01	3.61	
QUOTE PROGETTO				8.21	8.28	8.38	8.47	8.49	8.47	8.49	8.47	8.38	8.28	8.21	7.51	7.54	7.51				
DIST.PARZIALI PROGETTO				3.00	3.75	3.75	0.70	0.80	0.80	0.70	3.75	3.75	3.00	2.59	1.50	1.50					

SEZIONE N. : 838
 QT. PROGETTO : 8.42
 DIST.PROG. : 14+240.00
 DIST.PREC. : 20.00
 DIST.SUCC. : 20.00

SEZIONE N. : 156
 QT. PROGETTO : 7.55
 DIST.PROG. : 2+612.53



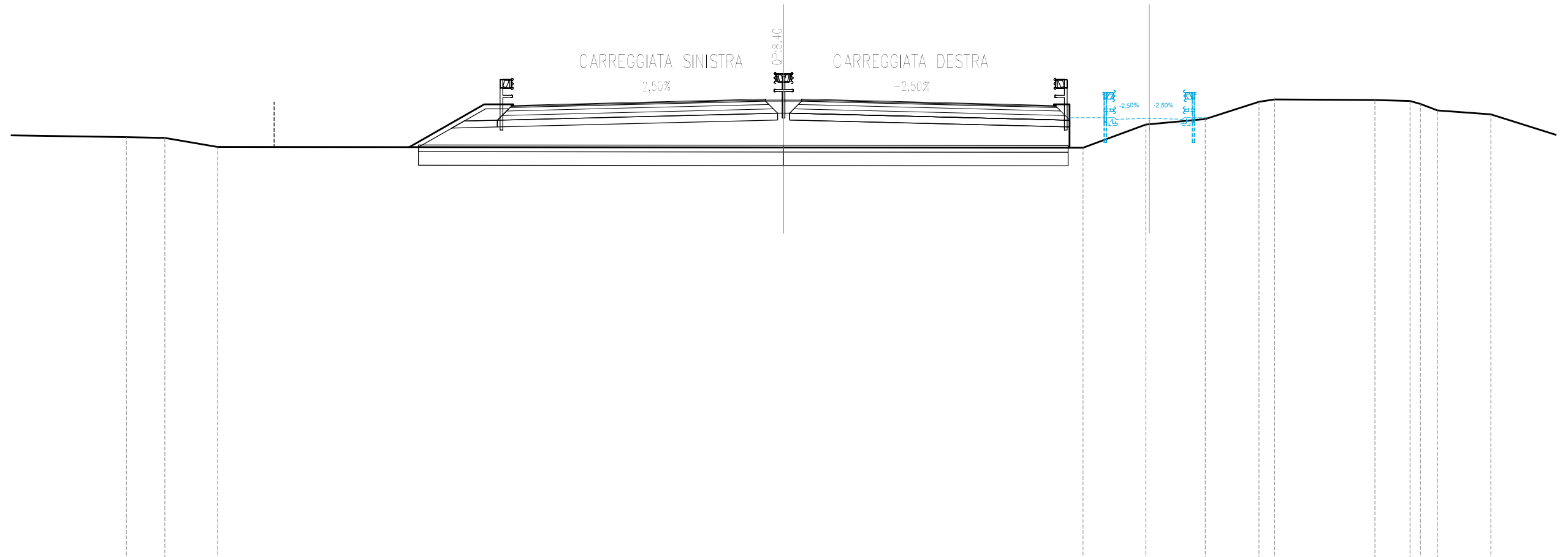
SCALA 1:200

Q.T.RIF. -12.000

QUOTE TERRENO	6.67	6.55	6.62	6.60	6.25	6.25	6.25	6.25	6.55	7.33	7.50	7.84	8.40	8.40	8.36	8.03	7.72			
DIST.PARZIALI TERRENO	2.57	2.51	4.68	4.72	17.74	12.47	1.71	2.15	2.52	1.05	1.20	2.25	4.41	1.20	2.49	3.51				
QUOTE PROGETTO					8.16	8.24	8.33	8.42	8.44	8.42	8.44	8.42	8.44	8.42	8.33	8.24	8.16	7.52	7.55	7.52
DIST.PARZIALI PROGETTO					3.00	3.75	3.75	0.70	0.80	0.80	0.70	3.75	3.75	3.00	2.70	1.50	1.50			

SEZIONE N. : 839
 QT. PROGETTO : 8.40
 DIST.PROG. : 14+260.00
 DIST.PREC. : 20.00
 DIST.SUCC. : 20.00

SEZIONE N. : 157
 QT. PROGETTO : 7.56
 DIST.PROG. : 2+632.53



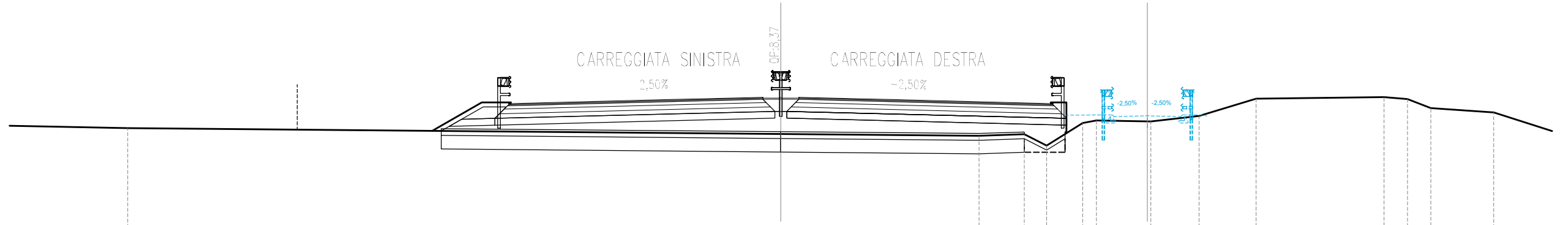
SCALA 1:200

Q.T.RIF. -12.000

QUOTE TERRENO	6.73	6.69	6.29					6.27				6.25	7.28	7.53	8.30	8.40		8.37	8.33	8.20	7.91		7.74
DIST.PARZIALI TERRENO	1.71	2.35		25.14					13.30				2.79	2.64	2.39	0.70	4.45	1.56	0.76	2.37		3.70	
QUOTE PROGETTO				8.13	8.21	8.30	8.40	8.41	8.40	8.41	8.40	8.30	8.21	8.13	7.52	7.56	7.52						
DIST.PARZIALI PROGETTO				3.00	3.75	3.75	0.70	0.80	0.80	0.70	3.75	3.75	3.00	2.75	1.50	1.50							

SEZIONE N. : 840
 QT. PROGETTO : 8.37
 DIST.PROG. : 14+280.00
 DIST.PREC. : 20.00
 DIST.SUCC. : 20.00

SEZIONE N. : 158
 QT. PROGETTO : 7.56
 DIST.PROG. : 2+652.53



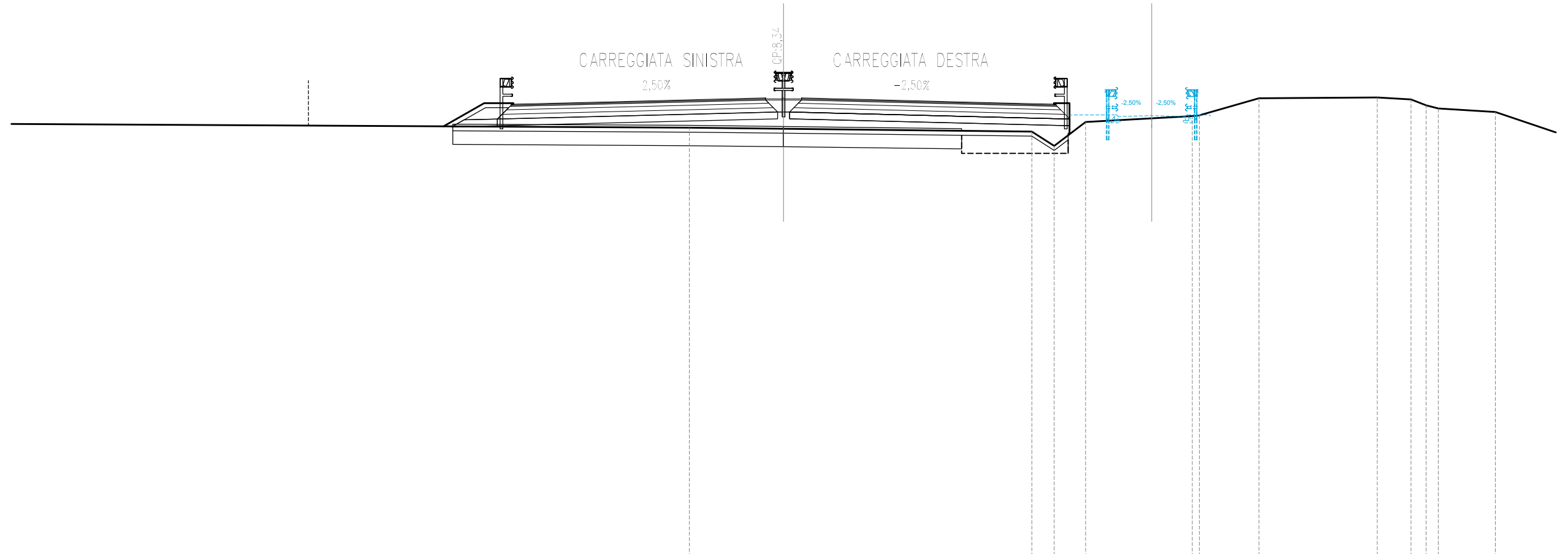
SCALA 1:200

Q.T.RIF. -12.000

QUOTE TERRENO	7.02					6.75			6.68	6.74	6.24	7.24	7.35	7.31	7.55	8.32		8.39	8.30	7.90	7.72				
DIST.PARZIALI TERRENO		29.05						8.82					2.01	0.99	1.60	0.61	2.42	2.14	2.54	5.69		1.04	1.04	2.80	3.43
QUOTE PROGETTO		8.11	8.18	8.27	8.37	8.39	8.37	8.39	8.37	8.27	8.18	8.11	7.52	7.56	7.52										
DIST.PARZIALI PROGETTO		3.00	3.75	3.75	0.70	0.80	0.80	0.70	3.75	3.75	3.00	2.80	1.50	1.50											

SEZIONE N. : 841
 QT. PROGETTO : 8.34
 DIST.PROG. : 14+300.00
 DIST.PREC. : 20.00
 DIST.SUCC. : 20.00

SEZIONE N. : 159
 QT. PROGETTO : 7.57
 DIST.PROG. : 2+672.53



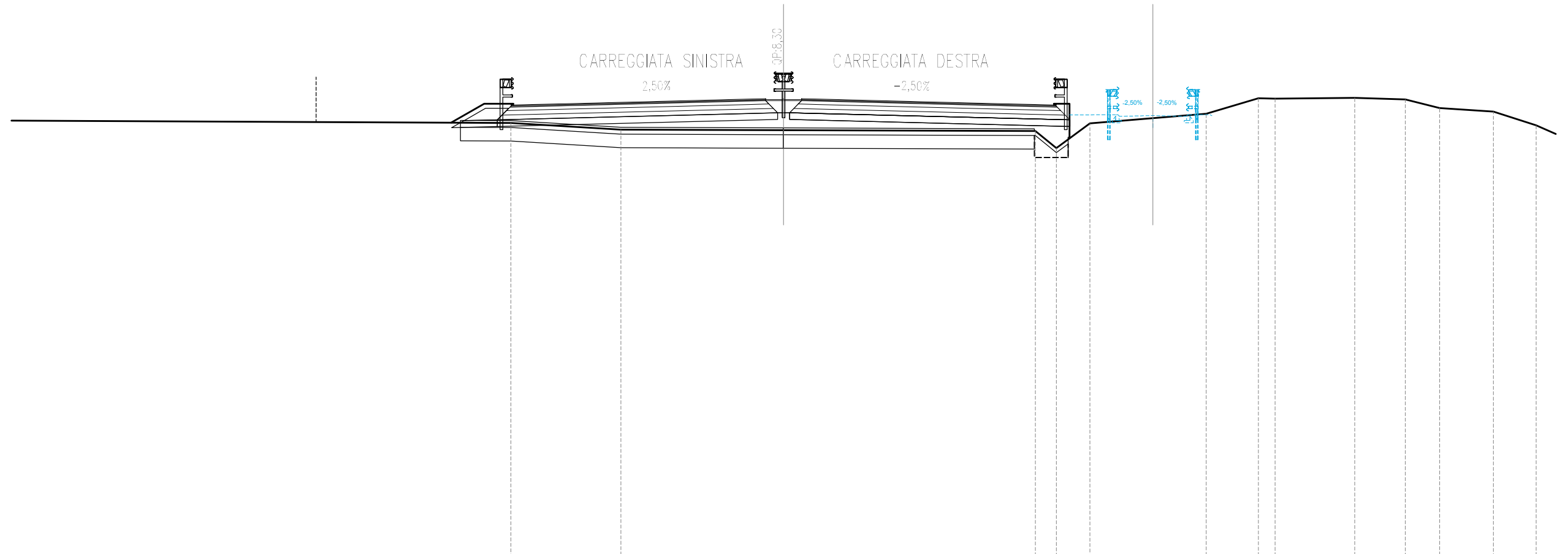
SCALA 1:200

QT.RIF. -12.000

QUOTE TERRENO				7.03		6.98			6.86	6.22	7.28		7.55	7.58	8.34		8.37	8.28	8.03	7.89		7.73
DIST.PARZIALI TERRENO	32.25				4.18			11.03		0.99	1.39	4.75		2.65	5.25	1.50	0.67	0.34	2.54		3.15	
QUOTE PROGETTO		8.07	8.15	8.24		8.34	8.35	8.34	8.35	8.34		8.24	8.15	8.07		7.53	7.57	7.53				
DIST.PARZIALI PROGETTO		3.00	3.75	3.75		0.70	0.80	0.80	0.70	3.75	3.75	3.00	2.85	1.50	1.50							

SEZIONE N. : 842
 QT. PROGETTO : 8.30
 DIST.PROG. : 14+320.00
 DIST.PREC. : 20.00
 DIST.SUCC. : 20.00

SEZIONE N. : 160
 QT. PROGETTO : 7.57
 DIST.PROG. : 2+692.53



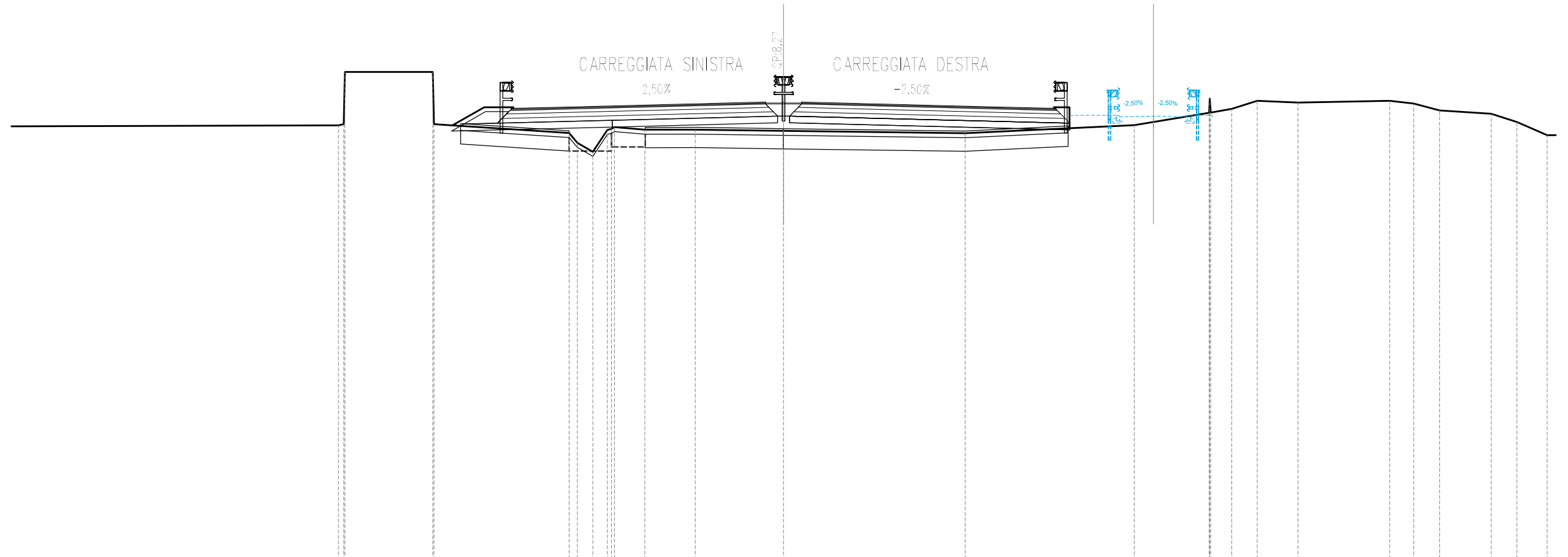
SCALA 1:200

Q.T.RIF. -12.000

QUOTE TERRENO		7.24	6.95		6.92		6.88	6.12	7.22		7.65	8.34	8.33	8.36	8.29	7.91	7.75	7.14
DIST.PARZIALI TERRENO	32.96	4.89		7.23		11.18	0.93	1.49	5.17	2.32	0.74	3.53	2.25	1.52	2.39	1.90	0.91	
QUOTE PROGETTO		8.04	8.12	8.21	8.30	8.32	8.30	8.32	8.30	8.21	8.12	8.04	7.53	7.57	7.53			
DIST.PARZIALI PROGETTO		3.00	3.75	3.75	0.70	0.80	0.80	0.70	3.75	3.75	3.00	2.90	1.50	1.50				

SEZIONE N. : 843
 QT. PROGETTO : 8.27
 DIST.PROG. : 14+340.00
 DIST.PREC. : 20.00
 DIST.SUCC. : 20.00

SEZIONE N. : 161
 QT. PROGETTO : 7.66
 DIST.PROG. : 2+712.55



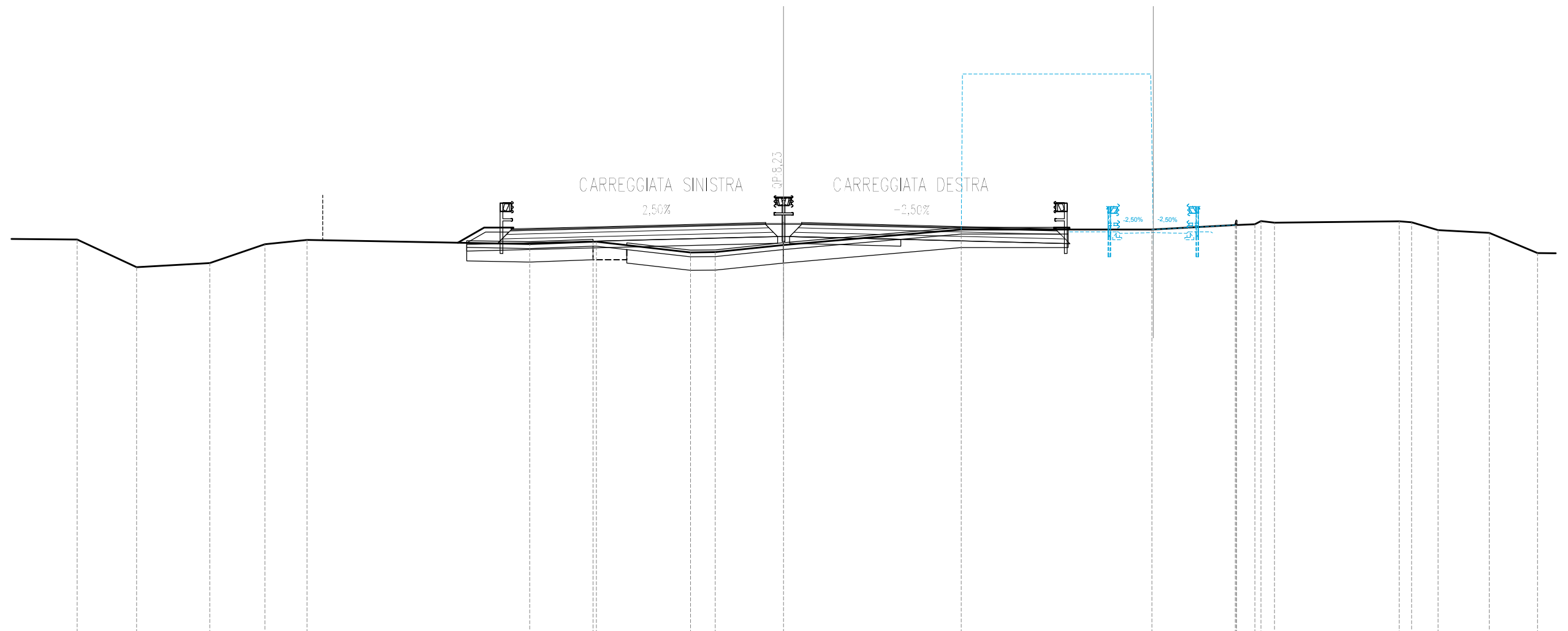
SCALA 1:200

QT.RIF. -12.000

QUOTE TERRENO		7.25 7.30 9.62	9.62 7.30	6.91 6.48 6.08	7.05 7.09 7.17 7.06	7.06	7.00	6.90	7.26	7.81 8.44 7.81 7.98 8.34	8.26	8.34	8.21	7.91	7.77	7.40	6.81		
DIST.PARZIALI TERRENO	18.98	3.91	6.00	0.69 0.64	1.35	2.24	3.93	8.06	7.52	3.33	0.93	1.14	1.81	4.06	1.08	1.15	2.29	1.14	1.33
QUOTE PROGETTO			8.01	8.08	8.17	8.27 8.29 8.27 8.29 8.27	8.17	8.08	8.01	7.63	7.66	7.63							
DIST.PARZIALI PROGETTO			3.00	3.75	3.75	0.70 0.80 0.80 0.70	3.75	3.75	3.00	2.93	1.50	1.50							

SEZIONE N. : 844
 QT. PROGETTO : 8.23
 DIST.PROG. : 14+360.00
 DIST.PREC. : 20.00
 DIST.SUCC. : 20.00

SEZIONE N. : 162
 QT. PROGETTO : 7.80
 DIST.PROG. : 2+732.56



SCALA 1:200

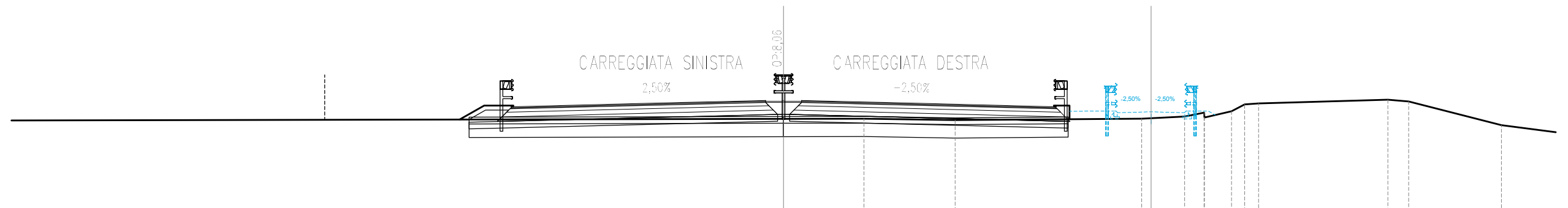
QT.RIF. -10.000

QUOTE TERRENO	7.49	6.26	6.44	7.28	7.47		7.29	7.40	6.92	6.93	7.25		7.93		7.93	8.14	8.33	8.14	8.17	8.31	8.24		8.30	8.25	7.91	7.78	6.89
DIST.PARZIALI TERRENO	2.64	3.25	2.45	1.87		9.89	2.81	4.18	1.10	3.04		7.89		8.47		3.70	0.82	0.60		5.54		0.55	1.17	2.28	2.14	2.40	
QUOTE PROGETTO							7.97	8.04	8.14		8.23	8.25	8.23	8.25	8.23		8.14		8.04	7.97		7.76	7.80	7.76			
DIST.PARZIALI PROGETTO							3.00	3.75	3.75		0.70	0.80	0.80	0.70	3.75	3.75	3.00	2.92	1.50	1.50							

SEZIONE N. : 11
 QT. PROGETTO : 6.97
 DIST.PROG. : 0+123.03

SEZIONE N. : 848
 QT. PROGETTO : 8.06
 DIST.PROG. : 14+440.00
 DIST.PREC. : 20.00
 DIST.SUCC. : 20.00

SEZIONE N. : 166
 QT. PROGETTO : 7.56
 DIST.PROG. : 2+812.56



SCALA 1:200

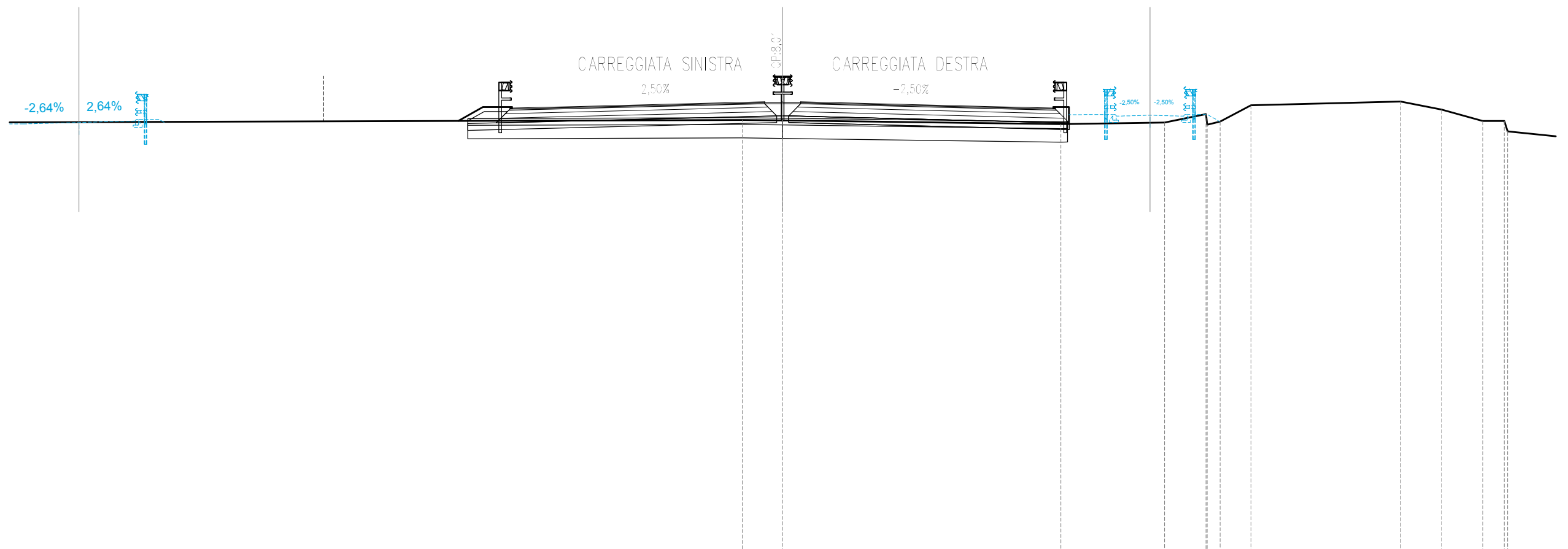
QT.RIF. -12.000

QUOTE TERRENO						7.25	7.26	7.19		7.26	7.36	7.53	7.59	7.90	7.94		8.11	8.02	6.97
DIST.PARZIALI TERRENO	43.05					3.57	4.05	8.29	1.91	0.86	1.20	0.58	0.62	5.74	0.93	4.12	3.97		
QUOTE PROGETTO		7.79	7.87	7.96	8.06	8.07	8.06	8.07	8.06	7.96	7.87	7.79	7.53	7.56	7.53				
DIST.PARZIALI PROGETTO	25.72	3.00	3.75	3.75	0.70	0.80	0.80	0.70	0.80	3.75	3.75	3.00	2.82	1.50	1.50				

SEZIONE N. : 12
 QT. PROGETTO : 7.11
 DIST.PROG. : 0+141.93

SEZIONE N. : 849
 QT. PROGETTO : 8.01
 DIST.PROG. : 14+460.00
 DIST.PREC. : 20.00
 DIST.SUCC. : 20.00

SEZIONE N. : 167
 QT. PROGETTO : 7.42
 DIST.PROG. : 2+832.56



SCALA 1:200

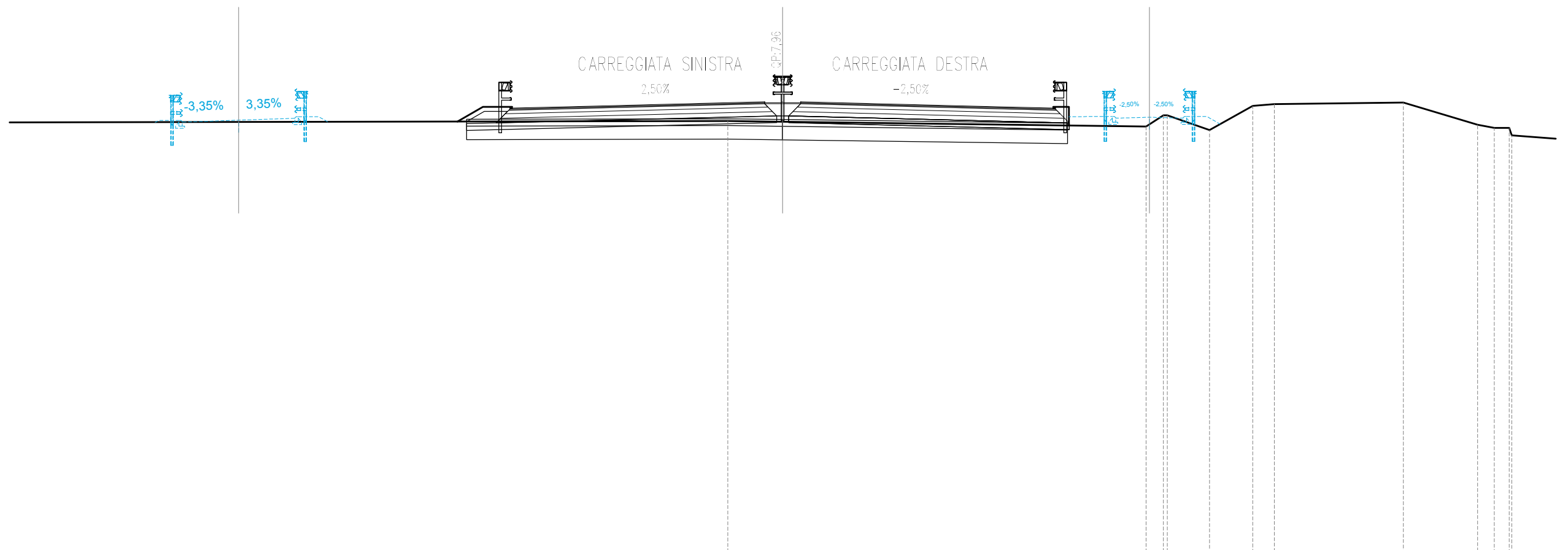
QT.RIF. -12.000

QUOTE TERRENO									7.22	7.19				7.03		7.10	7.47	7.01	7.14	7.87			8.03	7.68	7.17	7.17	6.71
DIST.PARZIALI TERRENO	48.21								1.79	12.34						4.61	1.83	0.58	1.36	6.64			1.82	1.82	0.95		4.51
QUOTE PROGETTO	7.04	7.11	7.17						7.74	7.82	7.91	8.01	8.02	8.01	8.02	8.01	7.91	7.82	7.74	7.39	7.42	7.39					
DIST.PARZIALI PROGETTO	2.50	2.50		16.72					3.00	3.75	3.75	0.70	0.80	0.80	0.70	3.75	3.75	3.00	2.80	1.50	1.50						

SEZIONE N. : 13
 Q.T. PROGETTO : 7.16
 DIST.PROG. : 0+160.29

SEZIONE N. : 850
 Q.T. PROGETTO : 7.96
 DIST.PROG. : 14+480.00
 DIST.PREC. : 20.00
 DIST.SUCC. : 20.00

SEZIONE N. : 168
 Q.T. PROGETTO : 7.28
 DIST.PROG. : 2+852.56



SCALA 1:200

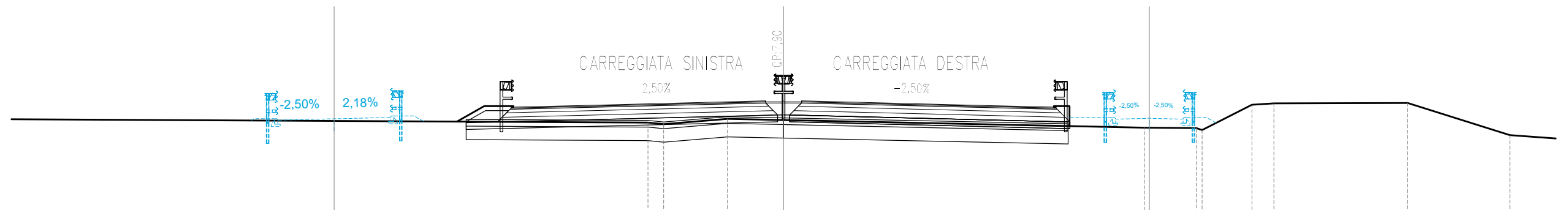
Q.T.RIF. -12.000

QUOTE TERRENO								7.12	7.09					6.87	7.37	7.38	6.72	7.79	7.87			7.94	6.95	6.81	6.81	6.48			
DIST.PARZIALI TERRENO	47.57							2.43		16.13											0.76	1.87	1.92	0.95	5.73	3.29	0.74	0.67	3.90
QUOTE PROGETTO	7.07	7.16	7.24				7.69	7.77	7.86	7.96	7.97	7.96	7.95	7.97	7.96	7.86	7.77	7.69	7.25	7.28	7.25								
DIST.PARZIALI PROGETTO	2.50	2.50		9.64	3.00	3.75	3.75	0.70	0.80	0.80	0.70	3.75	3.75	3.00	2.77	1.50	1.50												

SEZIONE N. : 14
 QT. PROGETTO : 7.12
 DIST.PROG. : 0+178.65

SEZIONE N. : 851
 QT. PROGETTO : 7.90
 DIST.PROG. : 14+500.00
 DIST.PREC. : 20.00
 DIST.SUCC. : 20.00

SEZIONE N. : 169
 QT. PROGETTO : 7.15
 DIST.PROG. : 2+872.56



SCALA 1:200

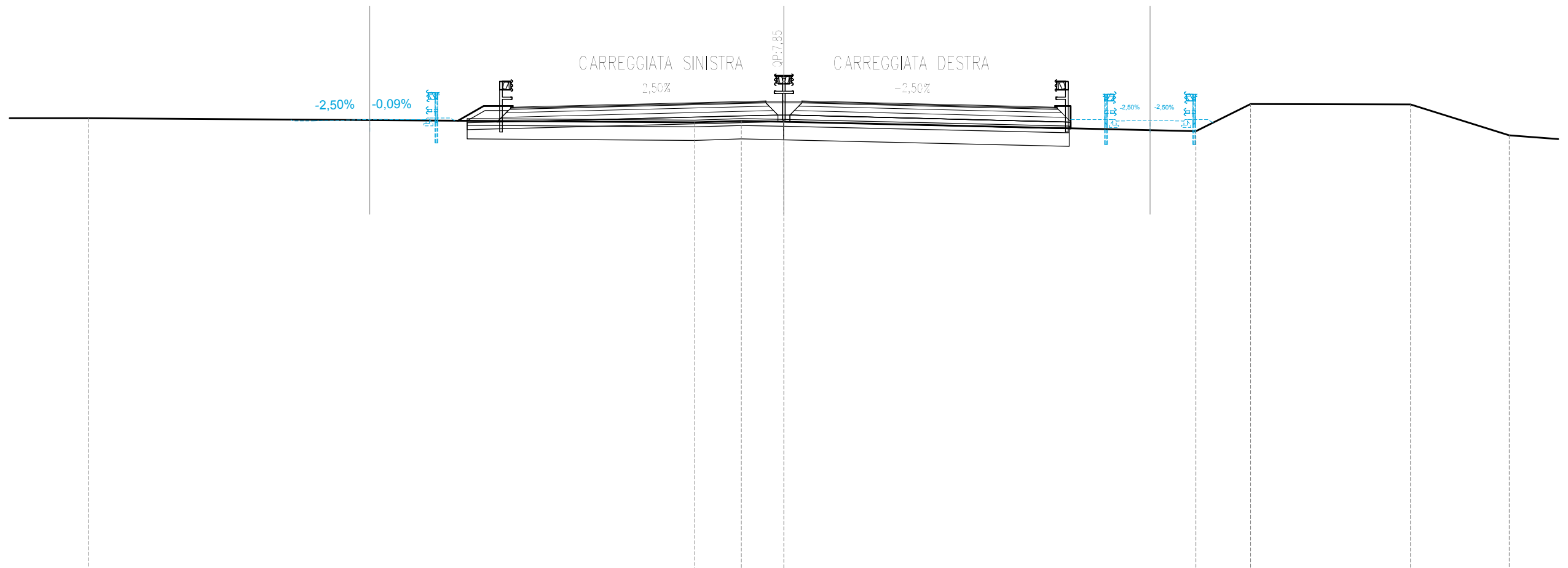
QT.RIF. -12.000

QUOTE TERRENO						6.95	6.88	7.12	7.06			6.73	6.71	6.62	7.75	7.81		7.82		6.40	
DIST.PARZIALI TERRENO	32.19					0.70	2.83	2.50		16.03			2.30	2.21	0.97	5.95		4.54		3.94	
QUOTE PROGETTO	7.06	7.12	7.18		7.64	7.71	7.81	7.90	7.92	7.90	7.90	7.92	7.90	7.81	7.71	7.64	7.11	7.15	7.11		
DIST.PARZIALI PROGETTO	2.50	2.50	5.46	3.00	3.75	3.75	0.70	0.80	0.80	0.70	3.75	3.75	3.00	2.75	1.50	1.50					

SEZIONE N. : 15
 QT. PROGETTO : 7.04
 DIST.PROG. : 0+197.70

SEZIONE N. : 852
 QT. PROGETTO : 7.85
 DIST.PROG. : 14+520.00
 DIST.PREC. : 20.00
 DIST.SUCC. : 20.00

SEZIONE N. : 170
 QT. PROGETTO : 7.01
 DIST.PROG. : 2+892.56



SCALA 1:200

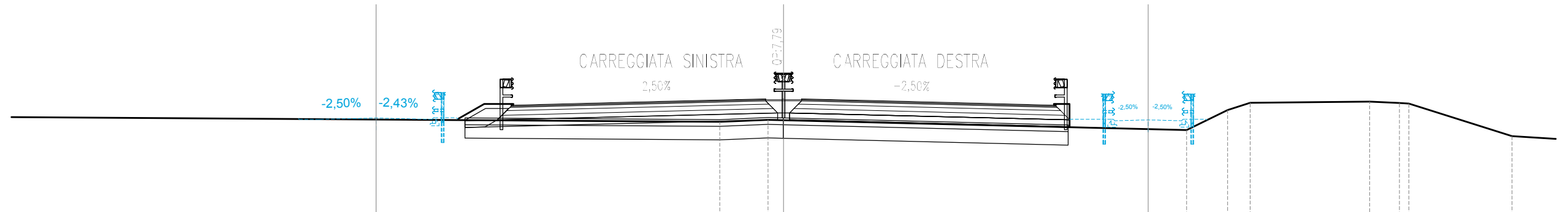
QT.RIF. -13.000

QUOTE TERRENO	7.09														6.91	6.98	6.94														6.52	7.72	7.71	6.33											
DIST.PARZIALI TERRENO	26.85														2.07	1.89	18.25														2.43	7.08	4.37	4.13											
QUOTE PROGETTO															6.98	7.04	7.04	7.58	7.66	7.75	7.85	7.86	7.85	7.84	7.86	7.85	7.75	7.66	7.58	6.97	7.01	6.97													
DIST.PARZIALI PROGETTO															2.50	2.50	3.85	3.00	3.75	3.75	0.70	0.80	0.80	0.70	0.70	3.75	3.75	3.00	2.72	1.50	1.50														

SEZIONE N. : 16
 QT. PROGETTO : 6.95
 DIST.PROG. : 0+217.37

SEZIONE N. : 853
 QT. PROGETTO : 7.79
 DIST.PROG. : 14+540.00
 DIST.PREC. : 20.00
 DIST.SUCC. : 20.00

SEZIONE N. : 171
 QT. PROGETTO : 6.87
 DIST.PROG. : 2+912.56



SCALA 1:200

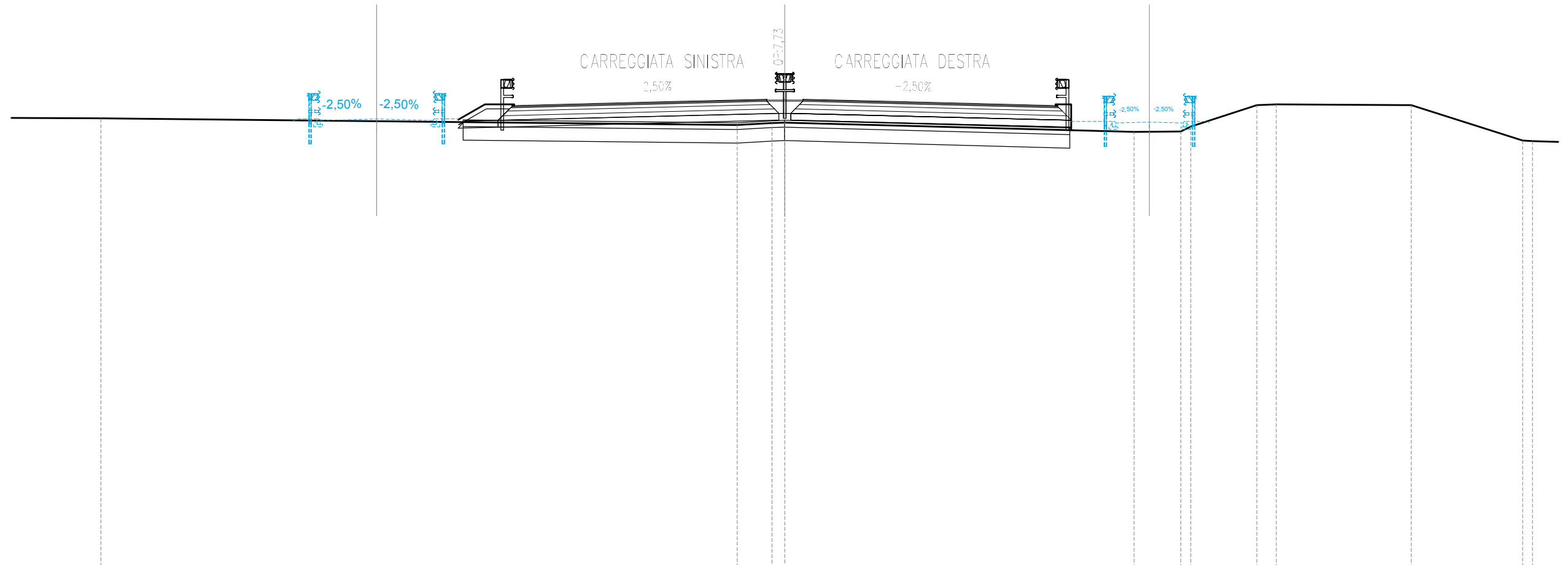
QT.RIF. -13.000

QUOTE TERRENO								6.78	6.87	6.85				6.41	7.31	7.63		7.68	7.62	7.59		6.15	
DIST.PARZIALI TERRENO		47.16						2.14	0.69		17.90				1.82	1.00		5.31	1.32		4.59	3.20	
QUOTE PROGETTO		6.89	6.95	6.89	7.52	7.60	7.69		7.79	7.80	7.79	7.79	7.80	7.79		7.69	7.60	7.52	6.83	6.87	6.83		
DIST.PARZIALI PROGETTO		2.50	2.50	3.60	3.00	3.75	3.75		0.70	0.80	0.80	0.70	3.75	3.75	3.00	2.70	1.50	1.50					

SEZIONE N. : 17
 QT. PROGETTO : 6.86
 DIST.PROG. : 0+237.37

SEZIONE N. : 854
 QT. PROGETTO : 7.73
 DIST.PROG. : 14+560.00
 DIST.PREC. : 20.00
 DIST.SUCC. : 20.00

SEZIONE N. : 172
 QT. PROGETTO : 6.73
 DIST.PROG. : 2+932.56



SCALA 1:200

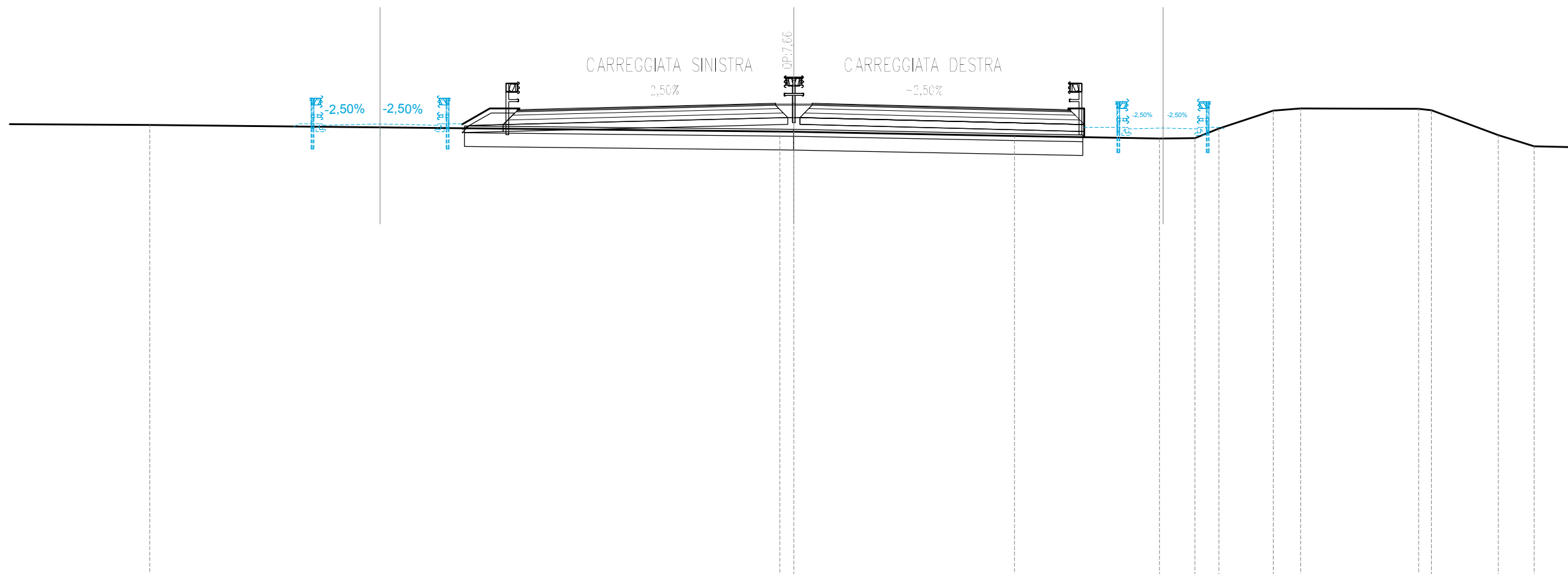
QT.RIF. -13.000

QUOTE TERRENO	6.89								6.60	6.68	6.71				6.30	6.31	6.53	7.48	7.51		7.48		5.91	5.89	
DIST.PARZIALI TERRENO		28.22							1.54	0.57	15.49							2.07	2.93	0.86	5.99		4.94	2.67	
QUOTE PROGETTO		6.80	6.86	6.80	7.46	7.54	7.63		7.73	7.74	7.73	7.73	7.74	7.73	7.63	7.54	7.46	6.69	6.73	6.69					
DIST.PARZIALI PROGETTO		2.50	2.50	3.60	3.00	3.75	3.75		0.70	0.80	0.80	0.70	0.70	3.75	3.75	3.00	2.67	1.50	1.50						

SEZIONE N. : 18
 QT. PROGETTO : 6.78
 DIST.PROG. : 0+257.37

SEZIONE N. : 855
 QT. PROGETTO : 7.66
 DIST.PROG. : 14+580.00
 DIST.PREC. : 20.00
 DIST.SUCC. : 20.00

SEZIONE N. : 173
 QT. PROGETTO : 6.60
 DIST.PROG. : 2+952.56



SCALA 1:200

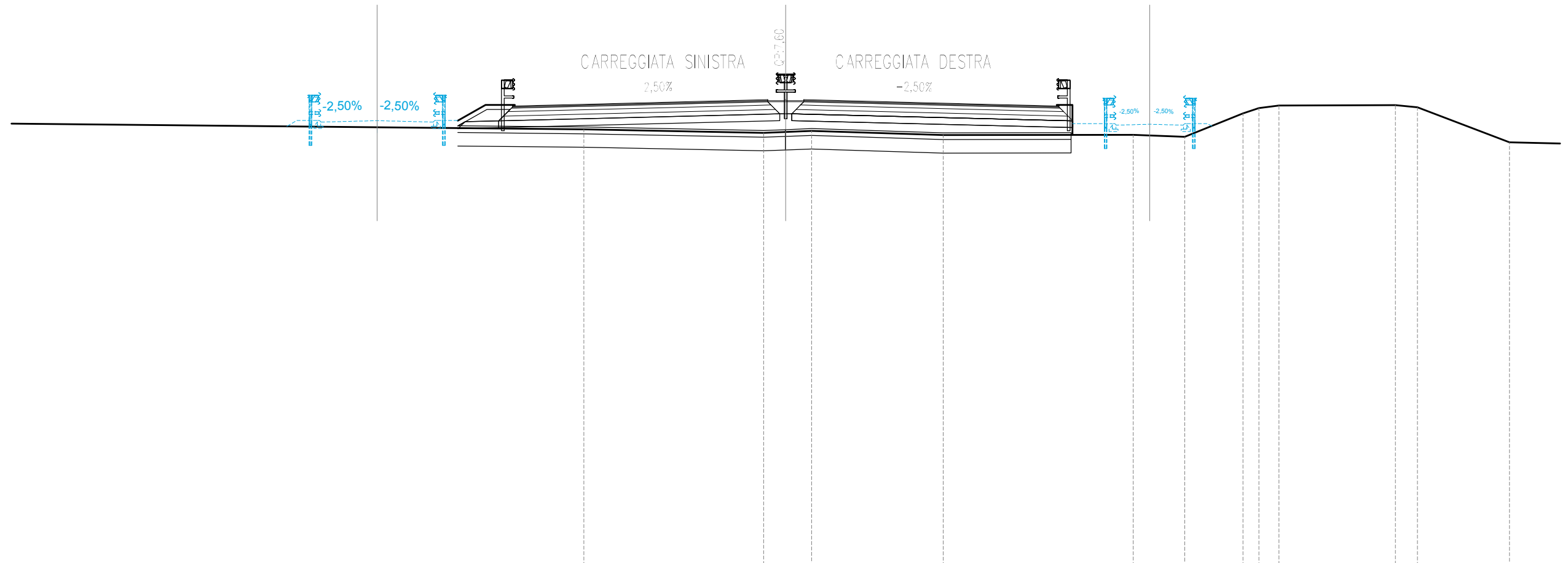
QT.RIF. -13.000

QUOTE TERRENO	6.73												6.25	6.13	6.15	6.58	7.35	7.45	7.43	7.38	6.29	5.80	
DIST.PARZIALI TERRENO	27.56												9.65	6.34	1.55	1.05	2.38	1.20	5.16	0.55	2.93	1.57	3.42
QUOTE PROGETTO		6.71	6.78	6.71	7.40	7.48	7.57	7.66	7.68	7.66	7.66	7.66	7.57	7.48	7.40	6.56	6.60	6.56					
DIST.PARZIALI PROGETTO		2.50	2.50	3.60	3.00	3.75	3.75	0.70	0.80	0.80	0.70	3.75	3.75	3.00	2.65	1.50	1.50						

SEZIONE N. : 19
 QT. PROGETTO : 6.69
 DIST.PROG. : 0+277.37

SEZIONE N. : 856
 QT. PROGETTO : 7.60
 DIST.PROG. : 14+600.00
 DIST.PREC. : 20.00
 DIST.SUCC. : 20.00

SEZIONE N. : 174
 QT. PROGETTO : 6.53
 DIST.PROG. : 2+972.56



SCALA 1:200

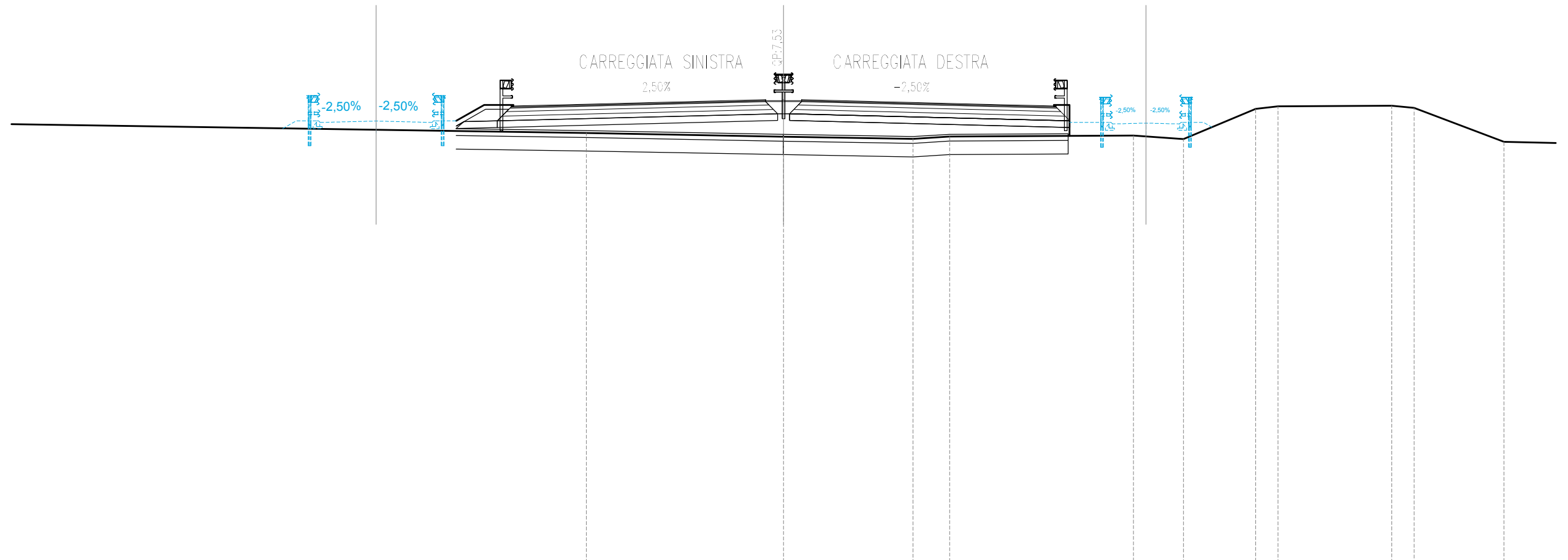
QT.RIF. -13.000

QUOTE TERRENO					6.31				6.15	6.19	6.23		6.05		6.06	5.97	7.01	7.24	7.36		7.37	7.27		5.73
DIST.PARZIALI TERRENO	41.06					7.97			0.98	1.14		5.83		8.42	2.28	2.58	0.70	0.89		5.16	0.98	4.08		3.70
QUOTE PROGETTO		6.62	6.69	6.62	7.34	7.41	7.50		7.60	7.62	7.60	7.60	7.50		7.41	7.34	6.49	6.53	6.49					
DIST.PARZIALI PROGETTO		2.50	2.50	3.60	3.00	3.75	3.75		0.70	0.80	0.80	0.70	3.75	3.75	3.00	2.62	1.50	1.50						

SEZIONE N. : 20
 QT. PROGETTO : 6.60
 DIST.PROG. : 0+297.37

SEZIONE N. : 857
 QT. PROGETTO : 7.53
 DIST.PROG. : 14+620.00
 DIST.PREC. : 20.00
 DIST.SUCC. : 20.00

SEZIONE N. : 175
 QT. PROGETTO : 6.51
 DIST.PROG. : 2+992.56



SCALA 1:200

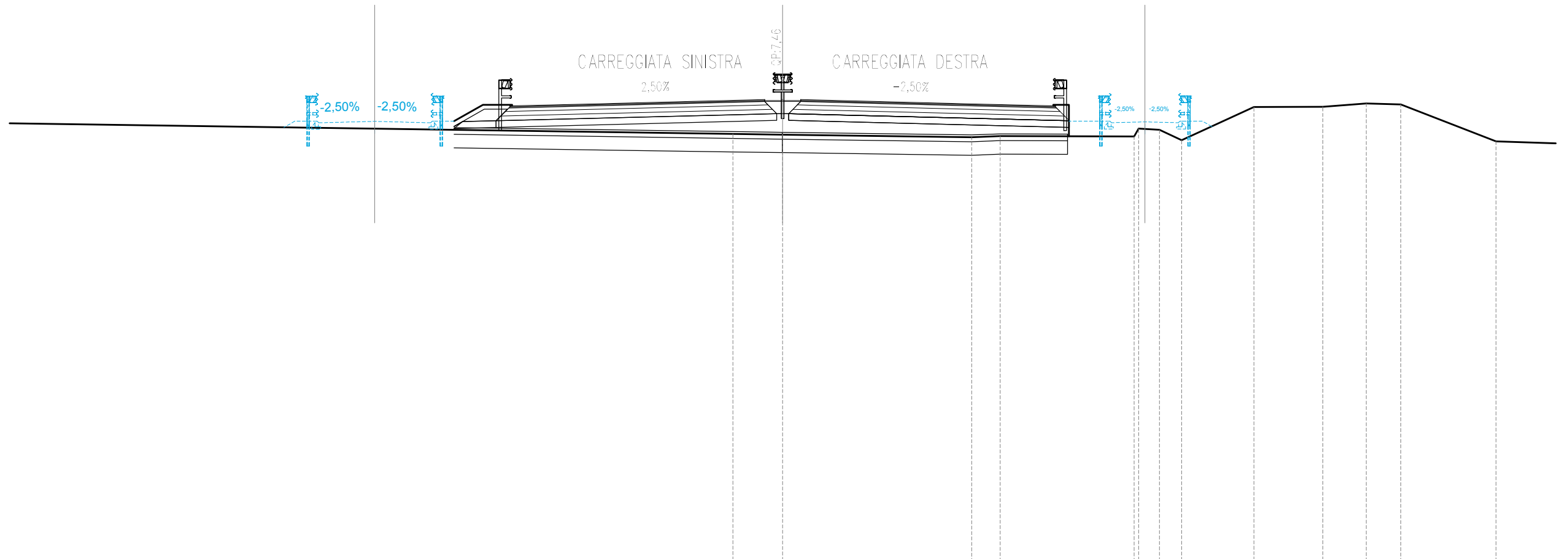
QT.RIF. -13.000

QUOTE TERRENO					6.07				5.91		5.81	5.91		5.95	5.80	7.14	7.25		7.28	7.18		5.67
DIST.PARZIALI TERRENO	41.24					8.76			5.75	1.63	8.17	2.22	3.21	0.99	5.06	0.99	3.99					
QUOTE PROGETTO		6.54	6.60	6.54	7.27	7.34	7.44	7.53	7.55	7.53	7.53	7.55	7.53	7.44	7.34	7.27	6.47	6.51	6.47			
DIST.PARZIALI PROGETTO		2.50	2.50	3.60	3.00	3.75	3.75	0.70	0.80	0.80	0.70	3.75	3.75	3.00	2.60	1.50	1.50					

SEZIONE N. : 21
 QT. PROGETTO : 6.51
 DIST.PROG. : 0+317.37

SEZIONE N. : 858
 QT. PROGETTO : 7.46
 DIST.PROG. : 14+640.00
 DIST.PREC. : 20.00
 DIST.SUCC. : 20.00

SEZIONE N. : 176
 QT. PROGETTO : 6.49
 DIST.PROG. : 3+012.56



SCALA 1:200

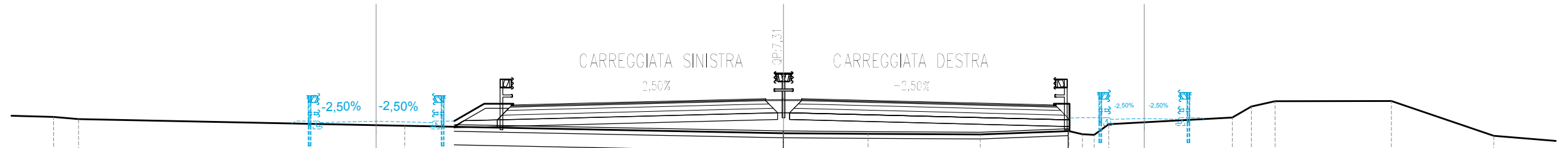
QT.RIF. -13.000

QUOTE TERRENO								5.95	5.92			5.81	5.85		5.84	6.13	5.67	7.15	7.15	7.30	7.26		5.63	
DIST.PARZIALI TERRENO	47.79							2.21		8.38		1.27		5.94	0.93	0.99	3.21	3.05	1.92	1.54	4.23	4.32		
QUOTE PROGETTO		6.45	6.51	6.45	7.20	7.27	7.37	7.46	7.48	7.46	7.46	7.46	7.48	7.46	7.37	7.27	7.20	6.45	6.49	6.45				
DIST.PARZIALI PROGETTO		2.50	2.50	3.60	3.00	3.75	3.75	0.70	0.80	0.80	0.70	3.75	3.75	3.00	2.57	1.50	1.50							

SEZIONE N. : 23
 QT. PROGETTO : 6.33
 DIST.PROG. : 0+357.37

SEZIONE N. : 860
 QT. PROGETTO : 7.31
 DIST.PROG. : 14+680.00
 DIST.PREC. : 20.00
 DIST.SUCC. : 20.00

SEZIONE N. : 178
 QT. PROGETTO : 6.45
 DIST.PROG. : 3+052.56



SCALA 1:200

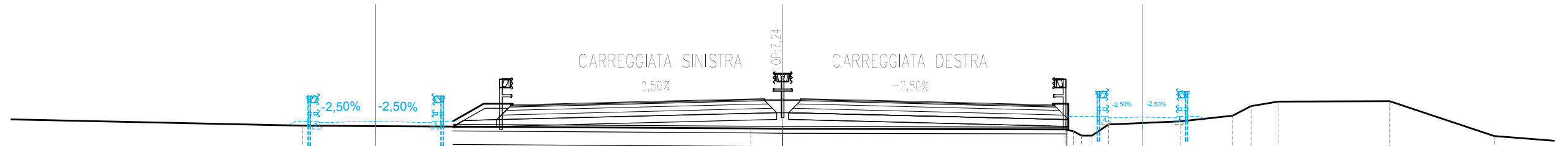
QT.RIF. -13.000

QUOTE TERRENO	6.52	6.42		6.13				5.80	5.77	5.74	5.90	5.76	5.73	6.19	6.49	6.98	7.22	7.22	5.68	
DIST.PARZIALI TERRENO	1.10		14.49				16.83		3.75	4.99	3.94	0.60	0.53	0.64	5.49	0.85	1.05	5.17	4.55	4.19
QUOTE PROGETTO			6.27	6.33	6.27	7.05	7.13	7.22	7.31	7.33	7.31	7.31	7.33	7.31	7.22	7.13	7.05	6.41	6.45	6.41
DIST.PARZIALI PROGETTO			2.50	2.50	3.60	3.00	3.75	3.75	0.70	0.80	0.80	0.70	0.70	0.70	3.75	3.75	3.00	2.52	1.50	1.50

SEZIONE N. : 24
 QT. PROGETTO : 6.24
 DIST.PROG. : 0+377.37

SEZIONE N. : 861
 QT. PROGETTO : 7.24
 DIST.PROG. : 14+700.00
 DIST.PREC. : 20.00
 DIST.SUCC. : 20.00

SEZIONE N. : 179
 QT. PROGETTO : 6.43
 DIST.PROG. : 3+072.56



SCALA 1:200

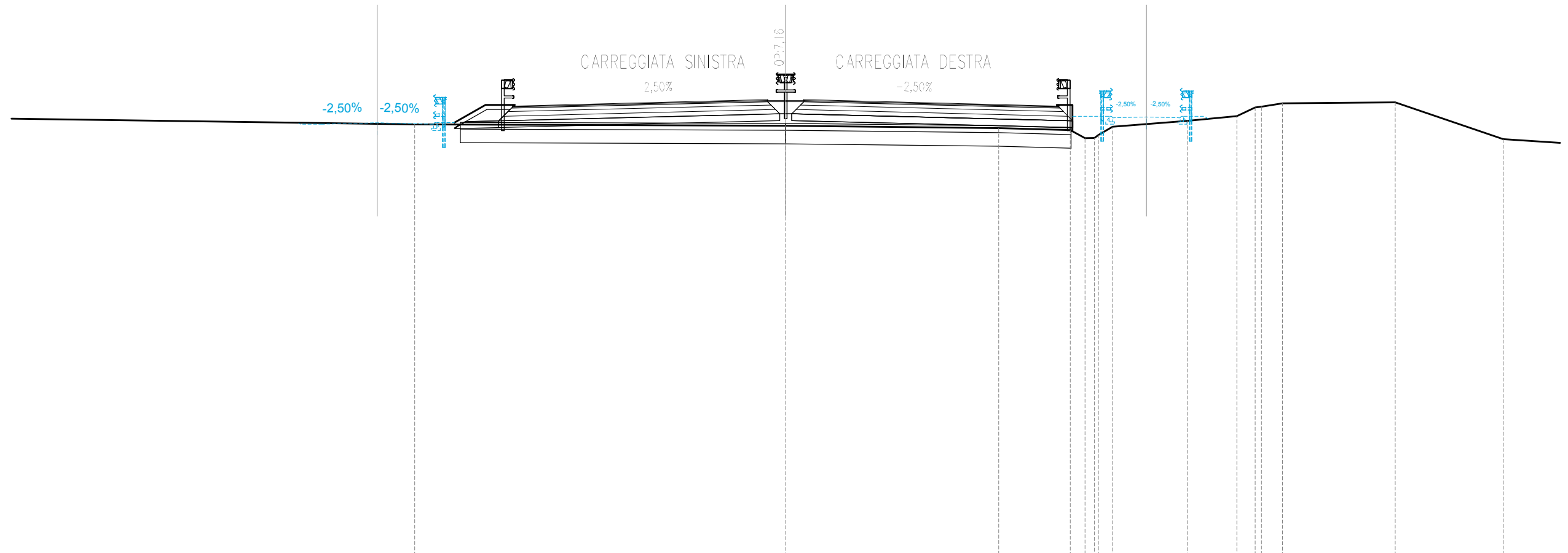
QT.RIF. -13.000

QUOTE TERRENO	6.05							5.93	5.91						5.88	5.79	5.60	5.60	6.10	6.24	6.49	6.92	7.12	7.14		5.59														
DIST.PARZIALI TERRENO	19.93																			1.42		12.56											0.73	3.20	2.33	0.82	1.20	4.97	4.64	4.42
QUOTE PROGETTO	6.18	6.24	6.18	6.98	7.05	7.14	7.24	7.26	7.24	7.24	7.26	7.24	7.14	7.05	6.98	6.39	6.43	6.39																						
DIST.PARZIALI PROGETTO	2.50	2.50	3.60	3.00	3.75	3.75	0.70	0.80	0.80	0.70	0.70	3.75	3.75	3.00	2.50	1.50	1.50																							

SEZIONE N. : 25
 QT. PROGETTO : 6.15
 DIST.PROG. : 0+397.37

SEZIONE N. : 862
 QT. PROGETTO : 7.16
 DIST.PROG. : 14+720.00
 DIST.PREC. : 20.00
 DIST.SUCC. : 20.00

SEZIONE N. : 180
 QT. PROGETTO : 6.41
 DIST.PROG. : 3+092.56



SCALA 1:200

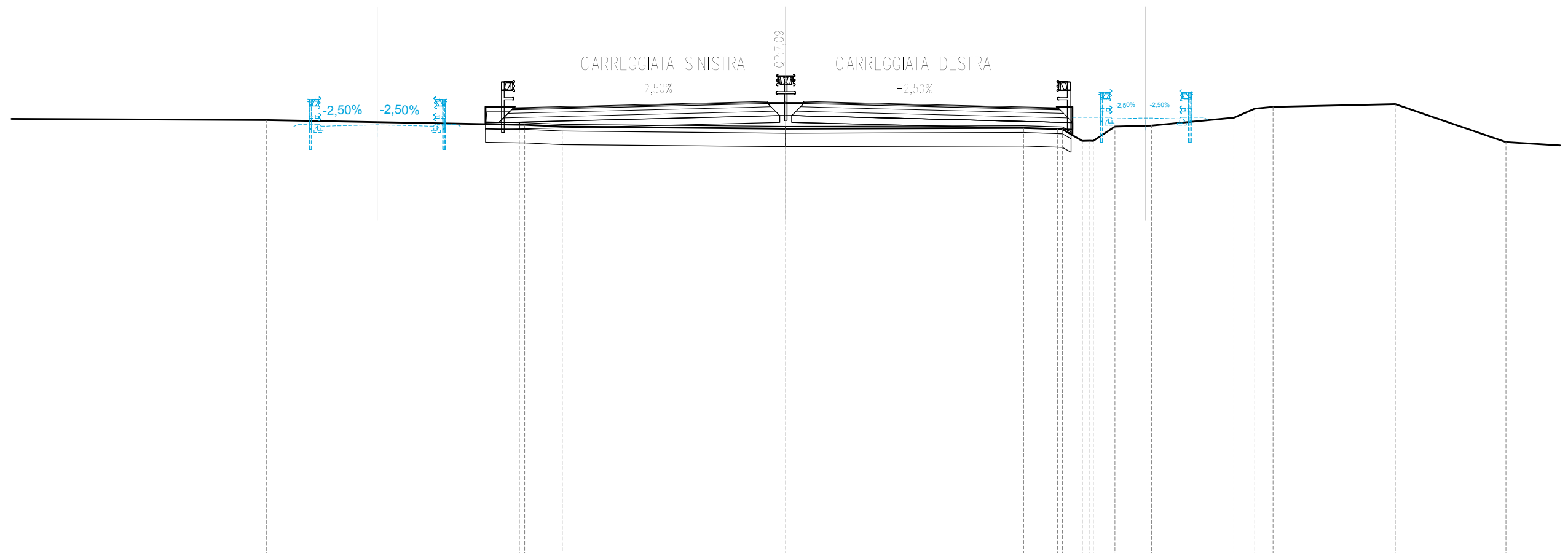
QT.RIF. -13.000

QUOTE TERRENO			6.08					6.03			5.92	5.83	5.48	5.61	5.98	6.24	6.45	6.84	6.87	7.02	7.06	5.43
DIST.PARZIALI TERRENO	19.21			16.44				9.43		3.17	0.65	0.62	3.33	2.18	0.82	0.94	4.99	4.79	4.25			
QUOTE PROGETTO		6.09	6.15	6.09	6.90	6.97	7.07	7.16	7.18	7.16	7.16	7.16	7.16	7.07	6.97	6.90	6.37	6.41	6.37			
DIST.PARZIALI PROGETTO		2.50	2.50	3.60	3.00	3.75	3.75	0.70	0.80	0.80	0.70	3.75	3.75	3.00	2.47	1.50	1.50					

SEZIONE N. : 26
 QT. PROGETTO : 6.07
 DIST.PROG. : 0+417.39

SEZIONE N. : 863
 QT. PROGETTO : 7.09
 DIST.PROG. : 14+740.00
 DIST.PREC. : 20.00
 DIST.SUCC. : 20.00

SEZIONE N. : 181
 QT. PROGETTO : 6.37
 DIST.PROG. : 3+112.56



SCALA 1:200

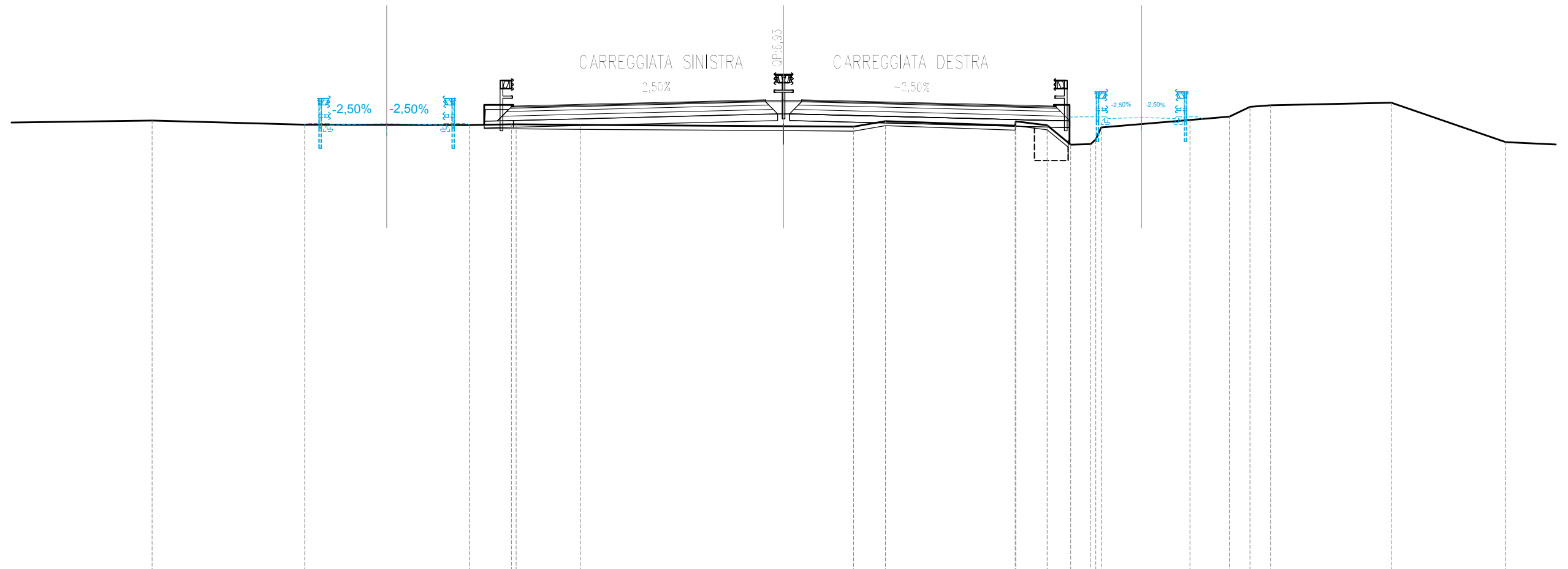
QT.RIF. -13.000

QUOTE TERRENO		6.28			6.07	6.07	5.99		5.90		5.92	5.88	5.87	5.35	5.36	5.35	5.99	6.03		6.38	6.78	6.86		6.98		5.30
DIST.PARZIALI TERRENO			11.19		1.67		9.90		10.54		1.50	0.88	0.96	1.62	3.65	0.92	0.81	5.42		4.90	4.01					
QUOTE PROGETTO		6.00	6.07	6.00	6.82	6.90	6.99		7.09	7.10	7.09	7.09	7.08	7.10	7.09		6.99	6.90		6.82	6.33	6.37	6.33			
DIST.PARZIALI PROGETTO		2.50	2.50	3.59	3.00	3.75	3.75		0.70	0.80	0.80	0.70	0.70	3.75	3.75	3.00	2.45	1.50	1.50							

SEZIONE N. : 28
 QT. PROGETTO : 5.89
 DIST.PROG. : 0+457.50

SEZIONE N. : 865
 QT. PROGETTO : 6.93
 DIST.PROG. : 14+780.00
 DIST.PREC. : 20.00
 DIST.SUCC. : 20.00

SEZIONE N. : 183
 QT. PROGETTO : 6.16
 DIST.PROG. : 3+152.56



SCALA 1:200

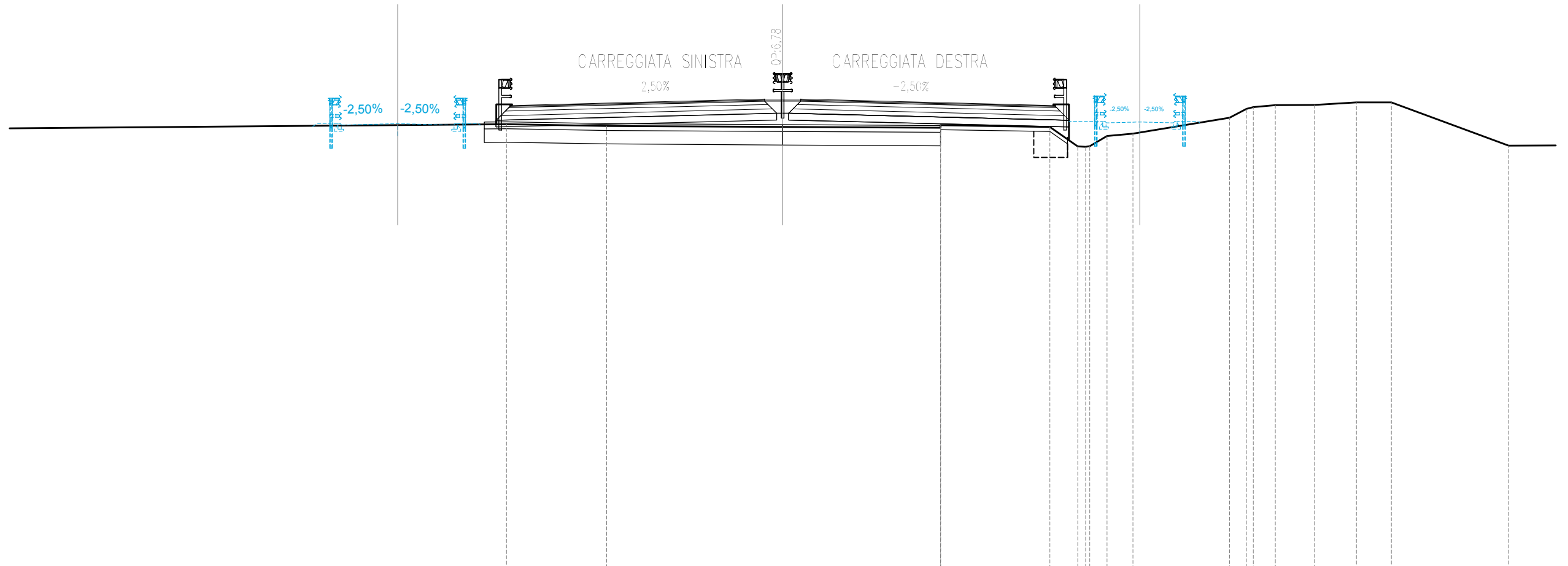
QT.RIF. -14.000

QUOTE TERRENO	6.03	5.84	5.83	5.86	5.86	5.83	5.78	5.76	6.00	5.80	5.99	5.82	4.95	4.98	5.19	5.72	6.05	6.20	6.63	6.71	6.82	5.06
DIST.PARZIALI TERRENO	6.77	7.31	1.87	2.85	9.03	3.11	1.41	5.77	1.40	1.05	0.89	3.94	1.76	0.92	0.91	5.37	5.08	3.78				
QUOTE PROGETTO		5.83	5.89	5.83	6.67	6.75	6.84	6.93	6.95	6.93	6.93	6.95	6.93	6.84	6.75	6.67	6.12	6.16	6.12			
DIST.PARZIALI PROGETTO		2.50	2.50	3.13	3.00	3.75	3.75	0.70	0.80	0.80	0.70	3.75	3.75	3.00	2.40	1.50	1.50					

SEZIONE N. : 30
 QT. PROGETTO : 5.71
 DIST.PROG. : 0+497.50

SEZIONE N. : 867
 QT. PROGETTO : 6.78
 DIST.PROG. : 14+820.00
 DIST.PREC. : 20.00
 DIST.SUCC. : 20.00

SEZIONE N. : 185
 QT. PROGETTO : 5.78
 DIST.PROG. : 3+192.56



SCALA 1:200

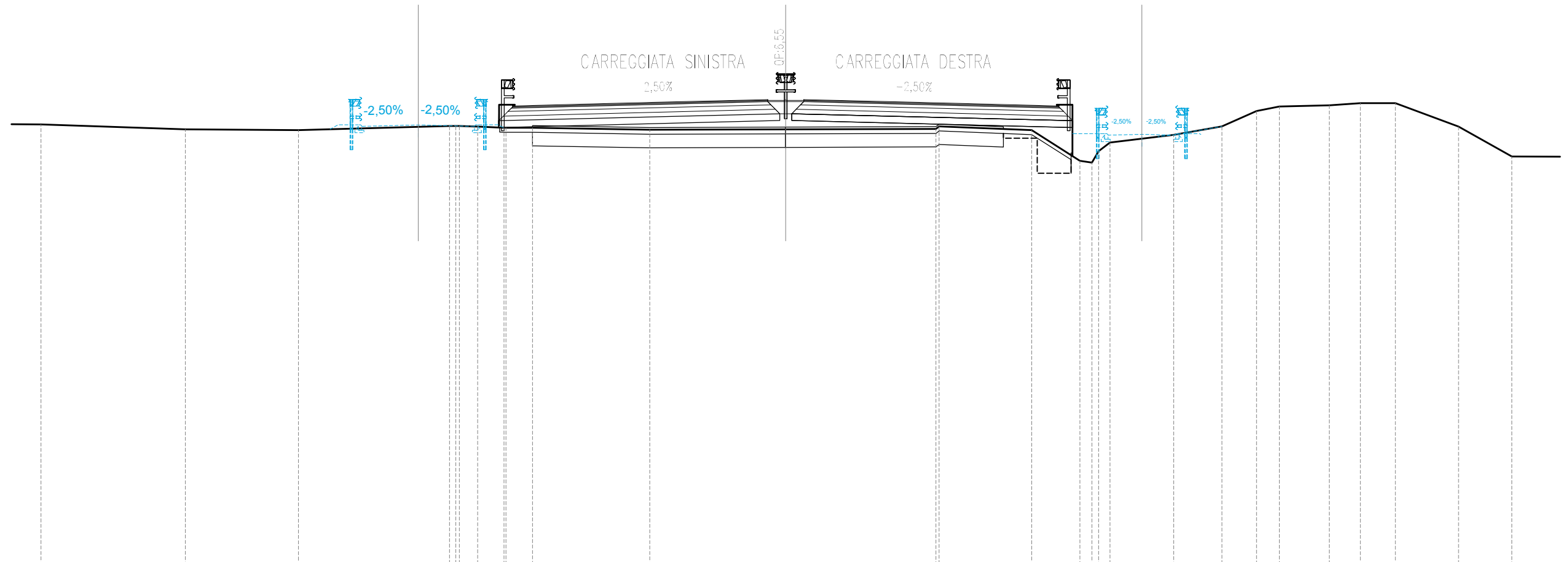
Q.T.RIF. -14.000

QUOTE TERRENO				5.69	5.61			5.57	5.53	5.56	4.70	4.68	4.71	5.27	5.97	6.36	6.44	6.53	6.54	6.66	6.66	4.73
DIST.PARZIALI TERRENO	22.78			4.44		7.81		7.00	4.84	1.24	0.76	1.15	4.29	0.74	0.97	1.73	1.87	1.55		5.21		
QUOTE PROGETTO		5.65	5.71	5.65	6.52	6.59	6.69	6.78	6.80	6.78	6.78	6.80	6.78	6.69	6.59	6.52	5.75	5.78	5.75			
DIST.PARZIALI PROGETTO		2.50	2.50	2.58	3.00	3.75	3.75	0.70	0.80	0.80	0.70	3.75	3.75	3.00	2.35	1.50	1.50					

SEZIONE N. : 33
 QT. PROGETTO : 5.45
 DIST.PROG. : 0+557.45

SEZIONE N. : 870
 QT. PROGETTO : 6.55
 DIST.PROG. : 14+880.00
 DIST.PREC. : 20.00
 DIST.SUCC. : 20.00

SEZIONE N. : 188
 QT. PROGETTO : 5.03
 DIST.PROG. : 3+252.56



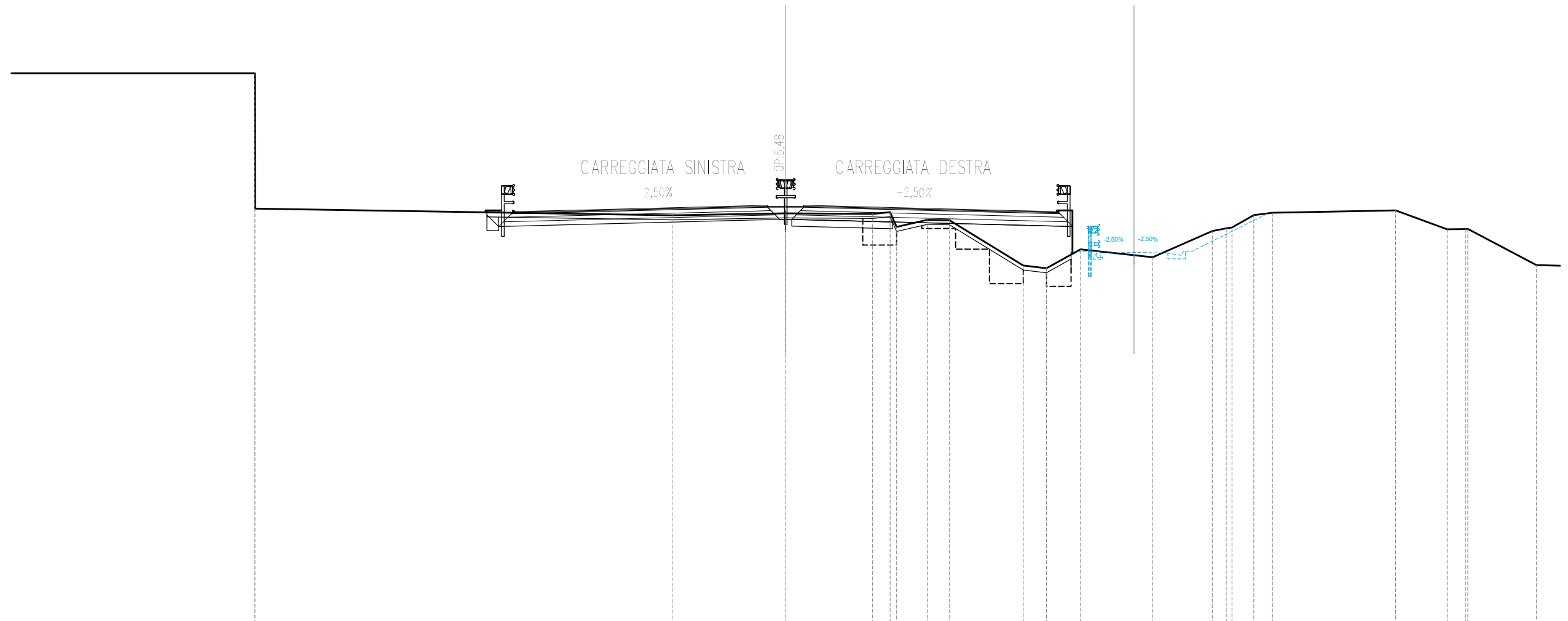
SCALA 1:200

QT.RIF. -14.000

QUOTE TERRENO	5.47		5.25		5.21		5.40	5.40	5.38	5.32	5.32		5.23		5.25		5.27	5.38	5.22	3.86	3.78	4.28	4.67	5.01	5.38	6.06	6.26	6.32	6.41	6.41	5.38	4.05
DIST.PARZIALI TERRENO		6.40		5.01		6.68	0.81	1.16	1.18		5.19		6.03		6.65		4.11	2.13	2.13	0.53	0.51	2.82	2.13	1.53	1.02	2.21	1.38	1.55	2.80	2.37		
QUOTE PROGETTO						5.38	5.45	5.38	6.29		6.36		6.46		6.55	6.57	6.55	6.55	6.55	6.57	6.55			4.99	5.03	4.99						
DIST.PARZIALI PROGETTO						2.50	2.50	1.79	3.00		3.75		3.75		3.75	0.70	0.80	0.80	0.70	3.75	3.75	3.00	2.27	1.50	1.50							

SEZIONE N. : 884
 QT. PROGETTO : 5.48
 DIST.PROG. : 15+160.00
 DIST.PREC. : 20.00
 DIST.SUCC. : 20.00

SEZIONE N. : 202
 QT. PROGETTO : 3.42
 DIST.PROG. : 3+532.56



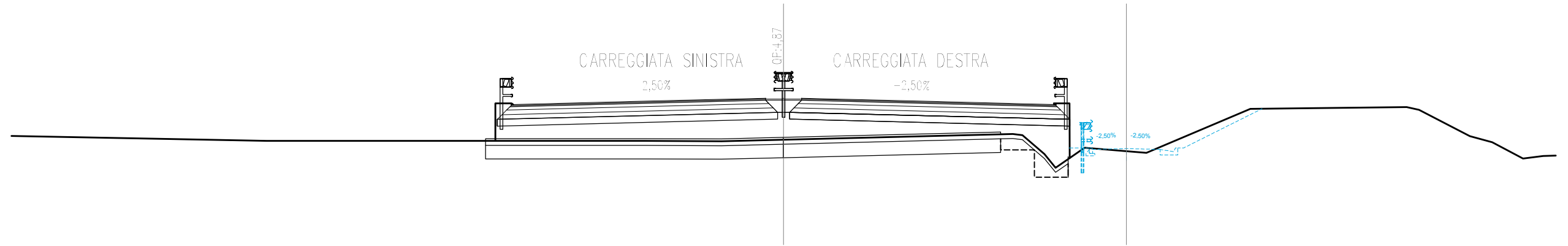
SCALA 1:200

QT.RIF. -13.000

QUOTE TERRENO		11.35 5.35			5.05		5.15		5.12 5.20 4.54	4.85 4.84		2.83 2.71	3.55	3.20		4.36 4.48 4.52	5.06 5.17		5.27	4.44 4.45 4.46	2.85
DIST.PARZIALI TERRENO	19.02		18.48		5.03		3.85		0.77 1.36 0.99	3.27		1.02 1.51	3.20	2.64		0.62 0.97 0.83		5.45	2.28	0.82 3.05	3.17
QUOTE PROGETTO					5.39		5.48 5.50 5.48 5.48 5.50 5.48		5.39		5.30		5.22	3.38 3.42	3.38						
DIST.PARZIALI PROGETTO					3.00		3.75		3.75		3.00		1.93 1.50 1.50								

SEZIONE N. : 892
 QT. PROGETTO : 4.87
 DIST.PROG. : 15+320.00
 DIST.PREC. : 20.00
 DIST.SUCC. : 18.17

SEZIONE N. : 210
 QT. PROGETTO : 2.65
 DIST.PROG. : 3+692.56



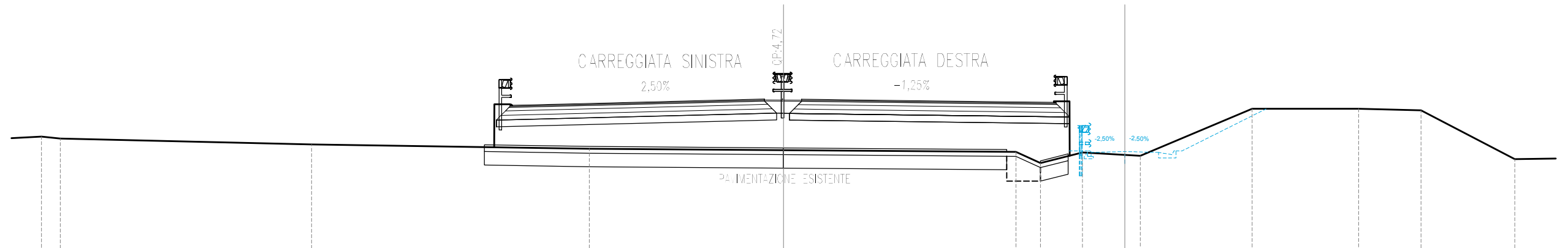
SCALA 1:200

QT.RIF. -16.000

QUOTE TERRENO															
DIST.PARZIALI TERRENO															
QUOTE PROGETTO	4.61	4.69	4.78	4.87	4.89	4.87	4.87	4.89	4.87	4.78	4.69	4.61	2.62	2.65	2.62
DIST.PARZIALI PROGETTO	3.00	3.75	3.75	0.70	0.80	0.80	0.70	3.75	3.75	3.00	1.73	1.50	1.50		

SEZIONE N. : 894
 QT. PROGETTO : 4.72
 DIST.PROG. : 15+360.00
 DIST.PREC. : 21.83
 DIST.SUCC. : 20.00

SEZIONE N. : 212
 QT. PROGETTO : 2.40
 DIST.PROG. : 3+732.60



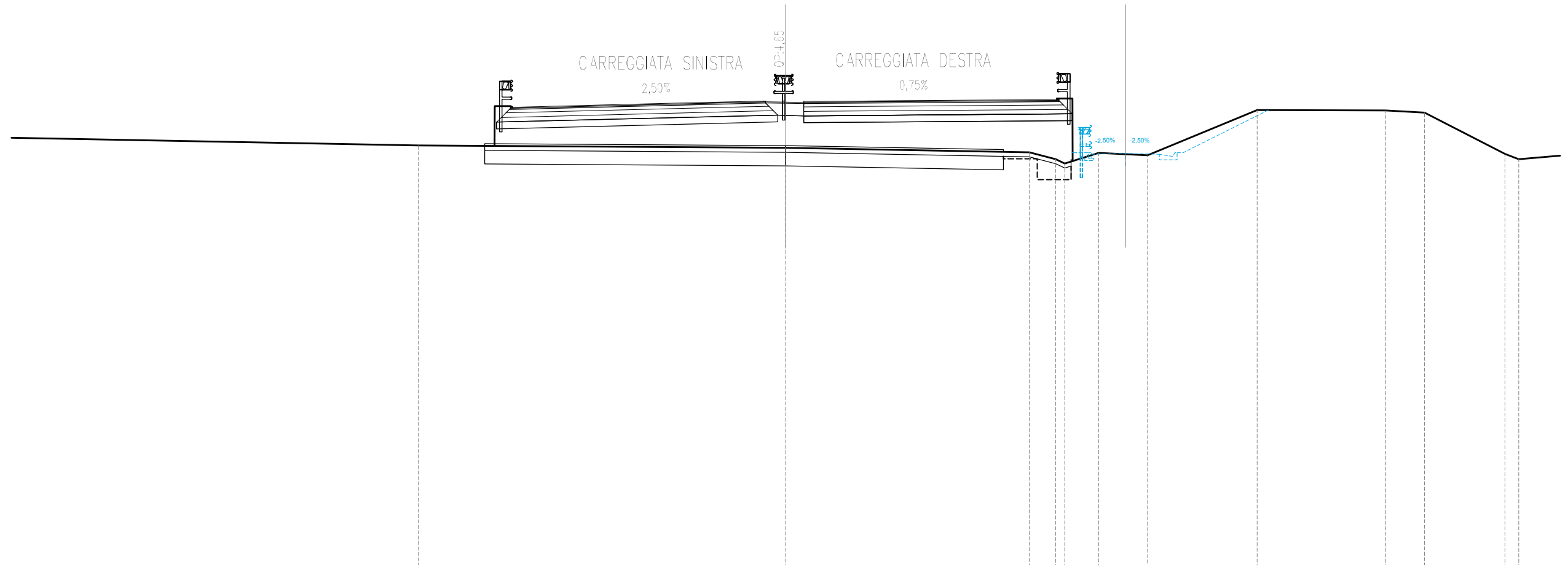
SCALA 1:200

QT.RIF. -16.000

QUOTE TERRENO	3.00 3.98 4.70 3.07 2.98		2.72		2.53		2.47		2.39 1.89	2.36	2.22	4.30	4.31	4.23	2.07
DIST.PARZIALI TERRENO	1.41 0.84	11.16	12.34	8.63	10.32	1.09	1.86	2.57	4.97	4.73	2.78	4.16	2.00		
QUOTE PROGETTO			4.46	4.53	4.63	4.72 4.74 4.72 4.72 4.73 4.72	4.67	4.63	4.59	2.36	2.40	2.36			
DIST.PARZIALI PROGETTO			3.00	3.75	3.75	0.70 0.80 0.85 0.70	3.75	3.75	3.00	1.65	1.50	1.50			

SEZIONE N. : 895
 QT. PROGETTO : 4.65
 DIST.PROG. : 15+380.00
 DIST.PREC. : 20.00
 DIST.SUCC. : 20.00

SEZIONE N. : 213
 QT. PROGETTO : 2.34
 DIST.PROG. : 3+752.67



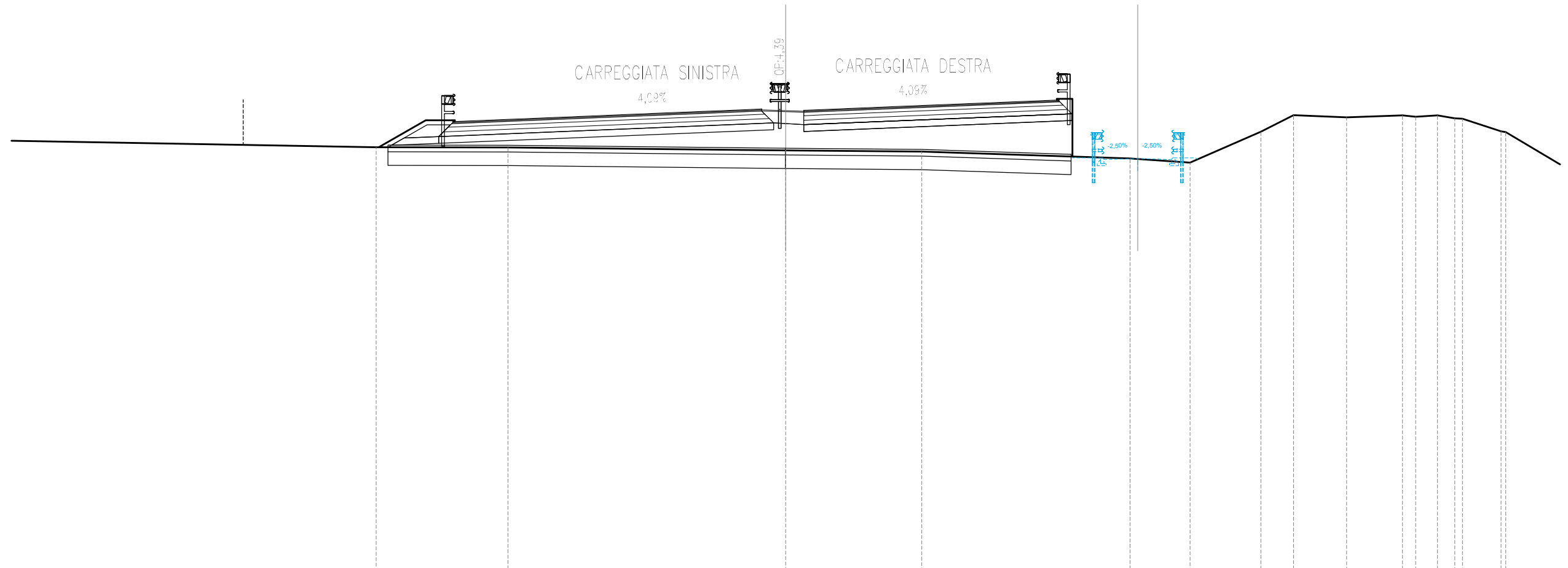
SCALA 1:200

Q.T.RIF. -16.000

QUOTE TERRENO		2.69		2.59		2.39	2.09	1.89	2.36	2.25	4.26		4.24	4.15	2.32	2.08
DIST.PARZIALI TERRENO	25.57		16.27		10.79	1.16	1.50	2.17	4.86	5.69	1.73	3.56	0.61	4.29		
QUOTE PROGETTO		4.39	4.46	4.55	4.65	4.67	4.65	4.65	4.64	4.65	4.68	4.70	4.73	2.30	2.34	2.30
DIST.PARZIALI PROGETTO		3.00	3.75	3.75	0.70	0.80	0.89	0.70	3.75	3.75	3.00	1.55	1.50	1.50		

SEZIONE N. : 900
 QT. PROGETTO : 4.39
 DIST.PROG. : 15+460.00
 DIST.PREC. : 9.40
 DIST.SUCC. : 10.70

SEZIONE N. : 218
 QT. PROGETTO : 2.22
 DIST.PROG. : 3+832.99



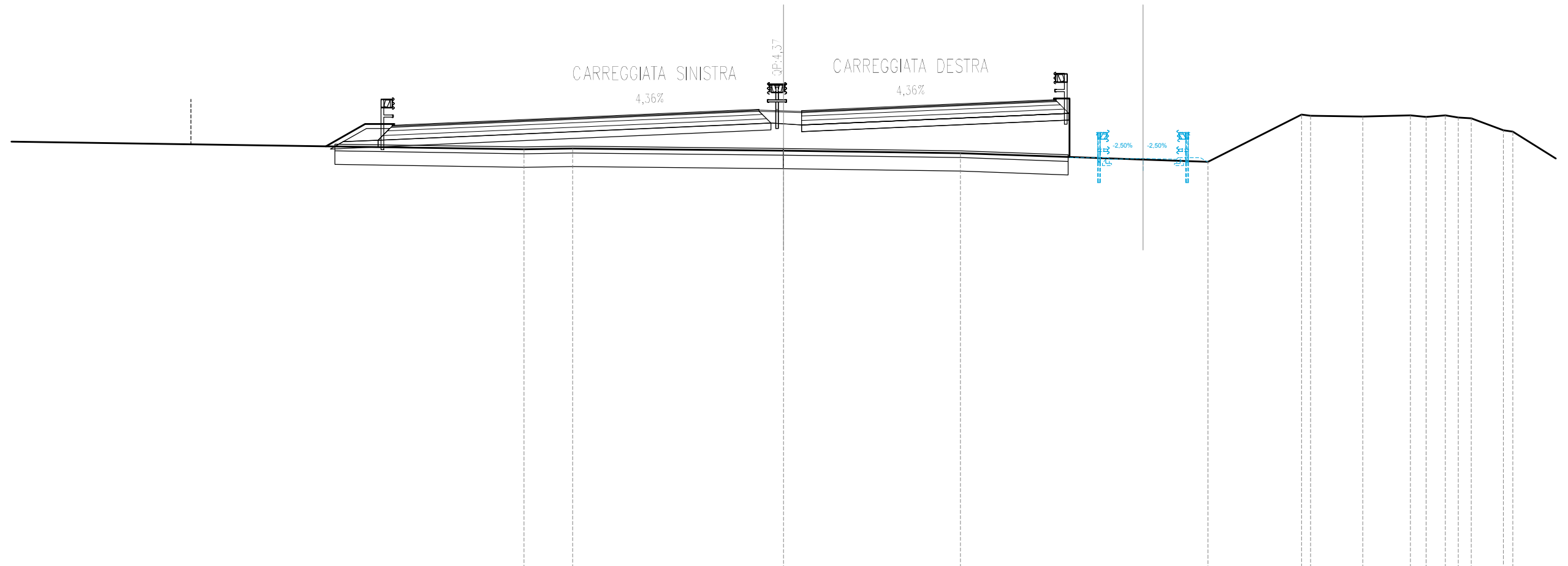
SCALA 1:200

QT.RIF. -16.000

QUOTE TERRENO		2.73		2.71		2.59		2.53		2.23	2.05	3.41	4.15	4.05	4.14	4.07	4.14	4.01	3.99	3.43	3.40	
DIST.PARZIALI TERRENO	23.75		5.84		12.30		6.02		9.23		2.66	3.13	1.45	2.35	2.48	0.58	0.97	0.77	1.71		2.43	
QUOTE PROGETTO			3.87		4.09		4.24		4.39	4.42	4.39	4.37	4.39		4.55		4.70		4.82	2.18	2.22	2.18
DIST.PARZIALI PROGETTO				5.38		3.75		3.75	0.70	0.80	1.07	0.70	3.75		3.75		3.00		2.10	1.50	1.50	

SEZIONE N. : 901
 QT. PROGETTO : 4.37
 DIST.PROG. : 15+470.70
 DIST.PREC. : 10.70
 DIST.SUCC. : 4.80

SEZIONE N. : 219
 QT. PROGETTO : 2.21
 DIST.PROG. : 3+843.73



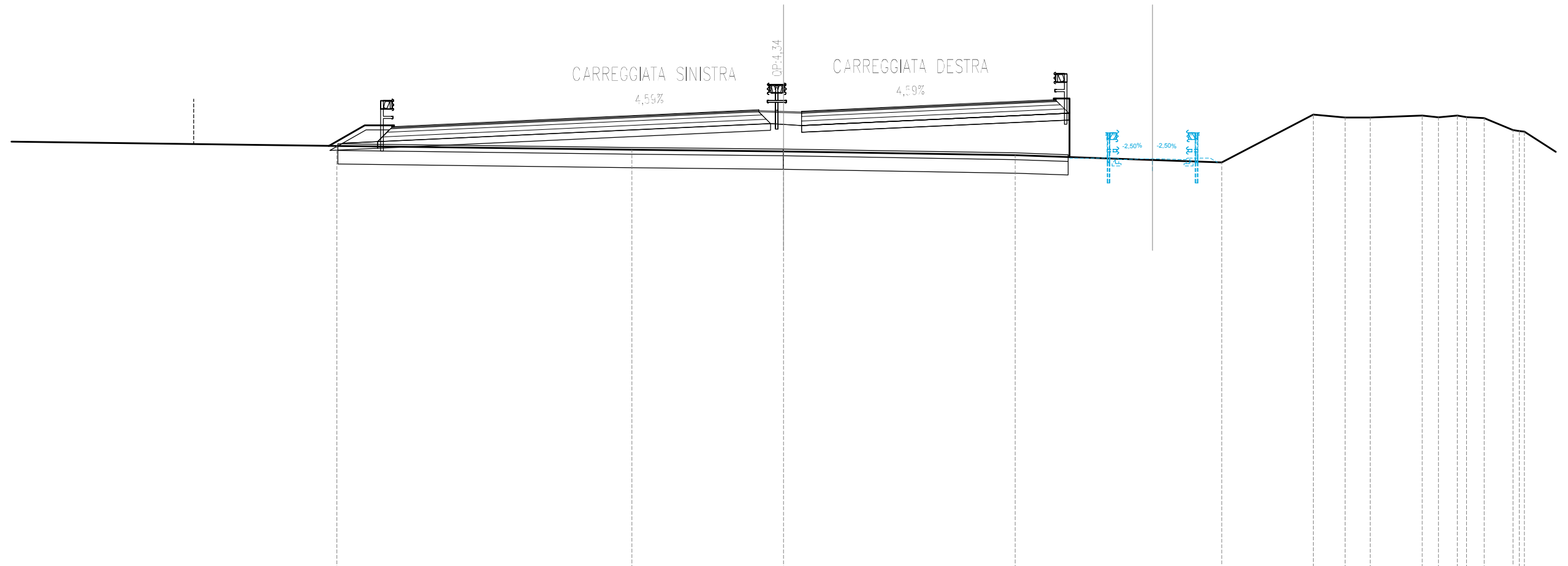
SCALA 1:200

QT.RIF. -16.000

QUOTE TERRENO			2.62	2.65		2.55		2.44		2.05	4.15	4.10	4.07	4.12	4.05	4.12	4.03	3.99	3.46	3.40
DIST.PARZIALI TERRENO	38.47		2.16		9.37		7.85		11.00		4.16	2.32	2.12	0.70	0.85	0.58	0.58	1.43	3.46	2.32
QUOTE PROGETTO		3.69		4.04	4.20	4.37	4.40	4.37	4.36	4.33	4.37		4.53	4.69	4.82	2.17	2.21	2.17		
DIST.PARZIALI PROGETTO		8.00		3.75	3.75	0.70	0.80	1.09	0.70	3.75	3.75	3.00	2.47	1.50	1.50					

SEZIONE N. : 903
 QT. PROGETTO : 4.34
 DIST.PROG. : 15+480.00
 DIST.PREC. : 4.50
 DIST.SUCC. : 20.00

SEZIONE N. : 221
 QT. PROGETTO : 2.19
 DIST.PROG. : 3+853.07



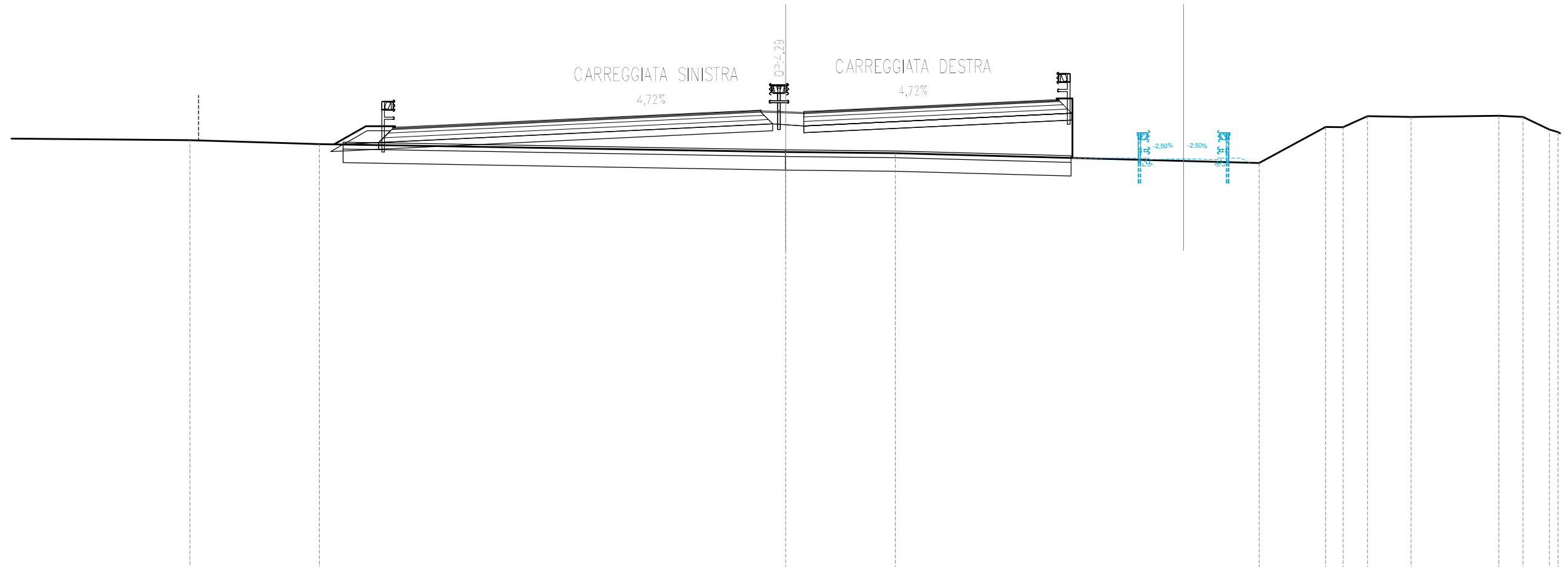
SCALA 1:200

QT.RIF. -16.000

QUOTE TERRENO		2.76		2.59		2.52		2.35		2.03		4.16	4.03	4.03	4.11	4.04	4.11	4.05	4.00	3.47	3.43	3.40
DIST.PARZIALI TERRENO			13.11		6.74		10.29		9.17		4.07	1.41	1.12	2.31	0.72	0.84	0.78	1.28				2.28
QUOTE PROGETTO		3.63		4.00	4.17	4.34	4.37	4.34	4.31	4.34		4.51	4.69	4.82	2.16	2.19	2.16					
DIST.PARZIALI PROGETTO			8.00	3.75	3.75	0.70	0.80	1.10	0.70	3.75	3.75	3.00	2.89	1.50	1.50							

SEZIONE N. : 904
 QT. PROGETTO : 4.29
 DIST.PROG. : 15+500.00
 DIST.PREC. : 20.00
 DIST.SUCC. : 1.13

SEZIONE N. : 222
 QT. PROGETTO : 2.16
 DIST.PROG. : 3+873.16



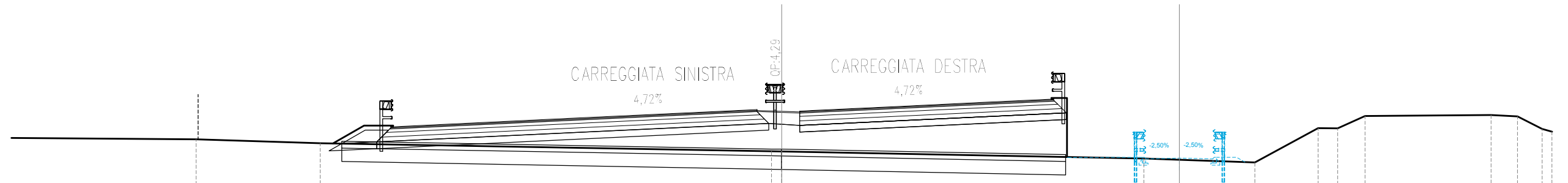
SCALA 1:200

QT.RIF. -16.000

QUOTE TERRENO	2.99	2.82					2.46	2.41				1.98	3.57	3.56	4.05	4.01		4.07	4.02	3.46	
DIST.PARZIALI TERRENO		5.73		20.67				4.85		16.12			2.94	0.77	1.09	1.93		3.89	1.07	1.17	
QUOTE PROGETTO			3.56		3.94	4.11	4.29	4.32	4.29	4.26	4.29		4.47	4.65	4.79		2.13	2.16	2.13		
DIST.PARZIALI PROGETTO				8.00	3.75	3.75	0.70	0.80	1.10	0.70	3.75	3.75	3.00	4.12	1.50	1.50					

SEZIONE N. : 905
 QT. PROGETTO : 4.29
 DIST.PROG. : 15+501.13
 DIST.PREC. : 1.13
 DIST.SUCC. : 15.10

SEZIONE N. : 223
 QT. PROGETTO : 2.16
 DIST.PROG. : 3+874.29



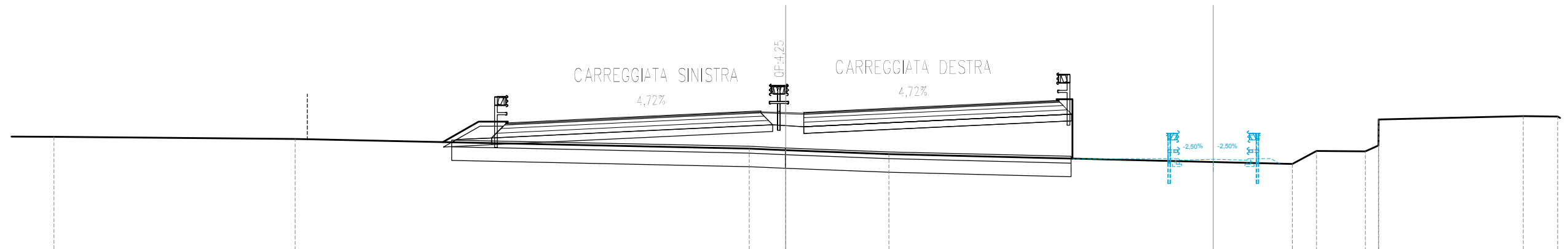
SCALA 1:200

QT.RIF. -16.000

QUOTE TERRENO	2.99	2.83				2.46	2.46				2.15		1.97	3.49	3.49	4.03		4.08	4.02	3.46
DIST.PARZIALI TERRENO	5.53		20.10					16.12			4.94		2.81	0.87	1.22	5.61		1.18	1.10	
QUOTE PROGETTO			3.56		3.93	4.11	4.29	4.32	4.29	4.26	4.29	4.47	4.64	4.78	2.13	2.16	2.13			
DIST.PARZIALI PROGETTO			8.00		3.75	3.75	0.70	0.80	1.10	0.70	3.75	3.75	3.00	4.21	1.50	1.50				

SEZIONE N. : 906
 QT. PROGETTO : 4.25
 DIST.PROG. : 15+516.23
 DIST.PREC. : 15.10
 DIST.SUCC. : 3.77

SEZIONE N. : 224
 QT. PROGETTO : 2.14
 DIST.PROG. : 3+889.49



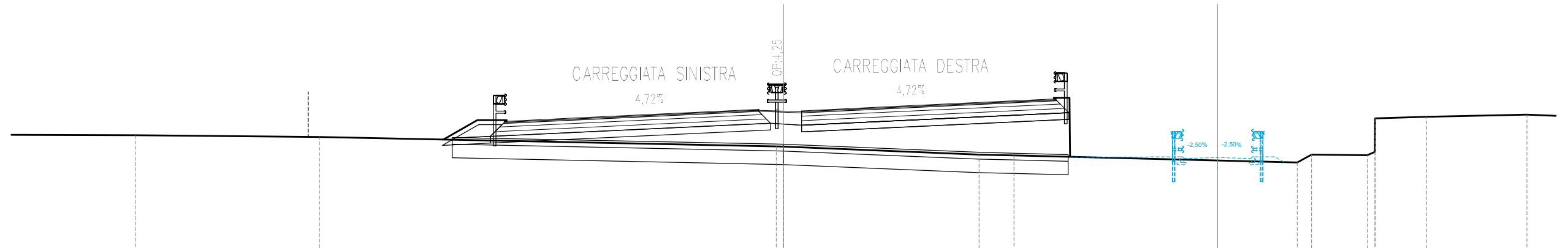
SCALA 1:200

QT.RIF. -16.000

QUOTE TERRENO	3.14		3.04				2.62	2.54		2.37				1.93	2.51	2.49	2.75	3.91		4.06
DIST.PARZIALI TERRENO		10.68		20.12			1.62	4.57		17.87				1.07	2.16	0.59		6.41		1.52
QUOTE PROGETTO				3.76	3.90	4.08	4.25	4.29	4.25	4.22	4.25	4.43	4.61	4.75		2.10	2.14	2.10		
DIST.PARZIALI PROGETTO				3.00	3.75	3.75	0.70	0.80	1.10	0.70	3.75	3.75	3.00	5.44	1.50	1.50				

SEZIONE N. : 907
 Q.T. PROGETTO : 4.25
 DIST.PROG. : 15+520.00
 DIST.PREC. : 3.77
 DIST.SUCC. : 20.00

SEZIONE N. : 225
 Q.T. PROGETTO : 2.14
 DIST.PROG. : 3+893.28



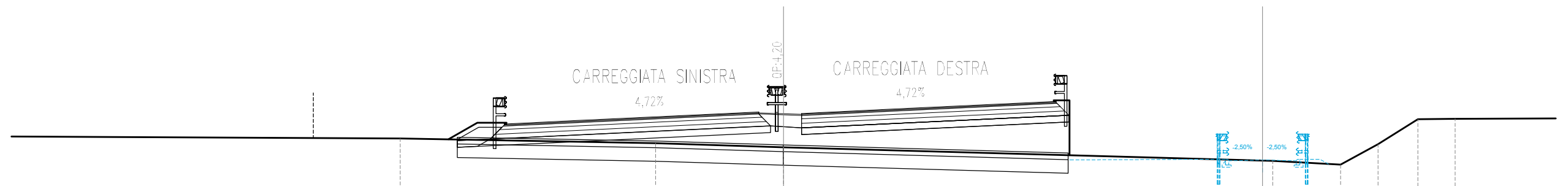
SCALA 1:200

QT.RIF. -16.000

QUOTE TERRENO	3.13	3.05		2.63	2.62	2.27	2.23		1.92	2.26	2.24	3.88	3.95	4.05		
DIST.PARZIALI TERRENO		8.18	20.29		8.69	1.55	12.58	0.63	2.48	2.28	4.47	1.68				
QUOTE PROGETTO		3.75	3.89	4.07	4.25	4.28	4.25	4.24	4.21	4.25	4.42	4.60	4.74	2.10	2.14	2.10
DIST.PARZIALI PROGETTO		3.00	3.75	3.75	0.70	0.80	1.10	0.70	3.75	3.75	3.00	5.78	1.50	1.50		

SEZIONE N. : 908
 QT. PROGETTO : 4.20
 DIST.PROG. : 15+540.00
 DIST.PREC. : 20.00
 DIST.SUCC. : 20.00

SEZIONE N. : 226
 QT. PROGETTO : 2.11
 DIST.PROG. : 3+913.45



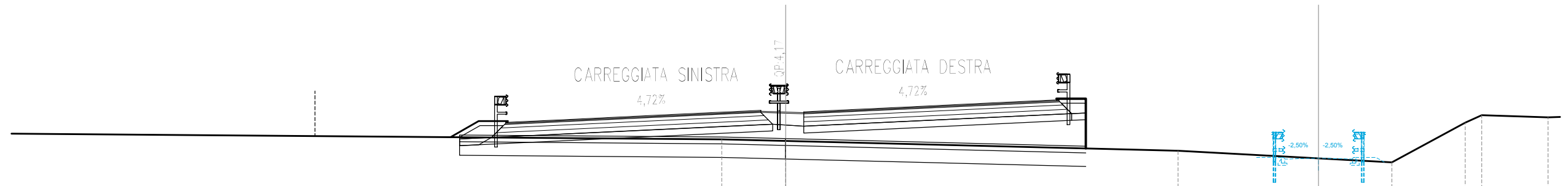
SCALA 1:200

Q.T.RIF. -17.000

QUOTE TERRENO		3.06		2.85		2.67					2.06	1.90	2.81	3.91	3.93	
DIST.PARZIALI TERRENO	24.49		11.35		5.68		21.73				3.01	1.67	1.77	1.65	6.19	
QUOTE PROGETTO			3.71	3.85	4.03	4.20 4.24 4.20 4.17 4.20	4.38	4.56	4.70		2.07	2.11	2.07			
DIST.PARZIALI PROGETTO			3.00	3.75	3.75	0.70 0.80 1.10 0.70	3.75	3.75	3.00	7.78	1.50	1.50				

SEZIONE N. : 909
 QT. PROGETTO : 4.17
 DIST.PROG. : 15+560.00
 DIST.PREC. : 20.00
 DIST.SUCC. : 20.00

SEZIONE N. : 227
 QT. PROGETTO : 2.08
 DIST.PROG. : 3+933.63



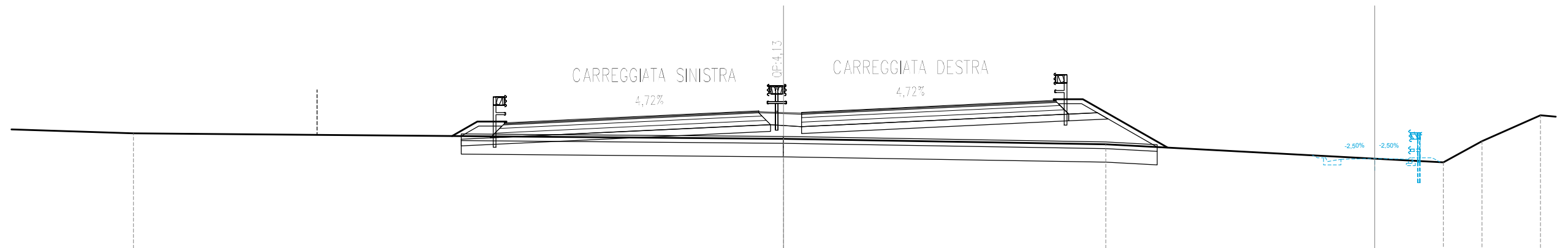
SCALA 1:200

QT.RIF. -17.000

QUOTE TERRENO					2.91	2.84				2.41		1.89	3.66	3.98	3.89
DIST.PARZIALI TERRENO	32.38				2.84		17.38			9.47		3.25	0.73	2.94	2.14
QUOTE PROGETTO		3.67	3.81	3.99	4.17	4.20	4.17	4.13	4.17	4.34	4.52	4.66	2.04	2.08	2.04
DIST.PARZIALI PROGETTO		3.00	3.75	3.75	0.70	0.80	1.10	0.70	3.75	3.75	3.00	10.11	1.50	1.50	

SEZIONE N. : 910
 QT. PROGETTO : 4.13
 DIST.PROG. : 15+580.00
 DIST.PREC. : 20.00
 DIST.SUCC. : 20.00

SEZIONE N. : 228
 QT. PROGETTO : 2.05
 DIST.PROG. : 3+953.83



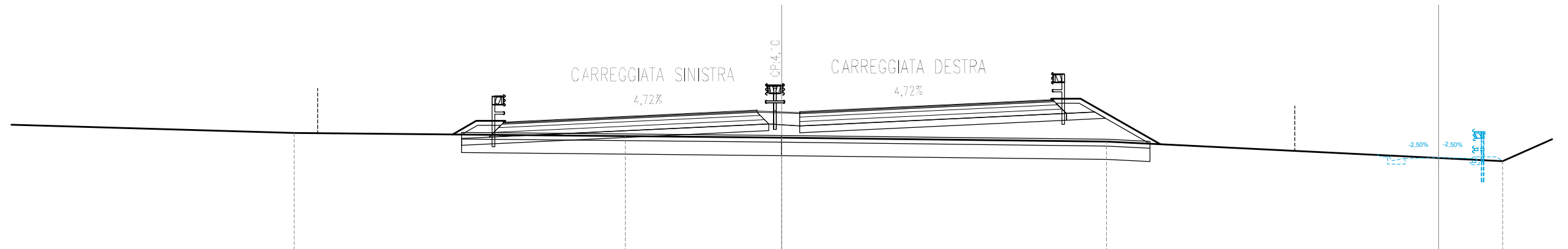
SCALA 1:200

QT.RIF. -17.000

QUOTE TERRENO	3.17											2.92											2.68											1.88	2.81	3.96
DIST.PARZIALI TERRENO	28.88										14.32										14.99										1.72	2.60	1.31			
QUOTE PROGETTO	3.64			3.78	3.96			4.13	4.17	4.13	4.10	4.13	4.31			4.49	4.63											2.01	2.05	2.01						
DIST.PARZIALI PROGETTO	3.00			3.75	3.75			0.70	0.80	1.10	0.70	3.75			3.75	3.00	12.76										1.50	1.50								

SEZIONE N. : 911
 QT. PROGETTO : 4.10
 DIST.PROG. : 15+600.00
 DIST.PREC. : 20.00
 DIST.SUCC. : 20.00

SEZIONE N. : 229
 QT. PROGETTO : 2.02
 DIST.PROG. : 3+974.05



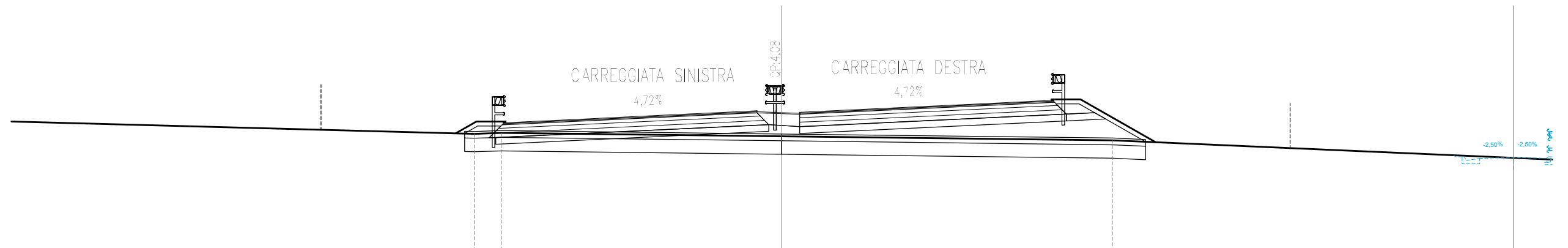
SCALA 1:200

Q.T.RIF. -17.000

QUOTE TERRENO		3.12		2.98		2.91		2.74		1.87	
DIST.PARZIALI TERRENO		14.74		6.97		14.46		17.64		4.66	
QUOTE PROGETTO		3.61	3.75	3.93	4.10 4.14 4.10 4.07 4.10	4.28	4.46	4.60	1.99	2.02	1.99
DIST.PARZIALI PROGETTO		3.00	3.75	3.75	0.70 0.80 1.10 0.70	3.75	3.75	3.00	15.75	1.50	1.50

SEZIONE N. : 912
 QT. PROGETTO : 4.08
 DIST.PROG. : 15+620.00
 DIST.PREC. : 20.00
 DIST.SUCC. : 20.00

SEZIONE N. : 230
 QT. PROGETTO : 2.04
 DIST.PROG. : 3+994.30



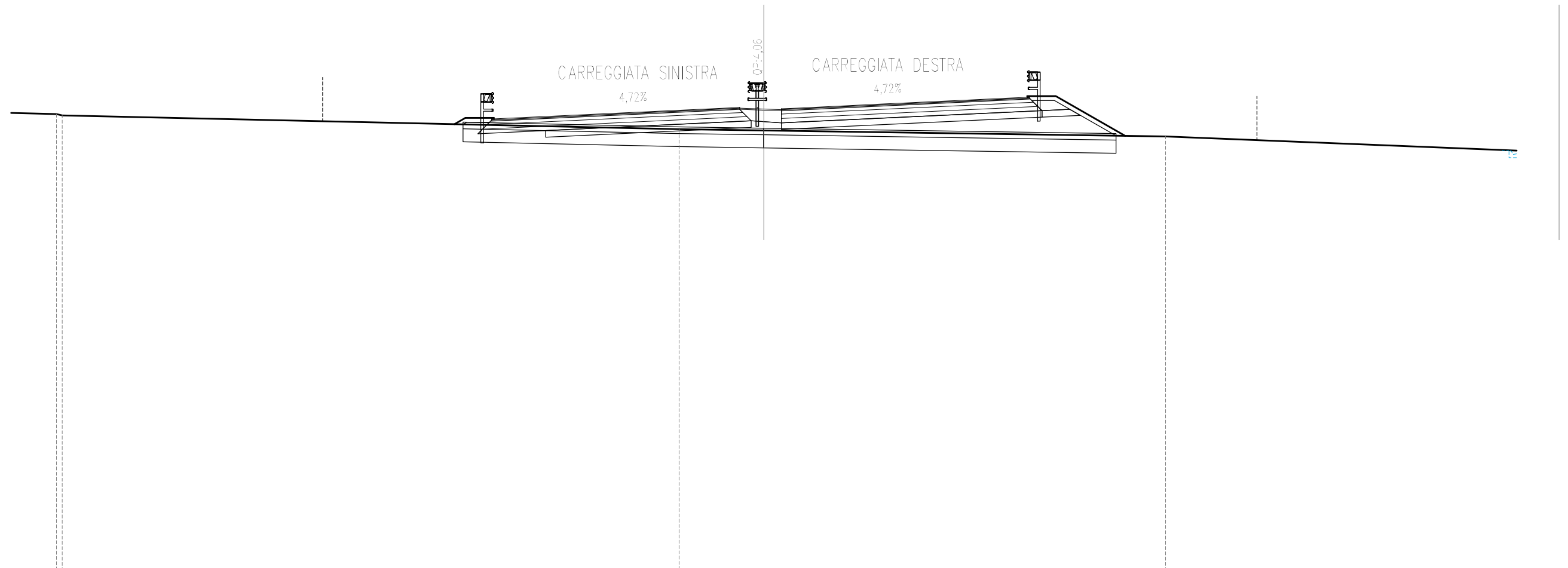
SCALA 1:200

Q.T.RIF. -17.000

QUOTE TERRENO		3.09	3.13			2.98		2.80													
DIST.PARZIALI TERRENO	25.81	1.19		12.49			14.72												20.97		
QUOTE PROGETTO		3.58	3.73	3.90	4.08	4.11	4.08	4.05	4.08	4.26	4.43	4.57							2.00	2.04	
DIST.PARZIALI PROGETTO		3.00	3.75	3.75	0.70	0.80	1.10	0.70	3.75	3.75	3.00								19.07	1.50	1.50

SEZIONE N. : 913
 QT. PROGETTO : 4.06
 DIST.PROG. : 15+640.00
 DIST.PREC. : 20.00
 DIST.SUCC. : 20.00

SEZIONE N. : 231
 QT. PROGETTO : 2.08
 DIST.PROG. : 4+014.58



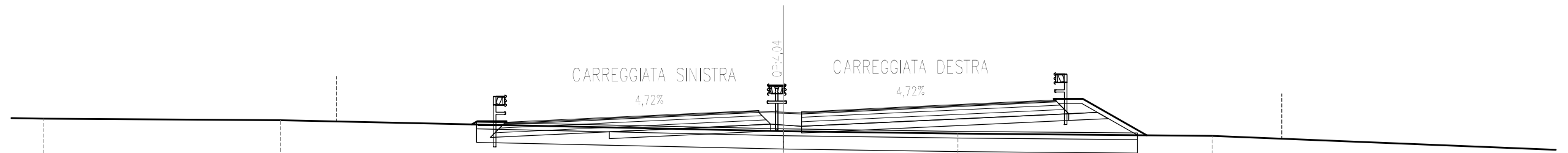
SCALA 1:200

Q.T.RIF. -17.000

QUOTE TERRENO	3.78 3.72				3.10	3.04			2.77	
DIST.PARZIALI TERRENO		28.11				3.86		18.30		21.39
QUOTE PROGETTO			3.56	3.70	3.88	4.06 4.09 4.06 4.06 4.02 4.06	4.23	4.41	4.55	
DIST.PARZIALI PROGETTO			3.00	3.75	3.75	0.70 0.80 1.10 0.70	3.75	3.75	3.00	22.73

SEZIONE N. : 914
 Q.T. PROGETTO : 4.04
 DIST.PROG. : 15+660.00
 DIST.PREC. : 20.00
 DIST.SUCC. : 20.00

SEZIONE N. : 232
 Q.T. PROGETTO : 2.13
 DIST.PROG. : 4+036.27



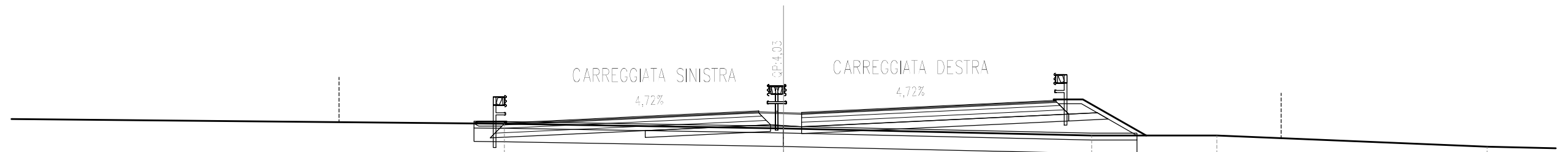
SCALA 1:200

Q.T.RIF. -17.000

QUOTE TERRENO	3.71	3.64				3.15	3.04	2.94		
DIST.PARZIALI TERRENO	10.52	22.35			7.74	11.30	25.03			
QUOTE PROGETTO			3.55	3.69	3.86	4.04 4.07 4.04 4.01 4.04	4.22	4.39	4.54	
DIST.PARZIALI PROGETTO			3.00	3.75	3.75	0.70 0.80 1.10 0.70	3.75	3.75	3.00	26.26

SEZIONE N. : 915
 QT. PROGETTO : 4.03
 DIST.PROG. : 15+680.00
 DIST.PREC. : 20.00
 DIST.SUCC. : 20.00

SEZIONE N. : 233
 QT. PROGETTO : 2.30
 DIST.PROG. : 4+058.89



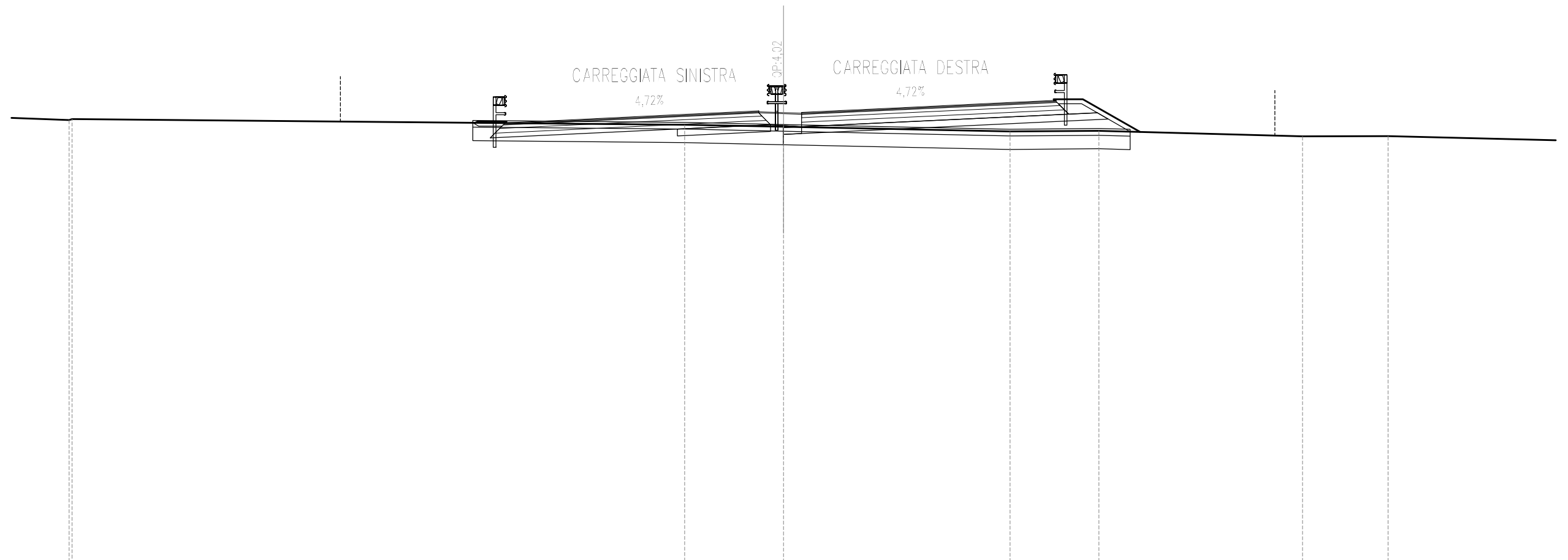
SCALA 1:200

QT.RIF. -17.000

QUOTE TERRENO	3.69			3.49				3.28				2.97		2.96			2.47
DIST.PARZIALI TERRENO		21.95			12.40				13.69			5.55		12.01			
QUOTE PROGETTO				3.53	3.67	3.85	4.03	4.06	4.03	3.99	4.03		4.20	4.38	4.52		
DIST.PARZIALI PROGETTO				3.00	3.75	3.75	0.70	0.80	1.10	0.70	3.75	3.75	3.00				27.98

SEZIONE N. : 916
 QT. PROGETTO : 4.02
 DIST.PROG. : 15+700.00
 DIST.PREC. : 20.00
 DIST.SUCC. : 20.00

SEZIONE N. : 234
 QT. PROGETTO : 2.68
 DIST.PROG. : 4+081.56



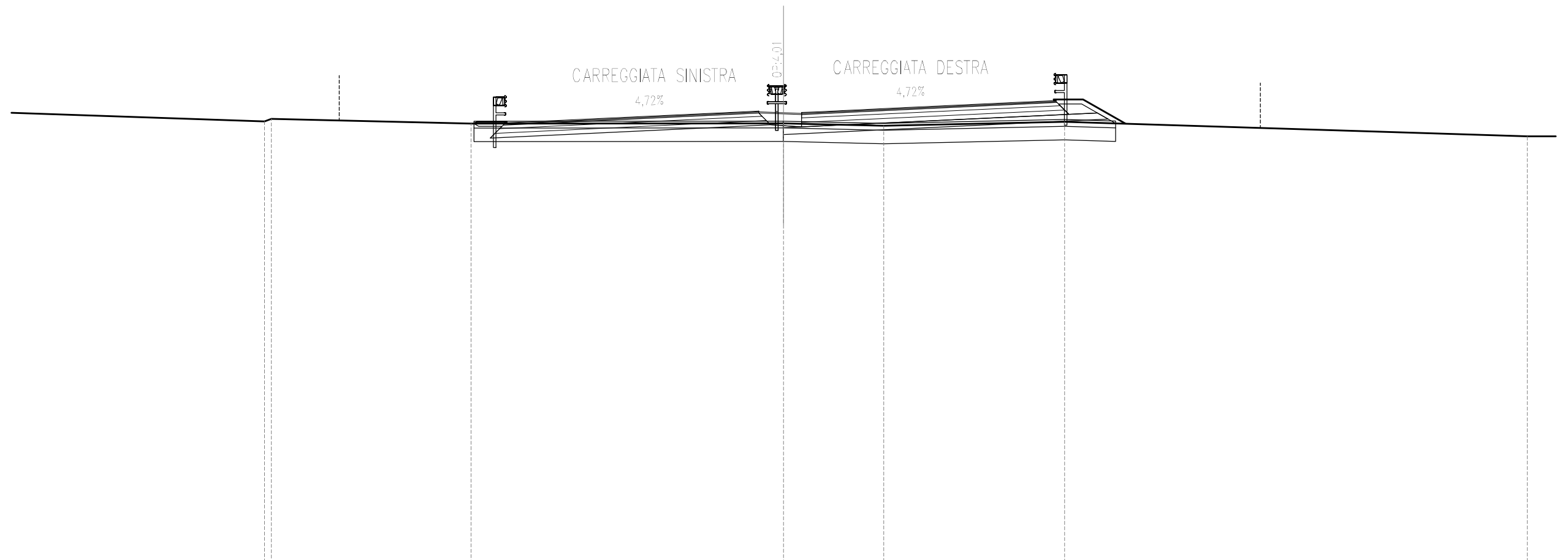
SCALA 1:200

QT.RIF. -16.000

QUOTE TERRENO	3.64	3.69				3.44	3.35		3.13	3.17		2.92	2.93	
DIST.PARZIALI TERRENO			27.21				4.40		10.06		3.95	9.04	3.80	
QUOTE PROGETTO				3.52	3.66	3.84	4.02	4.05	4.02	3.98	4.02	4.19	4.37	4.51
DIST.PARZIALI PROGETTO				3.00	3.75	3.75	0.70	0.80	1.10	0.70	3.75	3.75	3.00	4.51

SEZIONE N. : 917
 QT. PROGETTO : 4.01
 DIST.PROG. : 15+720.00
 DIST.PREC. : 20.00
 DIST.SUCC. : 20.00

SEZIONE N. : 235
 QT. PROGETTO : 3.07
 DIST.PROG. : 4+104.15



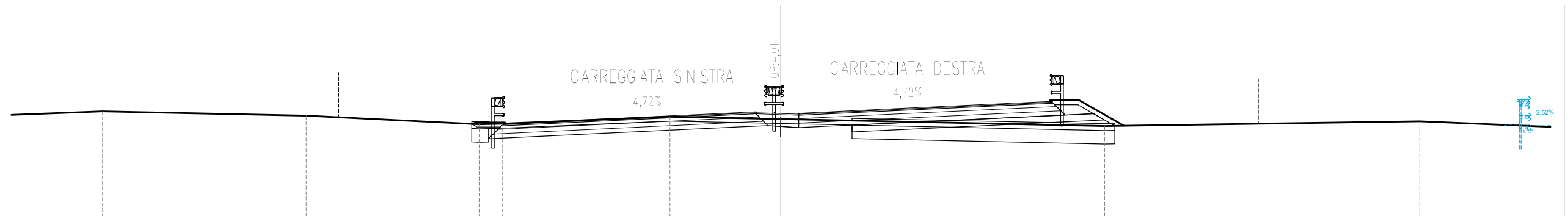
SCALA 1:200

QT.RIF. -16.000

QUOTE TERRENO		3.58 3.69		3.49				3.49		3.39		3.57			2.92
DIST.PARZIALI TERRENO	15.74		8.87		13.88			4.45		8.03			20.55		
QUOTE PROGETTO				3.52	3.66	3.84	4.01 4.05 0.80	4.01 4.01 1.10	3.98 0.70 4.01	4.19	4.37	4.51			
DIST.PARZIALI PROGETTO				3.00	3.75	3.75	0.70 0.80 1.10	0.70 0.70 1.10	3.75	3.75	3.00		25.56		

SEZIONE N. : 918
 QT. PROGETTO : 4.01
 DIST.PROG. : 15+740.00
 DIST.PREC. : 20.00
 DIST.SUCC. : 20.00

SEZIONE N. : 236
 QT. PROGETTO : 3.45
 DIST.PROG. : 4+126.51



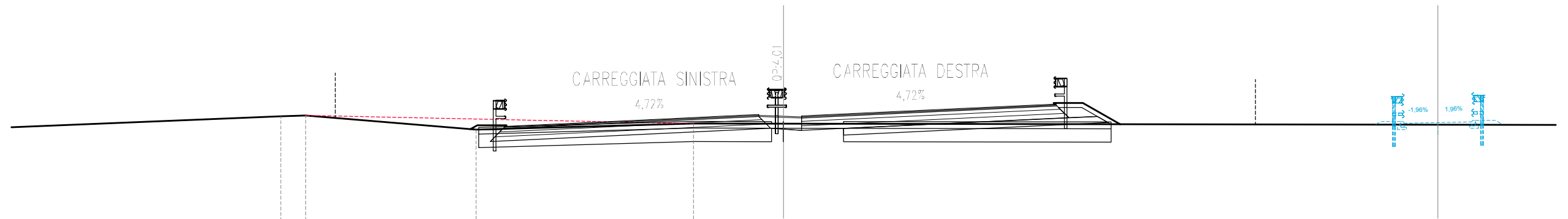
SCALA 1:200

QT.RIF. -16.000

QUOTE TERRENO	4.06	3.87	3.49	3.51	3.82	3.72	3.41	3.62			
DIST.PARZIALI TERRENO	9.08	7.71	1.05	7.46	4.95	14.43	14.04				
QUOTE PROGETTO			3.52	3.66	3.83	4.01 4.04 4.01 3.98 4.01	4.19	4.36	4.51	3.41	
DIST.PARZIALI PROGETTO			3.00	3.75	3.75	0.70 0.80 1.10 0.70	3.75	3.75	3.00	21.42	1.50

SEZIONE N. : 919
 QT. PROGETTO : 4.01
 DIST.PROG. : 15+760.00
 DIST.PREC. : 20.00
 DIST.SUCC. : 20.00

SEZIONE N. : 237
 QT. PROGETTO : 3.69
 DIST.PROG. : 4+147.64



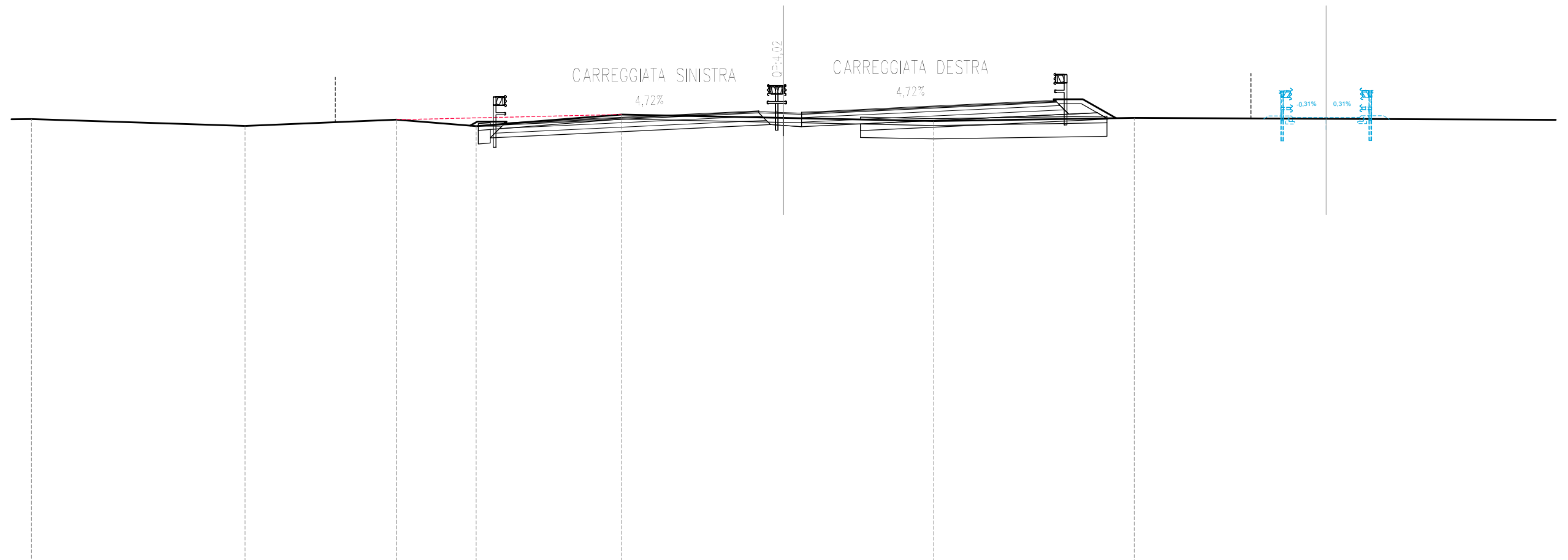
SCALA 1:200

QT.RIF. -16.000

QUOTE TERRENO	3.47		3.96	4.00		3.37		3.64		3.63											
DIST.PARZIALI TERRENO		12.03	1.10		7.58			9.65		4.00									34.38		
QUOTE PROGETTO						3.52	3.66	3.84	4.01	4.05	4.01	3.98	4.01		4.19	4.37	4.51		3.66	3.69	3.72
DIST.PARZIALI PROGETTO						3.00	3.75	3.75	0.70	0.80	1.10	0.70	3.75	3.75	3.00			15.57	1.50	1.50	

SEZIONE N. : 920
 QT. PROGETTO : 4.02
 DIST.PROG. : 15+780.00
 DIST.PREC. : 20.00
 DIST.SUCC. : 20.00

SEZIONE N. : 238
 QT. PROGETTO : 3.76
 DIST.PROG. : 4+167.00



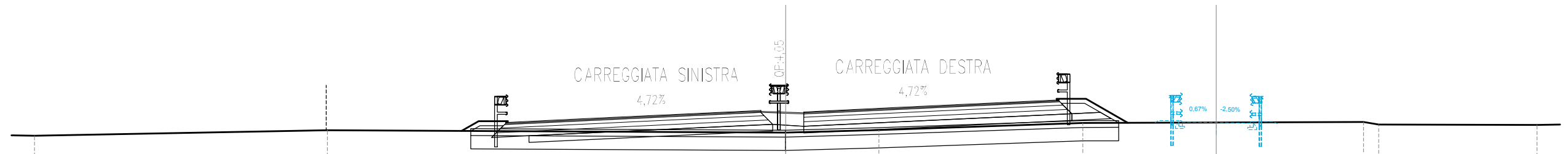
SCALA 1:200

QT.RIF. -16.000

QUOTE TERRENO	3.68		3.38		3.66	3.37		3.89		3.74		3.60		3.74								
DIST.PARZIALI TERRENO		9.49		6.73		3.54		6.46		7.20		6.67		8.90					19.91			
QUOTE PROGETTO							3.52	3.67	3.84	4.02	4.05	4.02	4.02	3.99	4.02	4.20	4.37	4.52		3.75	3.76	3.76
DIST.PARZIALI PROGETTO								3.00	3.75	3.75	0.70	0.80	1.10	0.70	3.75	3.75	3.00		10.61	1.50	1.50	

SEZIONE N. : 922
 QT. PROGETTO : 4.05
 DIST.PROG. : 15+820.00
 DIST.PREC. : 20.00
 DIST.SUCC. : 20.00

SEZIONE N. : 240
 QT. PROGETTO : 3.55
 DIST.PROG. : 4+206.17



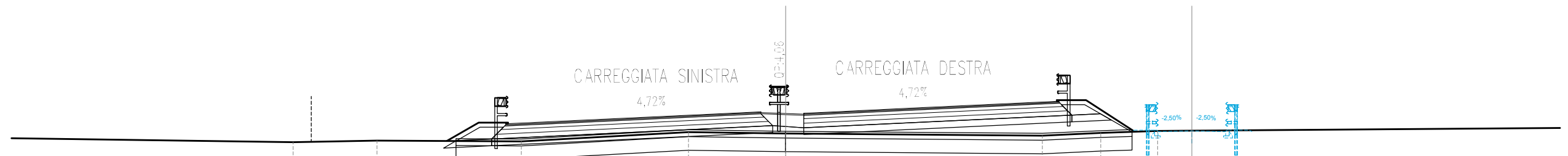
SCALA 1:200

QT.RIF. -16.000

QUOTE TERRENO	2.96		3.20				3.10	3.21		3.52			3.57	3.45		3.43
DIST.PARZIALI TERRENO		12.98		20.30			4.13		9.04		12.43		0.58		7.01	
QUOTE PROGETTO				3.55	3.69	3.87	4.05	4.08	4.05	4.01	4.05		3.56	3.55	3.51	
DIST.PARZIALI PROGETTO				3.00	3.75	3.75	0.70	0.80	1.10	0.70	3.75	3.75	3.00	5.57	1.50	1.50

SEZIONE N. : 923
 QT. PROGETTO : 4.06
 DIST.PROG. : 15+840.00
 DIST.PREC. : 20.00
 DIST.SUCC. : 20.00

SEZIONE N. : 241
 QT. PROGETTO : 3.25
 DIST.PROG. : 4+226.32



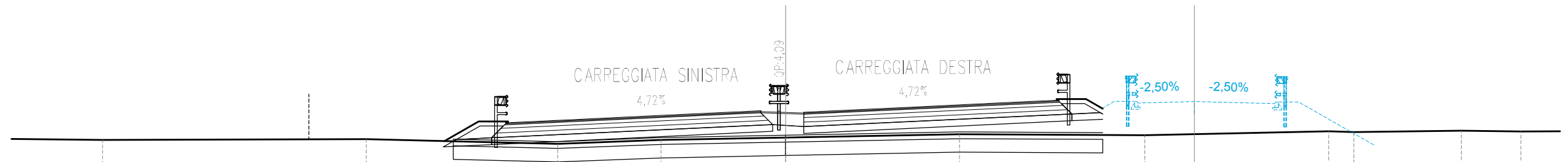
SCALA 1:200

QT.RIF. -16.000

QUOTE TERRENO		2.76	2.83	2.79	3.20	3.14		3.04	3.16	3.25	
DIST.PARZIALI TERRENO	21.45	3.71	6.39	7.41	4.31	11.36		2.59	2.52	33.53	
QUOTE PROGETTO				3.57	3.71	3.89	4.06 4.10 4.06 4.03 4.06	4.24	4.42	4.56	3.22 3.25 3.22
DIST.PARZIALI PROGETTO				3.00	3.75	3.75	0.70 0.80 1.10 0.70	3.75	3.75	3.00	4.49 1.50 1.50

SEZIONE N. : 924
 QT. PROGETTO : 4.09
 DIST.PROG. : 15+860.00
 DIST.PREC. : 20.00
 DIST.SUCC. : 20.00

SEZIONE N. : 1
 QT. PROGETTO : 4.52
 DIST.PROG. : 0+000.00



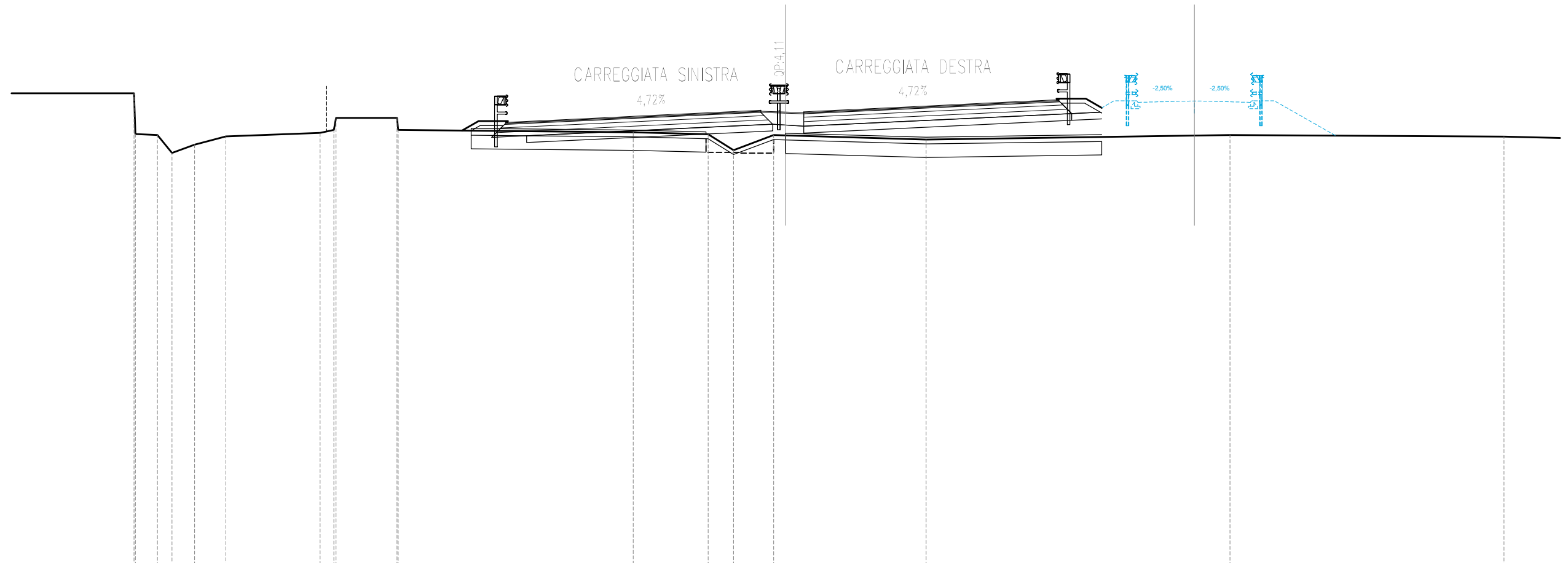
SCALA 1:200

QT.RIF. -16.000

QUOTE TERRENO	2.82		2.86		2.65	2.83		2.93		3.08		3.04		3.21	3.17		3.23	3.20
DIST.PARZIALI TERRENO		11.69		8.47	4.58	5.53		7.70		8.20		8.15		1.12	4.76		2.64	
QUOTE PROGETTO				3.59	3.73	3.91		4.09 4.12 4.09	4.05 4.09	4.26	4.44	4.58	4.46	4.52	4.44			
DIST.PARZIALI PROGETTO				3.00	3.75	3.75		0.70 0.80 1.10	0.70	3.75	3.75	3.00	3.60	2.50	3.57			

SEZIONE N. : 925
 QT. PROGETTO : 4.11
 DIST.PROG. : 15+880.00
 DIST.PREC. : 20.00
 DIST.SUCC. : 20.00

SEZIONE N. : 2
 QT. PROGETTO : 4.56
 DIST.PROG. : 0+014.86



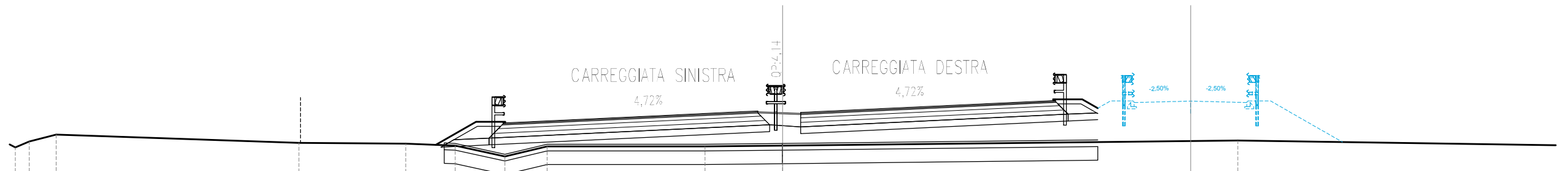
SCALA 1:200

QT.RIF. -16.000

QUOTE TERRENO	4.90	4.90	3.09	2.25	2.63	2.99	3.15	3.28	3.81	3.28	3.17	3.09	2.38	3.05	3.03	2.85	3.05	2.98					
DIST.PARZIALI TERRENO	5.90	0.97	0.55	1.00	1.39	4.17	0.61	2.70	10.41	3.32	1.12	1.77	0.54	6.22	13.46	12.14							
QUOTE PROGETTO									3.62	3.76	3.94	4.11	4.15	4.11	4.11	4.08	4.11	4.29	4.47	4.61	4.50	4.56	4.50
DIST.PARZIALI PROGETTO									3.00	3.75	3.75	0.70	0.80	1.10	0.70	3.75	3.75	3.00	3.60	2.50	2.50		

SEZIONE N. : 926
 QT. PROGETTO : 4.14
 DIST.PROG. : 15+900.00
 DIST.PREC. : 20.00
 DIST.SUCC. : 20.00

SEZIONE N. : 3
 QT. PROGETTO : 4.61
 DIST.PROG. : 0+035.15



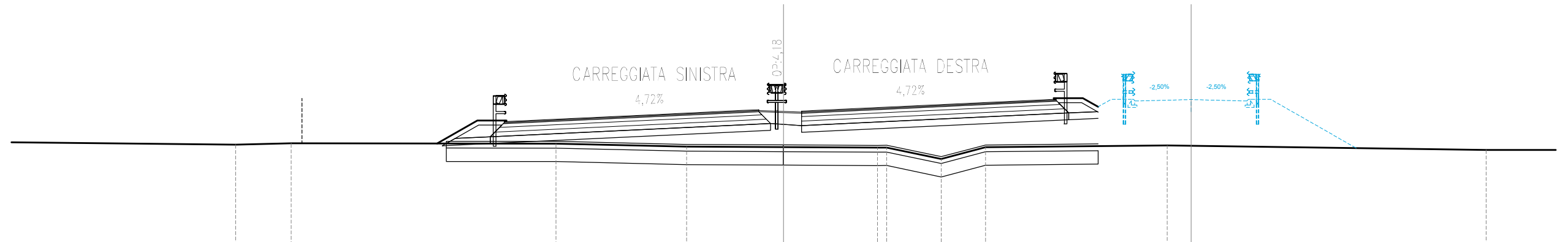
SCALA 1:200

QT.RIF. -16.000

QUOTE TERRENO	2.56	2.82	3.13		2.76	2.73	2.64	2.16	2.60		2.60	2.64				2.86							
DIST.PARZIALI TERRENO	0.62	1.20		10.76	4.75	2.19	2.20	1.87	7.01	3.44		20.20				18.21							
QUOTE PROGETTO							3.65	3.79	3.97			4.14	4.18	4.14	4.11	4.14	4.32	4.50	4.64	4.55	4.61	4.55	
DIST.PARZIALI PROGETTO							3.00	3.75	3.75			0.70	0.80	1.10	0.70	3.75	3.75	3.00	3.60	2.50	2.50		

SEZIONE N. : 927
 QT. PROGETTO : 4.18
 DIST.PROG. : 15+920.00
 DIST.PREC. : 20.00
 DIST.SUCC. : 20.00

SEZIONE N. : 4
 QT. PROGETTO : 4.66
 DIST.PROG. : 0+055.44



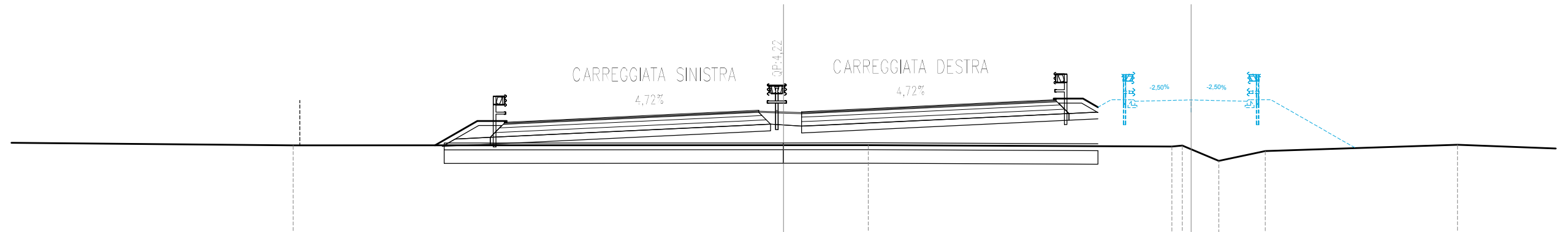
SCALA 1:200

QT.RIF. -16.000

QUOTE TERRENO		2.66	2.72		2.71	2.57	2.55	2.53	2.53	2.02	2.54		2.62		2.42		
DIST.PARZIALI TERRENO		2.47		11.76		5.80	4.31	4.17	2.43	1.96	8.07		14.17				
QUOTE PROGETTO				3.68	3.82	4.00	4.18	4.21	4.18	4.15	4.18	4.36	4.53	4.67	4.60	4.66	4.60
DIST.PARZIALI PROGETTO				3.00	3.75	3.75	0.70	0.80	1.10	0.70	3.75	3.75	3.00	3.60	2.50	2.50	

SEZIONE N. : 928
 QT. PROGETTO : 4.22
 DIST.PROG. : 15+940.00
 DIST.PREC. : 20.00
 DIST.SUCC. : 20.00

SEZIONE N. : 5
 QT. PROGETTO : 4.71
 DIST.PROG. : 0+075.74



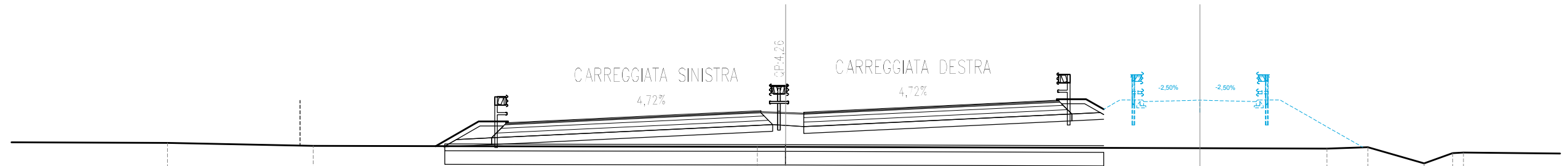
SCALA 1:200

QT.RIF. -16.000

QUOTE TERRENO	2.69					2.70	2.70				2.64	2.69	2.00	2.44		2.72	
DIST.PARZIALI TERRENO		21.79					3.76	13.49					1.62	2.07	8.53		7.76
QUOTE PROGETTO		3.72	3.86	4.04		4.22	4.25	4.22	4.18	4.22		4.65	4.71	4.65			
DIST.PARZIALI PROGETTO		3.00	3.75	3.75	0.70	0.80	1.10	0.70	3.75	3.75	3.00	3.60	2.50	2.50			

SEZIONE N. : 929
 QT. PROGETTO : 4.26
 DIST.PROG. : 15+960.00
 DIST.PREC. : 20.00
 DIST.SUCC. : 20.00

SEZIONE N. : 6
 QT. PROGETTO : 4.76
 DIST.PROG. : 0+095.77



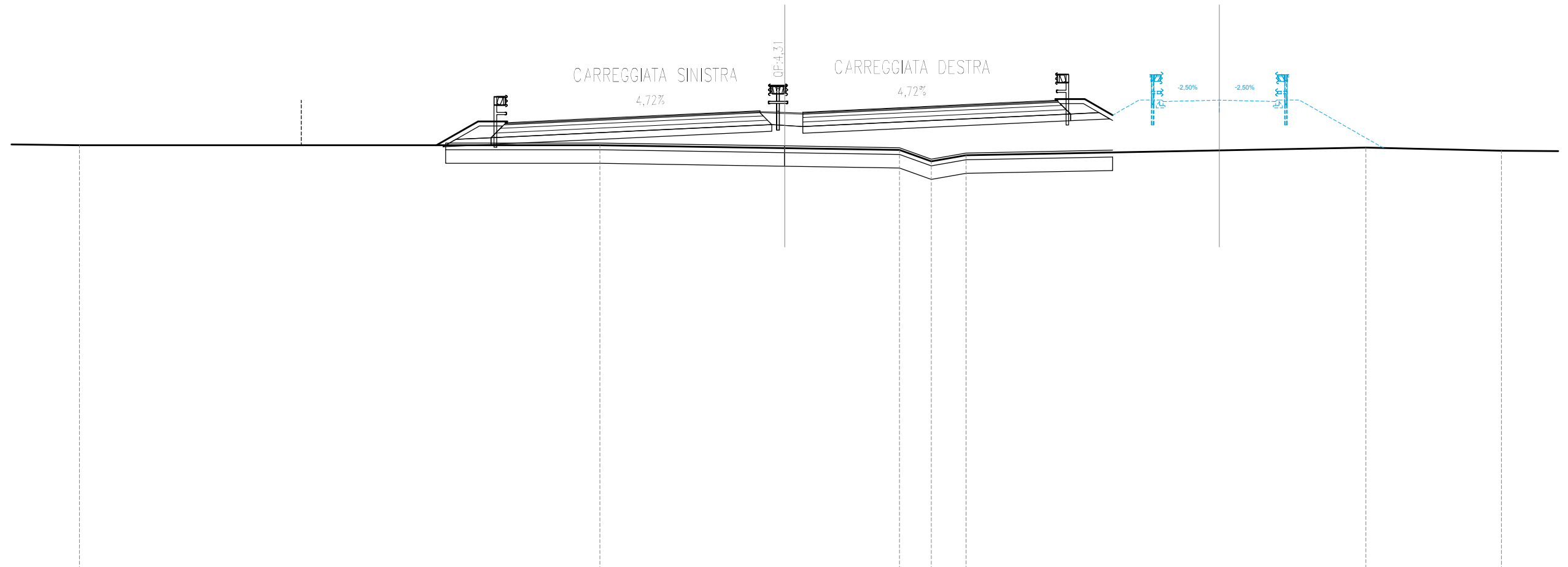
SCALA 1:200

QT.RIF. -16.000

QUOTE TERRENO	2.86	2.73			2.69	2.69										2.61	2.67	1.96	2.42	2.44
DIST.PARZIALI TERRENO	6.46		19.67		1.26		23.98									1.81	2.49	1.26		6.94
QUOTE PROGETTO			3.76	3.91	4.08	4.26	4.29	4.26	4.26	4.23	4.26		4.44	4.61	4.75	4.70	4.76	4.70		
DIST.PARZIALI PROGETTO			3.00	3.75	3.75	0.70	0.80	1.10	0.70	3.75	3.75	3.00	3.85	2.50	2.50					

SEZIONE N. : 930
 QT. PROGETTO : 4.31
 DIST.PROG. : 15+980.00
 DIST.PREC. : 20.00
 DIST.SUCC. : 15.94

SEZIONE N. : 7
 QT. PROGETTO : 4.81
 DIST.PROG. : 0+115.76



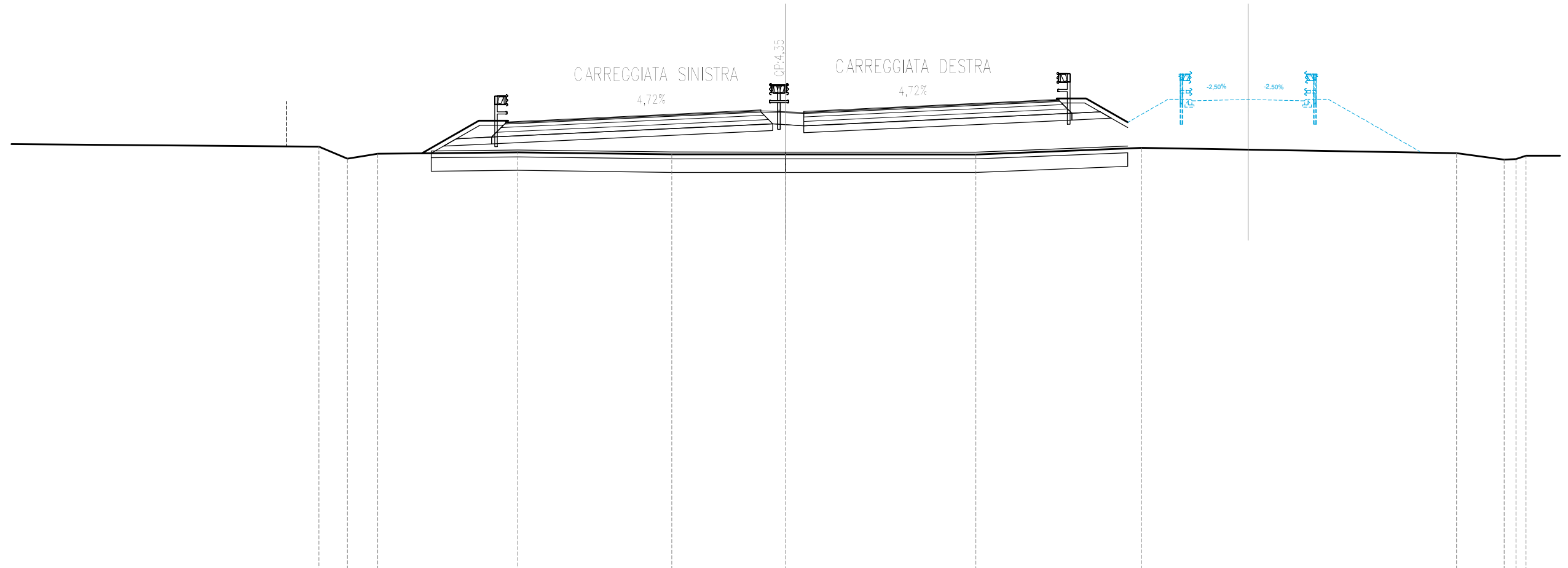
SCALA 1:200

QT.RIF. -16.000

QUOTE TERRENO	2.81			2.80			2.68		2.60	2.09	2.36			2.70		2.56	
DIST.PARZIALI TERRENO		23.09			8.20			5.08	1.42	1.54		17.73			6.01	3.18	
QUOTE PROGETTO			3.81	3.95	4.13	4.31	4.34	4.31	4.27	4.31		4.48	4.66	4.80	4.74	4.81	4.74
DIST.PARZIALI PROGETTO			3.00	3.75	3.75	0.70	0.80	1.10	0.70	3.75	3.75	3.00	4.77	2.50	2.50		

SEZIONE N. : 931
 QT. PROGETTO : 4.35
 DIST.PROG. : 15+995.94
 DIST.PREC. : 15.94
 DIST.SUCC. : 4.06

SEZIONE N. : 8
 QT. PROGETTO : 4.84
 DIST.PROG. : 0+131.69



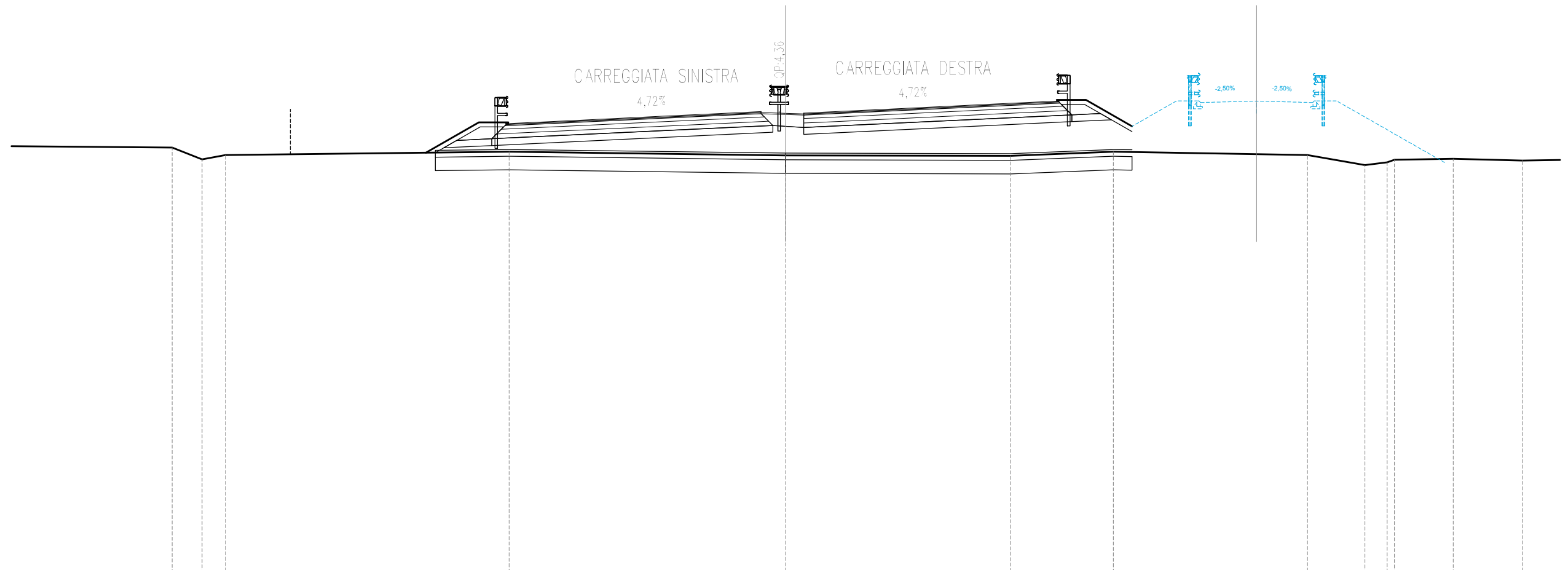
SCALA 1:200

QT.RIF. -16.000

QUOTE TERRENO		2.75	2.22	2.44		2.50		2.42		2.41		2.41		2.70		2.46	2.18	2.20	2.35
DIST.PARZIALI TERRENO		1.26	1.34		6.21		6.82		5.05		8.43		7.33		13.96		2.10	0.52	
QUOTE PROGETTO						3.85	3.99	4.17	4.35	4.38	4.35	4.31	4.35		4.78	4.84	4.78		
DIST.PARZIALI PROGETTO						3.00	3.75	3.75	0.70	0.80	1.10	0.70	3.75	3.75	3.00	5.99	2.50	2.50	

SEZIONE N. : 932
 QT. PROGETTO : 4.36
 DIST.PROG. : 16+000.00
 DIST.PREC. : 4.06
 DIST.SUCC. : 12.19

SEZIONE N. : 9
 QT. PROGETTO : 4.85
 DIST.PROG. : 0+135.77



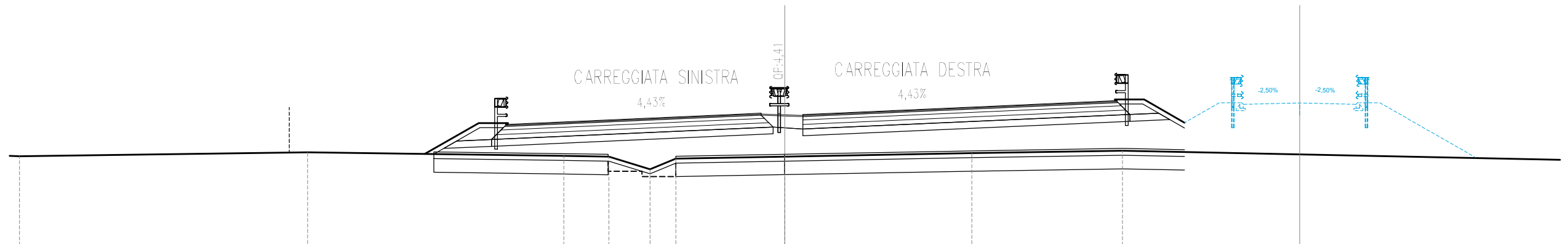
SCALA 1:200

QT.RIF. -16.000

QUOTE TERRENO		2.80	2.27	2.47		2.61		2.45		2.43		2.61		2.46	2.02	2.14	2.26	2.30		2.22		
DIST.PARZIALI TERRENO		1.32	1.04		12.57		12.26		9.97		4.55		8.60		2.55	0.98	2.60	3.06				
QUOTE PROGETTO						3.86	4.00	4.18	4.36	4.39	4.36	4.36	4.32	4.36						4.79	4.85	4.79
DIST.PARZIALI PROGETTO						3.00	3.75	3.75	0.70	0.80	1.09	0.70	3.75	3.75	3.00	6.36	2.50	2.50				

SEZIONE N. : 934
 QT. PROGETTO : 4.41
 DIST.PROG. : 16+020.00
 DIST.PREC. : 7.81
 DIST.SUCC. : 7.10

SEZIONE N. : 11
 QT. PROGETTO : 4.89
 DIST.PROG. : 0+156.17



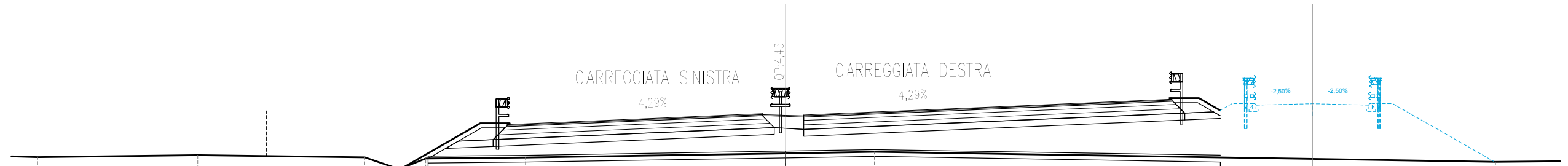
SCALA 1:200

QT.RIF. -16.000

QUOTE TERRENO	2.54		2.71		2.55	2.52	1.96	2.43		2.52		2.67		2.78					
DIST.PARZIALI TERRENO		12.75		11.34		2.00	1.82	1.14	4.82		8.27		6.67				28.65		
QUOTE PROGETTO					3.95	4.08	4.25		4.41	4.44	4.41	4.38	4.41	4.58	4.74	4.99	4.83	4.89	4.83
DIST.PARZIALI PROGETTO					3.00	3.75	3.75		0.70	0.80	1.05	0.70	3.75	3.75	5.60	5.68	2.50	2.50	4.83

SEZIONE N. : 935
 QT. PROGETTO : 4.43
 DIST.PROG. : 16+027.10
 DIST.PREC. : 7.10
 DIST.SUCC. : 12.90

SEZIONE N. : 12
 QT. PROGETTO : 4.90
 DIST.PROG. : 0+163.62



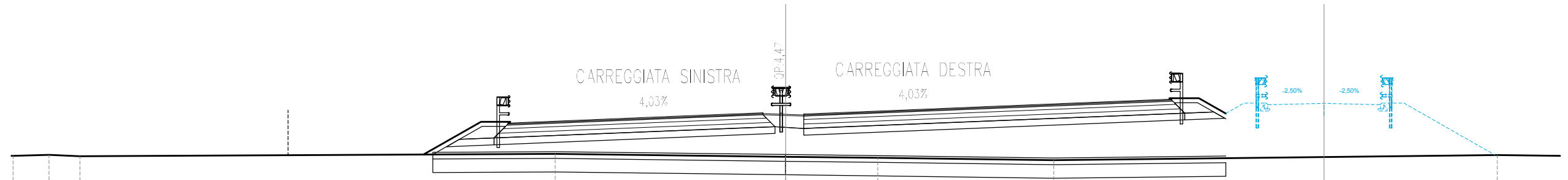
SCALA 1:200

QT.RIF. -16.000

QUOTE TERRENO	2.53	2.63	2.52	2.00	2.48	2.52	2.70	2.77								2.32				
DIST.PARZIALI TERRENO		7.09	7.40	1.53	1.17	4.42	11.53	3.93	27.52							6.63				
QUOTE PROGETTO						3.98	4.11	4.27	4.43	4.46	4.43	4.43	4.40	4.43	4.59	4.75	5.10	4.84	4.90	4.84
DIST.PARZIALI PROGETTO						3.00	3.75	3.75	0.70	0.80	1.03	0.70	3.75	3.75	8.00	3.83	2.50	2.50		

SEZIONE N. : 936
 QT. PROGETTO : 4.47
 DIST.PROG. : 16+040.00
 DIST.PREC. : 12.90
 DIST.SUCC. : 16.83

SEZIONE N. : 13
 QT. PROGETTO : 4.91
 DIST.PROG. : 0+177.31



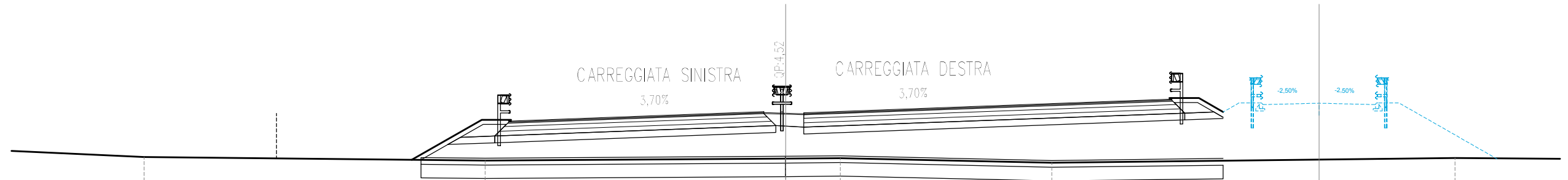
SCALA 1:200

QT.RIF. -16.000

QUOTE TERRENO	2.58	2.63	2.57			2.68			2.55	2.50		2.39			2.62			
DIST.PARZIALI TERRENO	1.59	1.37		21.05			10.21		4.08	7.80			19.65					
QUOTE PROGETTO					4.05	4.17	4.32	4.47	4.50	4.47	4.44	4.47	4.62	4.77	5.10	4.85	4.91	4.85
DIST.PARZIALI PROGETTO					3.00	3.75	3.75	0.70	0.80	1.00	0.70	3.75	3.75	8.00	4.34	2.50	2.50	4.85

SEZIONE N. : 937
 QT. PROGETTO : 4.52
 DIST.PROG. : 16+056.83
 DIST.PREC. : 16.83
 DIST.SUCC. : 3.17

SEZIONE N. : 14
 QT. PROGETTO : 4.92
 DIST.PROG. : 0+194.86



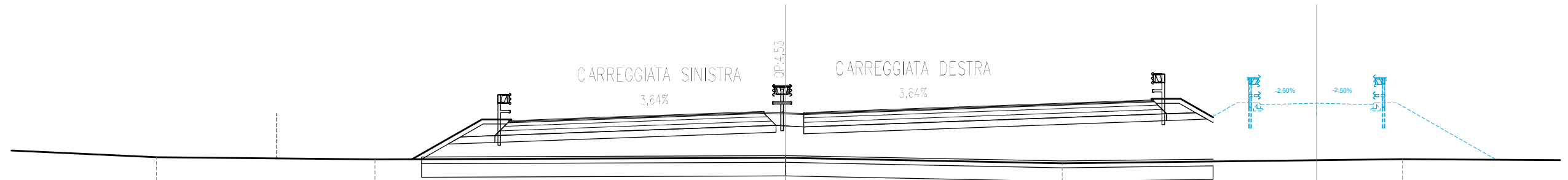
SCALA 1:200

QT.RIF. -16.000

QUOTE TERRENO	2.53	2.38			2.47	2.49	2.28			2.50					
DIST.PARZIALI TERRENO	15.11		13.32			2.42	9.37			17.86					
QUOTE PROGETTO	4.13		4.24	4.38	4.52	4.55	4.52	4.50	4.52	4.66	4.80	5.10	4.86	4.92	4.86
DIST.PARZIALI PROGETTO	3.00		3.75	3.75	0.70	0.80	0.97	0.70	3.75	3.75	8.00	4.12	2.50	2.50	4.86

SEZIONE N. : 938
 QT. PROGETTO : 4.53
 DIST.PROG. : 16+060.00
 DIST.PREC. : 3.17
 DIST.SUCC. : 16.79

SEZIONE N. : 15
 QT. PROGETTO : 4.92
 DIST.PROG. : 0+198.09



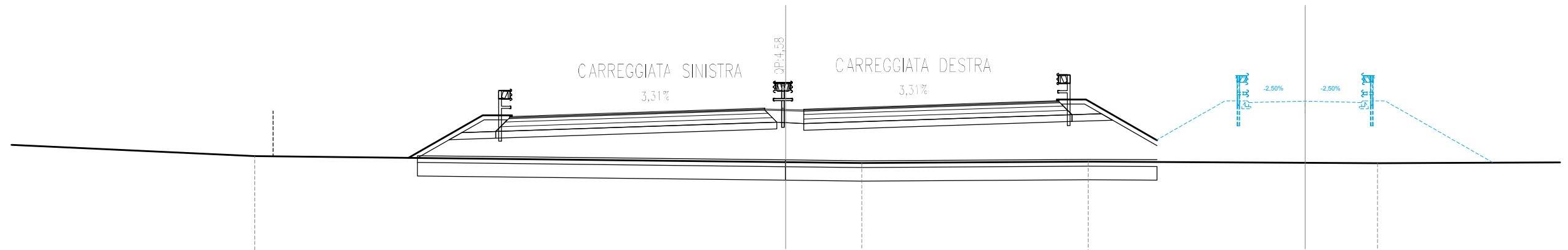
SCALA 1:200

QT.RIF. -16.000

QUOTE TERRENO		2.53		2.43				2.50			2.26				2.44			
DIST.PARZIALI TERRENO	11.13		9.68		18.20				12.24				15.07					
QUOTE PROGETTO					4.15	4.26	4.40	4.53	4.56	4.53	4.51	4.53		5.07	4.86	4.92	4.86	
DIST.PARZIALI PROGETTO					3.00	3.75	3.75	0.70	0.80	0.96	0.70	3.75	3.75	7.19	4.83	2.50	2.50	

SEZIONE N. : 939
 QT. PROGETTO : 4.58
 DIST.PROG. : 16+076.79
 DIST.PREC. : 16.79
 DIST.SUCC. : 3.21

SEZIONE N. : 16
 QT. PROGETTO : 4.91
 DIST.PROG. : 0+214.97



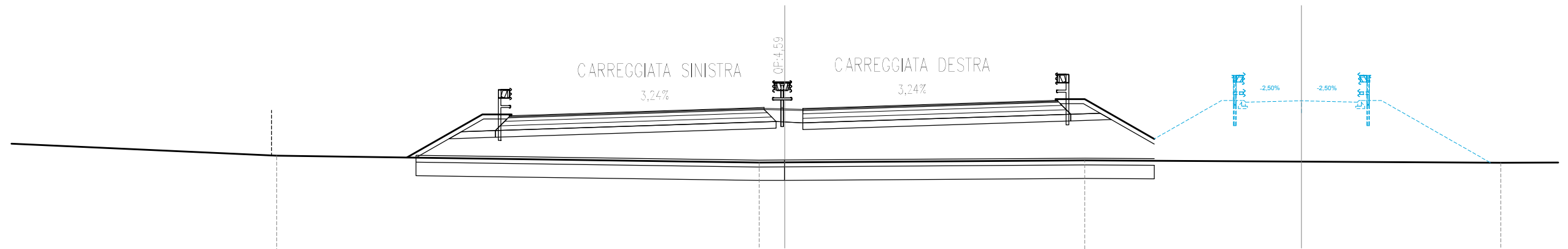
SCALA 1:200

QT.RIF. -16.000

QUOTE TERRENO		2.48				2.22	2.18		2.24			2.17			
DIST.PARZIALI TERRENO	12.25		23.52			3.37		10.03		12.82			14.86		
QUOTE PROGETTO		4.24	4.34	4.46	4.58	4.61	4.58	4.56	4.58	4.71	4.83	4.93	4.85	4.91	4.85
DIST.PARZIALI PROGETTO		3.00	3.75	3.75	0.70	0.80	0.92	0.70	3.75	3.75	3.00	8.51	2.50	2.50	

SEZIONE N. : 940
 QT. PROGETTO : 4.59
 DIST.PROG. : 16+080.00
 DIST.PREC. : 3.21
 DIST.SUCC. : 20.00

SEZIONE N. : 17
 QT. PROGETTO : 4.91
 DIST.PROG. : 0+218.20



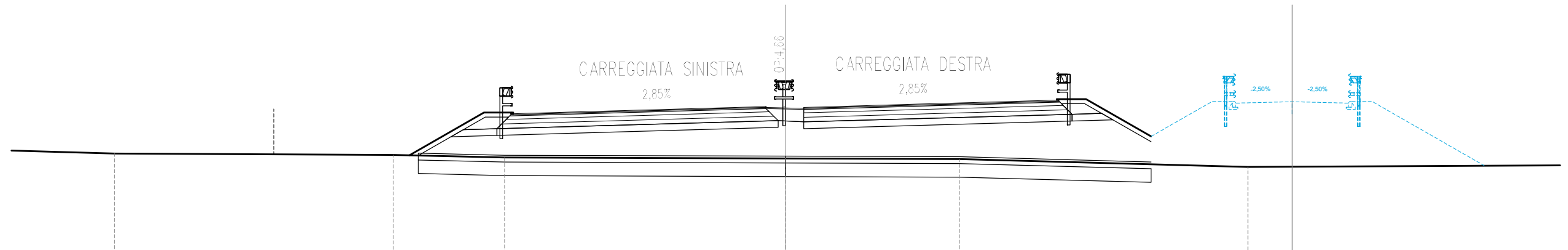
SCALA 1:200

QT.RIF. -16.000

QUOTE TERRENO		-2.48					-2.17	-2.18				-2.26						-2.16
DIST.PARZIALI TERRENO	12.77		21.40				1.14		13.30				18.46					
QUOTE PROGETTO			4.25	4.35	4.47	4.59	4.62	4.59	4.57	4.59	4.72	4.84	4.93		4.85	4.91	4.85	
DIST.PARZIALI PROGETTO			3.00	3.75	3.75	0.70	0.80	0.92	0.70	3.75	3.75	3.00	8.42		2.50	2.50		

SEZIONE N. : 941
 QT. PROGETTO : 4.66
 DIST.PROG. : 16+100.00
 DIST.PREC. : 20.00
 DIST.SUCC. : 20.00

SEZIONE N. : 18
 QT. PROGETTO : 4.89
 DIST.PROG. : 0+238.26



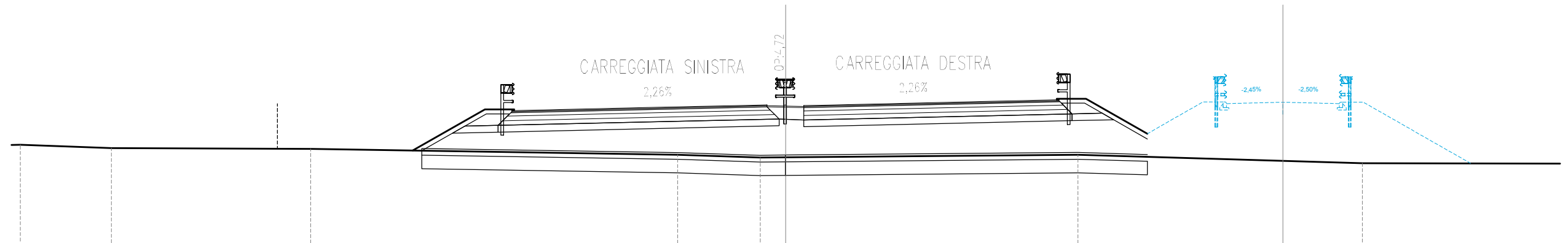
SCALA 1:200

QT.RIF. -16.000

QUOTE TERRENO	2.60		2.54	2.42		2.38		2.35		2.01								
DIST.PARZIALI TERRENO		12.35		4.93		12.45		7.69		12.78								
QUOTE PROGETTO				4.36	4.44	4.55	4.66	4.68	4.66	4.66	4.64	4.66	4.76	4.87	4.96	4.83	4.89	4.83
DIST.PARZIALI PROGETTO				3.00	3.75	3.75	0.70	0.80	0.87	0.70	3.75	3.75	3.00	7.93	2.50	2.50		

SEZIONE N. : 942
 QT. PROGETTO : 4.72
 DIST.PROG. : 16+120.00
 DIST.PREC. : 20.00
 DIST.SUCC. : 13.28

SEZIONE N. : 19
 QT. PROGETTO : 4.85
 DIST.PROG. : 0+258.29



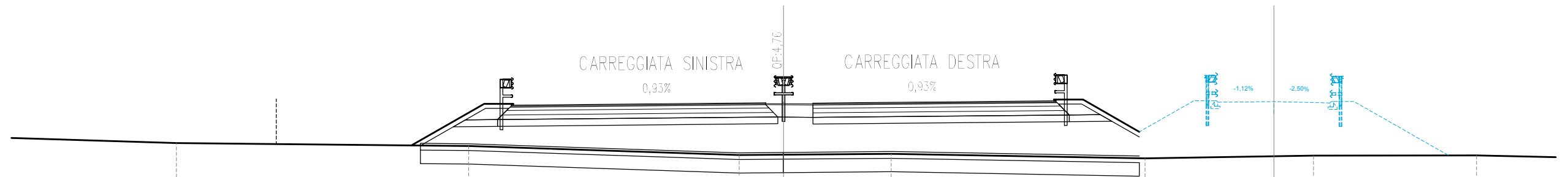
SCALA 1:200

QT.RIF. -16.000

QUOTE TERRENO	2.96	2.81	2.78	2.52	2.40	2.41	2.52	2.14				
DIST.PARZIALI TERRENO	4.04	8.83	16.25	3.67	1.12	12.95	12.59	10.91				
QUOTE PROGETTO			4.48	4.55	4.63	4.72 4.73 4.72 4.72 4.70	4.80	4.89	4.96	4.79	4.85	4.79
DIST.PARZIALI PROGETTO			3.00	3.75	3.75	0.70 0.80 0.83 0.70	3.75	3.75	3.00	7.53	2.50	2.50

SEZIONE N. : 943
 QT. PROGETTO : 4.76
 DIST.PROG. : 16+133.28
 DIST.PREC. : 13.28
 DIST.SUCC. : 6.72

SEZIONE N. : 20
 QT. PROGETTO : 4.82
 DIST.PROG. : 0+271.57



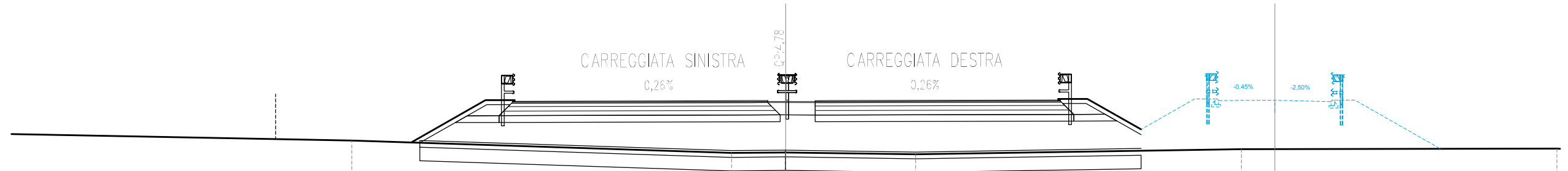
SCALA 1:200

QT.RIF. -16.000

QUOTE TERRENO		2.97		2.84		2.44	2.45	2.50		2.29		2.41		2.42		
DIST.PARZIALI TERRENO	7.82		12.99		12.01	1.97	4.78		11.27		7.48		7.25	5.37		
QUOTE PROGETTO			4.66	4.69	4.72	4.76	4.77	4.76	4.75	4.76	4.79	4.83	4.85	4.79	4.82	4.75
DIST.PARZIALI PROGETTO			3.00	3.75	3.75	0.70	0.80	1.30	0.70	3.75	3.75	2.50	7.28	2.50	2.50	

SEZIONE N. : 944
 QT. PROGETTO : 4.78
 DIST.PROG. : 16+140.00
 DIST.PREC. : 6.72
 DIST.SUCC. : 20.00

SEZIONE N. : 21
 QT. PROGETTO : 4.80
 DIST.PROG. : 0+278.28



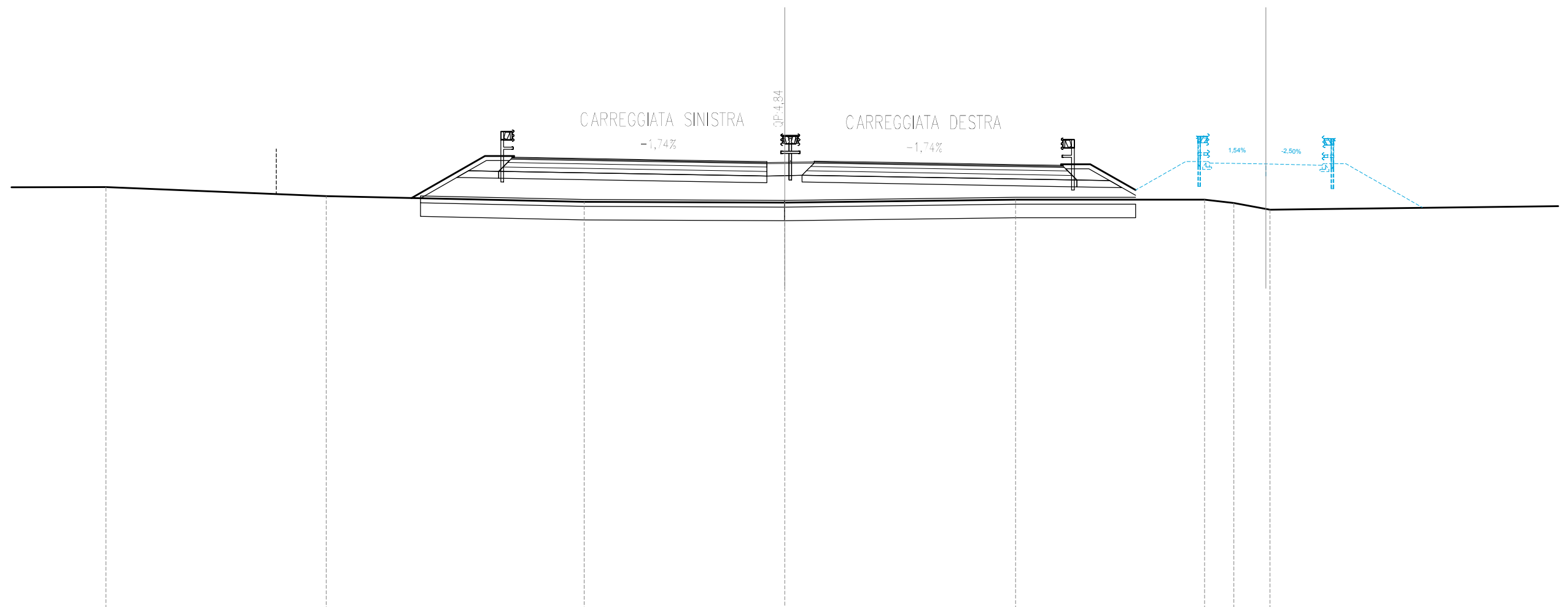
SCALA 1:200

QT.RIF. -16.000

QUOTE TERRENO		3.00			2.46	2.48		2.39			2.63				
DIST.PARZIALI TERRENO	20.16		16.82		2.40	5.75		14.43			13.98				
QUOTE PROGETTO		4.75	4.76	4.77	4.78	4.78	4.78	4.78	4.79	4.80	4.81	4.78	4.80	4.73	
DIST.PARZIALI PROGETTO		3.00	3.75	3.75	0.70	0.86	1.24	0.70	3.75	3.75	2.56	7.10	2.50	2.50	4.73

SEZIONE N. : 945
 QT. PROGETTO : 4.84
 DIST.PROG. : 16+160.00
 DIST.PREC. : 20.00
 DIST.SUCC. : 20.00

SEZIONE N. : 22
 QT. PROGETTO : 4.73
 DIST.PROG. : 0+298.22



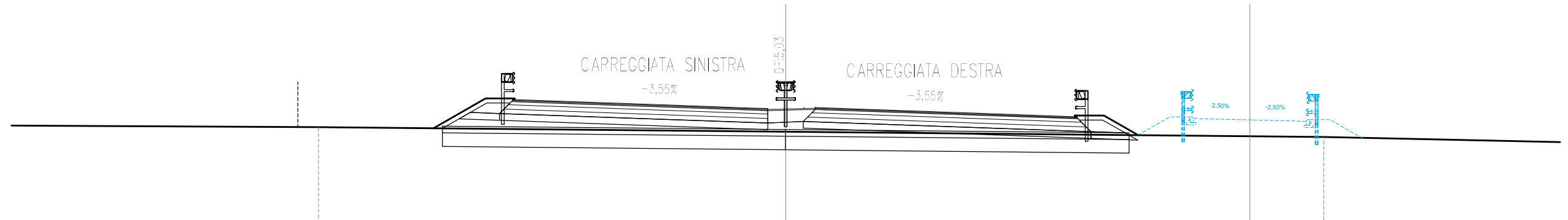
SCALA 1:200

Q.T. RIF. -15.000

QUOTE TERRENO	3.70	3.30	3.05	3.01	3.15	3.15	3.00	2.70				
DIST.PARZIALI TERRENO	5.54	9.77	11.44	8.90	10.24	8.38	1.30	1.60	14.64			
QUOTE PROGETTO			5.03	4.97	4.91	4.84 4.83 4.84 4.85 4.84	4.78	4.71	4.66	4.77	4.73	4.67
DIST.PARZIALI PROGETTO			3.00	3.75	3.75	0.70 1.05 1.05 0.70	3.75	3.75	2.75	6.59	2.50	2.50

SEZIONE N. : 948
 QT. PROGETTO : 5.03
 DIST.PROG. : 16+220.00
 DIST.PREC. : 20.00
 DIST.SUCC. : 20.00

SEZIONE N. : 25
 QT. PROGETTO : 4.50
 DIST.PROG. : 0+357.74



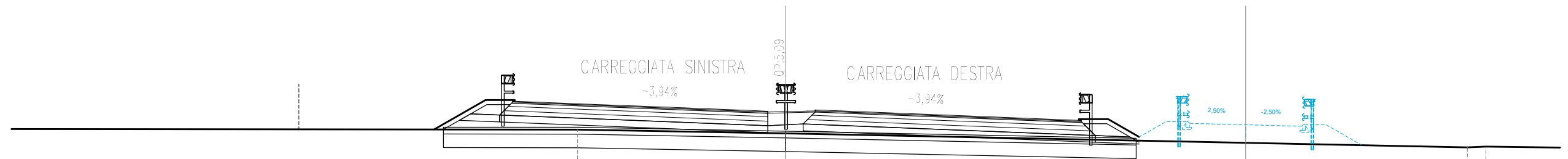
SCALA 1:200

QT.RIF. -15.000

QUOTE TERRENO		4.18		3.98		3.74								
DIST.PARZIALI TERRENO	20.09	20.70			23.84									
QUOTE PROGETTO		5.40	5.30	5.16	5.03 5.00	5.03 5.03 5.05 5.03	4.90	4.76	4.65		4.56	4.50	4.44	
DIST.PARZIALI PROGETTO		3.00	3.75	3.75	0.70	1.60	0.50	0.70	3.75	3.75	3.30	5.26	2.50	2.50

SEZIONE N. : 949
 QT. PROGETTO : 5.09
 DIST.PROG. : 16+240.00
 DIST.PREC. : 20.00
 DIST.SUCC. : 20.00

SEZIONE N. : 26
 QT. PROGETTO : 4.46
 DIST.PROG. : 0+377.49



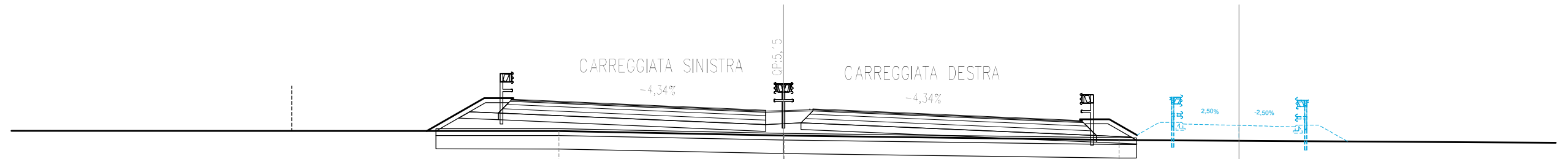
SCALA 1:200

QT.RIF. -15.000

QUOTE TERRENO			4.25		4.08													3.47	3.50
DIST.PARZIALI TERRENO	32.98			9.22														0.82	
QUOTE PROGETTO		5.51	5.39	5.24	5.09	5.06	5.09	5.09	5.12	5.09	4.94	4.80	4.66	4.53	4.46	4.40			
DIST.PARZIALI PROGETTO		3.00	3.75	3.75	0.70	1.78	0.70	3.75	3.75	3.48	4.90	2.50	2.50						

SEZIONE N. : 950
 QT. PROGETTO : 5.15
 DIST.PROG. : 16+260.00
 DIST.PREC. : 20.00
 DIST.SUCC. : 20.00

SEZIONE N. : 27
 QT. PROGETTO : 4.45
 DIST.PROG. : 0+397.19



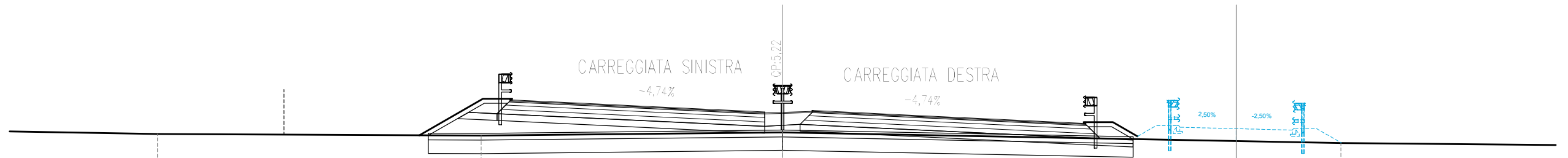
SCALA 1:200

Q.T.RIF. -15.000

QUOTE TERRENO	4.21												4.20												4.00												3.80							
DIST.PARZIALI TERRENO	24.45											9.98											14.88											22.64										
QUOTE PROGETTO												5.61	5.48	5.32	5.15	5.12	5.15	5.15	5.18	5.15	4.99	4.83	4.67												4.51	4.45	4.39							
DIST.PARZIALI PROGETTO												3.00	3.75	3.75	0.70	1.96	0.70	3.75	3.75	3.67	4.57	2.50	2.50																					

SEZIONE N. : 951
 QT. PROGETTO : 5.22
 DIST.PROG. : 16+280.00
 DIST.PREC. : 20.00
 DIST.SUCC. : 20.00

SEZIONE N. : 28
 QT. PROGETTO : 4.44
 DIST.PROG. : 0+416.85



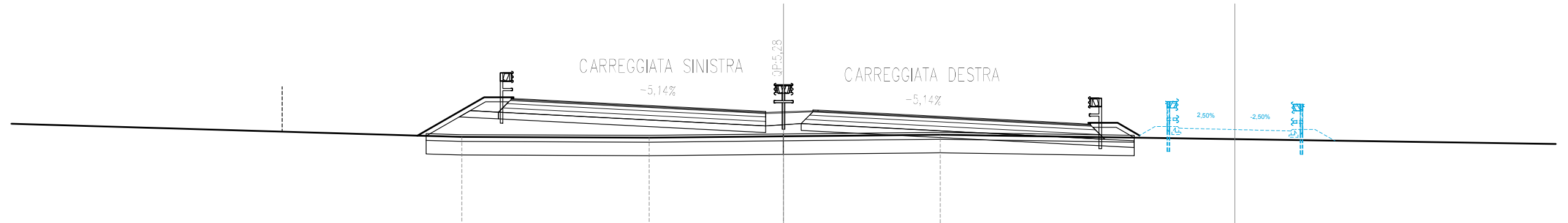
SCALA 1:200

Q.T.RIF. -15.000

QUOTE TERRENO	4.21	4.13	4.28	3.80												
DIST.PARZIALI TERRENO	14.36	13.37	24.77													
QUOTE PROGETTO		5.71	5.57	5.39	5.22	5.18	5.25	5.22	5.21	5.22	5.04	4.86	4.68	4.51	4.44	4.38
DIST.PARZIALI PROGETTO		3.00	3.75	3.75	0.70	2.10	0.65	3.75	3.75	3.85	4.27	2.50	2.50			

SEZIONE N. : 952
 QT. PROGETTO : 5.28
 DIST.PROG. : 16+300.00
 DIST.PREC. : 20.00
 DIST.SUCC. : 20.00

SEZIONE N. : 29
 QT. PROGETTO : 4.44
 DIST.PROG. : 0+436.46



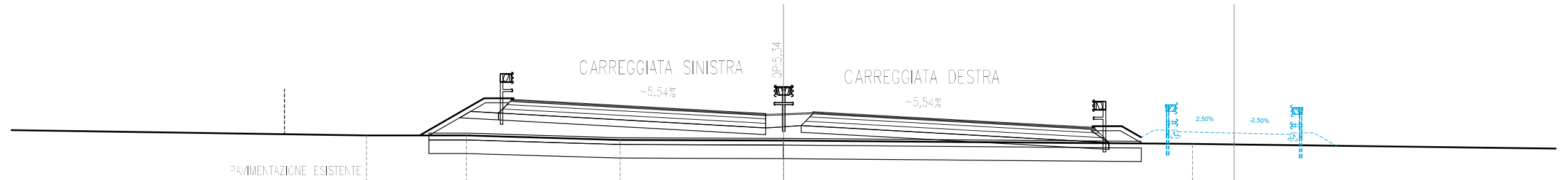
SCALA 1:200

QT.RIF. -15.000

QUOTE TERRENO		4.11		4.08		4.14		4.21							
DIST.PARZIALI TERRENO	25.85		8.32		5.97		6.96							32.66	
QUOTE PROGETTO		5.82	5.66	5.47	5.28	5.24	5.31	5.28	5.28	5.09	4.89	4.68	4.50	4.44	4.37
DIST.PARZIALI PROGETTO			3.00	3.75	3.75	0.70	2.10	3.75	3.75	4.03	4.02	2.50	2.50		

SEZIONE N. : 953
 QT. PROGETTO : 5.34
 DIST.PROG. : 16+320.00
 DIST.PREC. : 20.00
 DIST.SUCC. : 20.28

SEZIONE N. : 30
 QT. PROGETTO : 4.43
 DIST.PROG. : 0+456.02



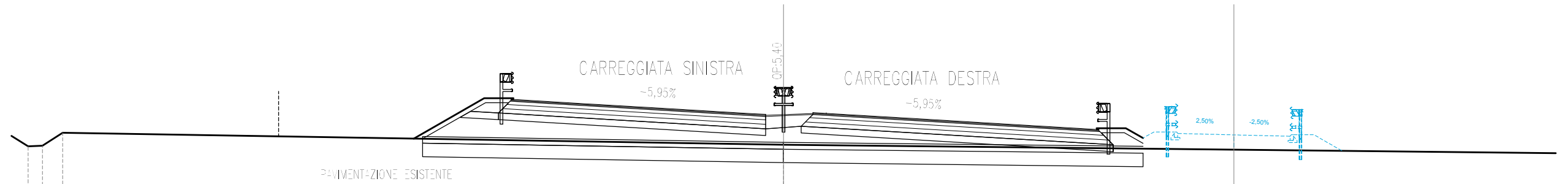
SCALA 1:200

QT.RIF. -15.000

QUOTE TERRENO		4.33	4.33	4.13	4.10		3.95							
DIST.PARZIALI TERRENO	21.35	4.44	6.83	7.26	18.16		31.84							
QUOTE PROGETTO			5.92	5.76	5.55	5.34 5.30	5.38 5.34 5.34 5.34	5.13	4.92	4.69	4.50	4.43	4.37	
DIST.PARZIALI PROGETTO			3.00	3.75	3.75	0.70	2.10	3.75	3.75	4.22	3.79	2.50	2.50	

SEZIONE N. : 954
 QT. PROGETTO : 5.40
 DIST.PROG. : 16+340.28
 DIST.PREC. : 20.28
 DIST.SUCC. : 19.72

SEZIONE N. : 31
 QT. PROGETTO : 4.45
 DIST.PROG. : 0+475.82



SCALA 1:200

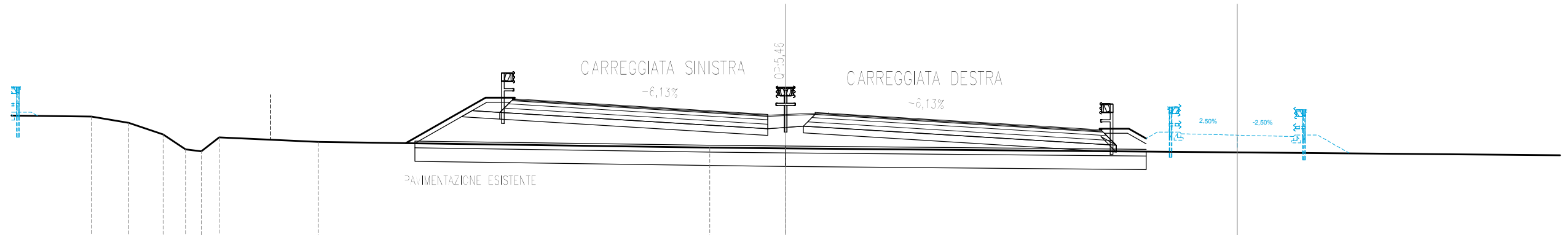
Q.T.RIF. -15.000

QUOTE TERRENO	3.95	3.97	4.55												4.02			
DIST.PARZIALI TERRENO	0.63	0.90		32.03											50.00			
QUOTE PROGETTO				6.03	5.85	5.63	5.40	5.36	5.44	5.40	5.40	5.40	5.18	4.96	4.70	4.52	4.45	4.39
DIST.PARZIALI PROGETTO				3.00	3.75	3.75	0.70	2.10	0.60	3.75	3.75	4.40	3.60	2.50	2.50			

SEZIONE N. : 9
 QT. PROGETTO : 5.45
 DIST.PROG. : 0+128.12

SEZIONE N. : 955
 QT. PROGETTO : 5.46
 DIST.PROG. : 16+360.00
 DIST.PREC. : 19.72
 DIST.SUCC. : 20.00

SEZIONE N. : 32
 QT. PROGETTO : 4.50
 DIST.PROG. : 0+495.06



SCALA 1:200

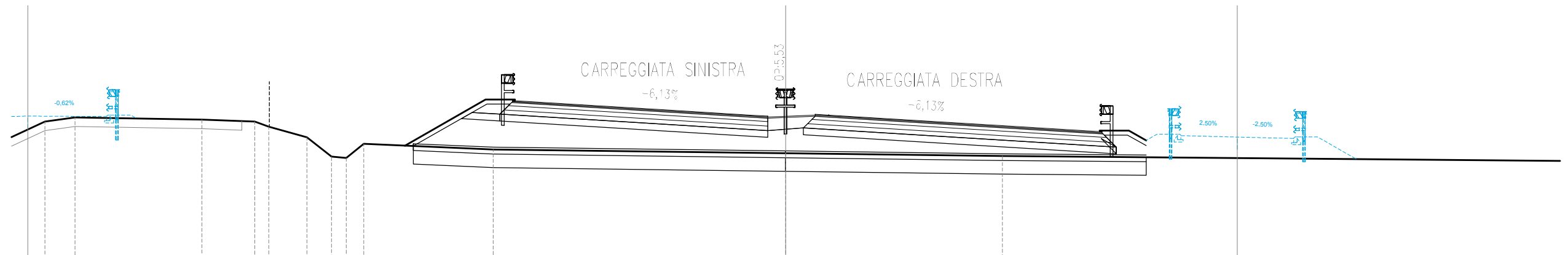
QT.RIF. -15.000

QUOTE TERRENO		5.32	5.05	4.53	3.86	3.78	4.39		4.20		3.95	3.91											
DIST.PARZIALI TERRENO		1.66	1.53	0.99	0.69	0.80	4.39		17.34		3.37								44.67				
QUOTE PROGETTO	5.45								6.11	5.92	5.69	5.46	5.42	5.51	5.46	5.46	5.46	5.23	5.00	4.73	4.56	4.50	4.43
DIST.PARZIALI PROGETTO							22.47		3.00	3.75	3.75	0.70	2.10	0.60	3.75	3.75	4.40	3.60	2.50	2.50			

SEZIONE N. : 10
 QT. PROGETTO : 5.49
 DIST.PROG. : 0+148.25

SEZIONE N. : 956
 QT. PROGETTO : 5.53
 DIST.PROG. : 16+380.00
 DIST.PREC. : 20.00
 DIST.SUCC. : 19.14

SEZIONE N. : 33
 QT. PROGETTO : 4.56
 DIST.PROG. : 0+514.57



SCALA 1:200

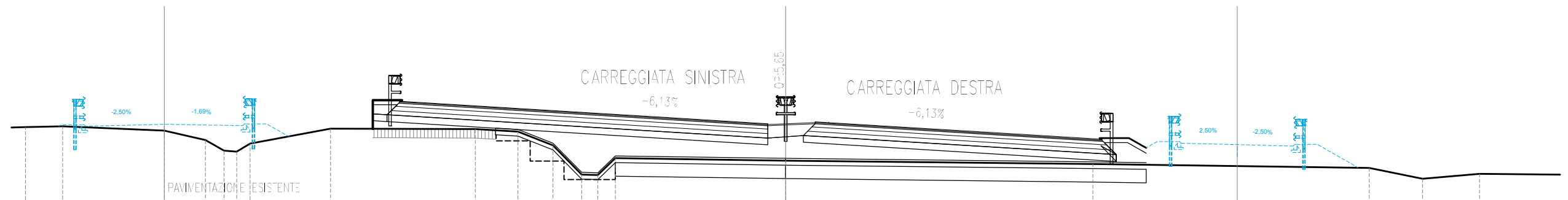
Q.T.RIF. -15.000

QUOTE TERRENO	5.24	5.43	5.33	5.24	5.02	4.55	3.69	3.63	4.25	4.01	3.84	3.72												
DIST.PARZIALI TERRENO	1.72	1.33	5.62	2.35	0.61	1.69	1.09	0.65	0.78	5.73			9.60					38.33						
QUOTE PROGETTO	5.49	5.46								6.17	5.99	5.76	5.53	5.48	5.57	5.53	5.53	5.53	5.30	5.07	4.80	4.62	4.56	4.49
DIST.PARZIALI PROGETTO		3.50									3.00	3.75	3.75	0.70	2.10	0.60	3.75	3.75	4.40	3.60	2.50	2.50		

SEZIONE N. : 12
 QT. PROGETTO : 5.58
 DIST.PROG. : 0+187.38

SEZIONE N. : 958
 QT. PROGETTO : 5.65
 DIST.PROG. : 16+418.93
 DIST.PREC. : 19.79
 DIST.SUCC. : 21.07

SEZIONE N. : 35
 QT. PROGETTO : 4.68
 DIST.PROG. : 0+552.55



SCALA 1:200

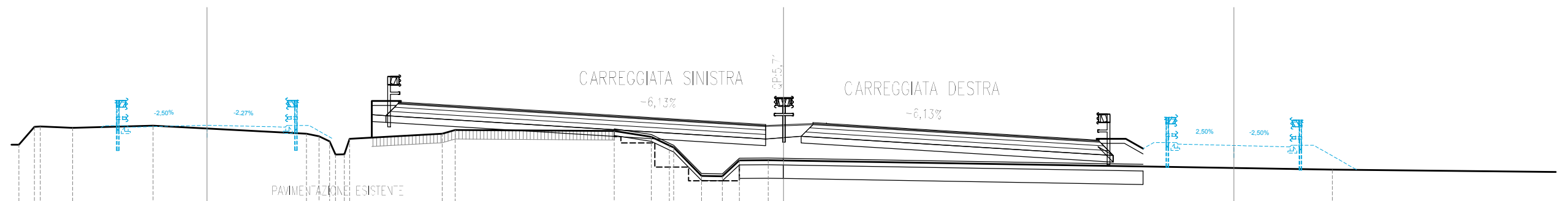
QT.RIF. -15.000

QUOTE TERRENO	5.45	5.49	5.29	4.88	4.41	4.36	4.72	5.38	5.37	5.25	4.64	3.35	3.32	4.07	3.97	3.81	3.64	3.16	3.38		
DIST.PARZIALI TERRENO	1.65	4.50	1.82	0.83	0.55	0.59	3.57	6.41	1.89	1.55	1.28	0.71	0.77	7.55	13.61	12.25	2.36	2.53			
QUOTE PROGETTO		5.49	5.58	5.52	5.52	5.52	5.52	6.60	6.11	5.88	5.65	5.60	5.69	5.65	5.65	5.42	5.19	4.92	4.74	4.68	4.61
DIST.PARZIALI PROGETTO		3.50	3.50	7.04	7.04	7.04	7.04	8.00	3.75	3.75	0.70	2.10	0.60	3.75	3.75	4.40	3.60	2.50	2.50		

SEZIONE N. : 13
 QT. PROGETTO : 5.64
 DIST.PROG. : 0+208.55

SEZIONE N. : 959
 QT. PROGETTO : 5.71
 DIST.PROG. : 16+440.00
 DIST.PREC. : 21.07
 DIST.SUCC. : 8.32

SEZIONE N. : 36
 QT. PROGETTO : 4.74
 DIST.PROG. : 0+573.11



SCALA 1:200

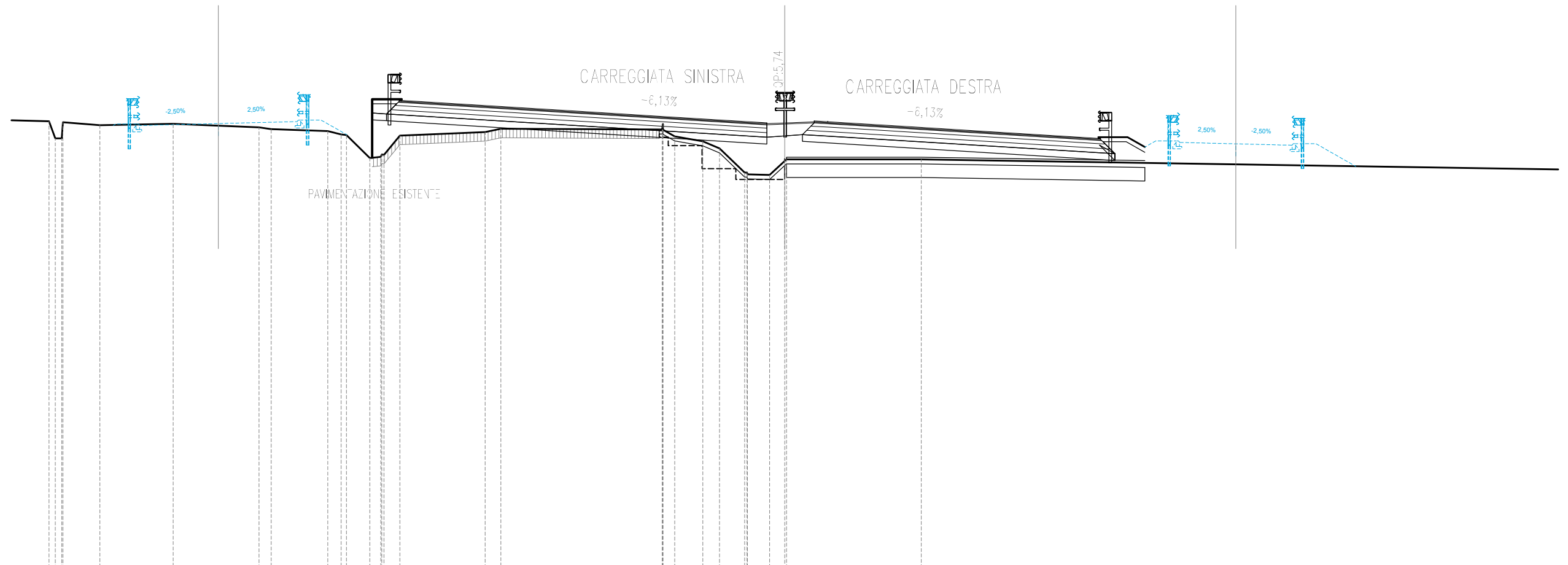
Q.T.RIF. -15.000

QUOTE TERRENO	4.77	5.57	5.58	5.52	5.62	5.26	5.15	4.92	4.34	4.34	5.04	5.26	5.42	5.38	5.12	4.74	4.65	3.39	3.37	4.07	4.08	4.07	3.66							
DIST.PARZIALI TERRENO	0.63	0.68	1.44	3.58	6.81	0.56	0.56	0.56	0.56	0.56	4.12	0.57	7.06	1.65	0.80	1.24	0.92	0.76	1.28	0.68	24.38	13.33								
QUOTE PROGETTO				5.55	5.64	5.56					6.66			6.17	5.94					5.71	5.67	5.76	5.71	5.71	5.48	5.25	4.98	4.80	4.74	4.68
DIST.PARZIALI PROGETTO				3.50	3.50	5.12					8.00			3.75	3.75	0.70	2.10	0.60	3.75	3.75	4.40	3.60	2.50	2.50						

SEZIONE N. : 14
 QT. PROGETTO : 5.66
 DIST.PROG. : 0+216.90

SEZIONE N. : 960
 QT. PROGETTO : 5.74
 DIST.PROG. : 16+448.32
 DIST.PREC. : 8.32
 DIST.SUCC. : 11.68

SEZIONE N. : 37
 QT. PROGETTO : 4.76
 DIST.PROG. : 0+581.23



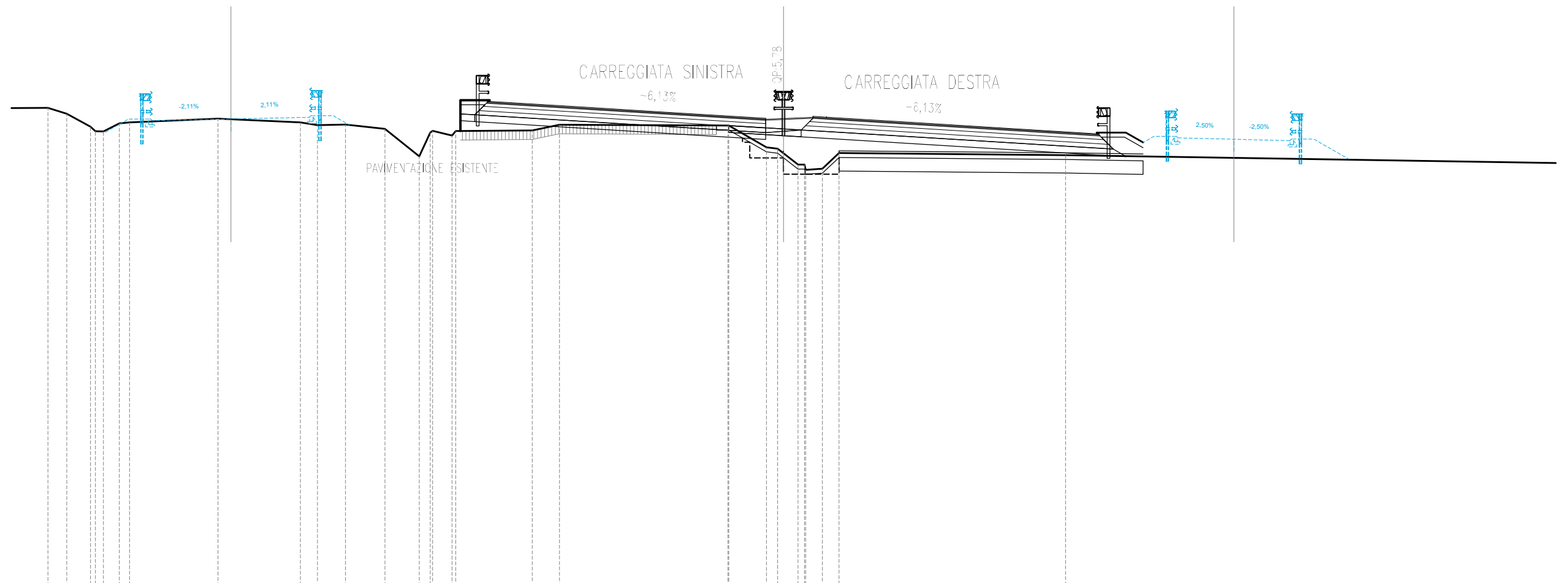
SCALA 1:200

QUOTE TERRENO	5.76	5.70	5.65	5.49	5.33	5.18	4.14	5.28	5.40	5.65	5.09	4.56	3.49	4.07						
DIST.PARZIALI TERRENO	1.64	3.24	3.81	0.53	2.51	0.60	1.03	0.49	0.71	3.78	0.70	7.15	0.52	1.24	0.74	1.12	0.99	0.67	5.97	43.95
QUOTE PROGETTO		5.57	5.66	5.75	6.69					5.97	5.74	5.70	5.78	5.74	5.51	5.28	5.01	4.83	4.76	4.70
DIST.PARZIALI PROGETTO		3.50	3.50	4.62	8.00					3.75	3.75	0.70	2.10	0.60	3.75	3.75	4.40	3.60	2.50	2.50

SEZIONE N. : 15
 QT. PROGETTO : 5.70
 DIST.PROG. : 0+228.89

SEZIONE N. : 961
 QT. PROGETTO : 5.78
 DIST.PROG. : 16+460.00
 DIST.PREC. : 11.68
 DIST.SUCC. : 3.22

SEZIONE N. : 38
 QT. PROGETTO : 4.80
 DIST.PROG. : 0+592.62



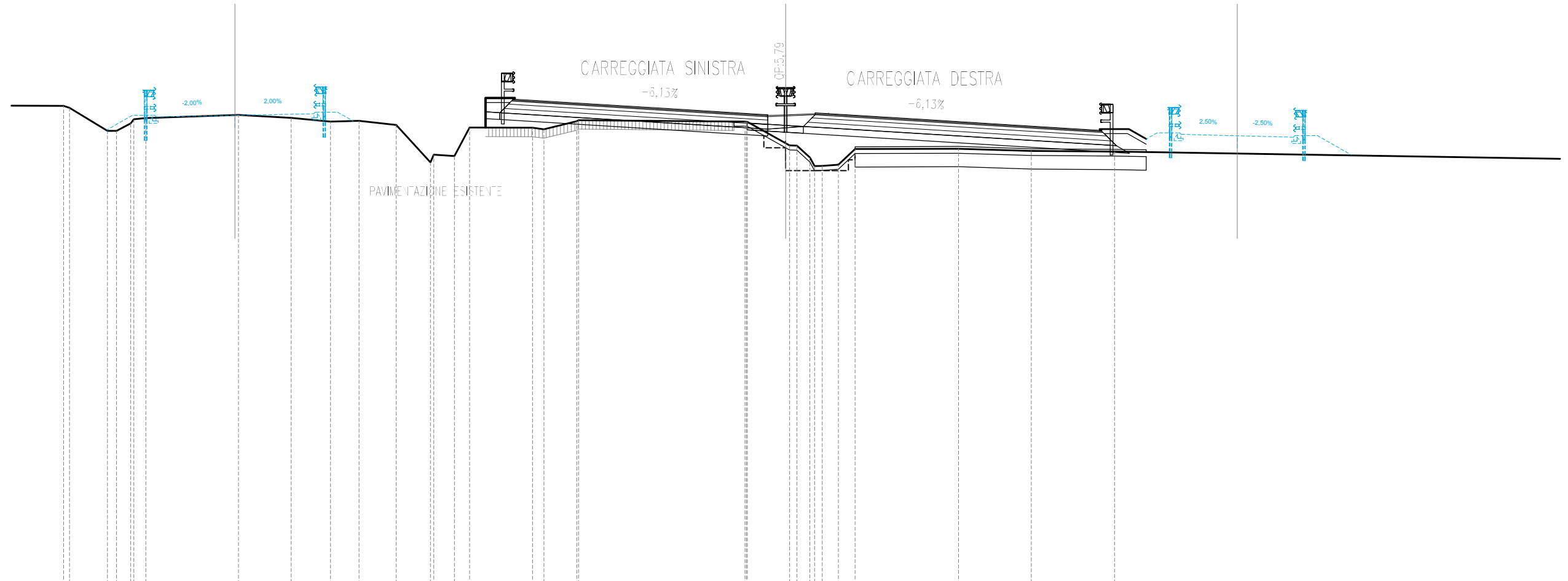
SCALA 1:200

QUOTE TERRENO	6.19	5.93	5.36	5.13	5.51	5.55	5.71	5.43	5.46	5.26	4.04	5.10	5.17	5.16	5.19	5.45	5.41	5.41	4.44	4.38	4.17	3.68	3.44	3.49	4.19	4.10			
DIST.PARZIALI TERRENO	0.84	1.05	0.71		3.93	3.66	0.75	1.25	1.75	1.52	0.19	0.87	3.40	1.21	7.48	1.67	0.19	0.64	0.74	0.74		10.06				37.48			
QUOTE PROGETTO					5.63	5.70	5.77				6.48		6.24		6.01		5.78	5.73	5.82	5.78	5.77	5.78		5.55	5.32	5.05	4.86	4.80	4.74
DIST.PARZIALI PROGETTO					3.50	3.50			8.00		4.06		3.75		3.75	0.70	2.10	0.60		3.75		3.75		4.40	3.60	2.50	2.50		

SEZIONE N. : 16
 QT. PROGETTO : 5.71
 DIST.PROG. : 0+232.19

SEZIONE N. : 962
 QT. PROGETTO : 5.79
 DIST.PROG. : 16+463.22
 DIST.PREC. : 3.22
 DIST.SUCC. : 16.78

SEZIONE N. : 39
 QT. PROGETTO : 4.81
 DIST.PROG. : 0+595.76



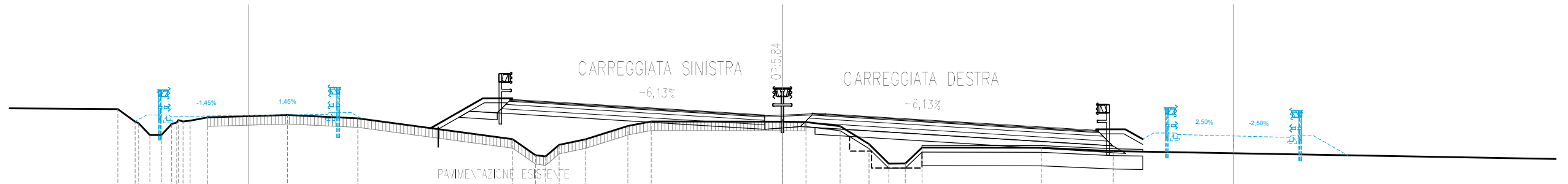
SCALA 1:200

QUOTE TERRENO	6.13	6.05	5.02	5.36	5.59	5.73	5.60	5.44	5.47	5.29	3.63	3.97	3.91	5.17	5.17	5.10	5.45	5.50	5.43	5.42	5.42	4.47	4.38	4.37	3.85	3.46	3.47	3.53	4.22	4.24	4.13	4.11
DIST.PARZIALI TERRENO	1.69	0.82	0.53	4.11	2.33	1.74	1.26	1.65	1.52	0.91	0.67	2.79	0.51	1.45	7.37	1.70	0.57	0.72	0.74	4.58	3.22	3.69	35.34									
QUOTE PROGETTO		5.64	5.71	5.78	6.43	6.25	6.02	5.79	5.74	5.83	5.79	5.78	5.79	5.56	5.33	5.06	4.87	4.81	4.75													
DIST.PARZIALI PROGETTO	3.50	3.50	8.90	3.00	3.75	3.75	0.70	2.10	0.60	3.75	3.75	4.40	3.60	2.50	2.50	4.75																

SEZIONE N. : 17
 QT. PROGETTO : 5.77
 DIST.PROG. : 0+249.40

SEZIONE N. : 963
 QT. PROGETTO : 5.84
 DIST.PROG. : 16+480.00
 DIST.PREC. : 16.78
 DIST.SUCC. : 15.68

SEZIONE N. : 40
 QT. PROGETTO : 4.86
 DIST.PROG. : 0+612.13



SCALA 1:200

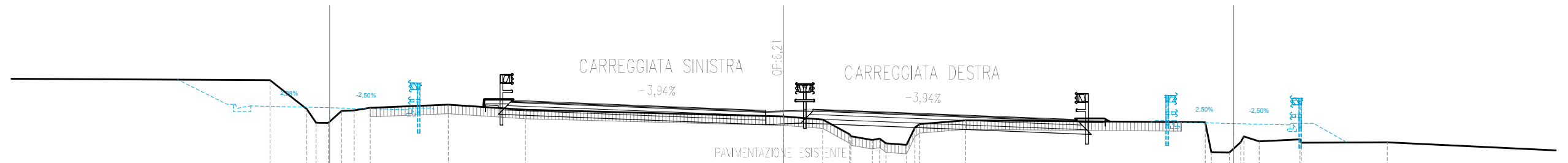
QT.RIF. -14.000

QUOTE TERRENO	6.05	5.49	5.42	4.90	5.39	5.46	5.50	5.68	5.79	5.65	4.72	4.01	3.95	4.46	4.71	5.30	5.50	5.49	5.48	5.29	4.50	3.63	3.63	4.34	4.33	4.19				
DIST.PARZIALI TERRENO	0.76	0.50	0.52	0.79	3.53	3.12	6.87	1.02	0.61	1.16	1.88	1.04	5.83	1.04	1.51	1.28	0.88	0.73	0.74	5.30	3.18									35.33
QUOTE PROGETTO		5.72			5.77	5.82					6.48	6.30		6.07		5.84	5.79	5.88	5.84	5.84	5.84	5.61		5.38		5.11	4.92	4.86	4.80	
DIST.PARZIALI PROGETTO				3.50	3.50		8.18				3.00	3.75	3.75	0.70	2.10	0.60	3.75	3.75		4.40	3.60	2.50	2.50							

SEZIONE N. : 24
 QT. PROGETTO : 6.30
 DIST.PROG. : 0+371.81

SEZIONE N. : 970
 QT. PROGETTO : 6.21
 DIST.PROG. : 16+600.00
 DIST.PREC. : 20.00
 DIST.SUCC. : 20.00

SEZIONE N. : 47
 QT. PROGETTO : 5.60
 DIST.PROG. : 0+729.85



SCALA 1:200

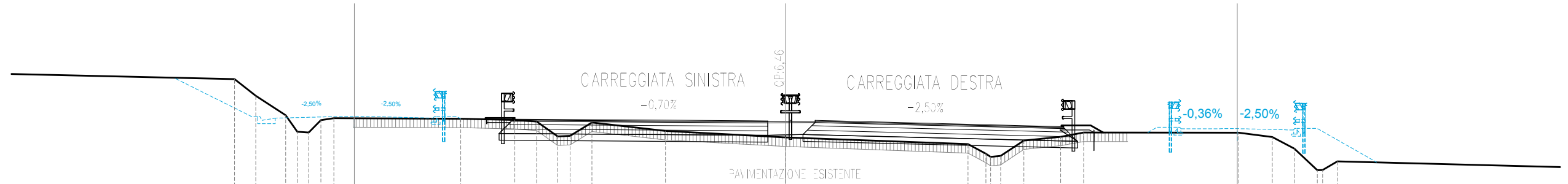
QT.RIF. -14.000

QUOTE TERRENO		7.52	6.23	5.63	5.62	6.16	6.18	6.29		6.43		6.21		5.91	5.78	5.12	5.03	4.87	4.93	4.71	4.65	5.42	5.57		5.74		5.65	4.32	4.31	4.77	5.02	4.81	4.89	4.75		4.76
DIST.PARZIALI TERRENO	21.27		1.64	0.54	0.59	0.56	0.71		3.47		3.43		11.47		1.74	1.19	0.96		0.91	0.91		2.04			10.64			0.80	0.51	0.68		1.81		3.82		9.98
QUOTE PROGETTO		6.38		6.30					6.21		6.62		6.51		6.36		6.21	6.18	6.21	6.24	6.21		6.06		5.92		5.78		5.66		5.60		5.53			
DIST.PARZIALI PROGETTO			3.50		3.50				4.67		3.00		3.75		3.75		0.70	1.74	0.70		3.75		3.75		3.44		4.55		2.50		2.50					

SEZIONE N. : 28
 QT. PROGETTO : 6.66
 DIST.PROG. : 0+452.10

SEZIONE N. : 974
 QT. PROGETTO : 6.46
 DIST.PROG. : 16+680.00
 DIST.PREC. : 20.00
 DIST.SUCC. : 20.00

SEZIONE N. : 51
 QT. PROGETTO : 6.11
 DIST.PROG. : 0+809.26



SCALA 1:200

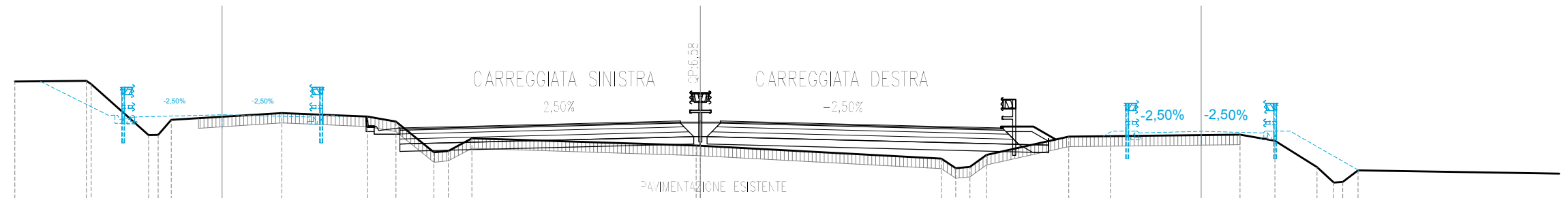
QT.RIF. -14.000

QUOTE TERRENO		8.31	7.57	6.70	5.98	5.94	6.49	6.58		6.55	6.49	6.43	5.76	5.79	6.38		6.01		5.72		5.43	4.99	4.86	4.90	5.59	5.75	5.94		5.93	5.74	5.23	4.26	4.27	4.66
DIST.PARZIALI TERRENO	11.79	0.94	1.32	0.27	0.31	0.33	0.38	5.62		2.40	0.97	0.93	0.54	0.96	3.26		5.33		8.07		0.80	1.03	1.63	1.02	6.87		1.48	0.98	1.02	0.65				
QUOTE PROGETTO			6.58					6.66		6.58		6.53		6.51			6.49				6.46	6.45	6.46	6.46	6.48	6.46		6.10	6.11		6.05			
DIST.PARZIALI PROGETTO			3.50					3.50		3.61		3.00		3.75		3.75					0.70	1.01	1.09	0.70	3.75		3.75	2.71	5.29	2.50	2.50			

SEZIONE N. : 31
 QT. PROGETTO : 6.85
 DIST.PROG. : 0+492.12

SEZIONE N. : 977
 QT. PROGETTO : 6.58
 DIST.PROG. : 16+720.00
 DIST.PREC. : 17.32
 DIST.SUCC. : 20.00

SEZIONE N. : 54
 QT. PROGETTO : 6.18
 DIST.PROG. : 0+849.23



SCALA 1:200

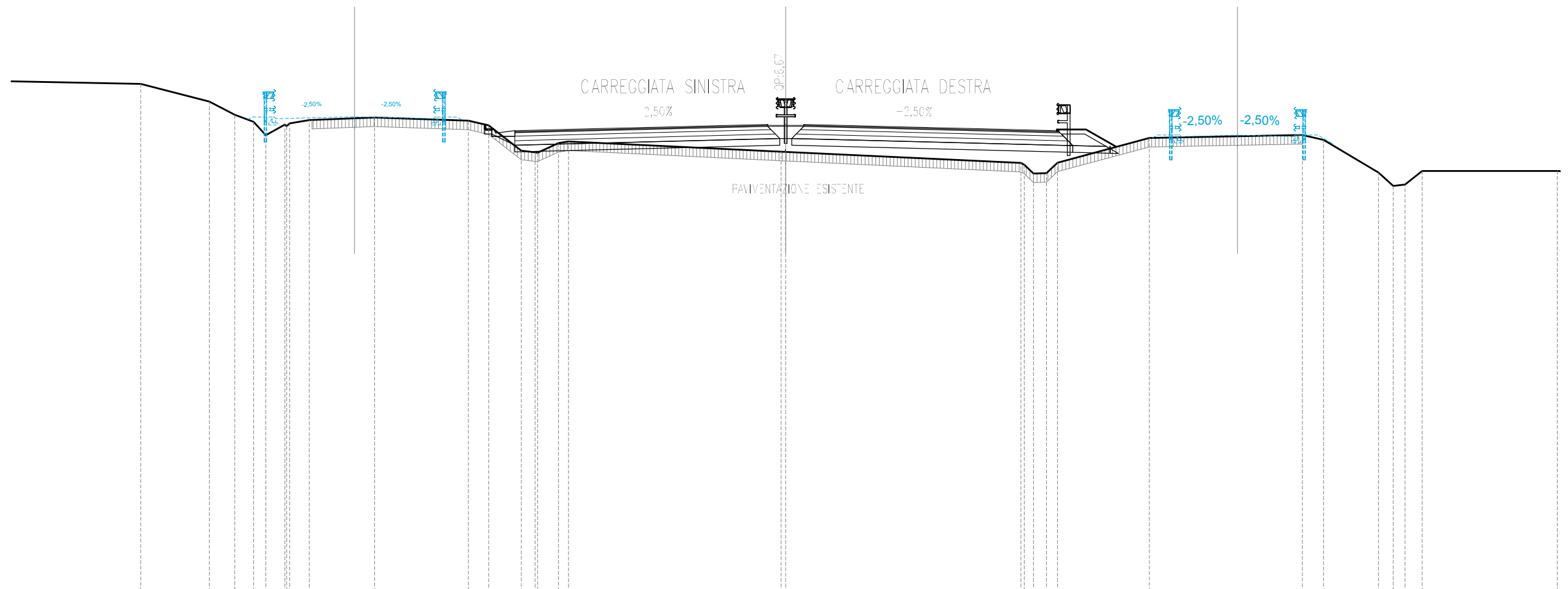
QT.RIF. -14.000

QUOTE TERRENO	8.18	8.20	6.03 6.04 6.64	6.92	6.77	6.57	5.35 5.40	5.90	5.61 5.60	5.09 4.71 4.76 5.24	5.98	5.99	6.05	5.81	4.76 4.14 4.16 4.62
DIST.PARZIALI TERRENO	2.86	2.28	0.52	4.41	3.42	1.14	1.52	0.57 0.94	8.96	0.57 0.57 0.66	3.28	1.67	5.17	1.39	1.69
QUOTE PROGETTO		6.76	6.85	6.76	6.32	6.40	6.49	6.58 6.60 6.58 6.58 6.60 6.58	6.49	6.40	6.32	6.12	6.18	6.12	
DIST.PARZIALI PROGETTO			3.50	3.50	3.60	3.00	3.75	3.75	0.70 0.80 0.80 0.70	3.75	3.75	3.00	5.50	2.50	2.50

SEZIONE N. : 33
 QT. PROGETTO : 7.03
 DIST.PROG. : 0+532.12

SEZIONE N. : 979
 QT. PROGETTO : 6.67
 DIST.PROG. : 16+760.00
 DIST.PREC. : 20.00
 DIST.SUCC. : 20.00

SEZIONE N. : 56
 QT. PROGETTO : 6.21
 DIST.PROG. : 0+889.22



SCALA 1:200

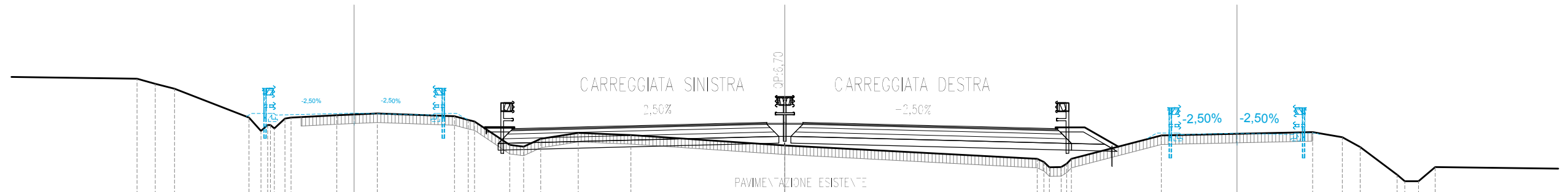
QT.RIF. -14.000

QUOTE TERRENO	8.48	7.70	7.12	6.80	6.21	6.68	6.61	6.73	6.88	7.00	6.85	6.65	5.52	5.45	5.44	5.86	5.93	5.47	5.46	4.98	4.90	4.51	4.53	4.99	6.09	6.22	6.00	4.56	3.96	4.02	4.62
DIST.PARZIALI TERRENO	3.05	1.12	0.84	0.54	0.84	0.87	2.90	4.16	0.89	1.45	0.61	0.92	9.42	10.42	0.58	0.48	0.48	4.07	6.78	0.95	2.42	0.66	0.53	0.76	5.99						
QUOTE PROGETTO			6.94	7.03	6.94	6.41	6.48	6.58	6.67	6.69	6.67	6.67	6.67	6.69	6.67	6.58	6.48	6.41	6.15	6.21	6.15										
DIST.PARZIALI PROGETTO			3.50	3.50	3.60	3.00	3.75	3.75	0.70	0.80	0.80	0.70	3.75	3.75	3.00	5.51	2.50	2.50													

SEZIONE N. : 34
 QT. PROGETTO : 7.12
 DIST.PROG. : 0+552.12

SEZIONE N. : 980
 QT. PROGETTO : 6.70
 DIST.PROG. : 16+780.00
 DIST.PREC. : 20.00
 DIST.SUCC. : 20.00

SEZIONE N. : 57
 QT. PROGETTO : 6.23
 DIST.PROG. : 0+909.20



SCALA 1:200

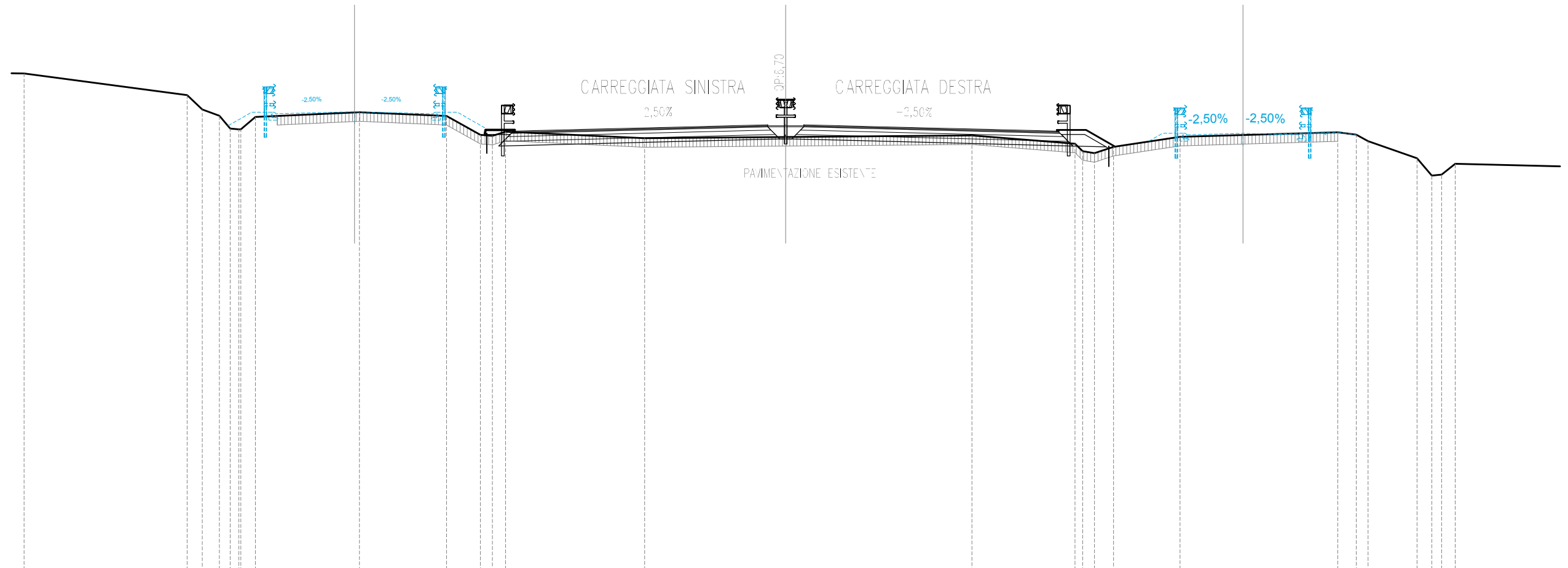
QT.RIF. -13.000

QUOTE TERRENO	8.65	8.42	8.20	6.92	6.33	6.59	6.45	6.88	6.92	7.03	7.11	6.99	6.82	6.75	5.71	5.63	5.98	6.24	6.14	5.68	5.09	4.95	4.71	4.87	5.09	6.12	6.28	6.05	5.61	4.38	4.10	4.73		
DIST.PARZIALI TERRENO	0.81	0.85	3.31	0.53	0.10	0.10	2.03	1.80	3.42	0.61	1.56	0.62	0.76	1.66	2.34	6.83	11.19	0.52	0.10	3.99	6.71	1.31	0.79	1.64	0.60	0.75	1.31	0.79	1.64	0.60	0.75			
QUOTE PROGETTO				7.03			7.12		7.03		6.43		6.51		6.60		6.70	6.71	6.70	6.69	6.71	6.70		6.60		6.51		6.43		6.17		6.23		6.17
DIST.PARZIALI PROGETTO				3.50			3.50		3.60		3.00		3.75		3.75		0.70	0.80	0.80	0.70	3.75		3.75		3.00		5.55		2.50		2.50		6.17	

SEZIONE N. : 36
 QT. PROGETTO : 7.30
 DIST.PROG. : 0+592.12

SEZIONE N. : 982
 QT. PROGETTO : 6.70
 DIST.PROG. : 16+820.00
 DIST.PREC. : 20.00
 DIST.SUCC. : 20.00

SEZIONE N. : 59
 QT. PROGETTO : 6.34
 DIST.PROG. : 0+949.16



SCALA 1:200

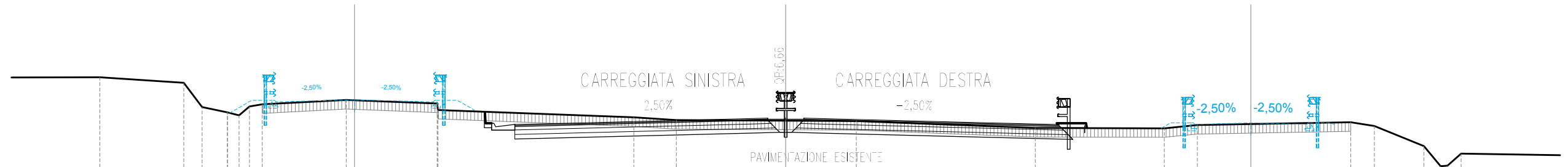
QT.RIF. -13.000

QUOTE TERRENO	9.00		8.03	7.40	7.12	6.56	6.52	7.07		7.28		7.11	6.28	6.23	6.42		6.13		6.18		6.25		5.88	5.56	5.47	5.74		6.19		6.39	6.28	5.99		5.24	4.47	4.51	5.00		
DIST.PARZIALI TERRENO		7.22	0.67	0.76	0.48	0.95		4.61		3.86		1.50	0.53	0.59		6.16		6.25		8.25		4.57		0.52	0.84		2.95		6.99		0.82	0.52		2.17	0.65	0.60		6.23	
QUOTE PROGETTO								7.21		7.30		7.21			6.44		6.52		6.61		6.70	6.72	6.70	6.70	6.72	6.70		6.28		6.34		6.28							
DIST.PARZIALI PROGETTO									3.50		3.50		3.60		3.00		3.75		3.75		0.70	0.80	0.80	0.70			3.75		3.75		3.00		5.75		2.50		2.50		

SEZIONE N. : 38
 QT. PROGETTO : 7.48
 DIST.PROG. : 0+632.12

SEZIONE N. : 984
 QT. PROGETTO : 6.66
 DIST.PROG. : 16+860.00
 DIST.PREC. : 20.00
 DIST.SUCC. : 20.00

SEZIONE N. : 61
 QT. PROGETTO : 6.46
 DIST.PROG. : 0+989.13



SCALA 1:200

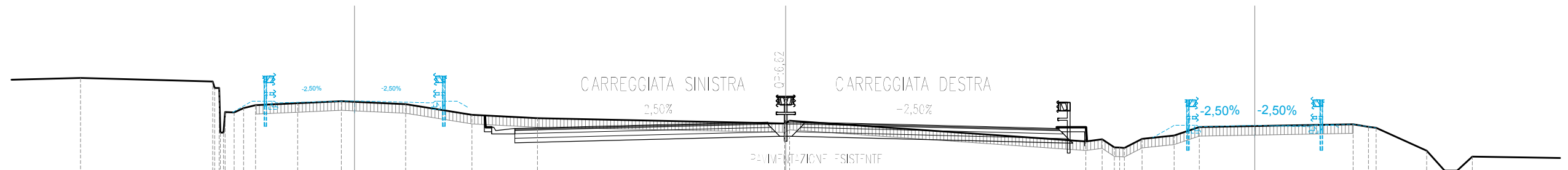
QT.RIF. -13.000

QUOTE TERRENO	8.48	8.24	7.17	6.93	6.80	7.19	7.28	7.48	7.32	7.04	6.71	6.59	6.56	6.55	6.24	6.23	6.37	6.50	6.33	5.44	4.55	4.58	5.11
DIST.PARZIALI TERRENO	3.72	0.81	1.13	0.51	0.51	3.72	4.03	8.67	1.88	4.85	3.13	7.92	5.72	1.46	6.80	1.05	2.19	0.75	0.60	0.60	0.60	0.60	0.60
QUOTE PROGETTO						7.39	7.48	7.39	6.40	6.47	6.57	6.66	6.68	6.66	6.66	6.66	6.66	6.66	6.66	6.57	6.47	6.40	6.40
DIST.PARZIALI PROGETTO						3.50	3.50	3.60	3.00	3.75	3.75	0.70	0.80	0.80	0.70	3.75	3.75	3.00	6.10	2.50	2.50	2.50	2.50

SEZIONE N. : 39
 QT. PROGETTO : 7.57
 DIST.PROG. : 0+652.12

SEZIONE N. : 985
 QT. PROGETTO : 6.62
 DIST.PROG. : 16+880.00
 DIST.PREC. : 20.00
 DIST.SUCC. : 20.00

SEZIONE N. : 62
 QT. PROGETTO : 6.49
 DIST.PROG. : 1+009.15



SCALA 1:200

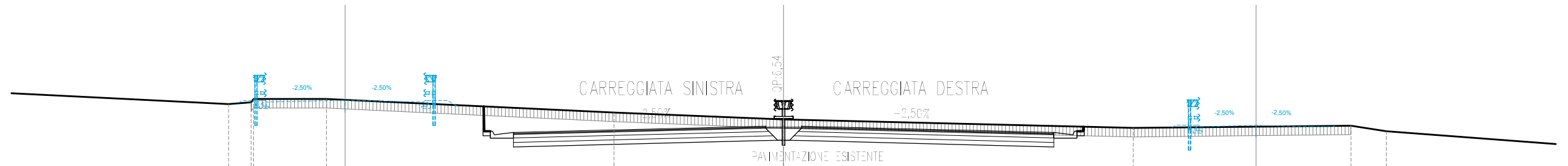
QT.RIF. -13.000

QUOTE TERRENO	8.58	8.43	8.15	8.14	8.17	7.08	7.08	7.25	7.33	7.47	7.56	7.43	6.96	6.80	6.58	6.69	5.78	5.87	5.52	5.51	5.49	6.04	6.41	6.54	6.43	6.38	5.37	4.49	4.49	4.49	5.11
DIST.PARZIALI TERRENO	3.48	5.85	0.54	1.86	1.94	2.84	2.94	2.90	10.95	13.12	0.73	0.54	0.78	1.42	1.11	6.82	0.67	2.24	0.79	0.67	6.43	2.50	2.50	6.43	0.67	2.24	0.79	0.67	6.43	2.50	2.50
QUOTE PROGETTO			7.48	7.57	7.48	6.36	6.43	6.53	6.62	6.64	6.62	6.62	6.64	6.62	6.53	6.43	6.36	6.43	6.49	6.43	6.49	6.43	6.43	6.49	6.43	6.49	6.43	6.49	6.43	6.49	6.43
DIST.PARZIALI PROGETTO			3.50	3.50	3.60	3.00	3.75	3.75	0.70	0.80	0.80	0.70	3.75	3.75	3.00	6.27	2.50	2.50	6.43	2.50	2.50	6.43	2.50	2.50	6.43	2.50	2.50	6.43	2.50	2.50	6.43

SEZIONE N. : 41
 QT. PROGETTO : 7.71
 DIST.PROG. : 0+691.87

SEZIONE N. : 987
 QT. PROGETTO : 6.54
 DIST.PROG. : 16+920.00
 DIST.PREC. : 20.00
 DIST.SUCC. : 20.00

SEZIONE N. : 64
 QT. PROGETTO : 6.59
 DIST.PROG. : 1+049.20



SCALA 1:200

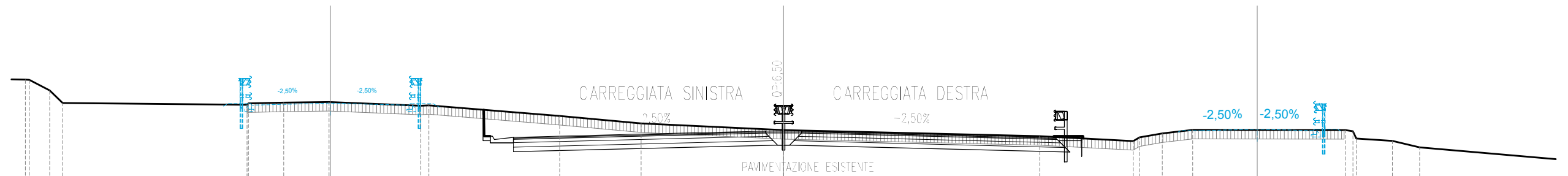
QT.RIF. -13.000

QUOTE TERRENO		7.54	7.61	7.76		7.16		6.85		6.47		6.58	6.33						
DIST.PARZIALI TERRENO		1.00	3.24		12.77		7.54		15.53		9.68	1.57		9.32					
QUOTE PROGETTO		7.62	7.71	7.62	6.28	6.35	6.44	6.54	6.56	6.54	6.54	6.56	6.54	6.44	6.35	6.28	6.53	6.59	6.53
DIST.PARZIALI PROGETTO			3.50	3.50	3.98	3.00	3.75	3.75	0.70	0.80	0.80	0.70	3.75	3.75	3.00	6.49	2.50	2.50	

SEZIONE N. : 42
 QT. PROGETTO : 7.75
 DIST.PROG. : 0+711.81

SEZIONE N. : 988
 QT. PROGETTO : 6.50
 DIST.PROG. : 16+940.00
 DIST.PREC. : 20.00
 DIST.SUCC. : 20.00

SEZIONE N. : 65
 QT. PROGETTO : 6.59
 DIST.PROG. : 1+069.23



SCALA 1:200

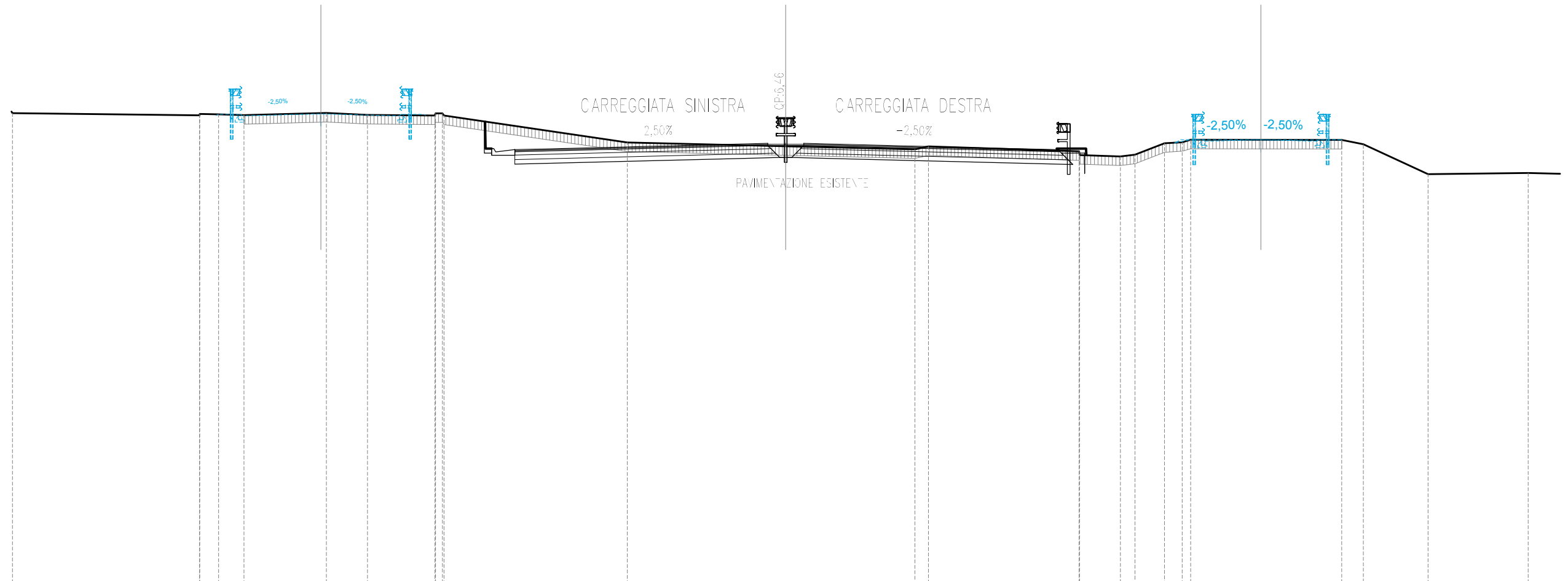
QT.RIF. -13.000

QUOTE TERRENO	9.07	8.82	8.79	8.73	8.32	7.76	7.68	7.74	7.77	7.80	7.63	7.66	7.18	6.85	6.56	6.29	6.07	6.23	6.41	6.56	6.56	6.50	6.18	6.08	5.79	
DIST.PARZIALI TERRENO	0.91	0.57				8.20	1.57	2.01	4.08	5.81	3.62	6.33	11.38	4.16	1.01	1.36	6.78	1.60	1.21	6.28						
QUOTE PROGETTO						7.66	7.75	7.66	6.23	6.31	6.40	6.50	6.51	6.50	6.50	6.51	6.50	6.40	6.31	6.23	6.53	6.59	6.53			
DIST.PARZIALI PROGETTO						3.50	3.50	4.63	3.00	3.75	3.75	0.70	0.80	0.80	0.70	3.75	3.75	3.00	6.54	2.50	2.50					

SEZIONE N. : 43
 QT. PROGETTO : 7.78
 DIST.PROG. : 0+731.99

SEZIONE N. : 989
 QT. PROGETTO : 6.46
 DIST.PROG. : 16+960.00
 DIST.PREC. : 20.00
 DIST.SUCC. : 20.00

SEZIONE N. : 66
 QT. PROGETTO : 6.63
 DIST.PROG. : 1+089.23



SCALA 1:200

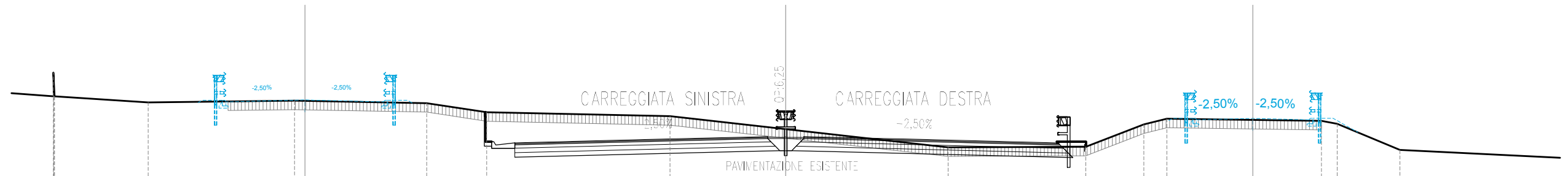
QT.RIF. -13.000

QUOTE TERRENO	7.81		7.71	7.76	7.72	7.82	7.73	7.70	7.80	7.70		6.51		6.34		6.20	6.34		6.12	5.95	5.90	5.97	6.48	6.52	6.63		6.62	6.43	5.11		5.16
DIST.PARZIALI TERRENO		8.28	0.83	1.13	3.65	1.82	2.99			8.12		7.02			5.72	0.50		6.68	1.82	0.64	1.30	0.79			6.69	0.96	2.86	4.44			
QUOTE PROGETTO				7.69		7.78		7.69		6.19	6.27		6.36		6.46	6.47	6.46	6.46	6.47	6.46				6.57		6.63		6.57			
DIST.PARZIALI PROGETTO					3.50	3.50		5.09	3.00	3.75	3.75		0.70	0.80	0.80	0.70	3.75	3.75	3.00	6.55			2.50	2.50							

SEZIONE N. : 5
 QT. PROGETTO : 7.89
 DIST.PROG. : 0+071.14

SEZIONE N. : 994
 QT. PROGETTO : 6.25
 DIST.PROG. : 17+060.00
 DIST.PREC. : 20.00
 DIST.SUCC. : 20.00

SEZIONE N. : 71
 QT. PROGETTO : 7.07
 DIST.PROG. : 1+189.28



SCALA 1:200

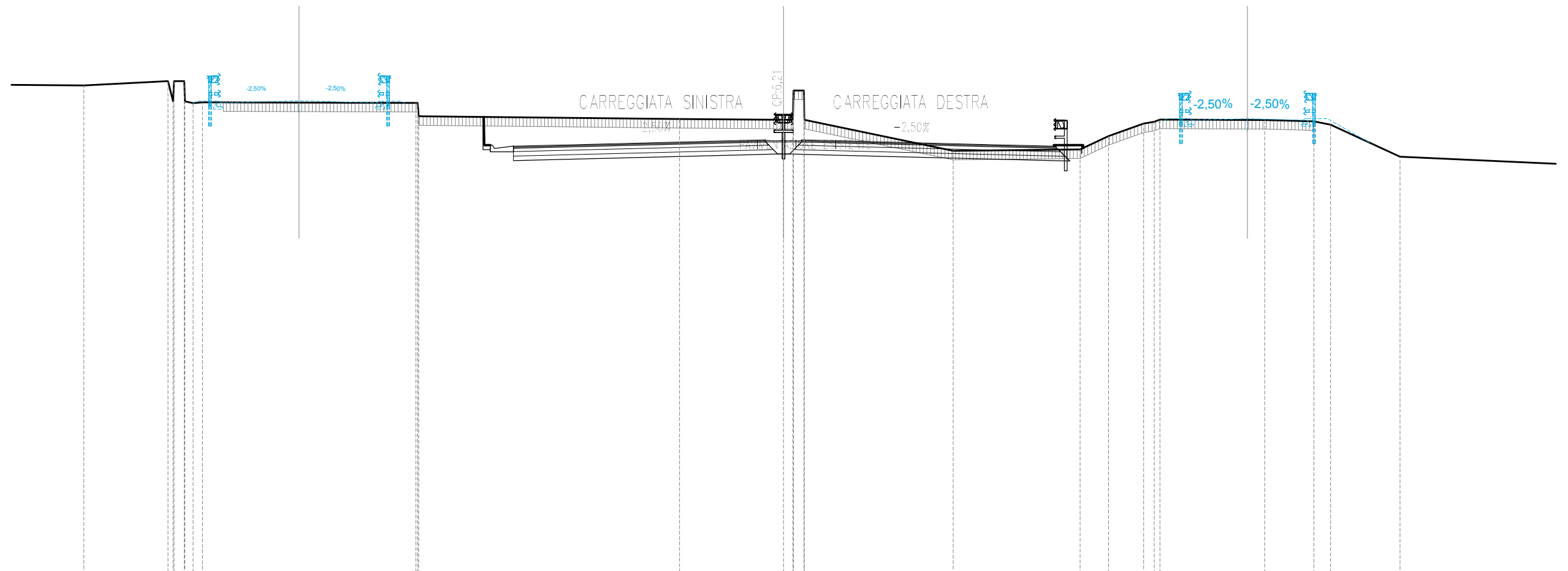
QT.RIF. -13.000

QUOTE TERRENO	9.11 8.05	7.79	7.87	7.75	7.35	7.17	6.60	5.79	5.82	6.81	7.06	6.97	6.84	5.67
DIST.PARZIALI TERRENO	4.15	6.48	5.86	2.66	8.12	5.12	7.19	6.10	2.58	1.02	6.85	0.70	2.78	11.97
QUOTE PROGETTO		7.81	7.89	7.81	5.99	6.07	6.16	6.25 0.70 6.27 0.80 6.25 0.80 6.25 0.70 6.27 6.25	6.16	6.07	5.99	7.01	7.07	7.01
DIST.PARZIALI PROGETTO		3.50	3.50	5.80	3.00	3.75	3.75	3.75	3.75	3.00	6.19	2.50	2.50	

SEZIONE N. : 6
 QT. PROGETTO : 7.96
 DIST.PROG. : 0+091.08

SEZIONE N. : 995
 QT. PROGETTO : 6.21
 DIST.PROG. : 17+080.00
 DIST.PREC. : 20.00
 DIST.SUCC. : 20.00

SEZIONE N. : 72
 QT. PROGETTO : 7.17
 DIST.PROG. : 1+209.28



SCALA 1:200

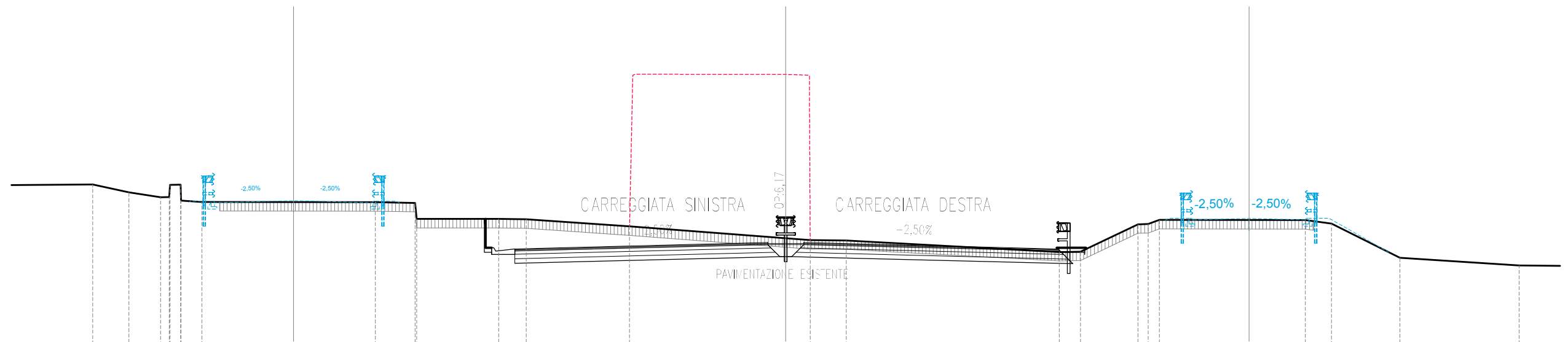
Q.T.RIF. -13.000

QUOTE TERRENO	8.64	8.84	7.94	8.84	7.94	7.86	7.90	7.87	7.87	7.28	7.15	7.12	7.12	8.42	7.12	5.75	5.80	6.40	6.95	7.03	7.13	7.11	7.06	6.90	5.48
DIST.PARZIALI TERRENO	3.44	3.74			9.49					11.59		4.62		6.62		5.64	1.26	1.56			4.65	2.18	0.74	3.09	7.62
QUOTE PROGETTO			7.88		7.96		7.88			5.95	6.03	6.12	6.21	6.23	6.21	6.12	6.03	5.95			7.10	7.17	7.10		
DIST.PARZIALI PROGETTO			3.50		3.50		6.02			3.00	3.75	3.75	0.70	0.80	0.80	3.75	3.75	3.00	6.11		2.50	2.50			

SEZIONE N. : 7
 QT. PROGETTO : 8.05
 DIST.PROG. : 0+111.08

SEZIONE N. : 996
 QT. PROGETTO : 6.17
 DIST.PROG. : 17+100.00
 DIST.PREC. : 20.00
 DIST.SUCC. : 20.00

SEZIONE N. : 73
 QT. PROGETTO : 7.26
 DIST.PROG. : 1+229.28



SCALA 1:200

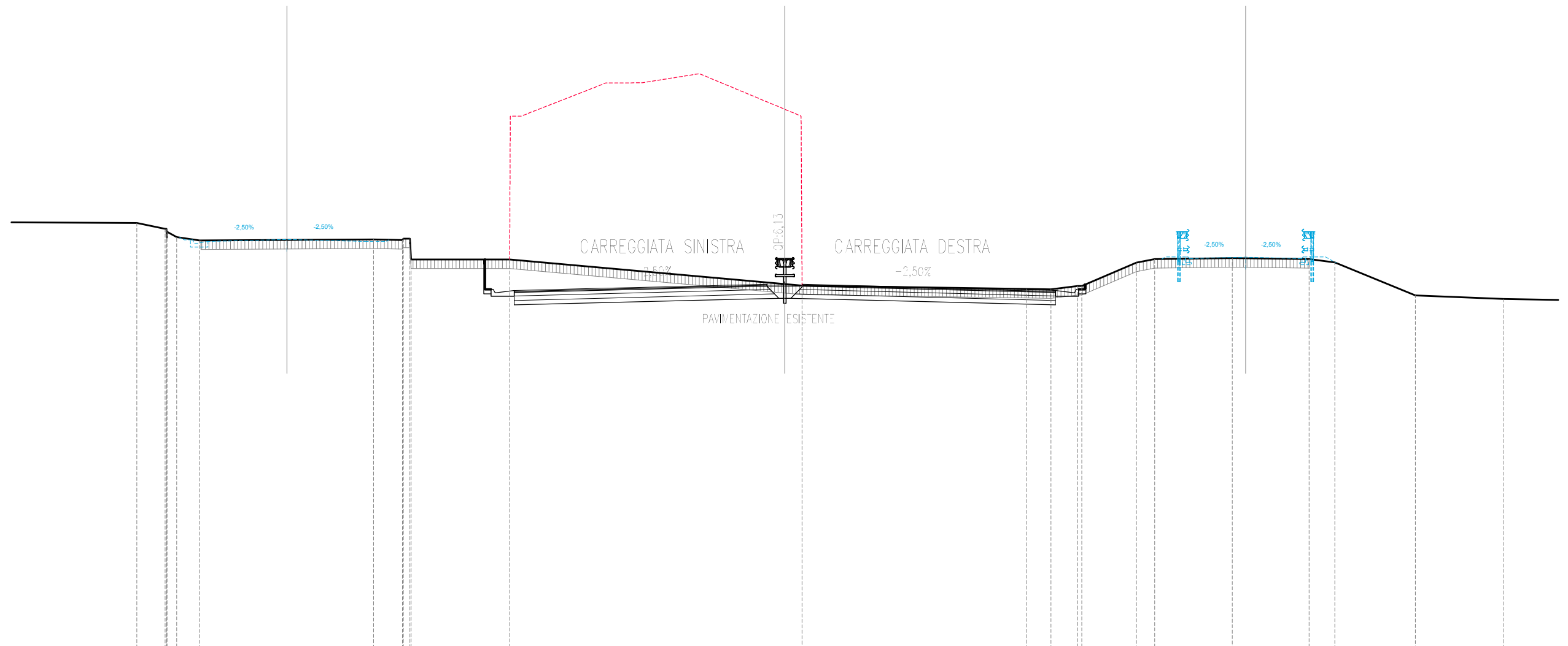
QT.RIF. -11.000

QUOTE TERRENO	8.76	8.42	8.20	8.21	8.75	8.05	7.99	7.98	7.95	7.24	7.24	7.22	6.91	6.38	6.30	6.28	5.77	5.79	7.00	7.01	7.19	7.19	7.03	5.51	5.17
DIST.PARZIALI TERRENO	1.61	1.40	0.92			7.69	1.76	3.64	1.22	4.57		6.92	1.08	1.60		9.43	0.95	2.54	0.50		6.47	1.16	3.03	5.28	
QUOTE PROGETTO					7.96	8.05	7.96			5.91	5.98	6.08		6.17	6.19	6.17	6.17	6.19	6.17		7.20	7.26	7.20		
DIST.PARZIALI PROGETTO					3.50	3.50		6.30	3.00	3.75	3.75		0.70	0.80	0.80	0.70	3.75	3.75	3.00	6.02	2.50	2.50			

SEZIONE N. : 8
 QT. PROGETTO : 8.13
 DIST.PROG. : 0+131.08

SEZIONE N. : 997
 QT. PROGETTO : 6.13
 DIST.PROG. : 17+120.00
 DIST.PREC. : 20.00
 DIST.SUCC. : 20.00

SEZIONE N. : 74
 QT. PROGETTO : 7.35
 DIST.PROG. : 1+249.28



SCALA 1:200

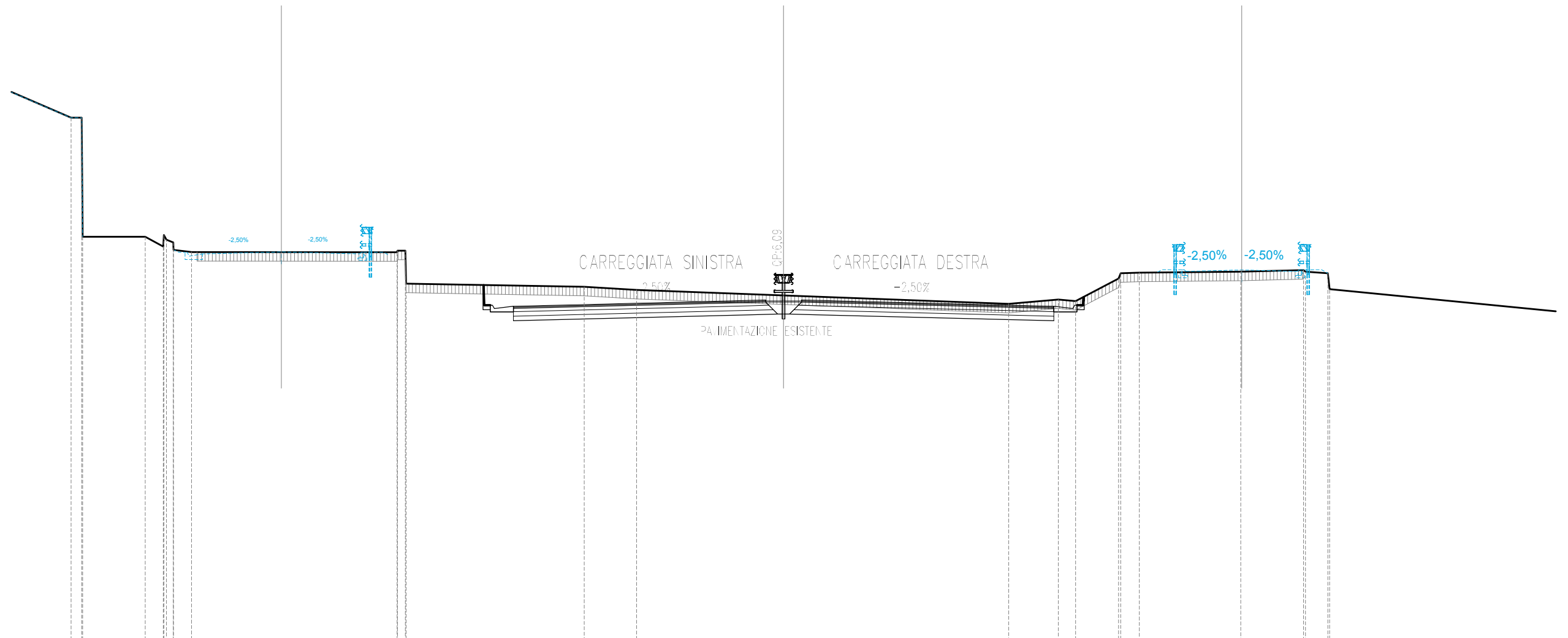
QT.RIF. -10.000

QUOTE TERRENO	8.86	8.61	8.61	8.21	8.48	8.09	8.13	8.11	8.17	7.25	7.25	6.16	6.09	5.94	5.92	6.07	6.07	7.11	7.26	7.30	7.26	7.11	5.65	5.49
DIST.PARZIALI TERRENO	1.25	1.01	7.72	1.28	4.38	12.20	0.76	9.97	1.07	1.19	2.42	0.81	3.44	3.41	1.14	3.58	3.91							
QUOTE PROGETTO		8.05	8.13	8.05	5.87	5.94	6.04	6.13	6.15	6.13	6.15	6.13	6.04	5.94	5.87	7.29	7.29	7.35	7.29					
DIST.PARZIALI PROGETTO		3.50	3.50	6.58	3.00	3.75	3.75	0.70	0.80	0.80	0.70	3.75	3.75	3.00	5.93	2.50	2.50							

SEZIONE N. : 9
 QT. PROGETTO : 8.24
 DIST.PROG. : 0+151.15

SEZIONE N. : 998
 QT. PROGETTO : 6.09
 DIST.PROG. : 17+140.00
 DIST.PREC. : 20.00
 DIST.SUCC. : 20.00

SEZIONE N. : 75
 QT. PROGETTO : 7.44
 DIST.PROG. : 1+269.28



SCALA 1:200

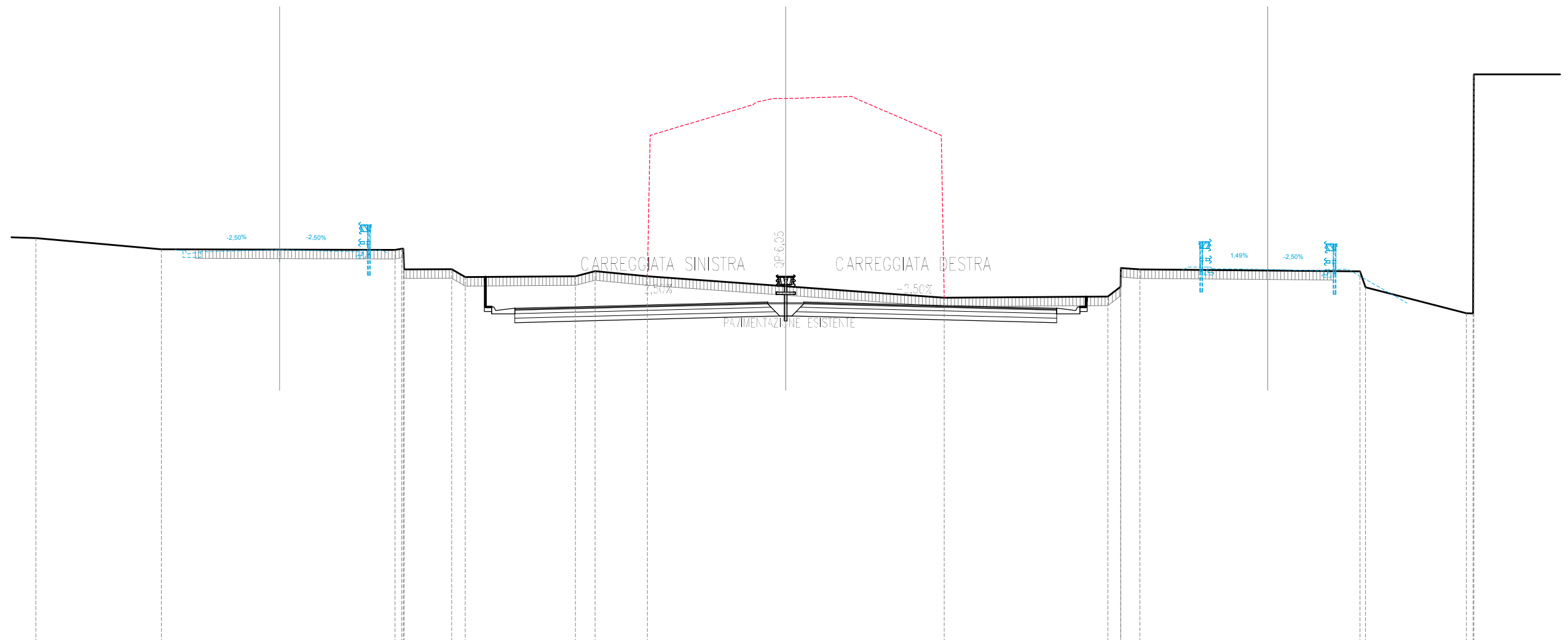
QT.RIF. -9.000

QUOTE TERRENO	14.21	14.21	8.92	8.48	8.40	8.79	8.66	8.24	8.23	8.30	6.83	6.69	6.56	6.31	5.94	6.13	6.06	7.06	7.30	7.32	7.36	7.44	7.37	7.30	6.59	
DIST.PARZIALI TERRENO		2.78	0.80	0.80	9.14		7.91	2.33	6.53	10.00	2.20	0.77	1.91	0.83	4.50	2.78	0.99	10.10								
QUOTE PROGETTO			8.16	8.24	8.16		5.83	5.90	6.00	6.09	6.11	6.09	6.09	6.11	6.09	6.00	5.90	5.83	7.38	7.44	7.38					
DIST.PARZIALI PROGETTO			3.50	3.50	6.81	3.00	3.75	3.75	0.70	0.80	0.80	0.70	3.75	3.75	3.00	5.85	2.50	2.50								

SEZIONE N. : 10
 QT. PROGETTO : 8.37
 DIST.PROG. : 0+171.18

SEZIONE N. : 999
 QT. PROGETTO : 6.05
 DIST.PROG. : 17+160.00
 DIST.PREC. : 20.00
 DIST.SUCC. : 20.00

SEZIONE N. : 76
 QT. PROGETTO : 7.50
 DIST.PROG. : 1+286.98



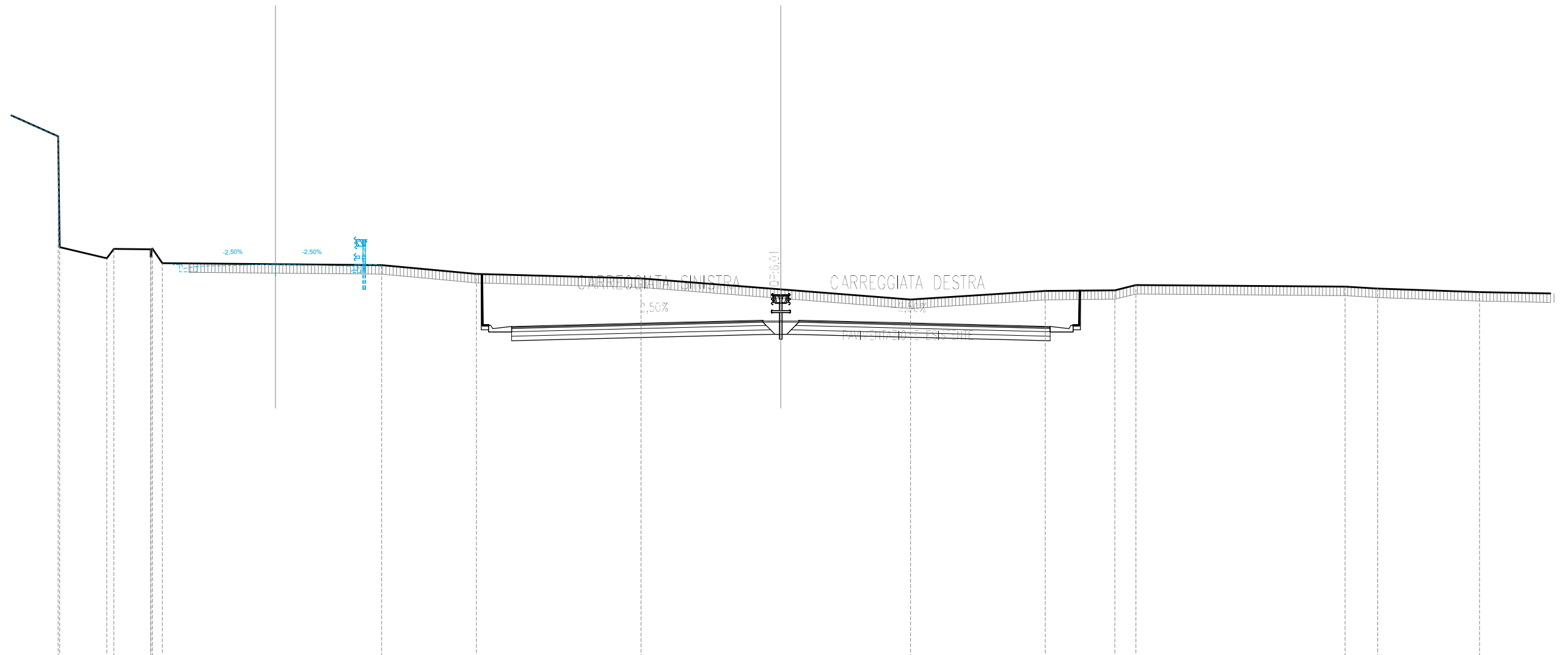
SCALA 1:200

QT.RIF. -9.000

QUOTE TERRENO	8.89	8.39	8.37	8.42	7.51	7.52	7.16	7.20	7.42	7.20	6.76	6.25	6.30	6.74	7.56	7.51	7.42	6.71	5.56	5.56	16.14
DIST.PARZIALI TERRENO	5.56	10.35	2.10	0.60	4.89	0.86	2.32	6.13	7.02	7.25	0.57	0.84	9.75	4.47	8.31						
QUOTE PROGETTO		8.28	8.37	8.28		5.79	5.86	5.96	6.05	6.07	6.05	6.05	6.05	6.07	6.05		7.54	7.50	7.44		
DIST.PARZIALI PROGETTO		3.50	3.50	6.92	3.00	3.75	3.75	0.70	0.80	0.80	0.70	3.75	3.75	3.00	6.86	2.50	2.50				

SEZIONE N. : 11
 QT. PROGETTO : 8.52
 DIST.PROG. : 0+191.18

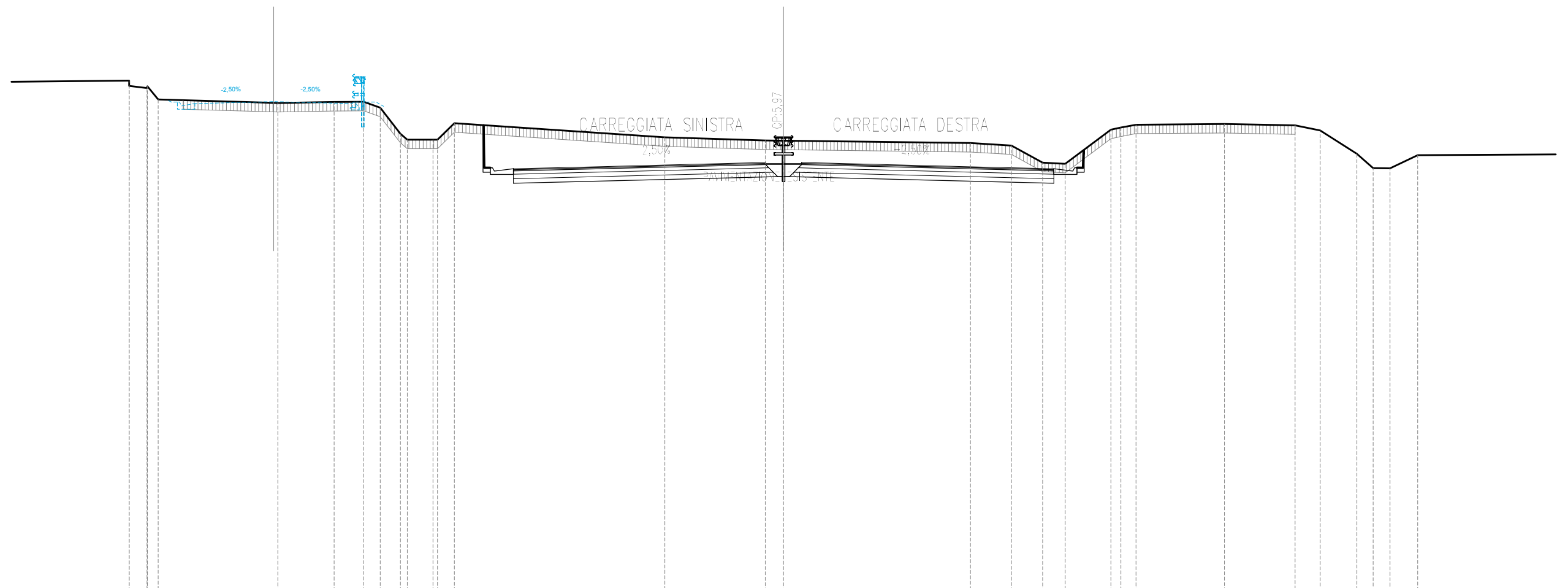
SEZIONE N. : 1000
 QT. PROGETTO : 6.01
 DIST.PROG. : 17+180.00
 DIST.PREC. : 20.00
 DIST.SUCC. : 20.00



QUOTE TERRENO	14.22	9.28	8.78	9.20	9.18	8.84	9.22	8.57	8.48	8.09	7.89	7.40	6.95	7.33	7.36	7.59	7.52	7.43	7.28
DIST.PARZIALI TERRENO	2.11	1.64	9.78	4.22	7.33	6.23	5.79	6.00	3.10	0.94	9.32	1.45	4.54						
QUOTE PROGETTO			8.43	8.52	8.43	5.75	5.82	5.92	6.01	6.03	6.01	6.01	6.03	6.01	5.92	5.82	5.75		
DIST.PARZIALI PROGETTO			3.50	3.50	7.03	3.00	3.75	3.75	0.70	0.80	0.80	0.70	0.80	3.75	3.75	3.00			

SEZIONE N. : 12
 QT. PROGETTO : 8.69
 DIST.PROG. : 0+211.16

SEZIONE N. : 1001
 QT. PROGETTO : 5.97
 DIST.PROG. : 17+200.00
 DIST.PREC. : 20.00
 DIST.SUCC. : 20.00



SCALA 1:200

QT.RIF. -13.000

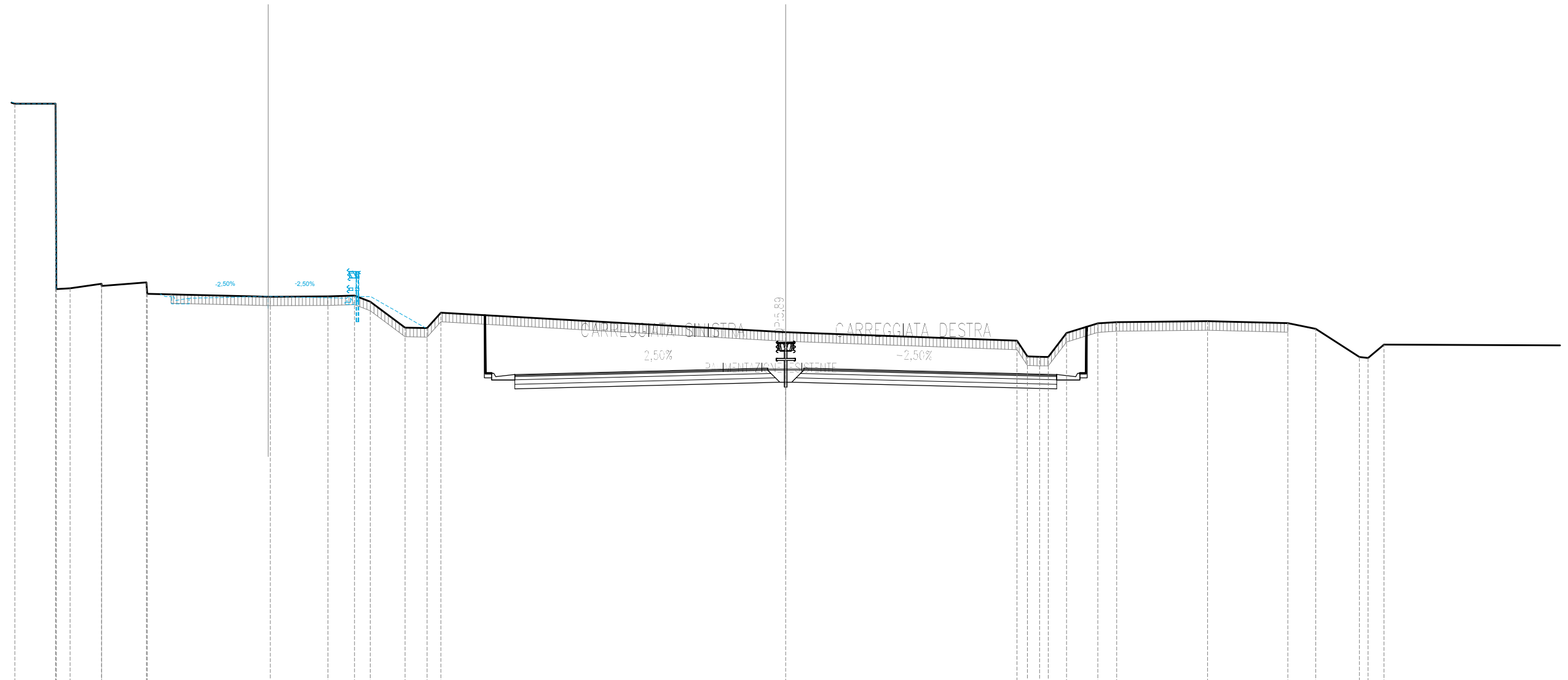
QUOTE TERRENO		9.62	9.39	9.29	9.37	8.79		8.63	8.67	8.68	8.42	7.26	7.00	7.00	7.73		7.10		6.97	6.95		6.85	6.74	5.98	5.92	7.44	7.54	7.67		7.69	7.63	7.41	6.38	5.73	5.73	6.31
DIST.PARZIALI TERRENO	6.90	0.80					5.32	2.50	1.32	0.73	0.90	1.14	0.76			9.34		4.46	0.81		8.30	1.83	1.38	1.00	2.03	0.66		3.94	3.13	1.12	1.63	0.72	0.75	1.23	6.30	
QUOTE PROGETTO			8.60				8.69		8.60							5.71	5.78	5.87		5.97	5.99	5.97	5.97	5.99	5.99	5.97		5.87	5.78		5.71					
DIST.PARZIALI PROGETTO				3.50			3.50					7.15				3.00	3.75	3.75		0.70	0.80	0.80	0.70				3.75	3.75	3.00							

SEZIONE N. : 14
 QT. PROGETTO : 9.08
 DIST.PROG. : 0+251.15

SEZIONE N. : 1003
 QT. PROGETTO : 5.89
 DIST.PROG. : 17+240.00
 DIST.PREC. : 20.00
 DIST.SUCC. : 20.00

SCALA 1:200

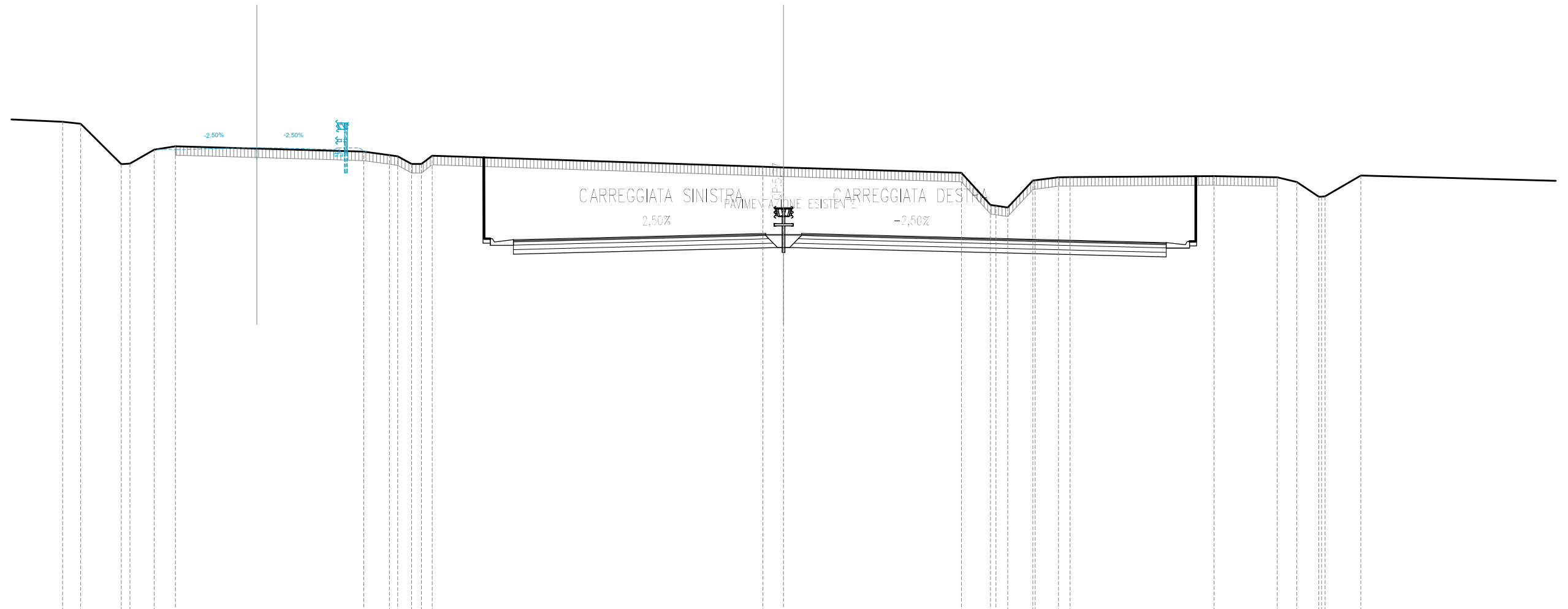
QT.RIF. -8.000



QUOTE TERRENO	17.61	17.61	9.44	9.63	9.70	9.07	9.08	9.12	8.84	7.69	7.68	8.36	7.49	7.12	6.42	6.40	7.46	7.88	7.94	7.98	7.90	7.64	6.40	6.35	6.94	
DIST.PARZIALI TERRENO	1.81	0.62	1.39	1.98	5.45	2.56	1.17	0.70	1.53	0.98	0.62	15.27	10.25	0.54	0.82	1.38	0.83	4.03	3.55	1.24	1.93	0.71	7.80			
QUOTE PROGETTO					9.00	9.08	9.00					5.62	5.70	5.79	5.89	5.90	5.89	5.89	5.90	5.89	5.79	5.70	5.62			
DIST.PARZIALI PROGETTO					3.50	3.50			7.43			3.00	3.75	3.75	0.70	0.80	0.80	0.70	3.75	3.75	3.00					

SEZIONE N. : 19
 QT. PROGETTO : 9.60
 DIST.PROG. : 0+311.14

SEZIONE N. : 1008
 QT. PROGETTO : 5.77
 DIST.PROG. : 17+300.00
 DIST.PREC. : 7.44
 DIST.SUCC. : 18.56



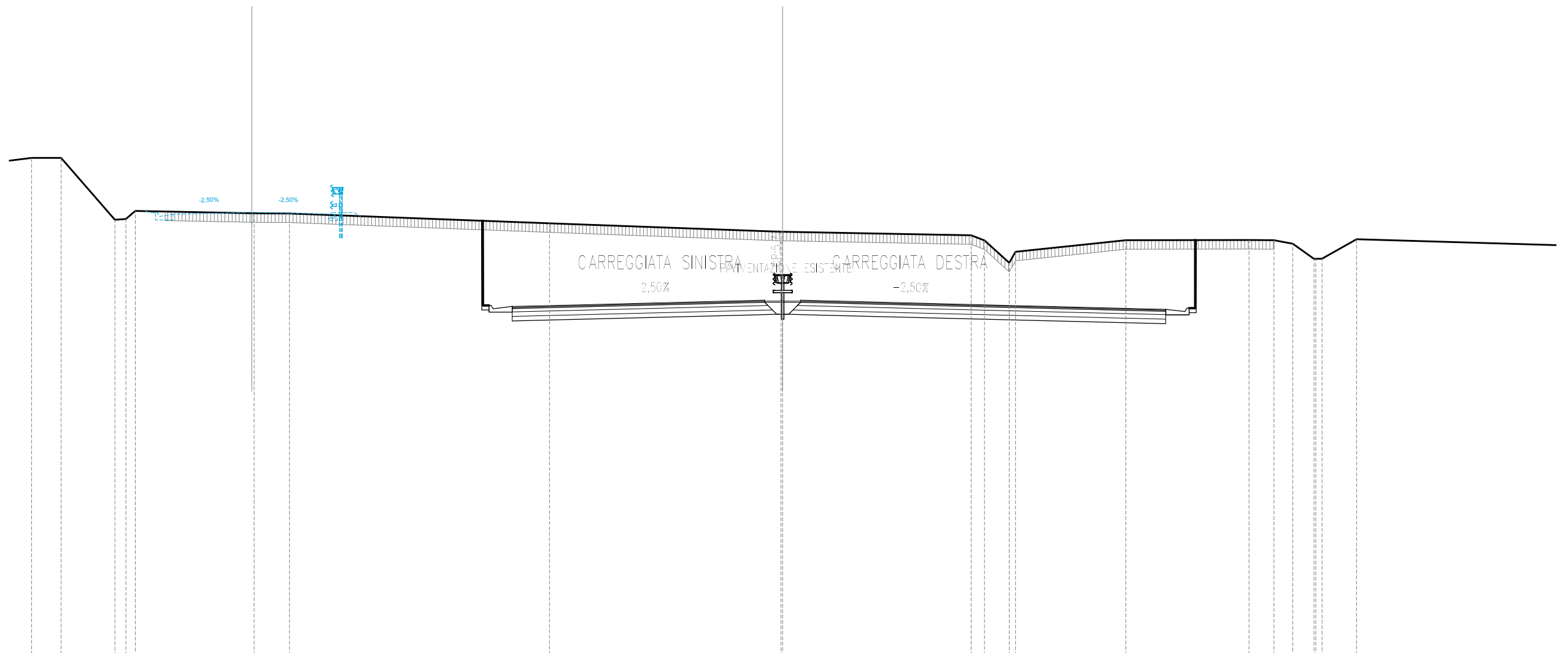
SCALA 1:200

QT.RIF. -11.000

QUOTE TERRENO	10.74	10.66	8.86	8.89	9.51	9.66		9.42	9.26	9.21	8.87	8.86	9.24		8.75	8.71		8.48	7.05	7.01	6.93	8.13	8.15	8.28	8.28		8.33	8.28	8.06	7.41	7.42	7.43	8.35
DIST.PARZIALI TERRENO	0.80	1.81	1.08	0.94		8.37		1.14	0.61					14.69	0.92		7.90	1.29	0.51	1.12	1.03	0.51		6.40		2.80	0.88	0.98		1.59			
QUOTE PROGETTO					9.51	9.60	9.51						5.50	5.58	5.67	5.77	5.78	5.77	5.76	5.78	5.77			5.58		5.38							
DIST.PARZIALI PROGETTO					3.50	3.50					7.90		3.00	3.75	3.75	0.70	0.80	0.80	0.70	0.70	0.70			8.00		5.38							

SEZIONE N. : 20
 QT. PROGETTO : 9.64
 DIST.PROG. : 0+329.72

SEZIONE N. : 1009
 QT. PROGETTO : 5.73
 DIST.PROG. : 17+318.56
 DIST.PREC. : 18.56
 DIST.SUCC. : 21.44



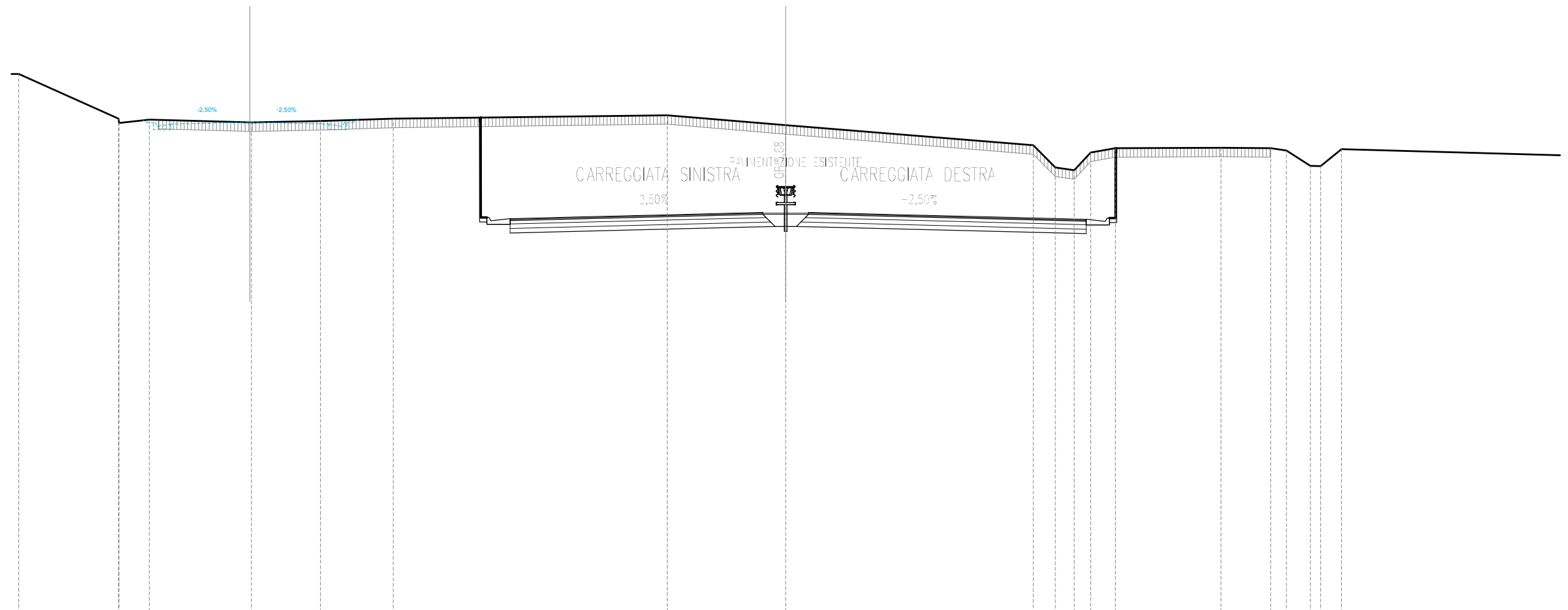
SCALA 1:200

QT.RIF. -10.000

QUOTE TERRENO	12.05	12.06	9.31	9.60	9.59	9.16	8.78	8.62	8.41	8.42	8.41	8.25	7.57	7.58	8.45
DIST.PARZIALI TERRENO	1.31	2.39	0.48	5.27	1.57	11.53	10.28	8.36	5.46	1.10	0.84	0.94	1.54		
QUOTE PROGETTO			9.56	9.64	9.56	5.46	5.54	5.63	5.54	5.34					
DIST.PARZIALI PROGETTO			3.50	3.50	8.06	3.00	3.75	3.75	8.00						

SEZIONE N. : 21
 QT. PROGETTO : 9.69
 DIST.PROG. : 0+351.16

SEZIONE N. : 1010
 QT. PROGETTO : 5.68
 DIST.PROG. : 17+340.00
 DIST.PREC. : 21.44
 DIST.SUCC. : 5.56



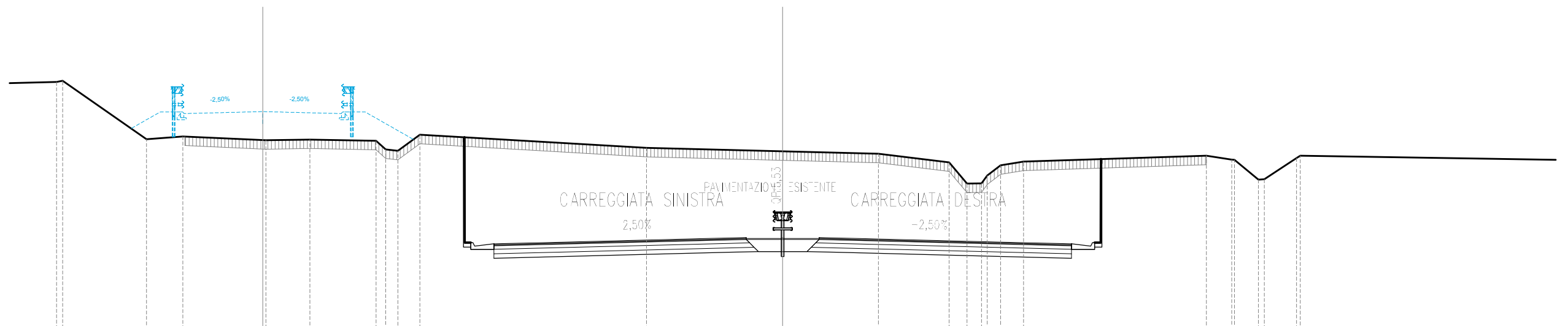
SCALA 1:200

QT.RIF. -12.000

QUOTE TERRENO	11.83	9.84	9.66	9.81	9.68	9.75	9.85	10.00	9.56	8.67	7.68	7.56	8.34	8.54	8.56	8.54	8.44	7.75	7.75	8.50
DIST.PARZIALI TERRENO	4.42	1.34	4.53	3.05	3.23	12.14	5.25	10.97	0.97	0.84	0.73	1.09	4.69	2.20	0.70	1.06	0.92	13.75		
QUOTE PROGETTO		9.61	9.69	9.61	5.42	5.50	5.59	5.68	5.70	5.68	5.68	5.70	5.68	5.59	5.50	5.39				
DIST.PARZIALI PROGETTO		3.50	3.50	8.03	3.00	3.75	3.75	0.70	1.01	1.01	0.70	3.75	3.75	4.10						

SEZIONE N. : 26
 QT. PROGETTO : 11.14
 DIST.PROG. : 0+426.37

SEZIONE N. : 1015
 QT. PROGETTO : 5.53
 DIST.PROG. : 17+415.00
 DIST.PREC. : 15.00
 DIST.SUCC. : 7.40



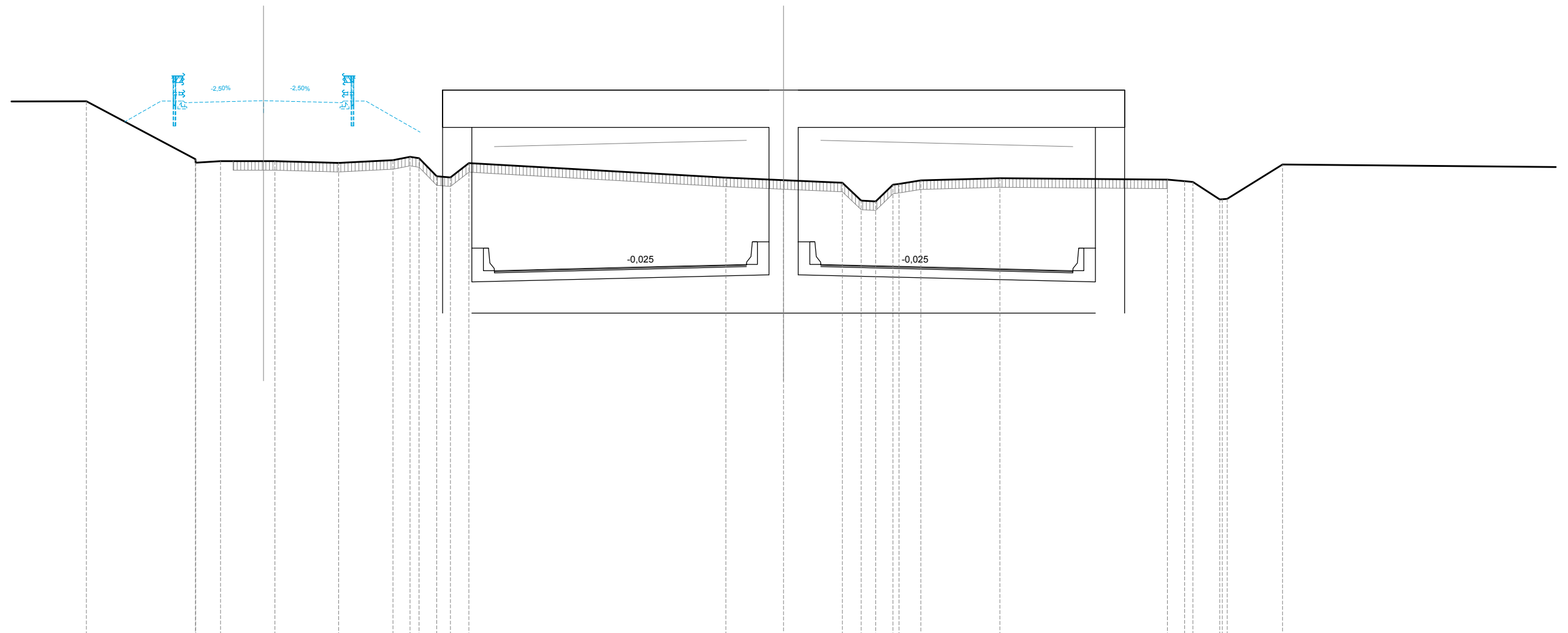
SCALA 1:200

QT.RIF. -11.000

QUOTE TERRENO	12.46 12.51	9.92	10.04	9.87	9.90	9.85 9.46 9.40	10.11	9.53	9.38	9.27	8.89 7.95 7.96 8.30 8.76	8.92	9.18	9.01 9.00	8.12 8.14	9.08 9.18
DIST.PARZIALI TERRENO	3.72	1.62	3.69	1.95	2.94	0.54 0.97	10.05	6.05	4.25	3.14	0.80 0.64 0.59 1.02	8.11	1.13	1.06	1.43	14.27
QUOTE PROGETTO		11.05	11.14	11.05	5.27	5.34	5.44	5.53 5.55	5.53 5.53	5.55 5.53	5.44	5.34	5.27			
DIST.PARZIALI PROGETTO		3.50	3.50	6.76	3.00	3.75	3.75	0.70 1.61	1.61 0.70	3.75	3.75	3.00				

SEZIONE N. : 30
 QT. PROGETTO : 12.72
 DIST.PROG. : 0+471.11

SEZIONE N. : 1019
 QT. PROGETTO : 5.44
 DIST.PROG. : 17+460.00
 DIST.PREC. : 20.00
 DIST.SUCC. : 20.00



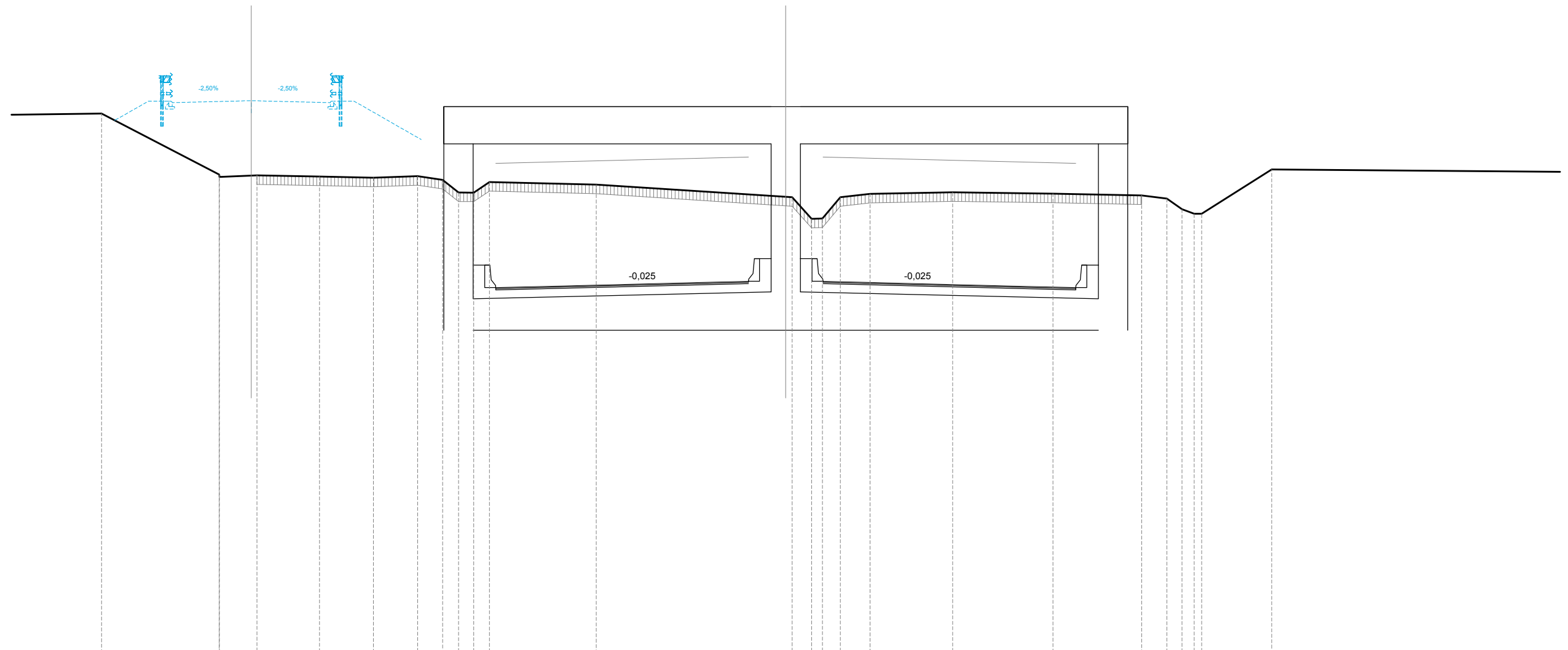
SCALA 1:200

QT.RIF. -11.000

QUOTE TERRENO	12.69	10.12	9.97	10.04	10.03	9.96	10.08	10.23	10.17	9.37	9.31	9.95	9.30	9.19	9.08	8.28	8.25	8.99	9.02	9.18	9.28	9.22	9.14	9.11	8.34	8.36	9.89	
DIST.PARZIALI TERRENO	4.21	4.85	1.11	2.41	2.83	2.41	0.76	0.78	0.61	0.83			11.41	2.57	2.61	0.84	0.64	0.77	0.97	3.51		7.44	0.77	1.19		2.46		15.75
QUOTE PROGETTO		12.63		12.72		12.63						5.18	5.25	5.35		5.44	5.46		5.46	5.44		5.35	5.25		5.18			
DIST.PARZIALI PROGETTO			3.50		3.50			6.76				3.00	3.75	3.75		0.70	3.30		0.70	3.75	3.75	3.00						

SEZIONE N. : 31
 QT. PROGETTO : 13.41
 DIST.PROG. : 0+490.98

SEZIONE N. : 1020
 QT. PROGETTO : 5.40
 DIST.PROG. : 17+480.00
 DIST.PREC. : 20.00
 DIST.SUCC. : 20.00

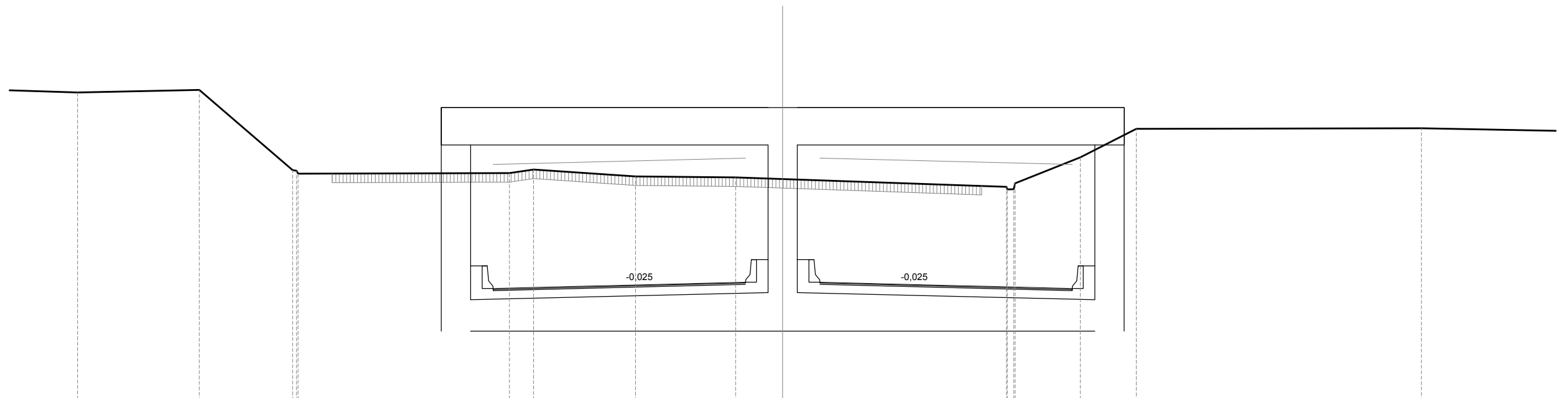


SCALA 1:200

QT.RIF. -11.000

QUOTE TERRENO		12.85		10.14	10.11	10.05	10.00	10.07	9.90	9.35	9.34	9.81		9.69		9.16	9.14	8.18	8.20	9.14	9.29		9.35		9.30		9.22	9.07	8.61	8.41	8.40		10.37	
DIST.PARZIALI TERRENO	4.47		5.21	1.67	2.77	2.38	1.96	1.11	0.70	0.67	0.70		4.73		8.40	0.86	0.78	0.79	1.32	3.66		4.44		3.93		1.12	0.67	0.54		3.11		14.26		
QUOTE PROGETTO			13.32		13.41		13.32					5.14		5.21		5.31		5.40	5.42		5.42	5.40		5.31		5.21		5.14						
DIST.PARZIALI PROGETTO				3.50		3.50						7.33		3.00		3.75		3.75	0.70	3.30		0.70	3.75		3.75		3.00							

SEZIONE N. : 1024
 QT. PROGETTO : 5.24
 DIST.PROG. : 17+560.00
 DIST.PREC. : 20.00
 DIST.SUCC. : 20.00



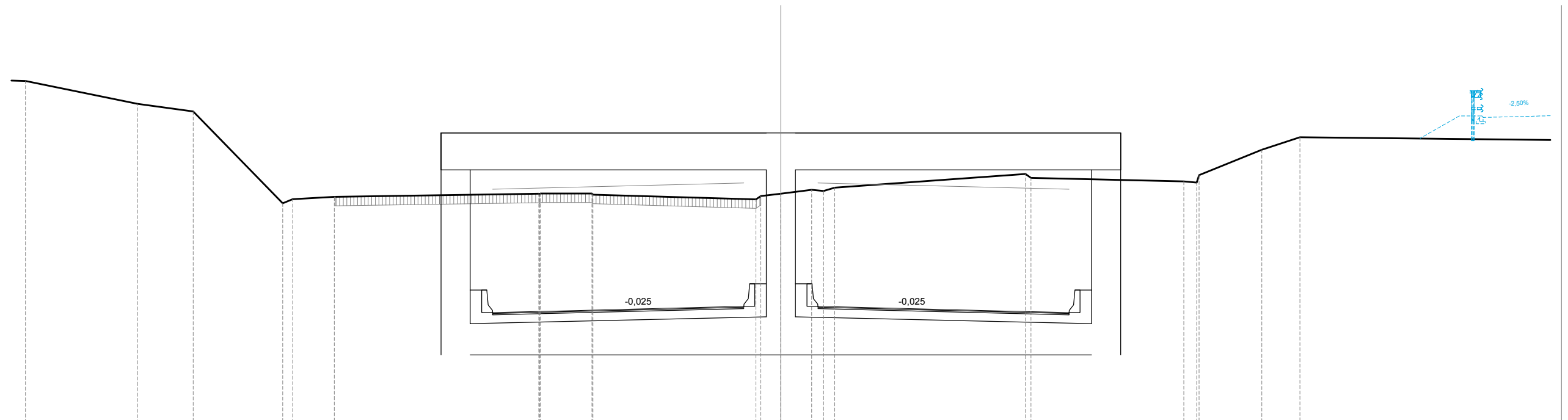
SCALA 1:200

QT.RIF. -11.000

QUOTE TERRENO	13.66	13.77	10.22 10.19 10.06	10.09	10.24	9.94	9.90	9.83	9.48 9.37 9.63	10.79	12.05	12.08
DIST.PARZIALI TERRENO	5.41	4.14	9.37	1.07	4.53	4.44	2.09	9.93	2.89	2.48	12.65	
QUOTE PROGETTO				4.97	5.05	5.14	5.24 5.25	5.25 5.24	5.14	5.05	4.97	
DIST.PARZIALI PROGETTO				3.00	3.75	3.75	0.70	3.30	0.70	3.75	3.75	3.00

SEZIONE N. : 1026
 QT. PROGETTO : 5.17
 DIST.PROG. : 17+591.06
 DIST.PREC. : 11.06
 DIST.SUCC. : 8.94

SEZIONE N. : 1
 QT. PROGETTO : 13.70
 DIST.PROG. : 0+000.00



SCALA 1:200

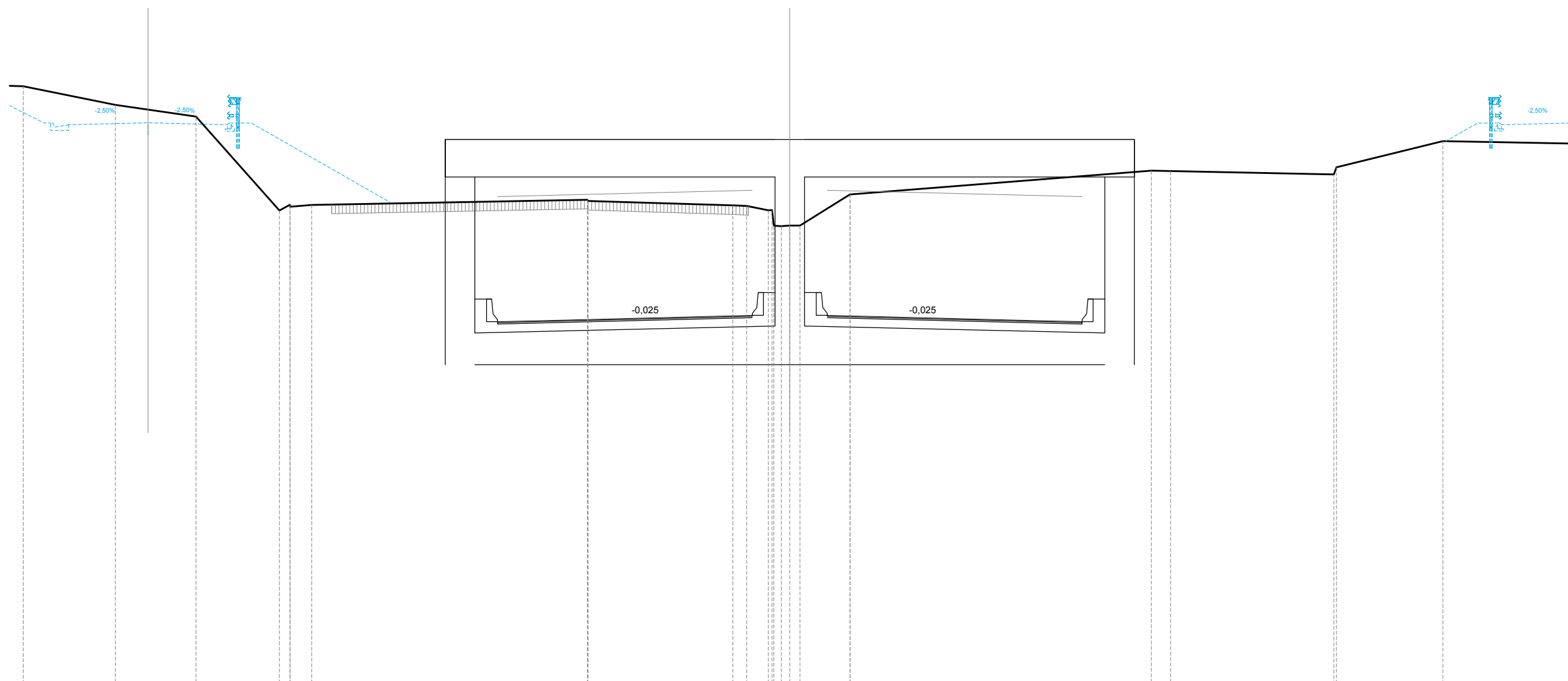
QT.RIF. -11.000

QUOTE TERRENO	15.24	14.22	13.88	9.78 9.97	10.07		10.21 10.17 10.22	10.22 10.17	9.95 10.11 10.21	10.38 10.33 10.48		11.09 10.92	10.76 10.71 11.04	12.17	12.73		
DIST.PARZIALI TERRENO		5.00	2.48	3.99	1.86	9.12	2.30	7.27	0.89 1.37	0.57 0.49	8.51	6.82	0.57 2.80	1.70		16.62	
QUOTE PROGETTO							4.91	4.99	5.08	5.17 5.19	5.19 5.17	5.08	4.99	4.91		13.61	
DIST.PARZIALI PROGETTO							3.00	3.75	3.75	0.70 3.30	0.70 3.75	3.75	3.00	4.91		18.45	3.50

SEZIONE N. : 43
 QT. PROGETTO : 13.64
 DIST.PROG. : 0+611.34

SEZIONE N. : 1027
 QT. PROGETTO : 5.16
 DIST.PROG. : 17+600.00
 DIST.PREC. : 8.94
 DIST.SUCC. : 20.00

SEZIONE N. : 2
 QT. PROGETTO : 13.64
 DIST.PROG. : 0+008.94



SCALA 1:200

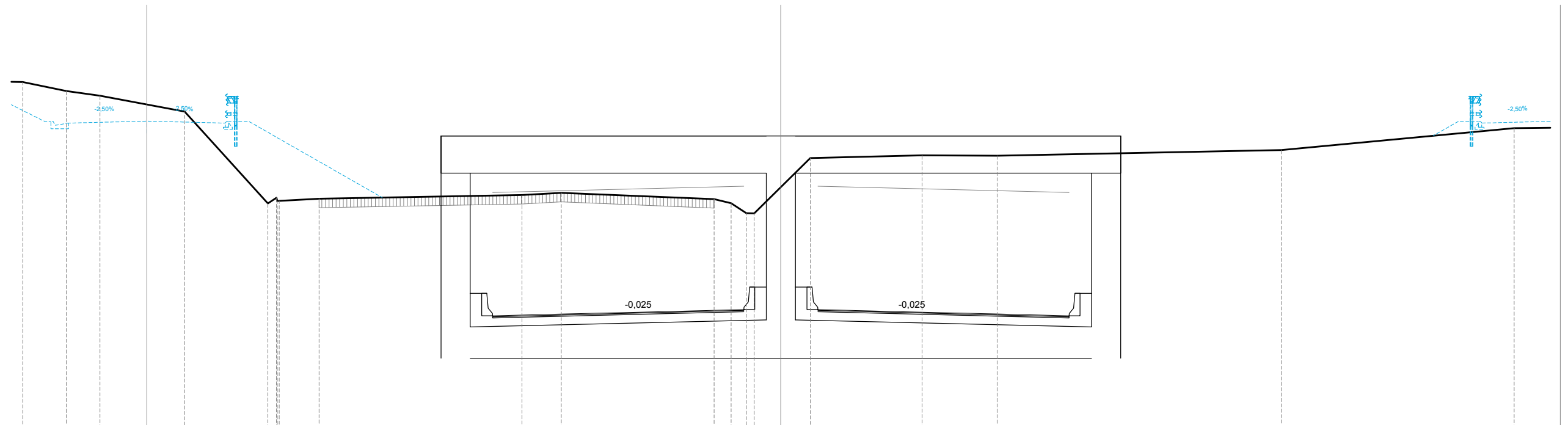
QT.RIF. -11.000

QUOTE TERRENO	15.25	14.42	13.92	9.79 10.04 9.95 10.02	10.26 10.20	10.01 9.98 9.80 9.80 9.11 9.09 9.12 9.12	10.49 10.49	11.53 11.52	11.37 11.69	12.83					
DIST.PARZIALI TERRENO	4.05	3.54	3.67	0.96	12.12	6.36	0.61 0.95	2.20	13.25	0.85	7.18	4.67			
QUOTE PROGETTO	13.55	13.64	13.55		4.89	4.97	5.06	5.16 5.17	5.17 5.16	5.06	4.97	4.89	13.56		
DIST.PARZIALI PROGETTO		3.50	3.50		11.87	3.00	3.75	3.75	0.70 3.30	0.70	3.75	3.75	3.00	18.43	3.50

SEZIONE N. : 44
 QT. PROGETTO : 13.53
 DIST.PROG. : 0+631.34

SEZIONE N. : 1028
 QT. PROGETTO : 5.11
 DIST.PROG. : 17+620.00
 DIST.PREC. : 20.00
 DIST.SUCC. : 20.00

SEZIONE N. : 3
 QT. PROGETTO : 13.53
 DIST.PROG. : 0+028.94



SCALA 1:200

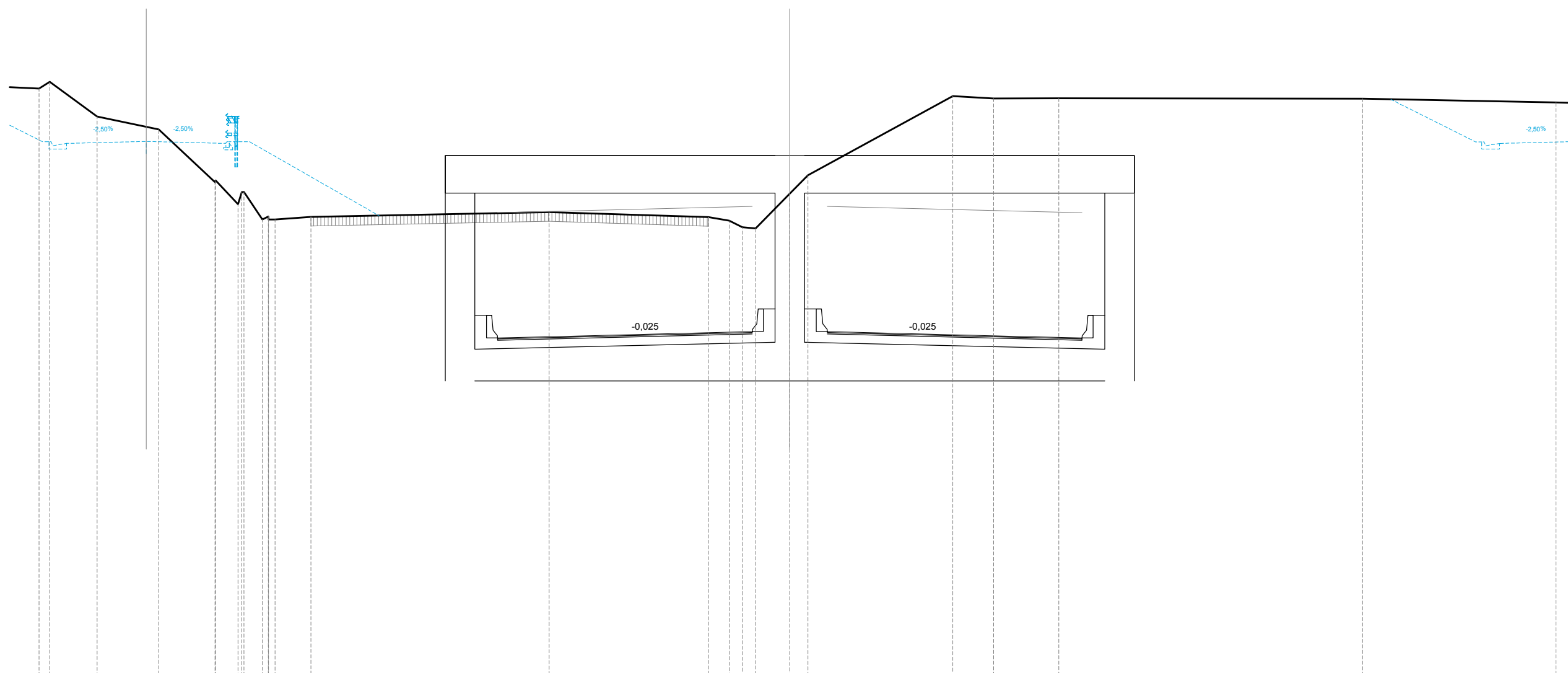
QT.RIF. -11.000

QUOTE TERRENO	15.27	14.87	14.67	13.96	9.87	10.11	9.97	10.07	10.23	10.33	10.05	9.87	9.43	9.42	10.59	11.88	12.00	11.99	12.24	13.22
DIST.PARZIALI TERRENO	1.94	1.50	3.78	3.71	1.78	9.04		1.75	6.81	0.76	0.67	1.19	1.31	4.98	3.34	12.67		10.38		
QUOTE PROGETTO	13.44		13.53		13.44		4.85	4.93	5.02	5.11	5.13	5.13	5.11	5.02	4.93	4.85	13.44			
DIST.PARZIALI PROGETTO	3.50		3.50		11.91		3.00	3.75	3.75	0.70	3.30	0.70	3.75	3.75	3.00	18.39		3.50		

SEZIONE N. : 45
 QT. PROGETTO : 13.45
 DIST.PROG. : 0+651.34

SEZIONE N. : 1029
 QT. PROGETTO : 5.07
 DIST.PROG. : 17+640.00
 DIST.PREC. : 20.00
 DIST.SUCC. : 20.00

SEZIONE N. : 6
 QT. PROGETTO : 13.45
 DIST.PROG. : 0+048.94



SCALA 1:200

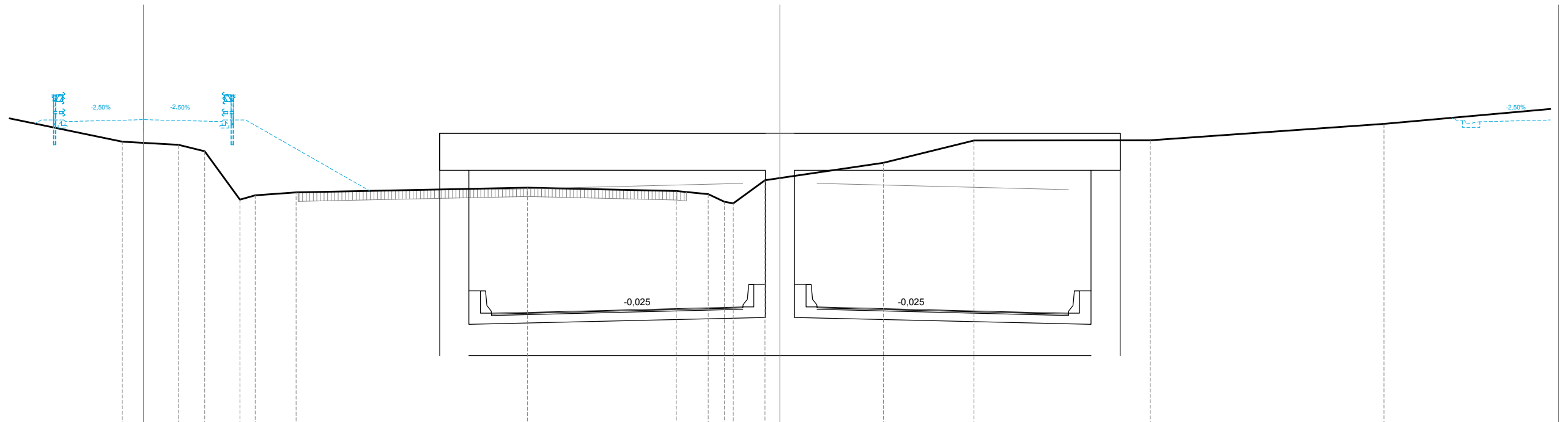
QT.RIF. -10.000

QUOTE TERRENO	15.77	16.06	14.54	13.97	11.66	11.73	10.69	11.22	11.23	10.01	10.15	10.02	10.13	10.34	10.12	9.97	9.68	9.63	11.15	11.96	15.44	15.33	15.34	15.33	15.16					
DIST.PARZIALI TERRENO		2.08	2.71	2.48	0.99	0.81	0.81	1.58		10.47		7.01			0.91	0.58	0.59	1.50	0.80	6.37	1.80	2.86		13.35	8.50					
QUOTE PROGETTO		13.36		13.45		13.36								4.81	4.89		4.98			5.07	5.09		5.09	5.07		4.98	4.89	4.81		13.36
DIST.PARZIALI PROGETTO			3.50	3.50						11.95		3.00	3.75	3.75	0.70	0.70	3.30		0.70	3.75	3.75	3.00		18.35		3.50				

SEZIONE N. : 46
 QT. PROGETTO : 13.39
 DIST.PROG. : 0+671.34

SEZIONE N. : 1030
 QT. PROGETTO : 5.03
 DIST.PROG. : 17+660.00
 DIST.PREC. : 20.00
 DIST.SUCC. : 20.00

SEZIONE N. : 7
 QT. PROGETTO : 13.38
 DIST.PROG. : 0+068.94



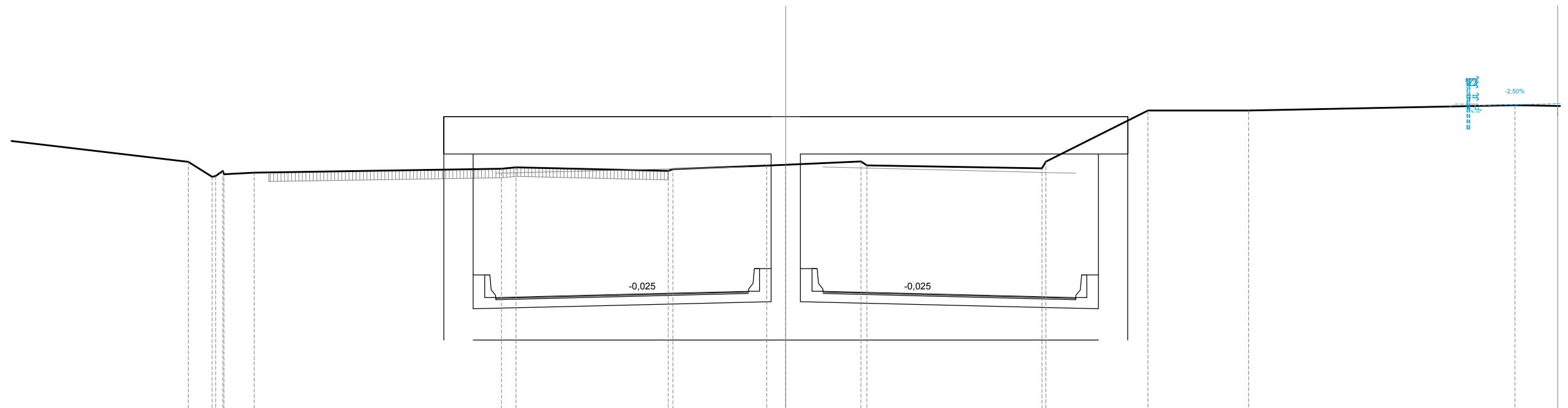
SCALA 1:200

QT.RIF. -11.000

QUOTE TERRENO		12.41	12.27	11.98	9.83	10.02	10.15		10.36		10.21	10.08	9.73	9.66	10.69	10.79		11.47	12.46		12.47		13.20	
DIST.PARZIALI TERRENO			2.50	1.17	1.58	0.67	1.82	10.30		6.63	1.42	0.72	1.41	0.66	4.61		4.03		7.85		10.41		15.09	
QUOTE PROGETTO	13.30	13.39	13.30						4.77	4.85	4.94	5.03	5.05	5.05	5.03	4.94	4.85	4.77				13.29		
DIST.PARZIALI PROGETTO		3.50	3.50				11.99		3.00	3.75	3.75	0.70	3.30	0.70	3.75	3.75	3.00				18.31		3.50	

SEZIONE N. : 1032
 QT. PROGETTO : 4.95
 DIST.PROG. : 17+700.00
 DIST.PREC. : 20.00
 DIST.SUCC. : 20.00

SEZIONE N. : 12
 QT. PROGETTO : 13.28
 DIST.PROG. : 0+109.82



SCALA 1:200

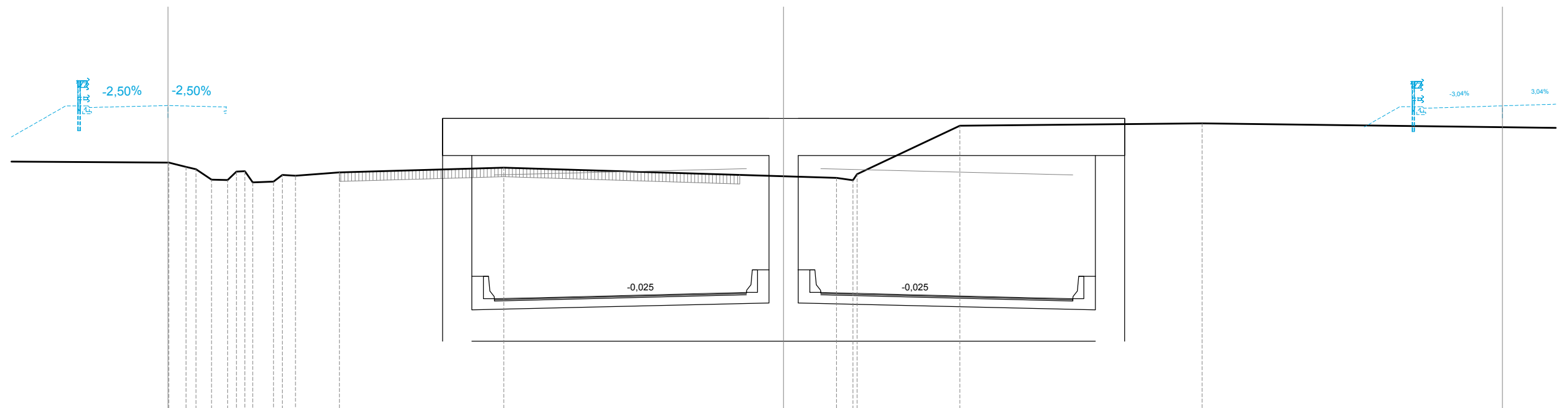
QT.RIF. -11.000

QUOTE TERRENO		10.70	10.04	10.07	10.29	10.15	10.22		10.40	10.46		10.30	10.38	10.54	10.57		10.71	10.54		10.41	10.71	12.97		12.98			13.21
DIST.PARZIALI TERRENO	9.92	1.06	1.34		10.95			0.65	6.74		4.16	0.84	3.34		7.76		4.52	4.46		11.80							
QUOTE PROGETTO								4.69	4.76	4.86		4.95	4.97		4.97	4.95		4.86	4.76		4.69						13.19
DIST.PARZIALI PROGETTO								3.00	3.75	3.75	0.70	3.30	0.70	3.75	3.75	3.00						17.84					3.50

SEZIONE N. : 53
 QT. PROGETTO : 13.23
 DIST.PROG. : 0+731.47

SEZIONE N. : 1033
 QT. PROGETTO : 4.91
 DIST.PROG. : 17+720.00
 DIST.PREC. : 20.00
 DIST.SUCC. : 20.00

SEZIONE N. : 13
 QT. PROGETTO : 13.22
 DIST.PROG. : 0+131.99



SCALA 1:200

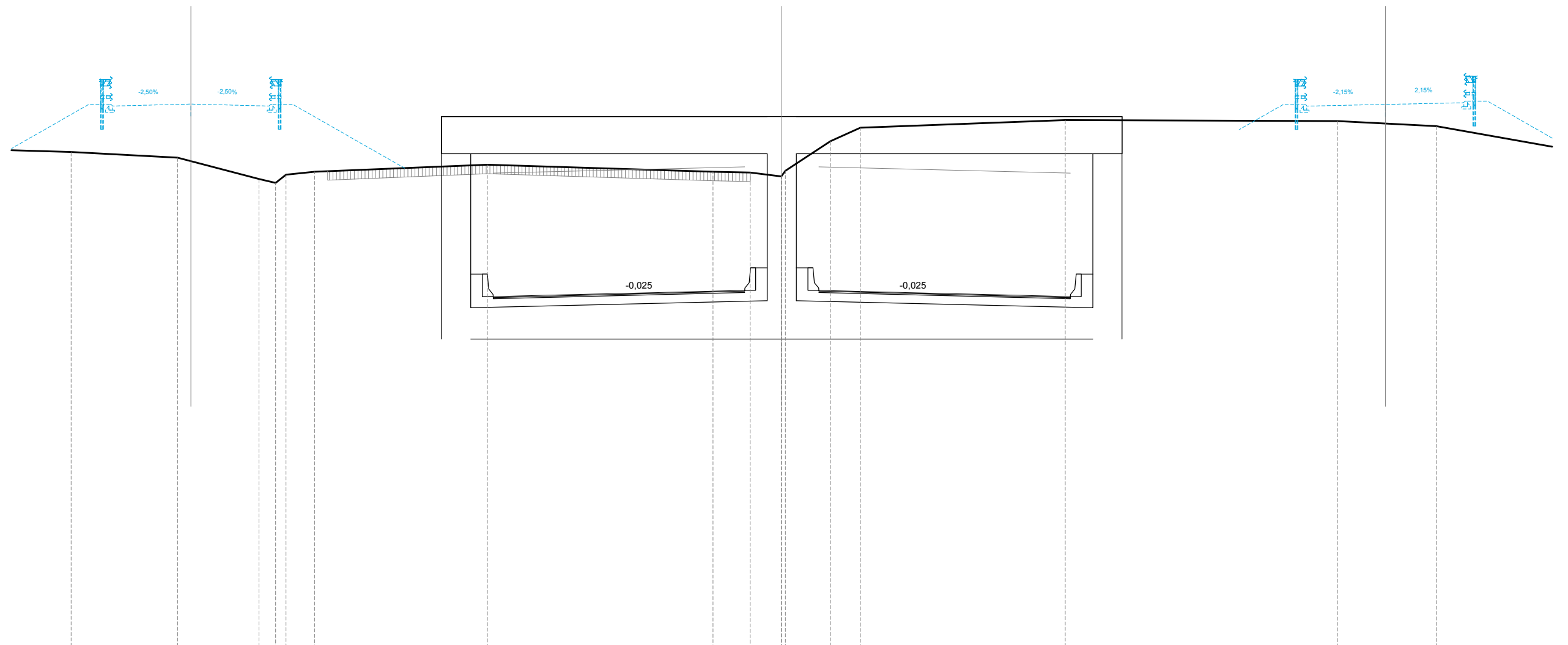
QT.RIF. -11.000

QUOTE TERRENO	10.74		10.70	10.50	10.40	9.94	9.92	10.50	10.52	9.82	9.85	10.15	10.12	10.26		10.47		10.09	10.02	9.92	10.19		12.34		12.44						
DIST.PARZIALI TERRENO		7.18	0.77	0.69	0.72	0.50	0.93	0.58	1.96		7.30							2.35	0.73		4.57				10.76			31.41			
QUOTE PROGETTO		13.15	13.23		13.17											4.65	4.72		4.82	4.91	4.93		4.93	4.91		4.82	4.72	4.65		13.11	13.22
DIST.PARZIALI PROGETTO			3.50	2.59					11.90							3.00	3.75	3.75	0.70	3.30	0.70	3.75	3.75		3.00		4.65		15.58	3.50	3.50

SEZIONE N. : 56
 QT. PROGETTO : 13.18
 DIST.PROG. : 0+752.02

SEZIONE N. : 1034
 QT. PROGETTO : 4.87
 DIST.PROG. : 17+740.00
 DIST.PREC. : 20.00
 DIST.SUCC. : 20.00

SEZIONE N. : 14
 QT. PROGETTO : 13.17
 DIST.PROG. : 0+153.80



SCALA 1:200

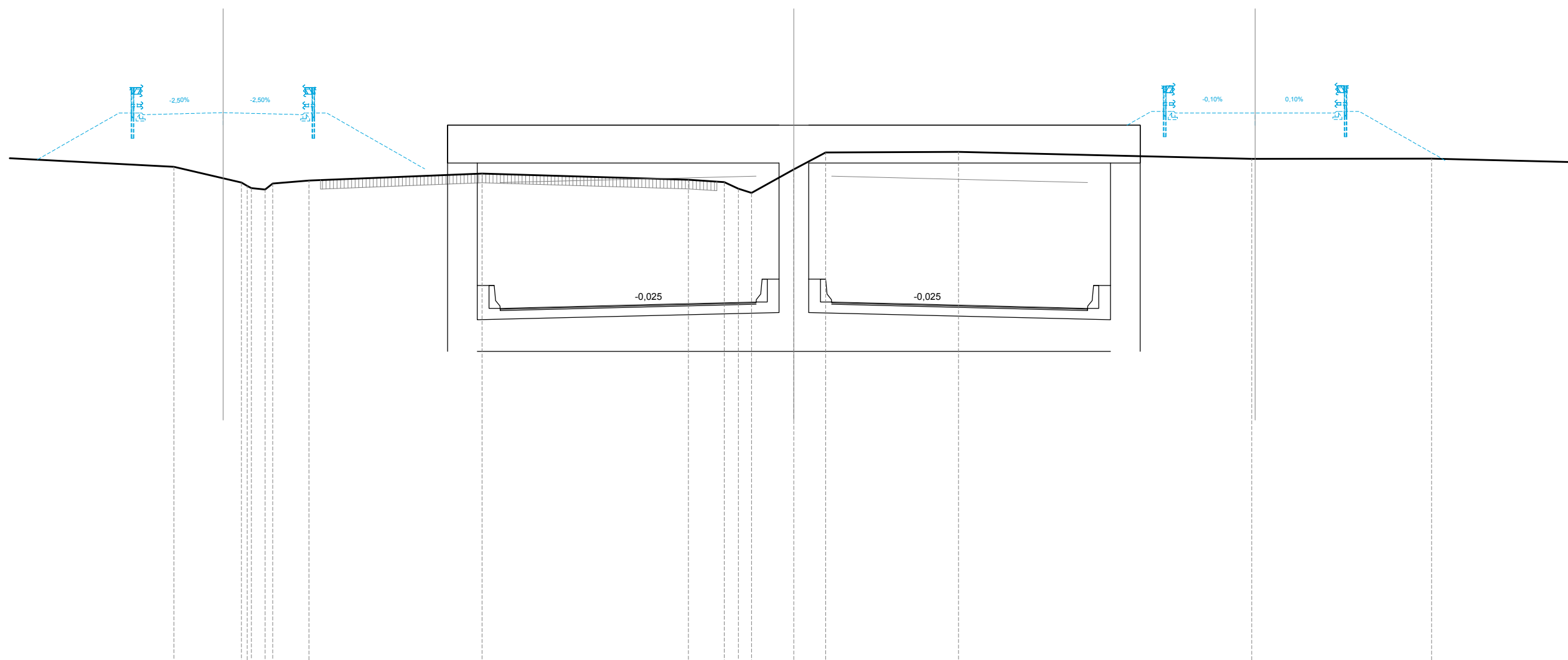
QT.RIF. -11.000

QUOTE TERRENO	11.04	10.79	9.84	9.67	10.04	10.17	10.48	10.17	10.13	9.96	10.21	11.53	12.13	12.47	12.42	12.20		
DIST.PARZIALI TERRENO	4.74	3.62	0.74	1.27	7.70	10.04	1.66	1.39	2.00	1.33	9.13	12.12	4.40	8.48				
QUOTE PROGETTO	13.09	13.18	13.09			4.61	4.68	4.78	4.87	4.89	4.89	4.87	4.78	4.68	4.61	13.09	13.17	13.24
DIST.PARZIALI PROGETTO	3.50	3.50			9.96	3.00	3.75	3.75	0.70	3.30	0.70	3.75	3.75	3.00	10.52	3.50	3.50	

SEZIONE N. : 57
 QT. PROGETTO : 13.13
 DIST.PROG. : 0+772.05

SEZIONE N. : 1035
 QT. PROGETTO : 4.83
 DIST.PROG. : 17+760.00
 DIST.PREC. : 20.00
 DIST.SUCC. : 20.00

SEZIONE N. : 15
 QT. PROGETTO : 13.11
 DIST.PROG. : 0+174.30



SCALA 1:200

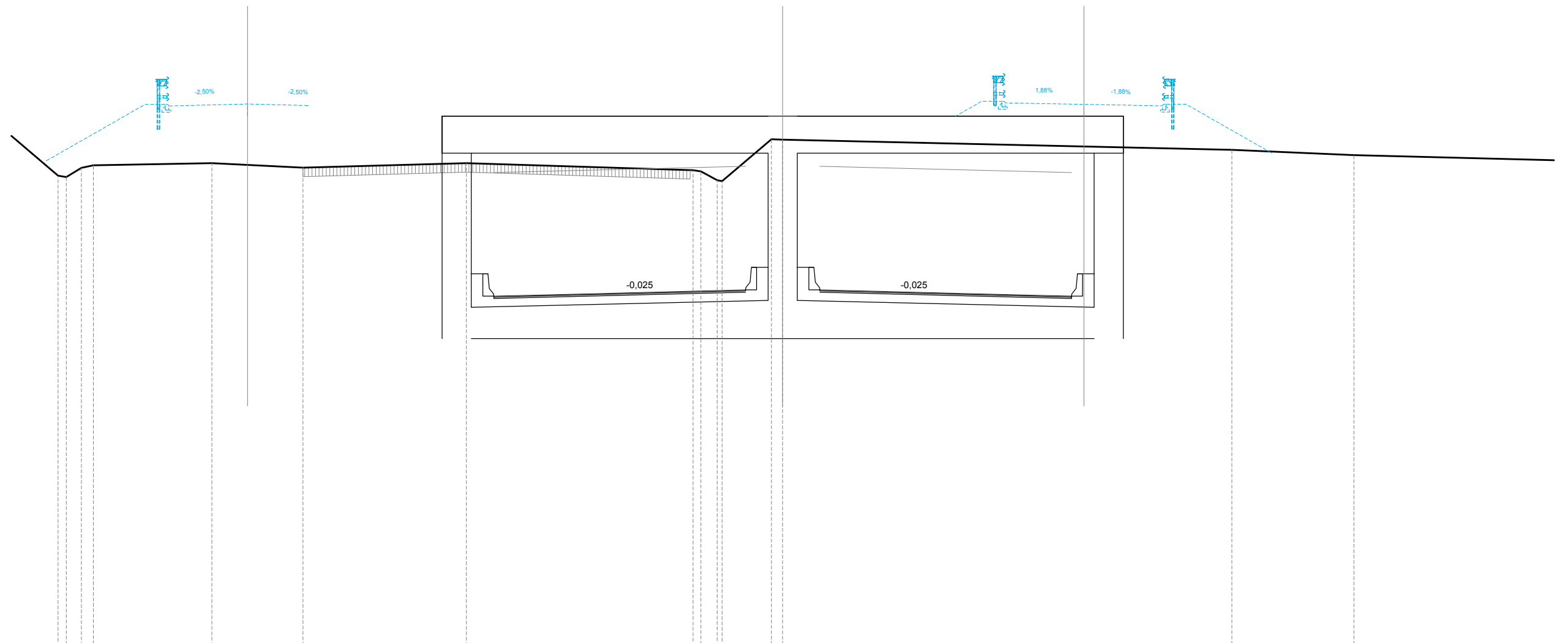
QT.RIF. -11.000

QUOTE TERRENO		10.76	10.07	10.03	10.16		10.46		10.19	10.09	10.65	11.39		11.41		11.11		11.12	
DIST.PARZIALI TERRENO	8.60	2.95	0.59	1.59		7.57		9.03	1.57	0.62	1.85	1.39	5.81		12.83		7.87		
QUOTE PROGETTO		13.04	13.13	13.04			4.57	4.64	4.74	4.83	4.85	4.85	4.83	4.74	4.64	4.57	13.11	13.11	13.12
DIST.PARZIALI PROGETTO		3.50	3.50		8.62		3.00	3.75	3.75	0.70	3.30	0.70	3.75	3.75	3.00	3.83	3.50	3.50	

SEZIONE N. : 59
 QT. PROGETTO : 13.08
 DIST.PROG. : 0+791.87

SEZIONE N. : 1036
 QT. PROGETTO : 4.79
 DIST.PROG. : 17+780.00
 DIST.PREC. : 20.00
 DIST.SUCC. : 20.00

SEZIONE N. : 16
 QT. PROGETTO : 13.06
 DIST.PROG. : 0+194.06



SCALA 1:200

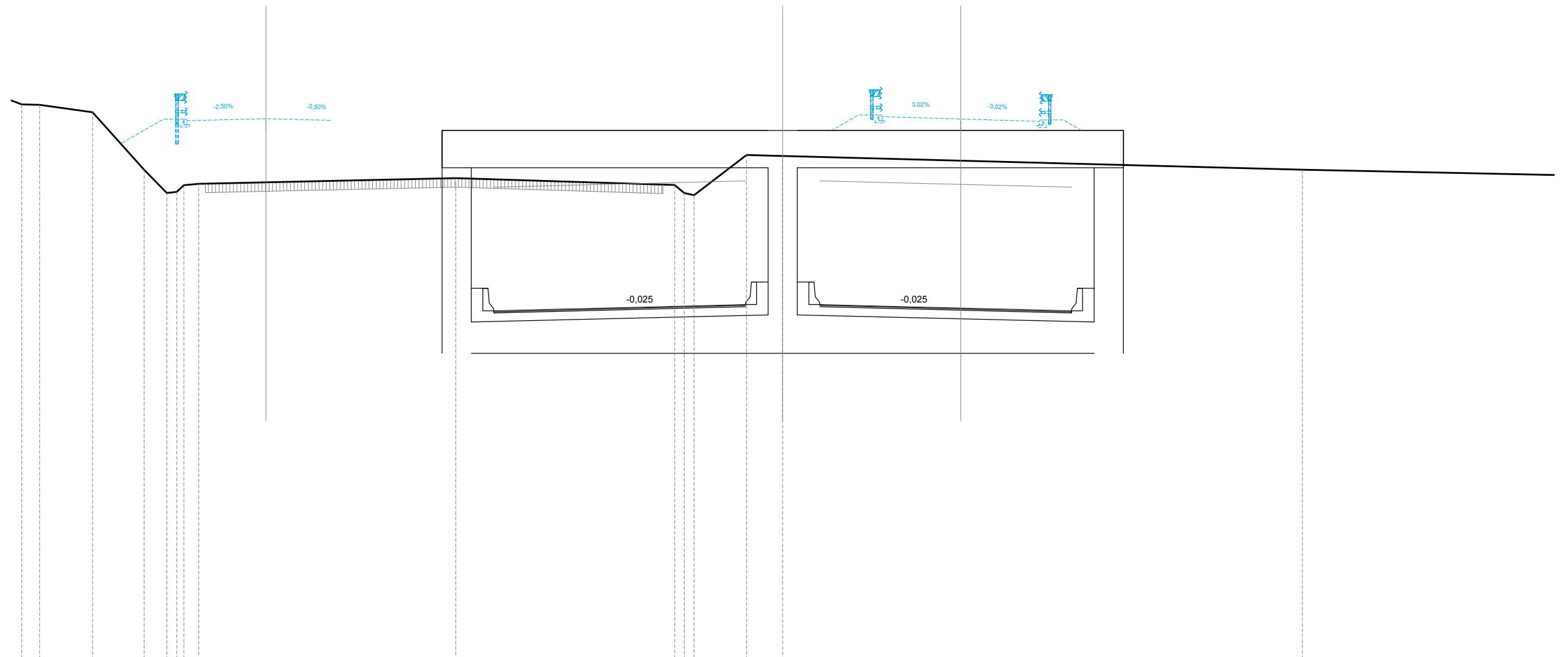
QT.RIF. -11.000

QUOTE TERRENO	9.89	9.83	10.24	10.35	10.44	10.25	10.45	10.13	10.08	9.69	9.65	11.51	11.50	11.03	10.80				
DIST.PARZIALI TERRENO	0.67	0.53	5.27	4.05	7.27	10.08	0.73	2.19	0.50	19.97	5.43	10.80							
QUOTE PROGETTO			12.99	13.08	13.01	4.53	4.60	4.70	4.79	4.81	4.81	4.79	4.70	4.60	13.13	4.53	13.06	13.00	
DIST.PARZIALI PROGETTO			3.50	2.71	8.24	3.00	3.75	3.75	0.70	4.81	3.30	0.70	4.79	3.75	3.75	2.96	0.54	3.50	13.00

SEZIONE N. : 60
 QT. PROGETTO : 13.03
 DIST.PROG. : 0+811.73

SEZIONE N. : 1037
 QT. PROGETTO : 4.75
 DIST.PROG. : 17+800.00
 DIST.PREC. : 20.00
 DIST.SUCC. : 20.00

SEZIONE N. : 17
 QT. PROGETTO : 13.01
 DIST.PROG. : 0+213.57



SCALA 1:200

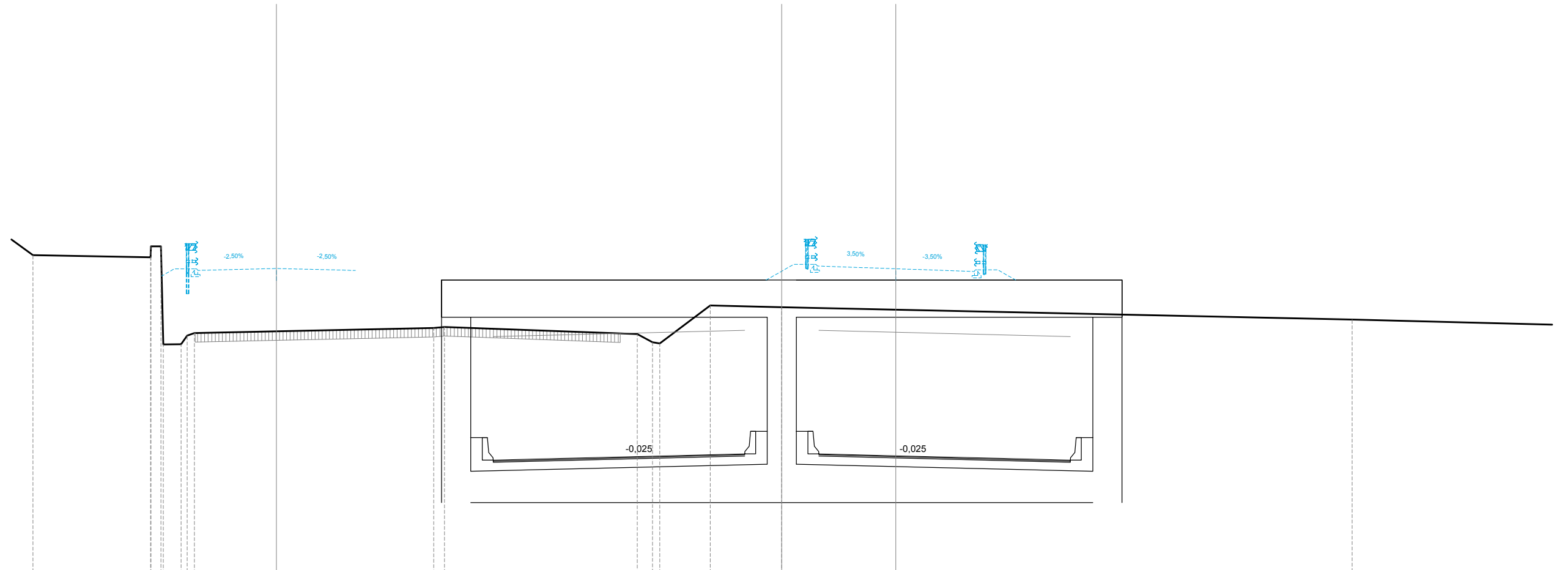
QT.RIF. -11.000

QUOTE TERRENO	15.04	15.04	13.91	13.64	13.32	10.76	9.73	9.78	10.07	10.13	10.39	10.08	9.72	9.65	11.41	11.37	10.76				
DIST.PARZIALI TERRENO	0.67	0.80	2.36	2.29	1.01	0.66	11.43	9.73	2.34	1.61	23.11										
QUOTE PROGETTO						12.94	13.03	12.96	4.49	4.56	4.65	4.75	4.77	4.75	13.12	4.65	13.01	4.56	12.91	4.49	
DIST.PARZIALI PROGETTO						3.50	2.84	7.29	3.00	3.75	3.75	0.70	4.77	3.30	0.70	2.07	1.68	1.82	1.93	1.57	1.43

SEZIONE N. : 61
 QT. PROGETTO : 12.98
 DIST.PROG. : 0+831.61

SEZIONE N. : 1038
 QT. PROGETTO : 4.71
 DIST.PROG. : 17+820.00
 DIST.PREC. : 20.00
 DIST.SUCC. : 20.00

SEZIONE N. : 18
 QT. PROGETTO : 12.96
 DIST.PROG. : 0+233.08



SCALA 1:200

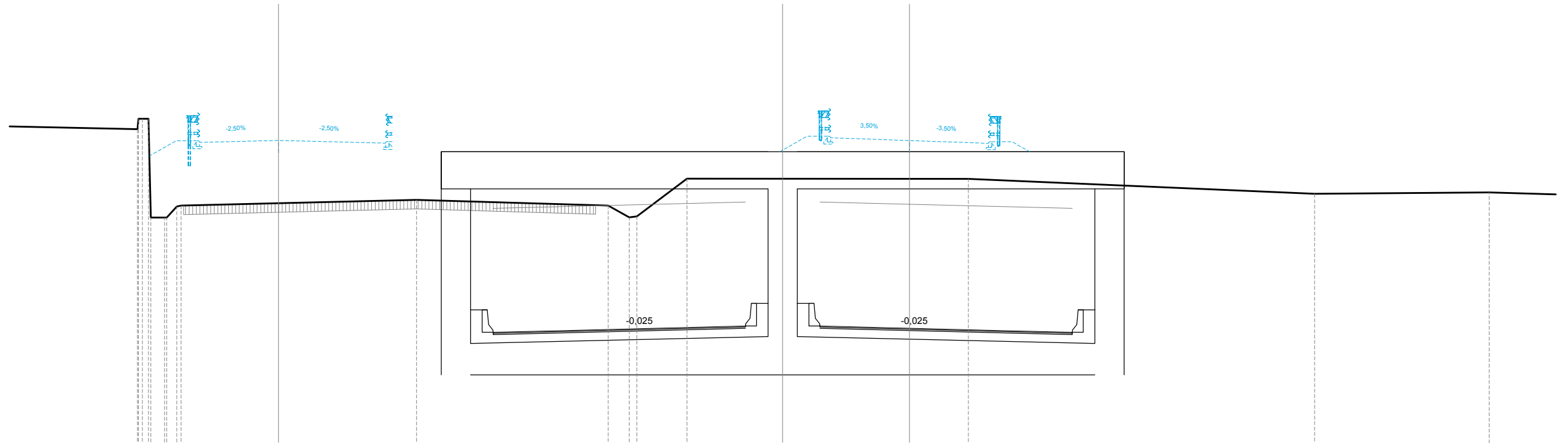
QT.RIF. -8.000

QUOTE TERRENO	13.60 14.24 14.47 13.57	13.47 13.96 13.96 9.61 9.99 10.10	10.33 10.37	10.06 9.69 9.64	11.33	11.25	10.70								
DIST.PARZIALI TERRENO	5.24	0.79	10.66	8.59	0.67	2.24	3.19	25.39							
QUOTE PROGETTO		12.89	12.98	12.89	4.45	4.52	4.61	4.71 4.73	13.09 4.73 4.71	12.96 4.61	12.84 4.52	4.45			
DIST.PARZIALI PROGETTO		3.50	3.52	6.14	3.00	3.75	3.75	0.70	3.23	0.70	2.72	1.03	2.48	1.27	3.00

SEZIONE N. : 62
 QT. PROGETTO : 12.92
 DIST.PROG. : 0+851.49

SEZIONE N. : 1039
 QT. PROGETTO : 4.67
 DIST.PROG. : 17+840.00
 DIST.PREC. : 20.00
 DIST.SUCC. : 20.00

SEZIONE N. : 19
 QT. PROGETTO : 12.91
 DIST.PROG. : 0+252.64



SCALA 1:200

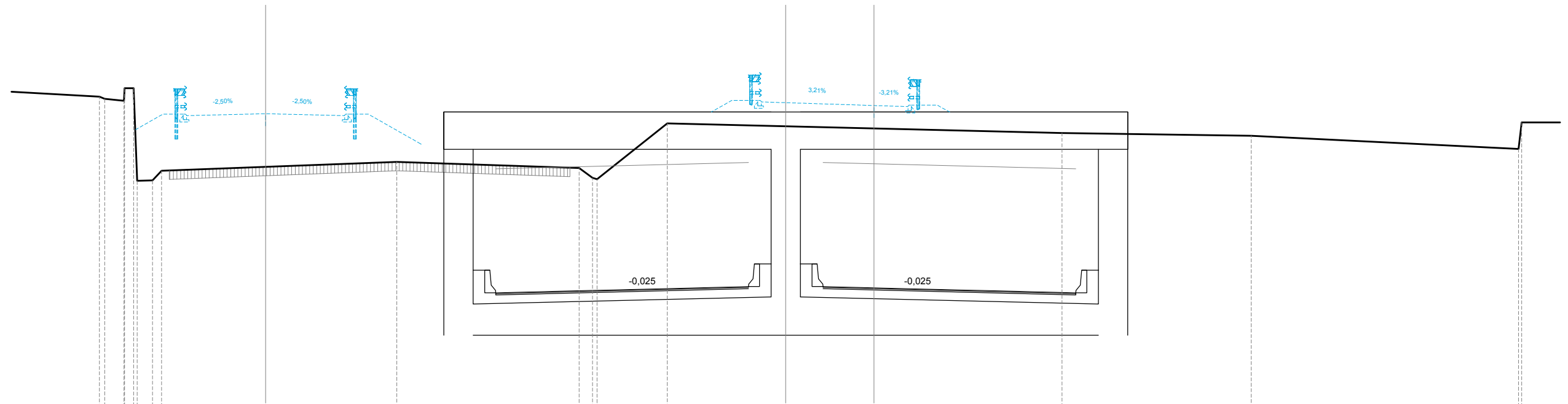
QT.RIF. -11.000

QUOTE TERRENO		13.42	13.88	13.88	13.50	13.50	10.03	9.50	9.55	11.22	11.22	11.22	10.55	10.61		
DIST.PARZIALI TERRENO	6.40	0.61	0.61	10.45		8.50	0.94	2.23	4.25		8.24	15.36	7.74			
QUOTE PROGETTO		12.83	12.92	12.80	4.40	4.48	4.57	4.67	4.68	4.68	13.04	12.91	4.57	12.79	4.48	4.40
DIST.PARZIALI PROGETTO		3.50	4.75	4.77	3.00	3.75	3.75	0.70	3.30		3.28	3.03	0.72	3.00		

SEZIONE N. : 64
 QT. PROGETTO : 12.26
 DIST.PROG. : 0+891.40

SEZIONE N. : 1041
 QT. PROGETTO : 4.59
 DIST.PROG. : 17+880.00
 DIST.PREC. : 20.00
 DIST.SUCC. : 20.00

SEZIONE N. : 8
 QT. PROGETTO : 12.63
 DIST.PROG. : 0+104.72



SCALA 1:200

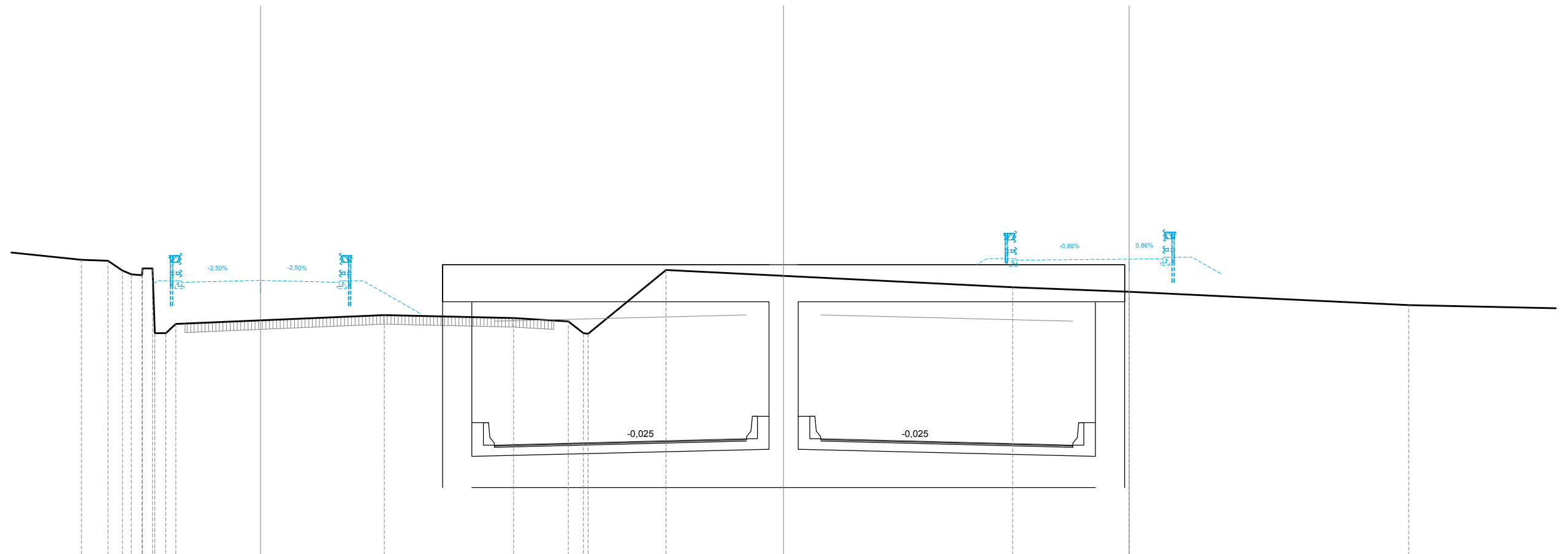
QT.RIF. -12.000

QUOTE TERRENO	13.38 13.25	13.02 12.92 12.84	13.39 13.29 9.31 9.73	10.13	9.86 9.42 9.36	11.84	11.71	11.41	11.29	10.70 11.87							
DIST.PARZIALI TERRENO	4.13	0.86	0.88	10.42	8.08	0.60	3.11	5.25	12.24	8.39	11.84						
QUOTE PROGETTO			12.18	12.26	12.18	4.32	4.40	4.49	4.59 4.60 12.79	12.75	4.60 4.59	12.63	12.58 4.49	4.40	4.32		
DIST.PARZIALI PROGETTO			3.50	3.50	6.69	3.00	3.75	3.75	0.70 0.56	1.09	1.65	0.70	1.56	1.50	0.69	3.75	3.00

SEZIONE N. : 65
 QT. PROGETTO : 11.60
 DIST.PROG. : 0+911.51

SEZIONE N. : 1042
 QT. PROGETTO : 4.55
 DIST.PROG. : 17+900.00
 DIST.PREC. : 20.00
 DIST.SUCC. : 20.00

SEZIONE N. : 9
 QT. PROGETTO : 12.54
 DIST.PROG. : 0+128.51



SCALA 1:200

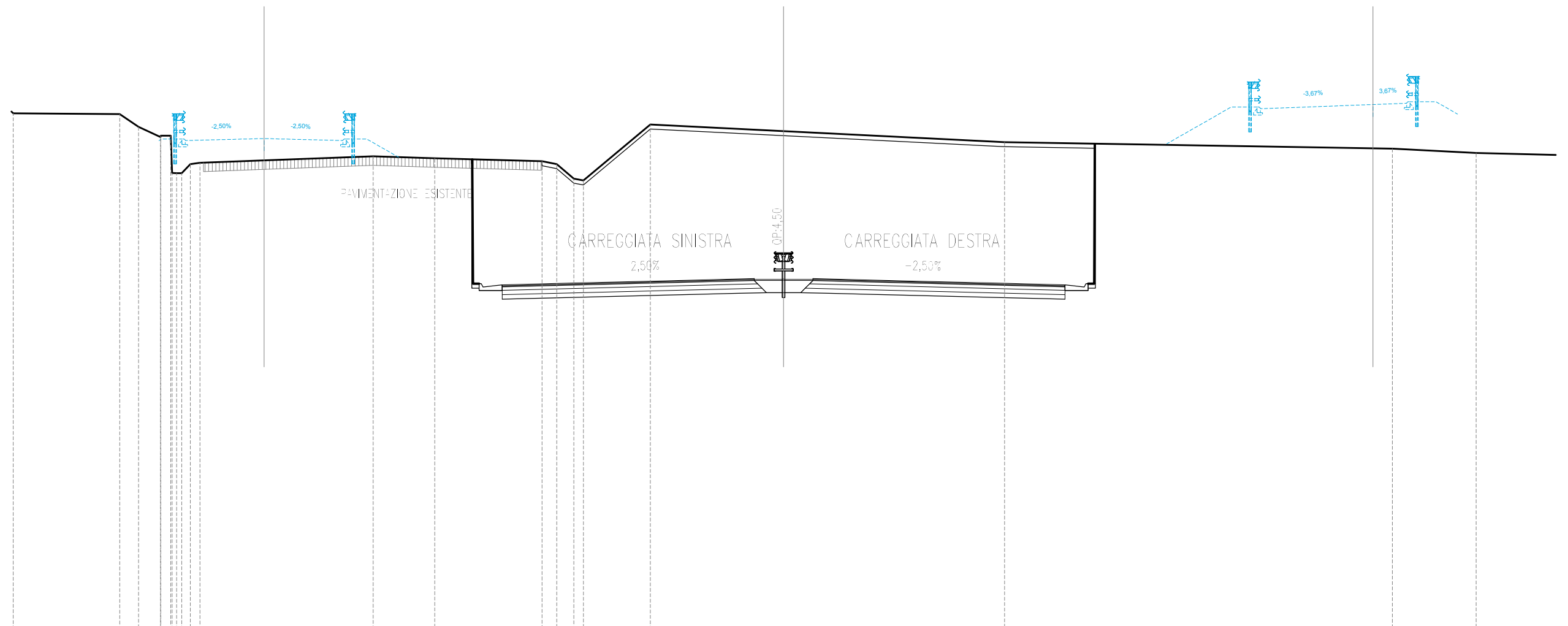
QT.RIF. -8.000

QUOTE TERRENO	12.51	12.47	12.04	11.87	11.82	12.13	9.25	9.66	10.05	9.92	9.78	9.26	9.23	12.06	11.80	11.29	11.09	10.50			
DIST.PARZIALI TERRENO	1.18	0.64	0.59	0.59	0.59	9.27	5.74	2.44	0.67	3.45	5.22	10.17	5.18	12.42	10.29						
QUOTE PROGETTO						11.51	11.60	11.51		4.28	4.36	4.45	4.55	4.56	4.56	4.45	4.36	12.54	12.55		
DIST.PARZIALI PROGETTO						3.50	3.50	6.88		3.00	3.75	3.75	0.70	3.30	0.70	3.75	3.75	0.50	2.50	2.50	1.50

SEZIONE N. : 66
 QT. PROGETTO : 10.74
 DIST.PROG. : 0+931.65

SEZIONE N. : GA02_Sud
 QT. PROGETTO : 4.50
 DIST.PROG. : 17+920.00
 DIST.PREC. : 20.00
 DIST.SUCC. : 7.60

SEZIONE N. : 10
 QT. PROGETTO : 12.25
 DIST.PROG. : 0+148.72



SCALA 1:200

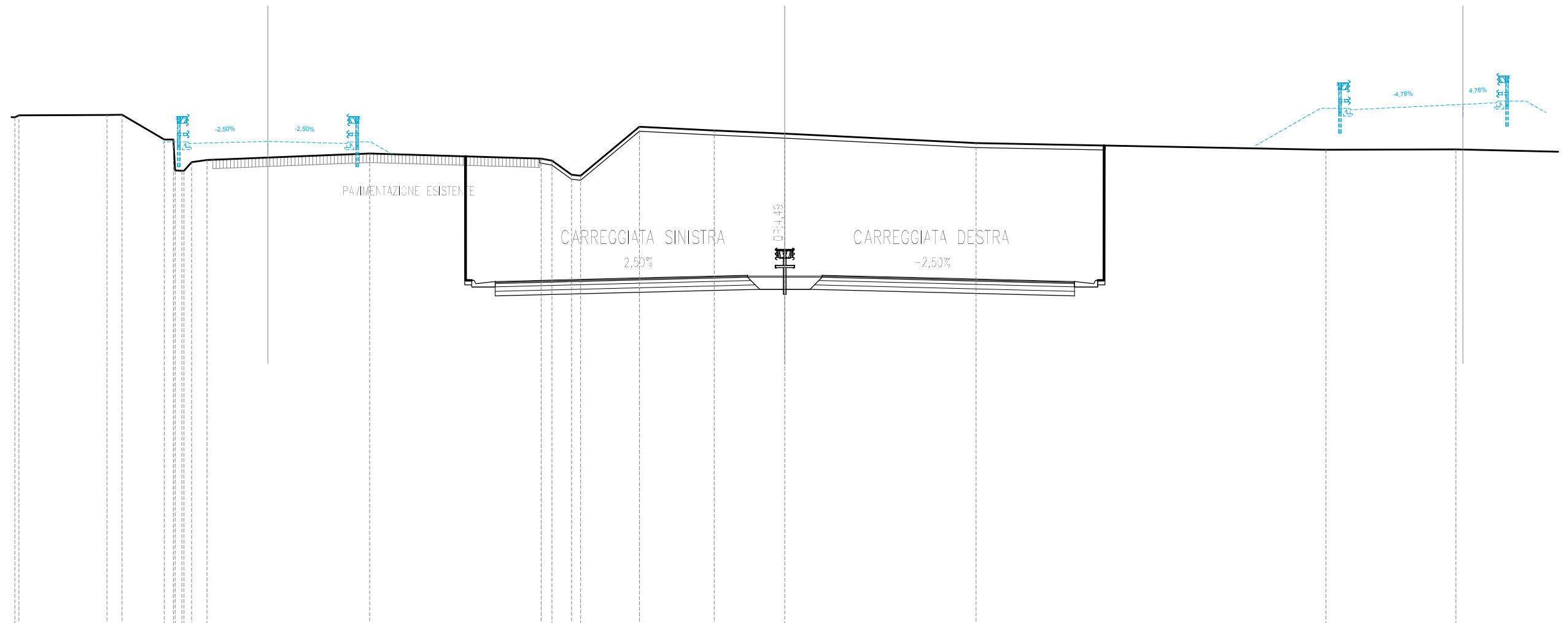
QT.RIF. -11.000

QUOTE TERRENO	11.86	11.82	11.25	10.80	10.87	9.21	9.20	9.20	9.60	9.66	9.95	9.87	9.73	9.60	8.95	8.88	11.36	11.06	10.57	10.29	10.10								
DIST.PARZIALI TERRENO	4.73	0.84	0.98	0.07	0.07	0.07	0.07	0.07	0.07	0.07	7.70	2.73	4.77	0.65	0.76	2.96	5.92	9.82	17.22	3.72									
QUOTE PROGETTO				10.65	10.74	10.65							4.24	4.32			4.41	4.50	4.52	4.50	4.52	4.50	4.41	4.32	4.24		12.06	12.25	12.30
DIST.PARZIALI PROGETTO				3.50	3.50						7.07	3.00	3.75	3.75	0.70	1.30	1.30	0.70	3.75	3.75	3.00	8.68	5.00	1.50					

SEZIONE N. : 67
 QT. PROGETTO : 10.43
 DIST.PROG. : 0+939.31

SEZIONE N. : 1044
 QT. PROGETTO : 4.49
 DIST.PROG. : 17+927.60
 DIST.PREC. : 7.60
 DIST.SUCC. : 12.40

SEZIONE N. : 11
 QT. PROGETTO : 12.07
 DIST.PROG. : 0+156.70



SCALA 1:200

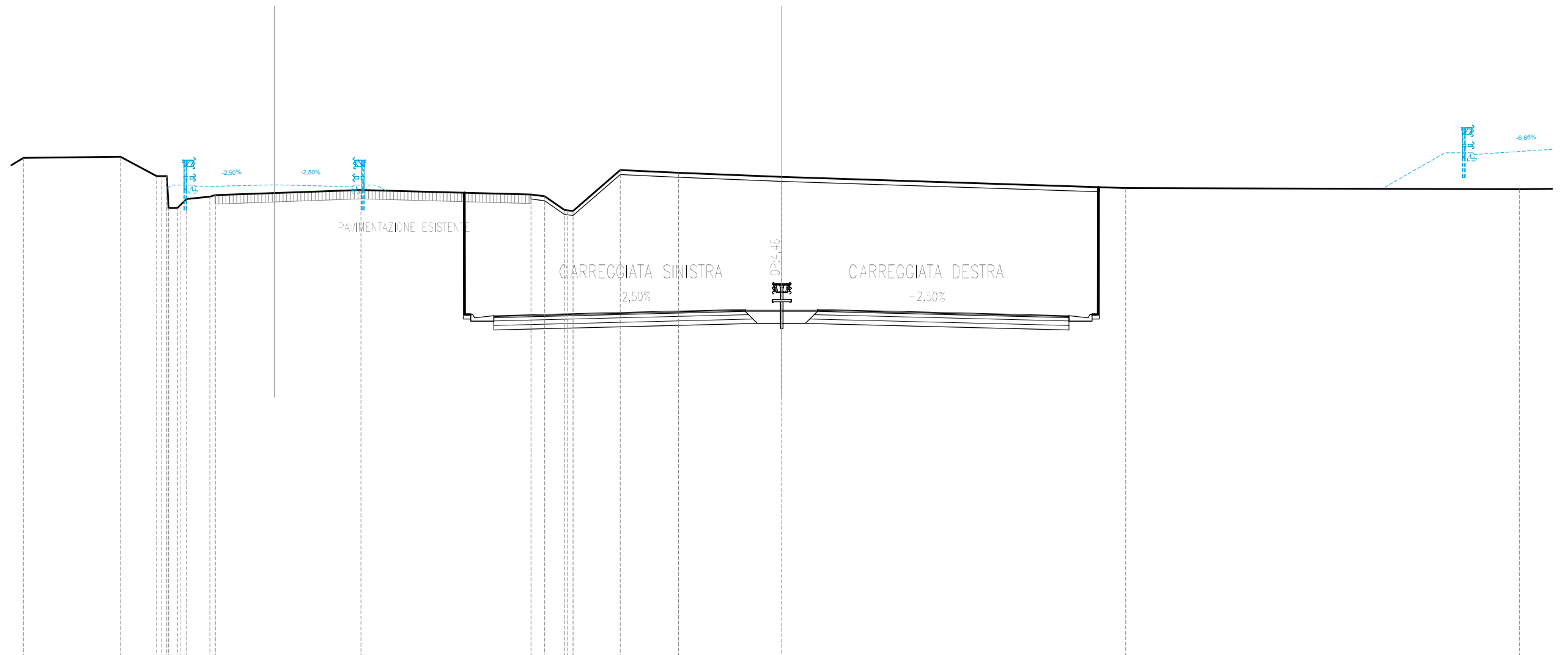
QT.RIF. -11.000

QUOTE TERRENO	11.50 11.59	11.60 11.61	10.52 10.52 9.14 9.13 9.52 9.61	9.90	9.67 9.58 8.96 8.91	11.08	10.92	10.78	10.36	10.07	10.08							
DIST.PARZIALI TERRENO	3.90	0.67 1.87	0.68	7.21	7.61	0.48 0.87	2.60	3.32	3.13	8.48	15.52	5.76						
QUOTE PROGETTO			10.34	10.43	10.34	4.23	4.30	4.40	4.49 4.51	4.49 4.49	4.51 4.49	4.40	4.30	4.23	11.84	12.07	12.15	
DIST.PARZIALI PROGETTO			3.50	3.50	6.57	3.00	3.75	3.75	0.70 1.65	1.65	0.70	3.75	3.75	3.00	4.23	12.23	5.00	1.50

SEZIONE N. : 68
 QT. PROGETTO : 10.02
 DIST.PROG. : 0+951.73

SEZIONE N. : 1045
 QT. PROGETTO : 4.46
 DIST.PROG. : 17+940.00
 DIST.PREC. : 12.40
 DIST.SUCC. : 20.00

SEZIONE N. : 12
 QT. PROGETTO : 11.71
 DIST.PROG. : 0+170.27



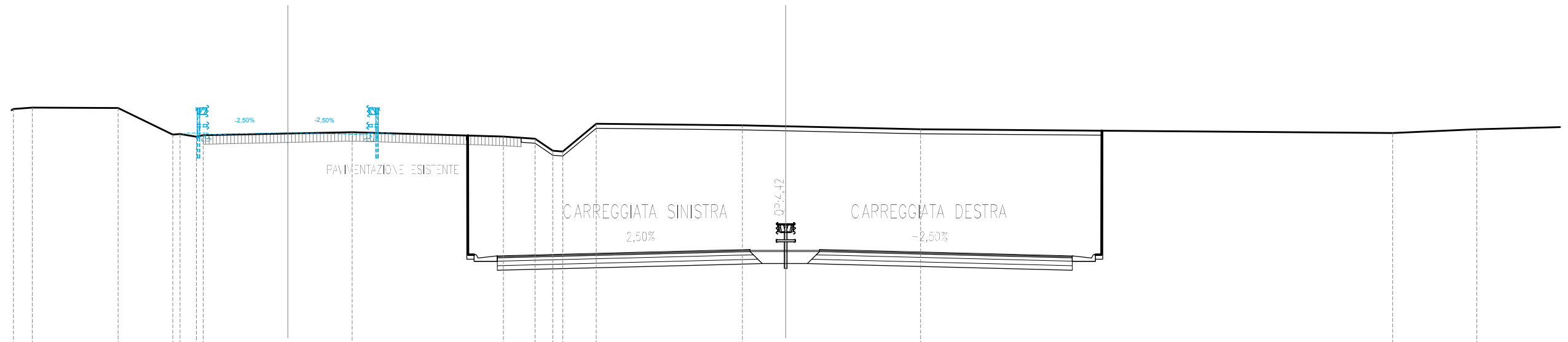
SCALA 1:200

QUOTE TERRENO	10.87	11.22	11.27	10.42	10.42	10.42	8.99	9.11	9.40	9.50	9.56	9.80	9.59	9.51	8.91	8.89	8.86	10.68	10.56	10.38	9.88	9.83	
DIST.PARZIALI TERRENO	0.57	4.32	1.61	1.04	1.04	1.04	1.04	1.04	6.49	7.57	0.60	0.89	2.10	2.59	4.60	15.32	17.53						
QUOTE PROGETTO				9.94	10.02	9.94	4.20	4.28	4.37	4.46	4.48	4.46	4.48	4.46	4.48	4.37	4.28	4.20	11.38				
DIST.PARZIALI PROGETTO				3.50	3.50	6.28	3.00	3.75	3.75	0.70	1.62	1.59	0.70	3.75	3.75	3.00	18.03	5.00					

SEZIONE N. : 69
 QT. PROGETTO : 9.61
 DIST.PROG. : 0+971.73

SEZIONE N. : 1046
 QT. PROGETTO : 4.42
 DIST.PROG. : 17+960.00
 DIST.PREC. : 20.00
 DIST.SUCC. : 18.22

SEZIONE N. : 13
 QT. PROGETTO : 10.85
 DIST.PROG. : 0+194.11



SCALA 1:200

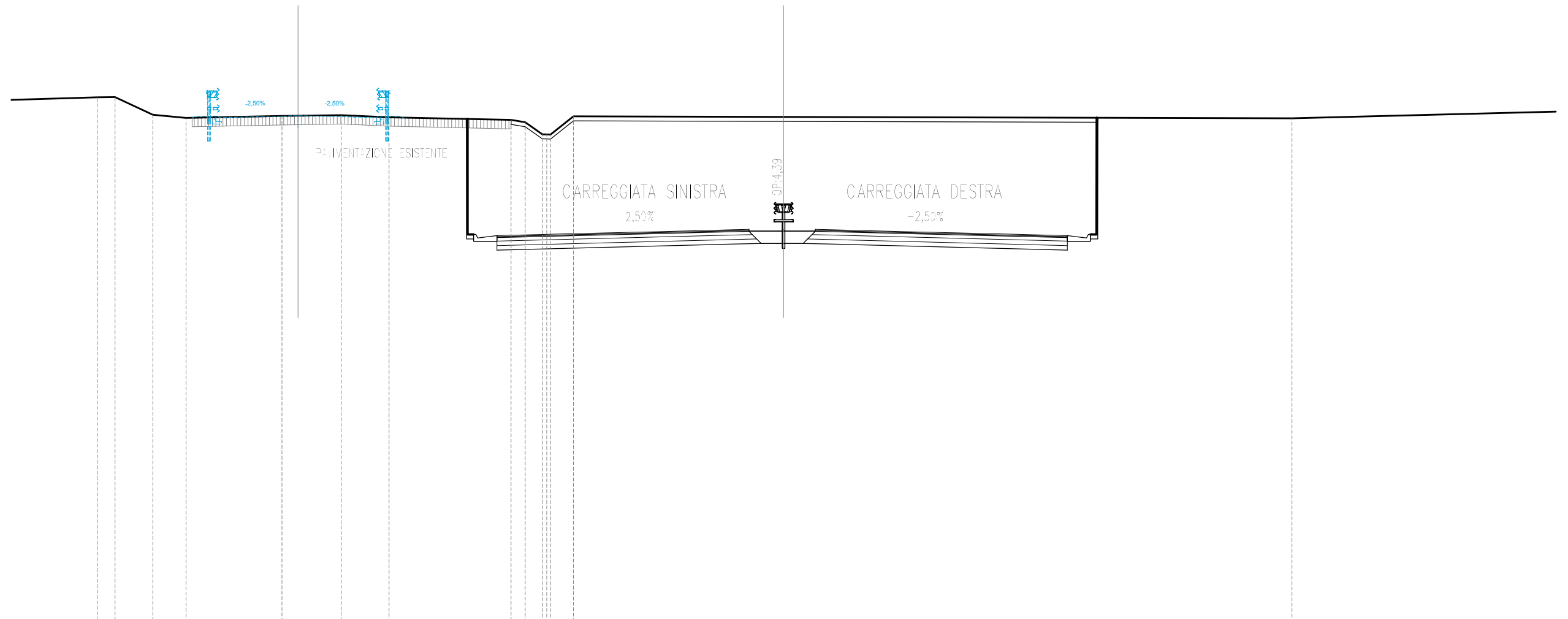
QT.RIF. -12.000

QUOTE TERRENO	10.48	10.66	10.72	10.70	9.52	9.55	9.43	9.50	9.63	9.44	9.34	8.81	8.78	10.01	9.94	9.89	9.76	9.60	9.76
DIST.PARZIALI TERRENO	0.84	3.80	2.42	0.72	6.60	6.69	1.41	0.78	1.49	6.47	1.92	5.97	20.91	3.73					
QUOTE PROGETTO					9.52	9.61	9.52	4.16	4.24	4.33	4.42	4.44	4.42	4.44	4.42	4.44	4.33	4.24	4.16
DIST.PARZIALI PROGETTO					3.50	3.50	5.78	3.00	3.75	3.75	0.70	1.58	1.49	0.70	3.75	3.75	3.00	24.74	

SEZIONE N. : 70
 QT. PROGETTO : 9.45
 DIST.PROG. : 0+989.94

SEZIONE N. : 1047
 QT. PROGETTO : 4.39
 DIST.PROG. : 17+978.22
 DIST.PREC. : 18.22
 DIST.SUCC. : 21.38

SEZIONE N. : 14
 QT. PROGETTO : 9.94
 DIST.PROG. : 0+216.70



SCALA 1:200

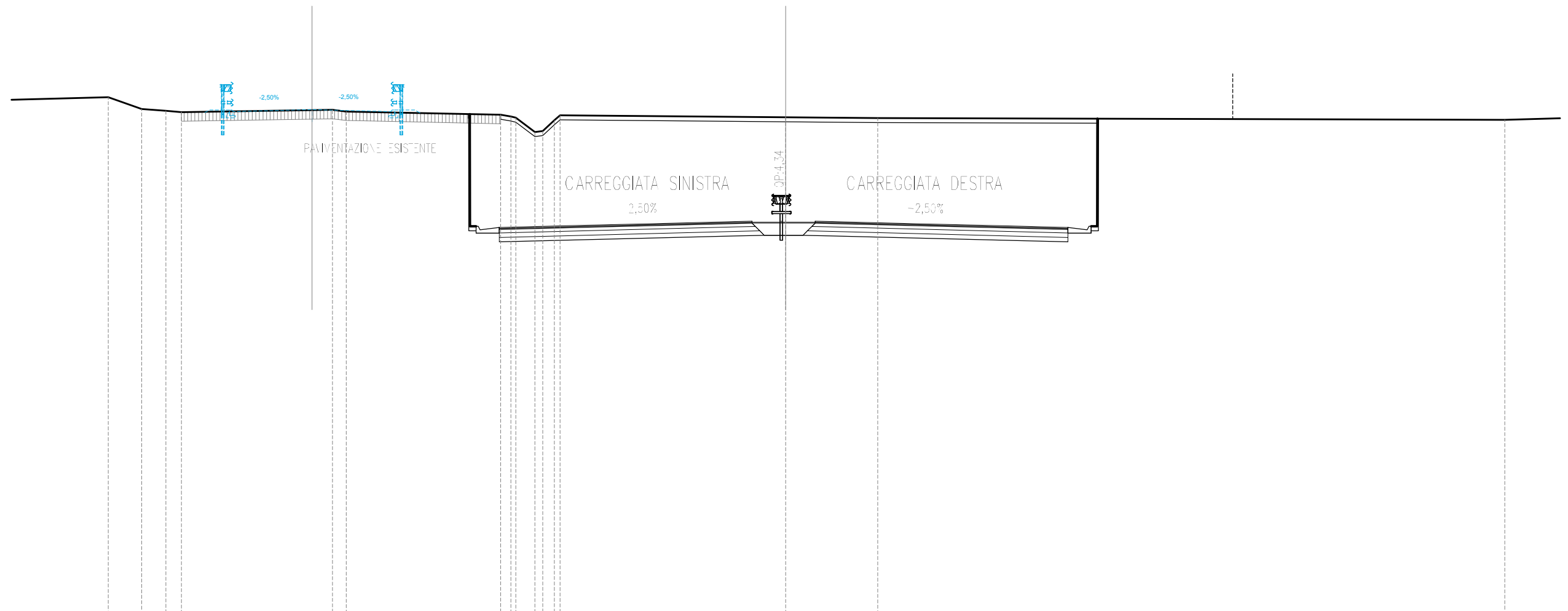
QT.RIF. -13.000

QUOTE TERRENO	10.15	10.27	10.27	9.50	9.36	9.44	9.48	9.38	9.26	9.16	8.62	8.62	8.62	9.42	9.40	9.34				
DIST.PARZIALI TERRENO	3.87	0.80	1.68	1.47	4.26	2.63	2.13	5.42	0.63	0.76	1.02		9.34	22.58	15.77					
QUOTE PROGETTO					9.36	9.45		9.36	4.12	4.20	4.29	4.39	4.40	4.39	4.38	4.40	4.39	4.29	4.20	4.12
DIST.PARZIALI PROGETTO					3.50	3.50		5.33	3.00	3.75	3.75	0.70	1.54	1.40	0.70	3.75	3.75	3.00	27.11	

SEZIONE N. : 71
 QT. PROGETTO : 9.30
 DIST.PROG. : 1+011.29

SEZIONE N. : 1048
 QT. PROGETTO : 4.34
 DIST.PROG. : 17+999.60
 DIST.PREC. : 21.38
 DIST.SUCC. : 18.00

SEZIONE N. : 15
 QT. PROGETTO : 8.93
 DIST.PROG. : 0+241.81



SCALA 1:200

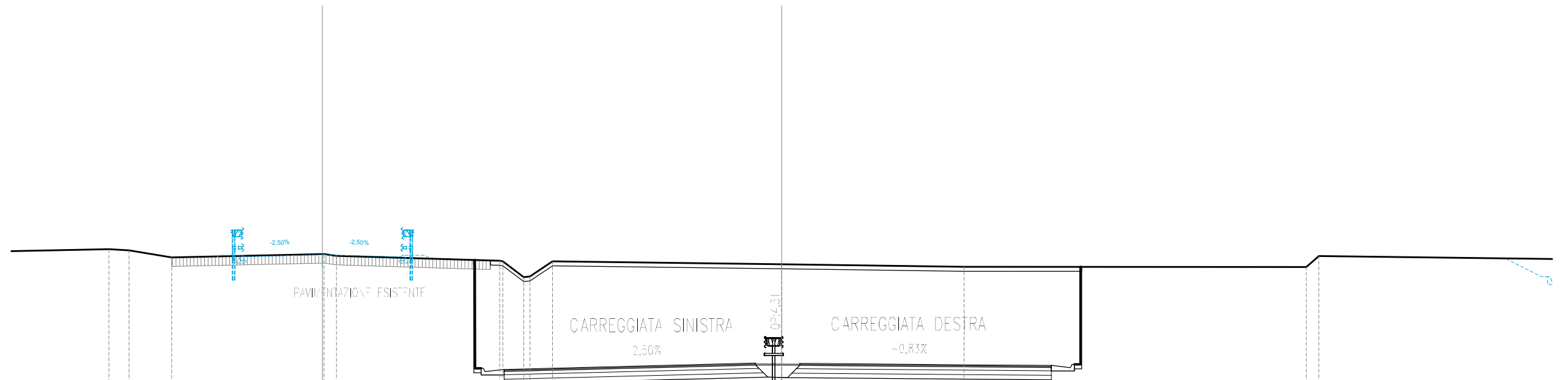
QT.RIF. -13.000

QUOTE TERRENO		9.85	9.33	9.25	9.19		9.29	9.22		9.08	8.99	8.95	8.31	8.35	8.83	9.05		8.96	8.92		8.85	
DIST.PARZIALI TERRENO	6.93	1.48	1.07	0.69	6.69	0.62	6.83		0.85	0.51	10.00		4.08		27.78							
QUOTE PROGETTO					9.21	9.30	9.21		4.08	4.16	4.25		4.34	4.36	4.34	4.34		4.36	4.34	4.25	4.16	4.08
DIST.PARZIALI PROGETTO					3.50	3.50	4.80		3.00	3.75	3.75		0.70	1.30	1.49	0.70		3.75	3.75	3.00		25.73

SEZIONE N. : 72
 QT. PROGETTO : 9.14
 DIST.PROG. : 1+029.25

SEZIONE N. : 1049
 QT. PROGETTO : 4.31
 DIST.PROG. : 18+017.60
 DIST.PREC. : 18.00
 DIST.SUCC. : 22.40

SEZIONE N. : 16
 QT. PROGETTO : 8.16
 DIST.PROG. : 0+260.99



SCALA 1:200

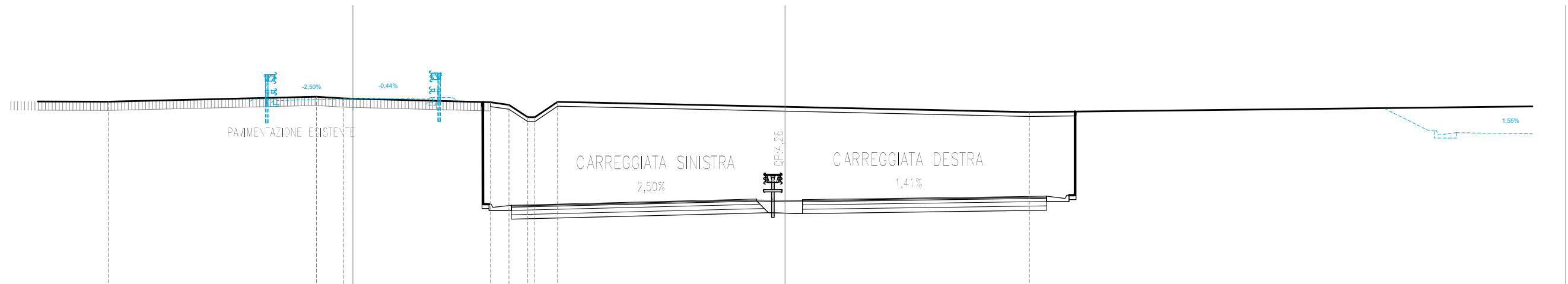
QT.RIF. -10.000

QUOTE TERRENO	9.39	9.34	9.03	9.17	9.09	8.87	8.85	8.15	8.18	8.85	8.72	8.61	8.60	9.09				
DIST.PARZIALI TERRENO	0.90	1.90	6.77	0.56	7.27	0.93	1.01	10.21	8.12	8.12	8.12	15.24	0.56	19.42				
QUOTE PROGETTO			9.05	9.14	9.05	4.04	4.12	4.21	4.21	4.31	4.32	4.31	4.30	4.31	4.31	4.27	4.24	4.22
DIST.PARZIALI PROGETTO			3.50	3.50	4.59	3.00	3.75	3.75	0.70	0.80	1.16	0.70	3.75	3.75	3.00	23.13		

SEZIONE N. : 73
 QT. PROGETTO : 8.89
 DIST.PROG. : 1+051.39

SEZIONE N. : 1050
 QT. PROGETTO : 4.26
 DIST.PROG. : 18+040.00
 DIST.PREC. : 22.40
 DIST.SUCC. : 20.00

SEZIONE N. : 17
 QT. PROGETTO : 7.25
 DIST.PROG. : 0+283.59



SCALA 1:200

QT.RIF. -13.000

QUOTE TERRENO	8.75	8.98	8.90	8.73	8.60	8.04	8.04	8.74	8.51	8.27								
DIST.PARZIALI TERRENO	4.63	9.56	1.25	6.74	0.85	0.87	1.04	10.44	11.21	23.25								
QUOTE PROGETTO		8.80	8.89	8.87	4.00	4.07	4.17	4.17	4.26	4.28	4.26	4.26	4.25	4.26	4.31	4.37	4.41	7.33
DIST.PARZIALI PROGETTO		3.50	3.50	3.77	3.06	3.75	3.75	0.70	0.74	1.36	0.70	3.75	3.75	3.00	18.83	5.00		