

Società Autostrada Tirrenica p.A.
GRUPPO AUTOSTRADALE PER L'ITALIA S.p.A.

AUTOSTRADA (A12) : ROSIGNANO – CIVITAVECCHIA
LOTTO 5B

TRATTO: FONTEBLANDA – ANSEDONIA
PROGETTO DEFINITIVO

INFRASTRUTTURA STRATEGICA DI PREMINENTE INTERESSE NAZIONALE

AU-CORPO AUTOSTRADALE
PARTE STRADALE
SEZIONI TRASVERSALI
SEZIONI TRASVERSALI DA 1051 A 1441

IL PROGETTISTA SPECIALISTICO Ing. Gianluca Spinazzola Ord. Ingg. Milano N. 26796 RESPONSABILE UFFICIO STD	IL RESPONSABILE INTEGRAZIONE PRESTAZIONI SPECIALISTICHE Ing. Alessandro Alfì Ord. Ingg. Milano N. 20015 CAPO PROGETTO	IL DIRETTORE TECNICO Ing. Massimiliano Giacobbi Ord. Ingg. Milano N. 20746
--	--	---

WBS	RIFERIMENTO ELABORATO							DATA:	REVISIONE	
	DIRETTORIO			FILE					n.	data
—	codice	commessa	N.Prog.	unita'	ufficio argomento	n. progressivo	Rev.	OTTOBRE 2016		
—	1	2	1	2	1	4	0	9	—	—
					STD	5	5	3		

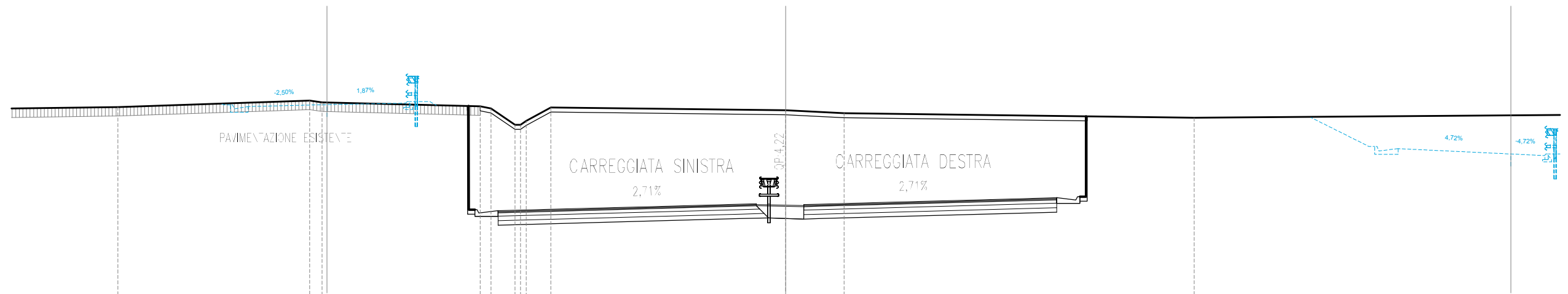
 gruppo Atlantia	COORDINATORE GENERALE INIZIATIVA SAT Ing. Massimiliano Giacobbi Ord. Ingg. Milano N. 20746 CAPO COMMESSA	ELABORAZIONE GRAFICA A CURA DI :
	CONSULENZA A CURA DI :	ELABORAZIONE PROGETTUALE A CURA DI :
		IL RESPONSABILE UNITA' :

	VISTO DEL COMMITTENTE 	VISTO DEL CONCEDENTE Ministero delle Infrastrutture e dei Trasporti DIPARTIMENTO PER LE INFRASTRUTTURE, GLI AFFARI GENERALI ED IL PERSONALE STRUTTURA DI VIGILANZA SULLE CONCESSIONARIE AUTOSTRADALI
--	----------------------------------	--

SEZIONE N. : 74
 QT. PROGETTO : 8.63
 DIST.PROG. : 1+070.81

SEZIONE N. : 1051
 QT. PROGETTO : 4.22
 DIST.PROG. : 18+060.00
 DIST.PREC. : 20.00
 DIST.SUCC. : 20.00

SEZIONE N. : 18
 QT. PROGETTO : 6.44
 DIST.PROG. : 0+303.73



SCALA 1:200

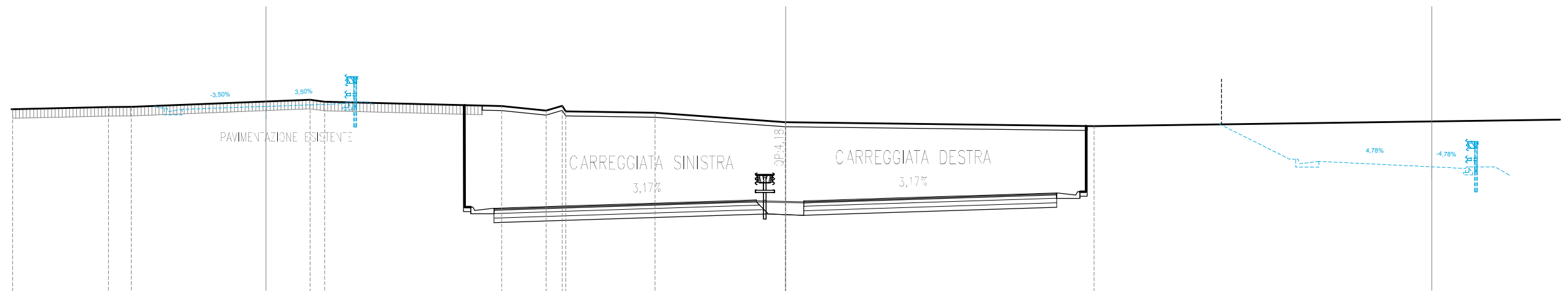
QT.RIF. -13.000

QUOTE TERRENO	8.30 8.36 8.46	8.52	8.81 8.72	8.55 8.46	7.74 7.73 7.91	8.50	8.37	8.25	8.04					
DIST.PARZIALI TERRENO	4.74	8.50	0.56	7.00	0.19	1.06	1.09	10.40	2.58	15.51	31.91			
QUOTE PROGETTO		8.54	8.63	8.69	3.93	4.02	4.12	4.22 4.24 4.22 4.22 4.20 4.22	4.32	4.42	4.50	6.68	6.44	6.37
DIST.PARZIALI PROGETTO		3.50	3.50	4.08	3.24	3.75	3.75	0.70 0.56 1.54 0.70	3.75	3.75	3.00	15.13	5.00	1.50

SEZIONE N. : 75
 QT. PROGETTO : 8.34
 DIST.PROG. : 1+089.52

SEZIONE N. : 1052
 QT. PROGETTO : 4.18
 DIST.PROG. : 18+080.00
 DIST.PREC. : 20.00
 DIST.SUCC. : 18.39

SEZIONE N. : 19
 QT. PROGETTO : 5.66
 DIST.PROG. : 0+323.89



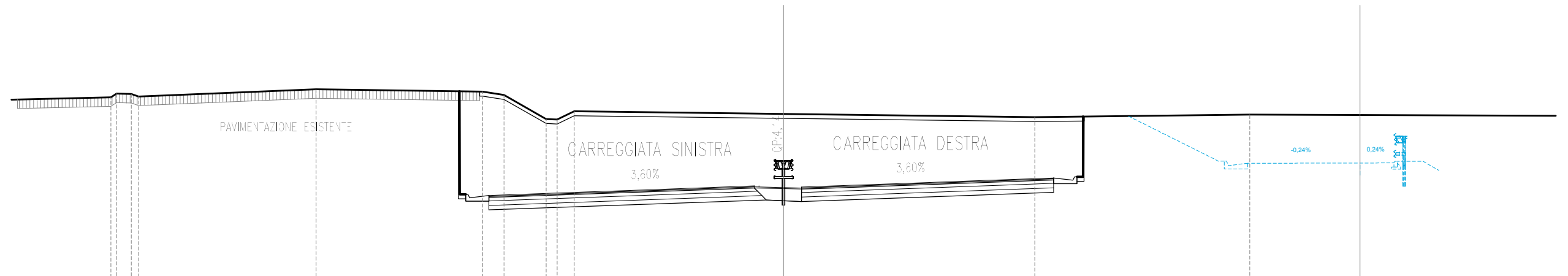
SCALA 1:200

QT.RIF. -14.000

QUOTE TERRENO	8.21	8.31	8.32	8.63	8.54	8.35	8.15	8.36	8.12	8.06	7.64	7.64	7.46						
DIST.PARZIALI TERRENO	4.25	1.01	7.91	0.65	7.83	1.97	0.72	3.96	5.77	13.66	25.13								
QUOTE PROGETTO			8.21	8.34	8.46	3.83	3.94	4.06	4.18	4.20	4.18	4.16	4.18	4.30	4.42	4.51	5.90	5.66	5.59
DIST.PARZIALI PROGETTO			3.72	3.50	6.60	3.43	3.75	3.75	0.70	1.73	0.70	3.75	3.75	3.00	11.62	5.00	1.50		

SEZIONE N. : 1053
 QT. PROGETTO : 4.14
 DIST.PROG. : 18+098.39
 DIST.PREC. : 18.39
 DIST.SUCC. : 1.15

SEZIONE N. : 20
 QT. PROGETTO : 5.18
 DIST.PROG. : 0+342.44



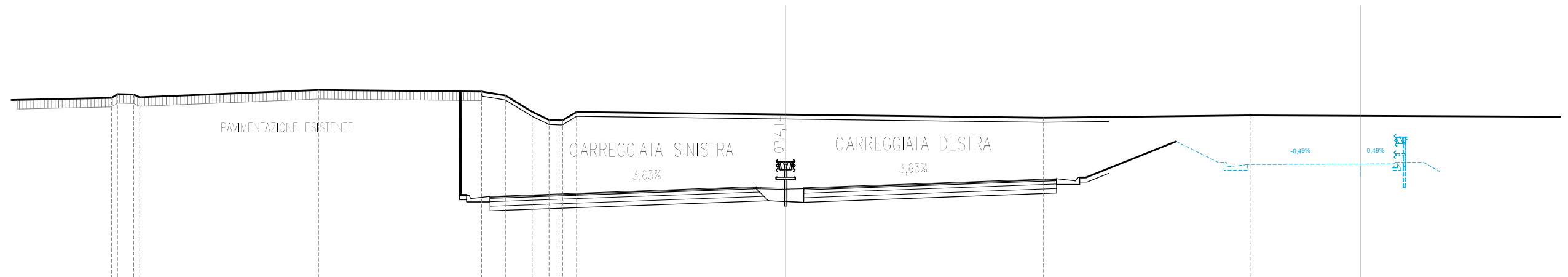
SCALA 1:200

QT.RIF. -14.000

QUOTE TERRENO	7.99	8.10 8.26 8.24 8.14	8.45	8.35 8.20	7.14 7.11 7.48	7.37	7.22	7.33						
DIST.PARZIALI TERRENO	4.61	0.65	7.89	7.40	0.95 1.87	9.30	11.16	9.55						
QUOTE PROGETTO				3.74	3.87	4.01	4.14 4.17 4.14 4.12 4.14	4.28	4.41	4.52	5.17	5.18	5.19	
DIST.PARZIALI PROGETTO					3.59	3.75	3.75	0.70 1.89 0.70	3.75	3.75	3.00	8.61	5.00	1.50

SEZIONE N. : 1054
 QT. PROGETTO : 4.14
 DIST.PROG. : 18+099.54
 DIST.PREC. : 1.15
 DIST.SUCC. : 0.46

SEZIONE N. : 21
 QT. PROGETTO : 5.17
 DIST.PROG. : 0+343.36



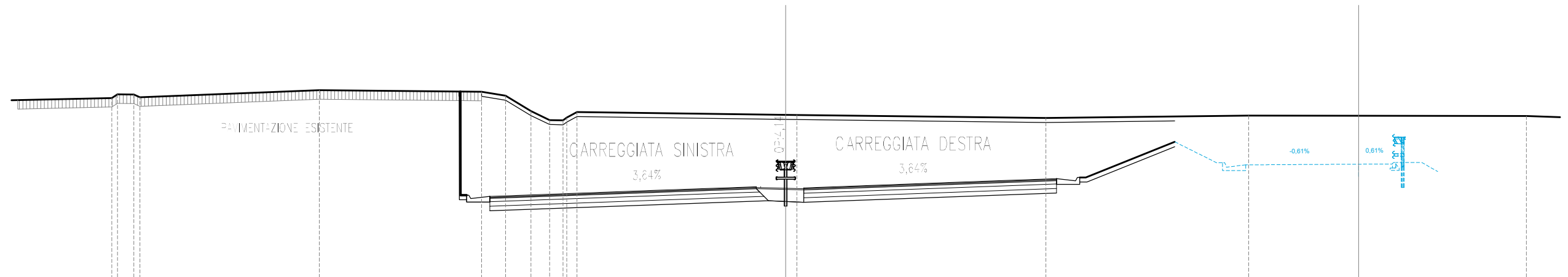
SCALA 1:200

QT.RIF. -14.000

QUOTE TERRENO	7.99	8.09 8.26 8.24 8.12	8.44	8.37 8.19	7.47 7.12 7.10 7.47	7.35	7.21	7.31			
DIST.PARZIALI TERRENO	4.50	0.72	7.93	7.22	1.06 1.18 0.75 0.62	9.26	11.42	9.14			
QUOTE PROGETTO				3.74	3.87	4.00	4.14 4.16 4.14 4.14 4.11 4.14	4.28 4.41 4.52	5.14	5.17	5.17
DIST.PARZIALI PROGETTO				3.60	3.75	3.75	0.70 1.90 0.70	3.75 3.75 2.99	8.45	5.00	1.50

SEZIONE N. : 1055
 QT. PROGETTO : 4.14
 DIST.PROG. : 18+100.00
 DIST.PREC. : 0.46
 DIST.SUCC. : 9.70

SEZIONE N. : 22
 QT. PROGETTO : 5.16
 DIST.PROG. : 0+343.82



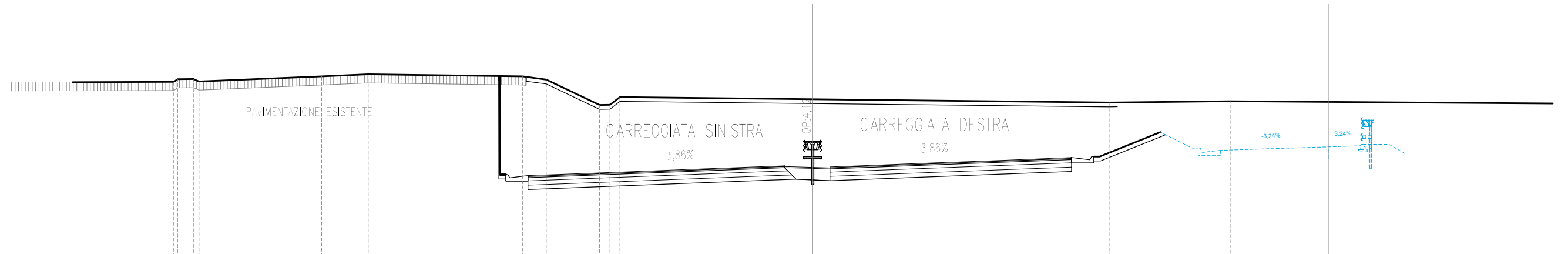
SCALA 1:200

QT.RIF. -14.000

QUOTE TERRENO	7.99	8.09 8.25 8.24 8.12	8.43	8.36 8.19	7.50 7.11 7.09 7.22 7.46	7.34 7.33	7.20	7.31	7.29				
DIST.PARZIALI TERRENO	4.45	0.73	7.95	7.19	1.06 1.13 0.83 0.59	9.25	11.03	8.98	12.30	1.55			
QUOTE PROGETTO				3.73	3.87	4.00	4.14 4.16 4.14 4.14 4.11 4.14	4.27	4.41	4.52	5.13	5.16 5.17	
DIST.PARZIALI PROGETTO				3.61	3.75	3.75	0.70 1.91 0.70	3.75	3.75	2.99	8.38	5.00	1.50

SEZIONE N. : 1056
 QT. PROGETTO : 4.12
 DIST.PROG. : 18+109.70
 DIST.PREC. : 9.70
 DIST.SUCC. : 10.30

SEZIONE N. : 23
 QT. PROGETTO : 5.02
 DIST.PROG. : 0+353.54



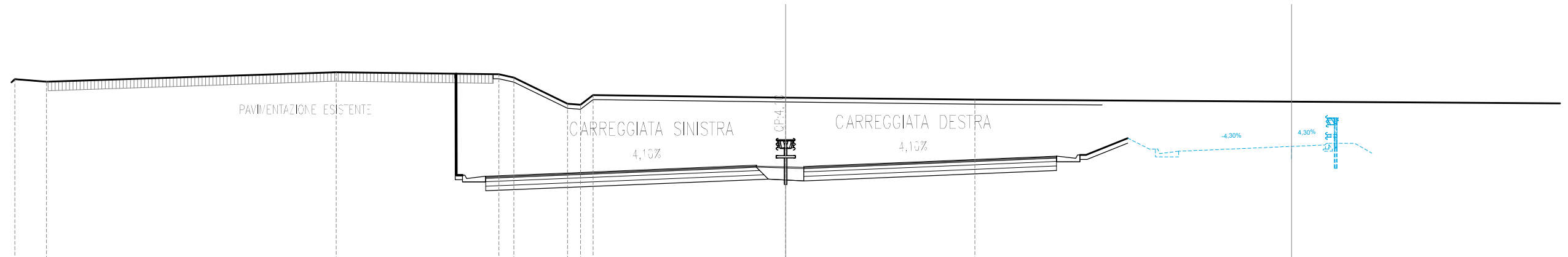
SCALA 1:200

QT.RIF. -14.000

QUOTE TERRENO	8.03	8.15	8.05	8.28	8.37	8.28	8.13	6.96	6.97	7.33	7.23	7.07	7.14								
DIST.PARZIALI TERRENO	0.73		5.69	2.16	7.16	1.09	2.47			8.93	13.77	5.57		27.28							
QUOTE PROGETTO						3.69	3.83	3.97	4.12	4.15	4.12	4.12	4.09	4.12	4.26	4.41	4.52	7.07	4.86	5.02	5.07
DIST.PARZIALI PROGETTO						3.69	3.75	3.75	0.70	1.99	0.70	3.75	3.75	3.00	6.90	5.00	1.50				

SEZIONE N. : 1057
 QT. PROGETTO : 4.10
 DIST.PROG. : 18+120.00
 DIST.PREC. : 10.30
 DIST.SUCC. : 15.08

SEZIONE N. : 24
 QT. PROGETTO : 4.96
 DIST.PROG. : 0+363.86



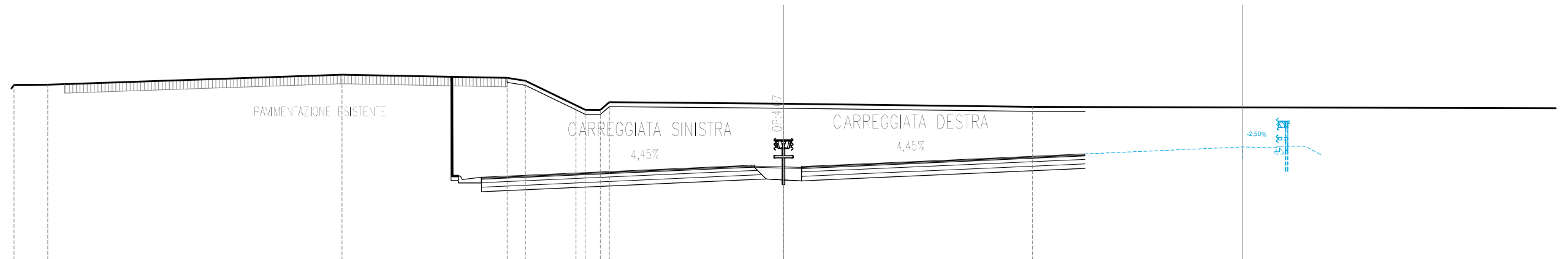
SCALA 1:200

QT.RIF. -14.000

QUOTE TERRENO	7.94	7.82		8.24	8.15	8.01	6.84	6.80	7.23	7.12	7.03							
DIST.PARZIALI TERRENO	0.51	1.41	12.84	7.20	0.67	2.37	0.58	0.56	8.53	8.38								36.01
QUOTE PROGETTO					3.63	3.79	3.94	4.10	4.13	4.10	4.07	4.10	4.25	4.41	4.53	4.74	4.96	5.02
DIST.PARZIALI PROGETTO					3.79	3.75	3.75	0.70	2.09	0.70	3.75	3.75	3.00	5.41	5.00	1.50		

SEZIONE N. : 1058
 QT. PROGETTO : 4.07
 DIST.PROG. : 18+135.08
 DIST.PREC. : 15.08
 DIST.SUCC. : 4.92

SEZIONE N. : 25
 QT. PROGETTO : 4.91
 DIST.PROG. : 0+379.08



SCALA 1:200

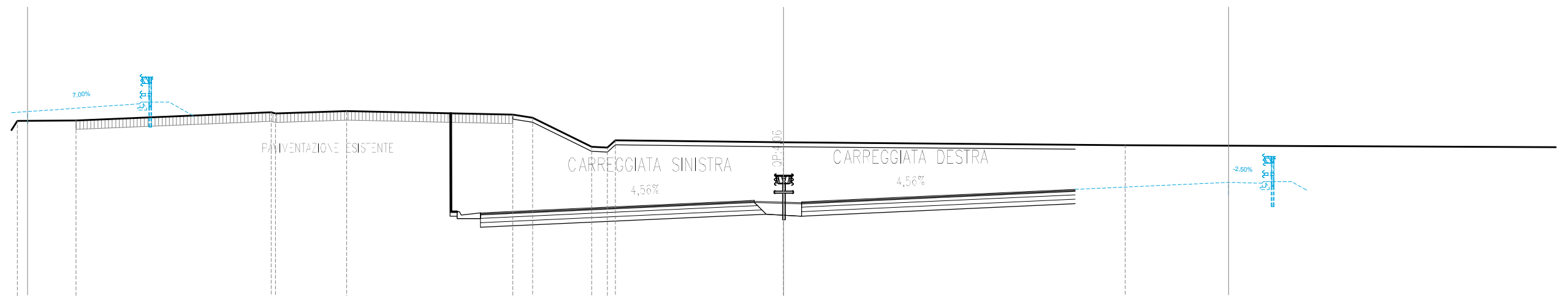
QT.RIF. -14.000

QUOTE TERRENO	7.67	7.68		8.12		7.98	7.85	6.75	6.55	6.90		6.82		6.69											
DIST.PARZIALI TERRENO	1.50		13.08		7.33	0.81	2.25	0.67				7.74		11.06		30.65									
QUOTE PROGETTO						3.56		3.73		3.90		4.07	4.07	4.10	4.04	4.07		4.23		4.40		4.60		4.91	4.87
DIST.PARZIALI PROGETTO							3.92		3.75		3.75	0.58	2.10	0.70	3.75	3.75	4.39		7.00		1.50				

SEZIONE N. : 27
 QT. PROGETTO : 8.03
 DIST.PROG. : 0+345.22

SEZIONE N. : 1059
 QT. PROGETTO : 4.06
 DIST.PROG. : 18+140.00
 DIST.PREC. : 4.92
 DIST.SUCC. : 13.61

SEZIONE N. : 26
 QT. PROGETTO : 4.89
 DIST.PROG. : 0+384.07



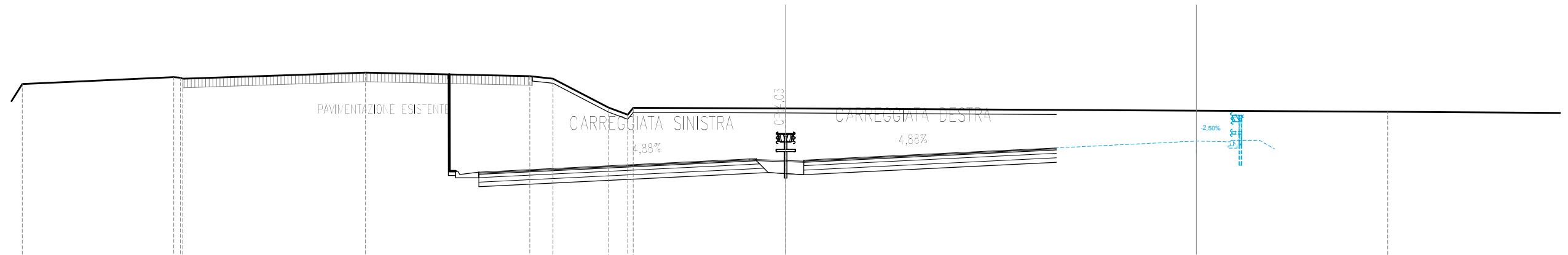
SCALA 1:200

QT.RIF. -14.000

QUOTE TERRENO	6.53	7.62	7.64	8.00	8.06	7.90	7.76	6.47	6.44	6.76	6.67	6.54			
DIST.PARZIALI TERRENO	0.70	2.61	8.67	3.16	7.39	0.88	2.62	0.70	6.44	7.47	15.18	34.82			
QUOTE PROGETTO	8.03	8.38	3.53	3.71	3.89	4.06	4.06	4.09	4.03	4.06	4.23	4.40	4.58	4.89	4.85
DIST.PARZIALI PROGETTO	5.00	15.12	3.97	3.75	3.75	0.53	2.10	0.70	3.75	3.75	3.96	6.82	1.50		

SEZIONE N. : 1060
 QT. PROGETTO : 4.03
 DIST.PROG. : 18+153.61
 DIST.PREC. : 13.61
 DIST.SUCC. : 6.39

SEZIONE N. : 27
 QT. PROGETTO : 4.84
 DIST.PROG. : 0+397.87



SCALA 1:200

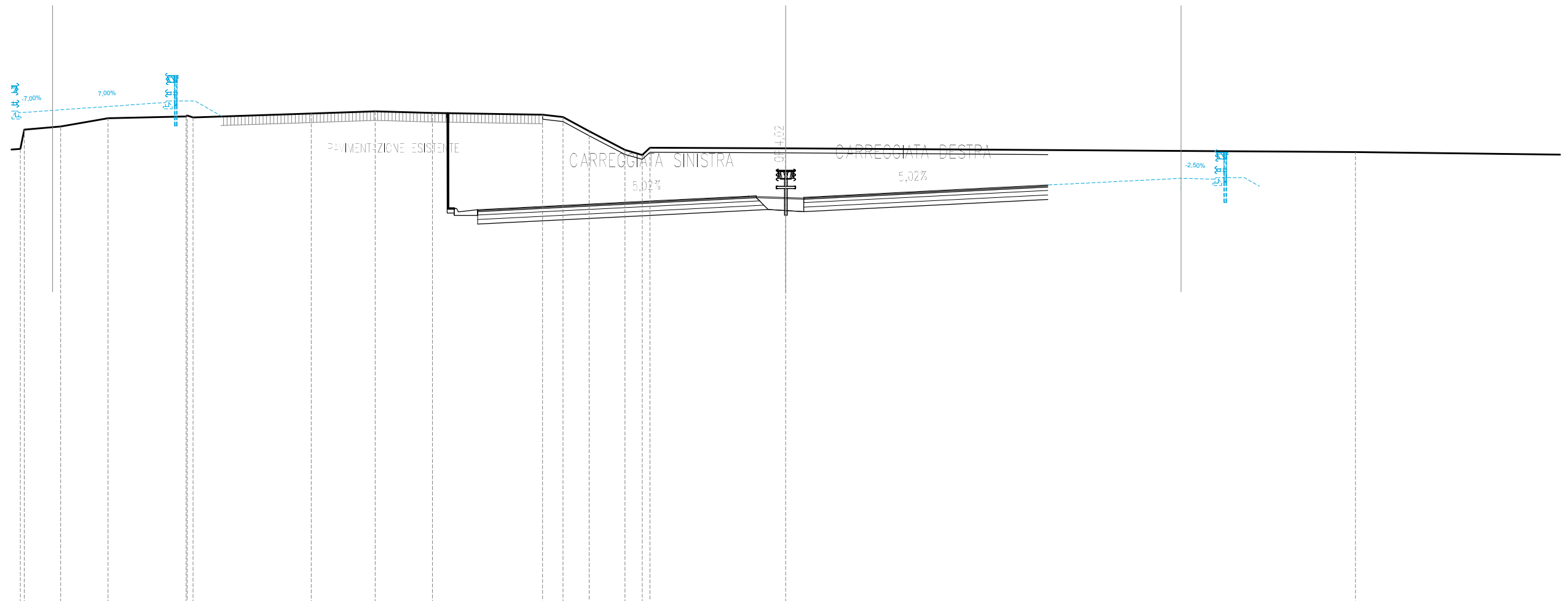
Q.T.RIF. -15.000

QUOTE TERRENO	6.35 6.59 7.37		7.68 7.65 7.60		7.88		7.72 7.60		6.32 6.01 6.32		6.29									6.14
DIST.PARZIALI TERRENO	0.49	6.72	8.09	7.28	1.03	2.47	0.84	6.76	26.67											
QUOTE PROGETTO				3.46		3.66		3.85	4.03 4.03 4.03 4.06 3.99 4.03		4.21	4.39	4.54				4.84	4.80		
DIST.PARZIALI PROGETTO				4.09		3.75		3.75	2.10 0.70	3.75	3.75	3.00	6.19	1.50						

SEZIONE N. : 25
 QT. PROGETTO : 7.83
 DIST.PROG. : 0+331.23

SEZIONE N. : 1061
 QT. PROGETTO : 4.02
 DIST.PROG. : 18+160.00
 DIST.PREC. : 6.39
 DIST.SUCC. : 20.00

SEZIONE N. : 28
 QT. PROGETTO : 4.82
 DIST.PROG. : 0+404.34



SCALA 1:200

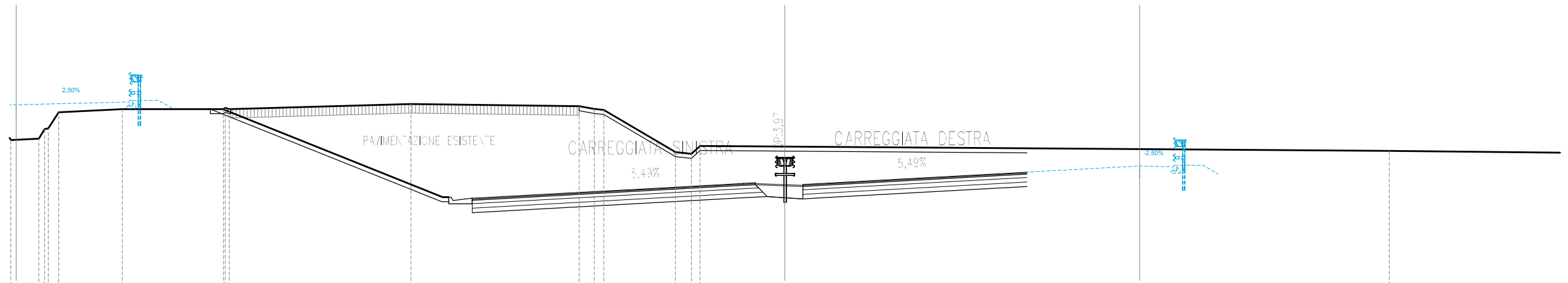
QT.RIF. -14.000

QUOTE TERRENO	6.12	6.98	7.12	7.48	7.56	7.91	7.52	7.69	7.79	7.72	7.64	7.53	6.90	6.08	5.86	6.18	6.15	5.99
DIST.PARZIALI TERRENO	1.61	2.10	3.46	5.24	2.83	2.53	4.88	0.91	1.15	1.59	0.77	6.02	25.23	11.13				
QUOTE PROGETTO	7.72	7.83	8.18	3.43	3.64	3.83	4.02	4.02	4.01	4.05	3.98	4.02	4.20	4.39	4.52	4.82	4.78	
DIST.PARZIALI PROGETTO	1.50	5.00	13.83	4.15	3.75	3.75	2.10	0.70	3.75	3.75	2.62	5.90	1.50					

SEZIONE N. : 24
 QT. PROGETTO : 7.46
 DIST.PROG. : 0+312.04

SEZIONE N. : 1062
 QT. PROGETTO : 3.97
 DIST.PROG. : 18+180.00
 DIST.PREC. : 20.00
 DIST.SUCC. : 7.37

SEZIONE N. : 29
 QT. PROGETTO : 4.75
 DIST.PROG. : 0+424.60



SCALA 1:200

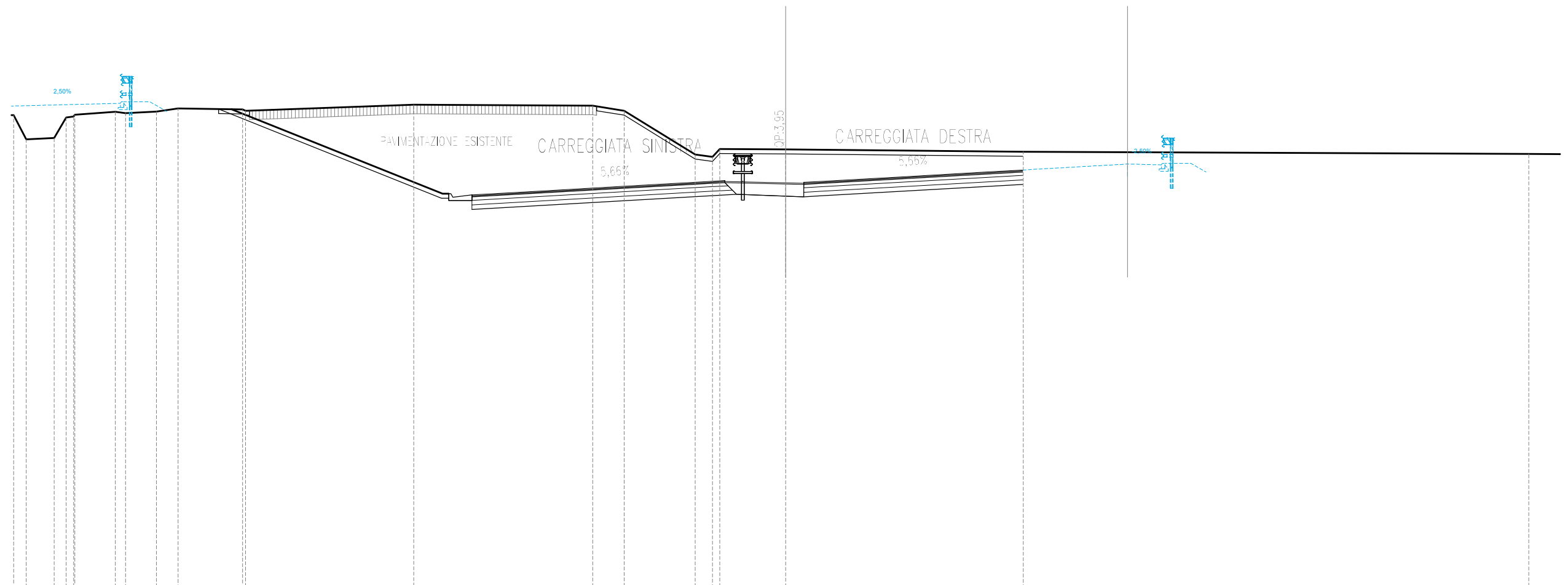
QT.RIF. -14.000

QUOTE TERRENO	5.89	5.95 6.38 6.41 7.12	7.26	7.27 7.33 7.27	7.49	7.40 7.28 7.23	5.36 5.29 5.63	5.61	5.42				
DIST.PARZIALI TERRENO	1.24	2.82	4.48	8.05	7.44	0.67	3.17	0.70	3.75	26.74			
QUOTE PROGETTO	7.46	7.58	3.32	3.56	3.76	3.97 3.97 4.01	3.93 3.97	4.18	4.38	4.48	4.75	4.71	
DIST.PARZIALI PROGETTO	5.00	15.18	4.33	3.75	3.75	0.53	2.10	0.70	3.75	3.75	1.71	4.98	1.50

SEZIONE N. : 23
 QT. PROGETTO : 7.29
 DIST.PROG. : 0+304.82

SEZIONE N. : 1063
 QT. PROGETTO : 3.95
 DIST.PROG. : 18+187.37
 DIST.PREC. : 7.37
 DIST.SUCC. : 12.63

SEZIONE N. : 30
 QT. PROGETTO : 4.72
 DIST.PROG. : 0+432.06



SCALA 1:200

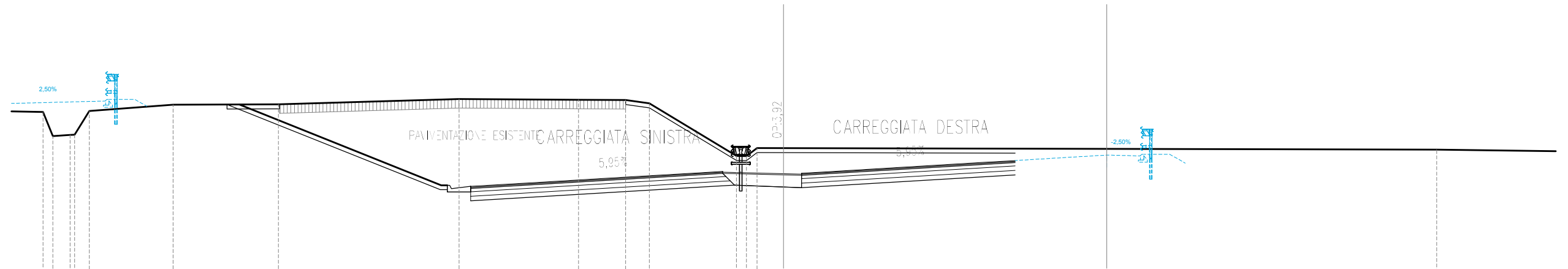
QT.RIF. -14.000

QUOTE TERRENO	6.89	5.82	5.88	6.78	6.83	6.91	7.03	6.98	7.04	7.18	7.14	7.08	7.35	7.31	7.08	5.14	5.04	5.39	5.37	5.27	5.17
DIST.PARZIALI TERRENO	0.56	1.23	0.53	1.79	1.37	0.95	2.86	7.45	7.93	1.39	3.15	0.76	2.92	10.53	22.39						
QUOTE PROGETTO	7.29	7.41	3.36	3.53	3.74	3.95	3.99	3.95	3.91	3.95	4.16	4.38	4.46	4.72	4.69						
DIST.PARZIALI PROGETTO	5.00	15.58	3.00	3.75	3.75	0.70	0.80	2.70	0.70	3.75	3.75	1.50	4.65	1.50							

SEZIONE N. : 22
 QT. PROGETTO : 6.96
 DIST.PROG. : 0+292.46

SEZIONE N. : 1064
 QT. PROGETTO : 3.92
 DIST.PROG. : 18+200.00
 DIST.PREC. : 12.63
 DIST.SUCC. : 20.00

SEZIONE N. : 31
 QT. PROGETTO : 4.69
 DIST.PROG. : 0+444.84



SCALA 1:200

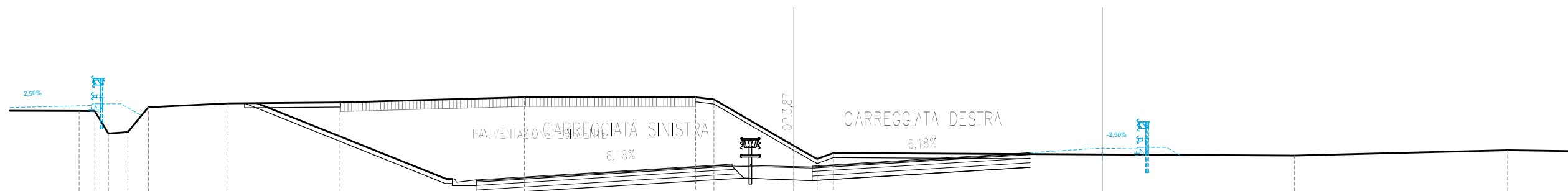
Q.T.RIF. -14.000

QUOTE TERRENO	6.60	5.53	5.58	5.59	6.65	6.92	6.94	7.18	7.14	7.14	6.99	4.65	4.64	4.99	4.99	4.92		
DIST.PARZIALI TERRENO	0.77	0.66	3.72	4.68	8.03	5.31	2.09	1.06	3.87	1.18	29.01							
QUOTE PROGETTO	7.09					3.30	3.47	3.70	3.92	3.96	3.92	3.88	3.92	4.14	4.37	4.44	4.69	4.65
DIST.PARZIALI PROGETTO	5.00		16.21			3.00	3.75	3.75	0.70	0.80	2.70	0.70	3.75	3.75	1.29	4.07	1.50	

SEZIONE N. : 21
 QT. PROGETTO : 6.35
 DIST.PROG. : 0+272.90

SEZIONE N. : 1065
 QT. PROGETTO : 3.87
 DIST.PROG. : 18+220.00
 DIST.PREC. : 20.00
 DIST.SUCC. : 5.51

SEZIONE N. : 32
 QT. PROGETTO : 4.61
 DIST.PROG. : 0+465.08



SCALA 1:200

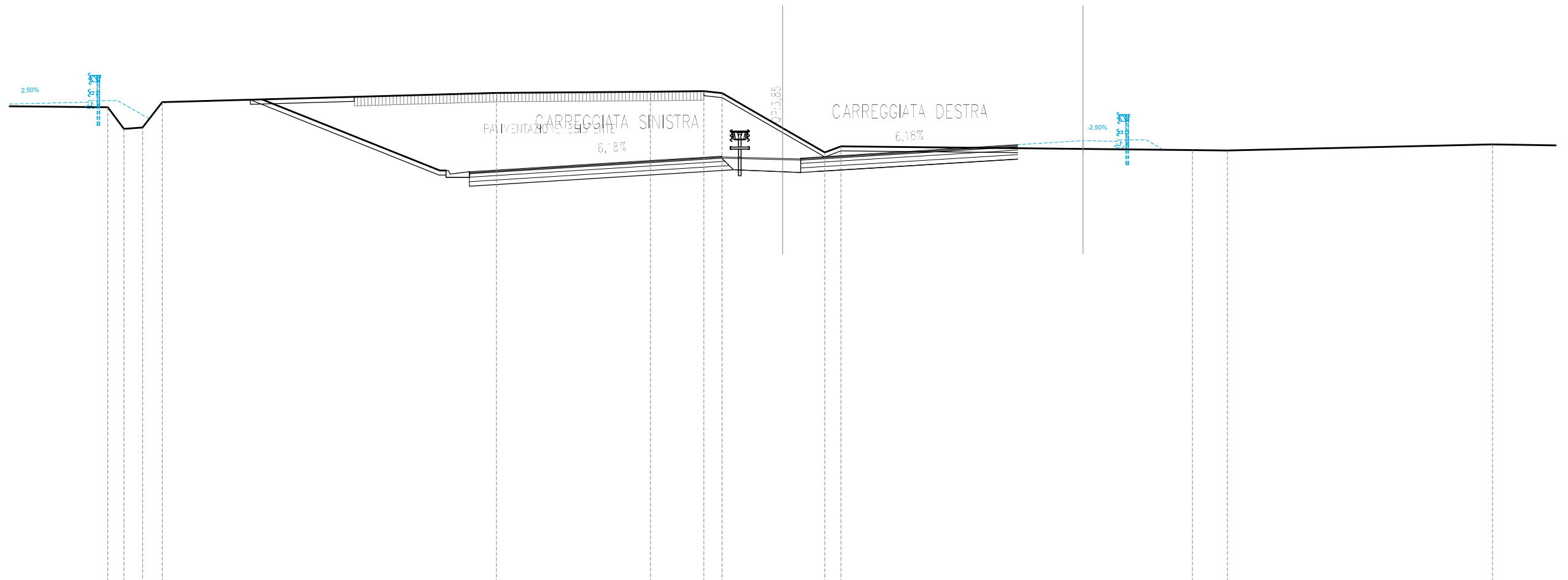
QT.RIF. -15.000

QUOTE TERRENO		6.23	6.23	5.26	5.32	6.40		6.57		6.61		6.84		6.84	6.74	4.72	4.13	4.40			4.28			4.52	
DIST.PARZIALI TERRENO		0.70	0.59	0.85	0.89		3.49		4.90			8.07		7.48	0.81	3.50	1.01	0.71			20.17			9.33	
QUOTE PROGETTO		6.48										3.22	3.40	3.64	3.87	3.91	3.87	3.82	3.87		4.10	4.33	4.41	4.61	4.57
DIST.PARZIALI PROGETTO	5.00								16.83			3.00	3.75	3.75	0.70	0.80	2.70	0.70	3.75	3.75	1.35	3.15	1.50		

SEZIONE N. : 20
 QT. PROGETTO : 6.17
 DIST.PROG. : 0+267.52

SEZIONE N. : 1066
 QT. PROGETTO : 3.85
 DIST.PROG. : 18+225.51
 DIST.PREC. : 5.51
 DIST.SUCC. : 0.61

SEZIONE N. : 33
 QT. PROGETTO : 4.58
 DIST.PROG. : 0+470.66



SCALA 1:200

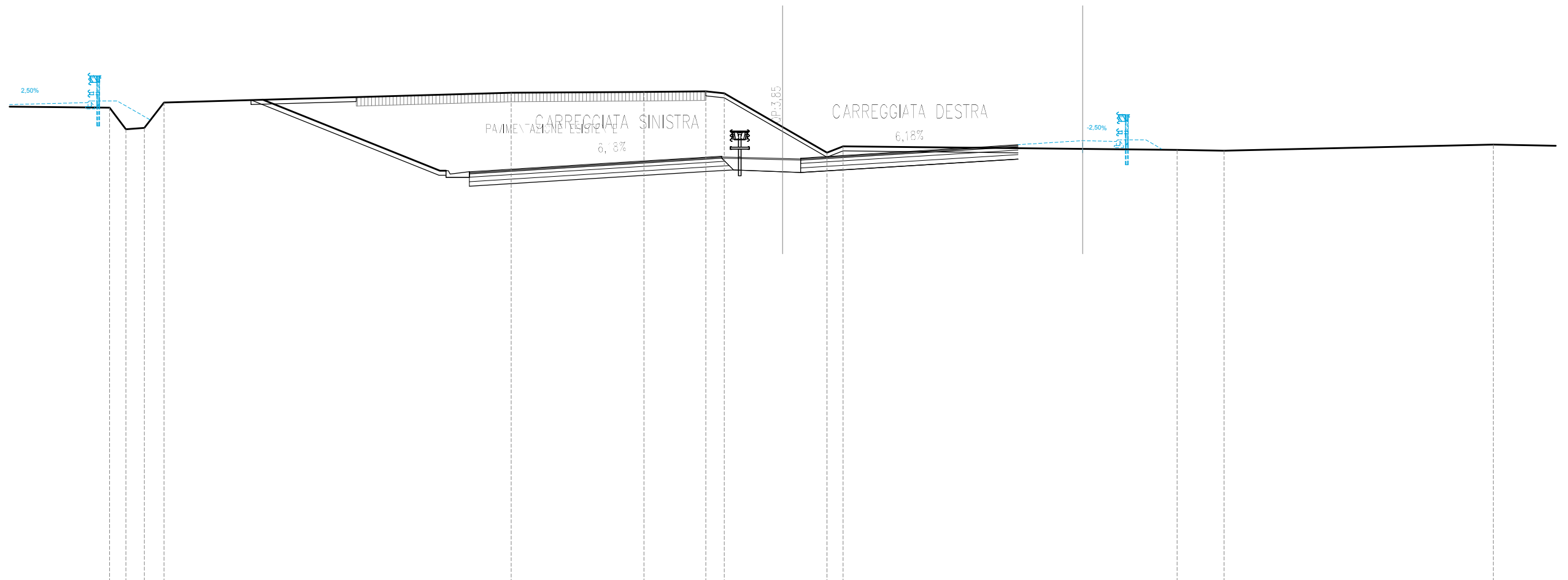
Q.T.RIF. -15.000

QUOTE TERRENO		6.07	5.11	5.17	6.29		6.70		6.75	6.78	6.69	5.14	4.06	4.33		4.17	4.14		4.42	
DIST.PARZIALI TERRENO		0.71	0.82	0.87		14.83		6.83	2.37	0.81	2.69	1.87	0.72		15.60	1.55		11.77		
QUOTE PROGETTO		6.29					3.20	3.39	3.62	3.85	3.90	3.85	3.81	3.85		4.08	4.32	4.40	4.58	4.55
DIST.PARZIALI PROGETTO	5.00					16.91	3.00	3.75	3.75	0.70	0.80	2.70	0.70	3.75	3.75	1.43	2.90	1.50		

SEZIONE N. : 19
 QT. PROGETTO : 6.14
 DIST.PROG. : 0+266.92

SEZIONE N. : 1067
 QT. PROGETTO : 3.85
 DIST.PROG. : 18+226.12
 DIST.PREC. : 0.61
 DIST.SUCC. : 13.88

SEZIONE N. : 34
 QT. PROGETTO : 4.58
 DIST.PROG. : 0+471.28



SCALA 1:200

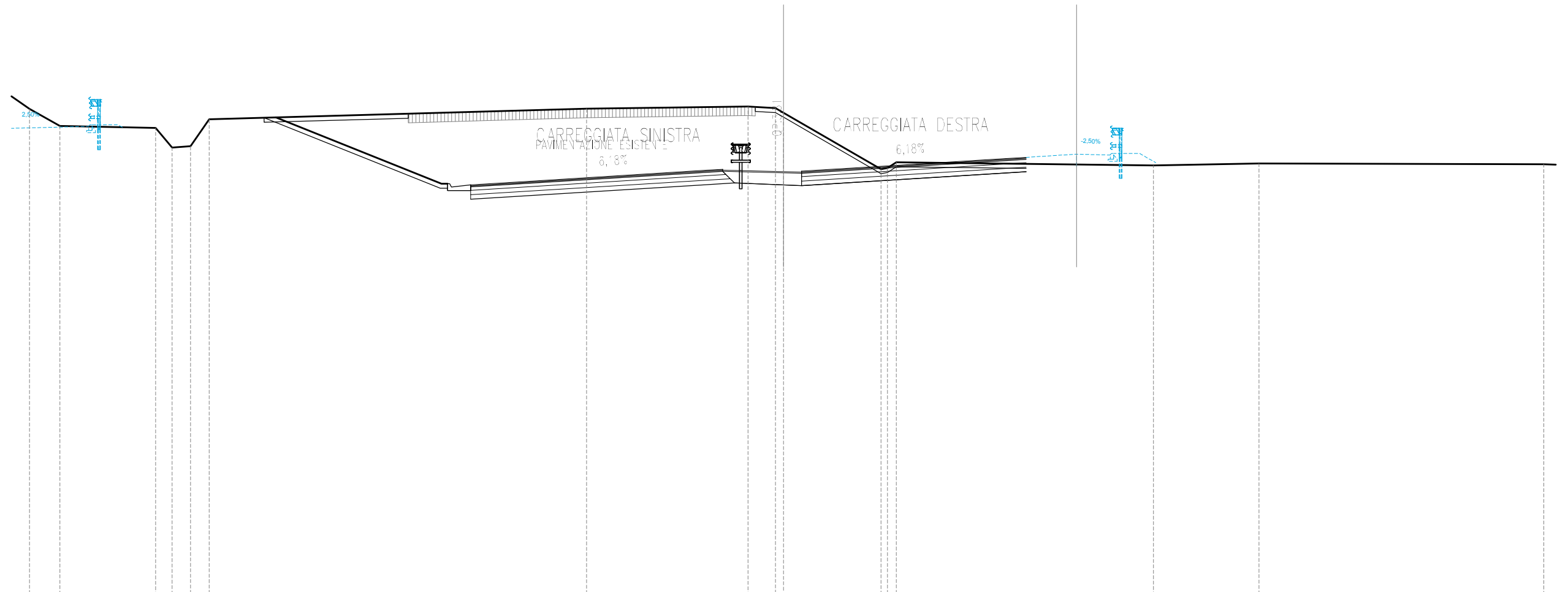
Q.T.RIF. -15.000

QUOTE TERRENO		6.05	5.09	5.15	6.28		6.71		6.74	6.77	6.68	5.18	4.05	4.33		4.17	4.14		4.40
DIST.PARZIALI TERRENO		0.73	0.82	0.87		15.41		5.88	2.75	0.82	2.59	1.97	0.71		14.82	2.08		11.94	
QUOTE PROGETTO		6.27					3.20	3.39	3.62	3.85	3.89	3.85	3.81	3.85	4.08	4.31	4.40	4.58	4.54
DIST.PARZIALI PROGETTO	5.00					16.92	3.00	3.75	3.75	0.70	0.80	2.70	0.70	3.75	3.75	1.44	2.87	1.50	

SEZIONE N. : 18
 QT. PROGETTO : 5.63
 DIST.PROG. : 0+253.34

SEZIONE N. : 1068
 QT. PROGETTO : 3.81
 DIST.PROG. : 18+240.00
 DIST.PREC. : 13.88
 DIST.SUCC. : 20.00

SEZIONE N. : 35
 QT. PROGETTO : 4.52
 DIST.PROG. : 0+485.35



SCALA 1:200

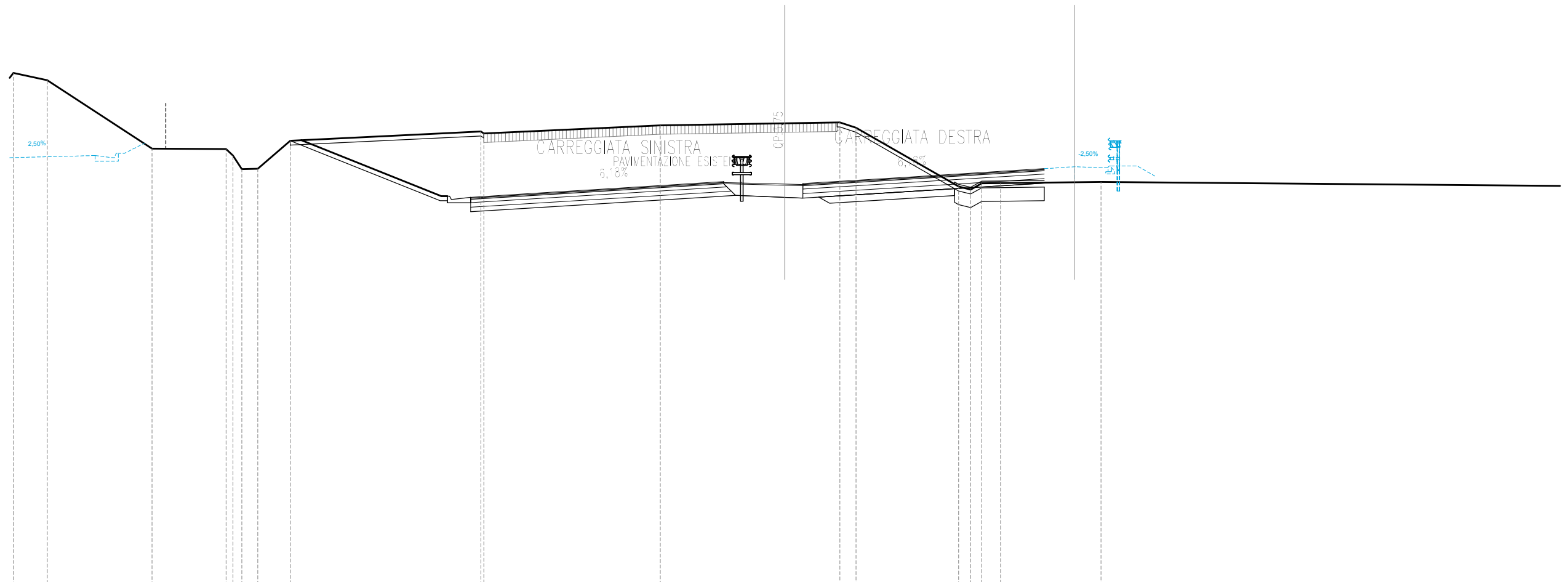
Q.T.RIF. -15.000

QUOTE TERRENO	6.53	5.78	5.68	4.82	4.88	6.07	6.54	6.64	6.57	6.36	3.86	3.91	4.16	4.02	4.11	4.07		
DIST.PARZIALI TERRENO	1.35	4.25	0.73	0.82	0.82	16.76	7.18	1.22	4.32	11.42	4.69	12.65						
QUOTE PROGETTO		5.76				3.16	3.35	3.58	3.81	3.85	3.81	3.77	3.81	4.04	4.27	4.38	4.52	4.48
DIST.PARZIALI PROGETTO	5.00					16.96	3.00	3.75	3.75	0.70	0.80	2.70	0.70	3.75	3.75	1.78	2.24	1.50

SEZIONE N. : 17
 QT. PROGETTO : 4.82
 DIST.PROG. : 0+233.79

SEZIONE N. : 1069
 QT. PROGETTO : 3.75
 DIST.PROG. : 18+260.00
 DIST.PREC. : 20.00
 DIST.SUCC. : 20.00

SEZIONE N. : 36
 QT. PROGETTO : 4.45
 DIST.PROG. : 0+505.67



SCALA 1:200

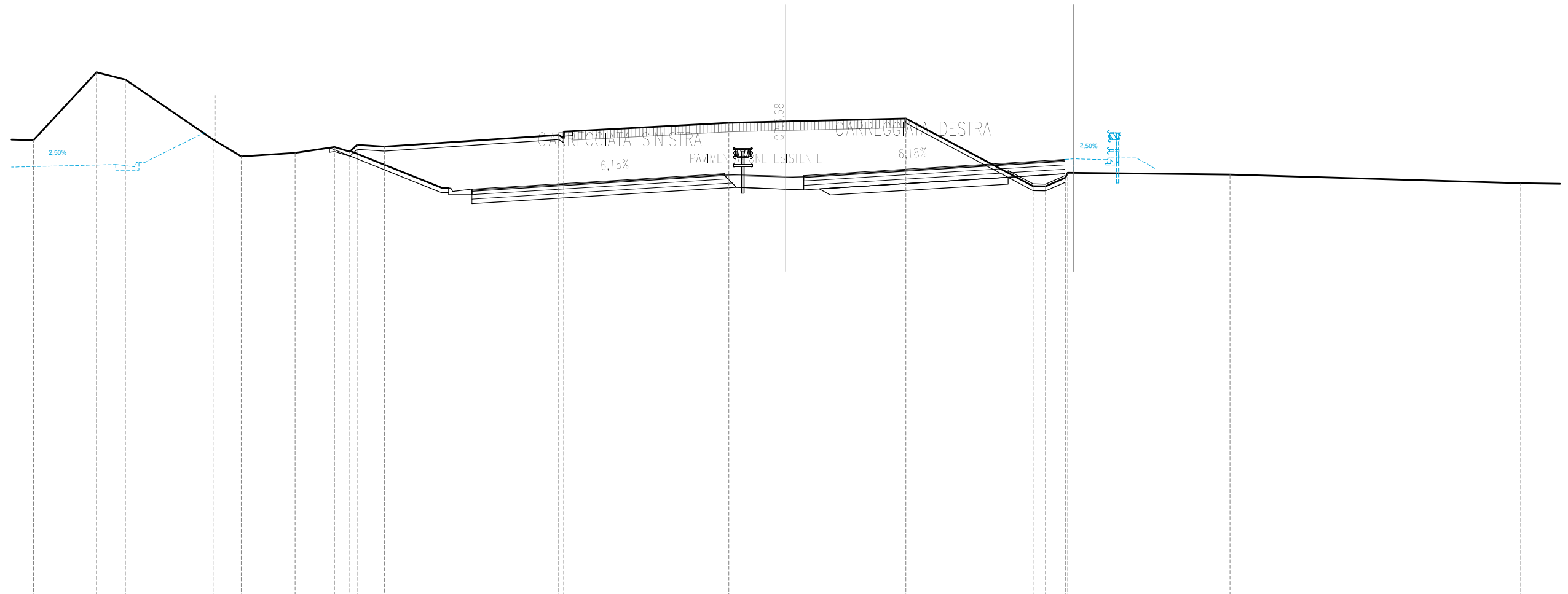
QT.RIF. -14.000

QUOTE TERRENO	8.60	8.27	5.25	5.23	4.94	4.34	4.36	5.60	6.01	5.92	6.28	6.37	6.41	6.18	3.57	3.44	3.71	3.72	3.78
DIST.PARZIALI TERRENO	1.50	4.64	3.27	0.71	0.71	1.44	8.43	7.81	5.51	2.44	0.71	4.54	0.73	0.49	0.84	4.44	25.28		
QUOTE PROGETTO		4.95					3.10	3.29	3.52	3.75	3.79	3.75	3.71	3.75	3.98	4.21	4.37	4.45	4.41
DIST.PARZIALI PROGETTO	5.00		16.61				3.00	3.75	3.75	0.70	0.80	2.70	0.70	3.75	3.75	2.49	1.32	1.50	

SEZIONE N. : 16
 QT. PROGETTO : 4.00
 DIST.PROG. : 0+214.22

SEZIONE N. : 1070
 QT. PROGETTO : 3.68
 DIST.PROG. : 18+280.00
 DIST.PREC. : 20.00
 DIST.SUCC. : 20.00

SEZIONE N. : 37
 QT. PROGETTO : 4.38
 DIST.PROG. : 0+525.95



SCALA 1:200

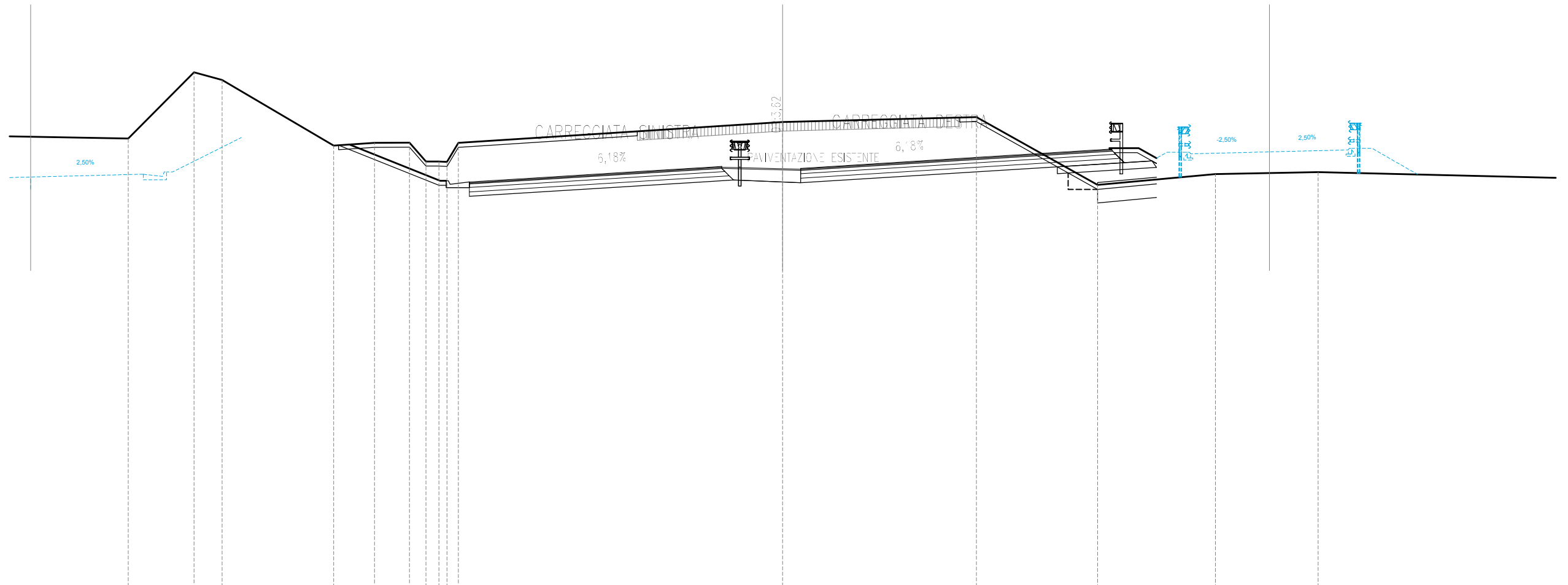
Q.T.RIF. -15.000

QUOTE TERRENO	5.21	8.22	7.90	5.24	4.48	4.64	4.90	4.70	5.00	4.92	5.44	5.30	5.59	5.98	6.04	6.16	3.17	3.16	3.55	3.76	3.69	3.30
DIST.PARZIALI TERRENO	2.79	1.27	3.89	1.24	2.39	1.74	0.88	1.21	7.72	7.31	2.52	5.32	5.63	0.55	0.88	7.19	12.88					
QUOTE PROGETTO	4.13								3.04	3.22	3.45	3.68	3.73	3.68	3.64	3.68	3.92	4.15	4.36	4.38	4.34	
DIST.PARZIALI PROGETTO	5.00		15.78						3.00	3.75	3.75	0.70	0.80	2.70	0.70	3.75	3.75	3.35	1.50			

SEZIONE N. : 15
 QT. PROGETTO : 3.19
 DIST.PROG. : 0+194.64

SEZIONE N. : 1071
 QT. PROGETTO : 3.62
 DIST.PROG. : 18+300.00
 DIST.PREC. : 20.00
 DIST.SUCC. : 20.00

SEZIONE N. : 52
 QT. PROGETTO : 4.30
 DIST.PROG. : 0+731.84



SCALA 1:200

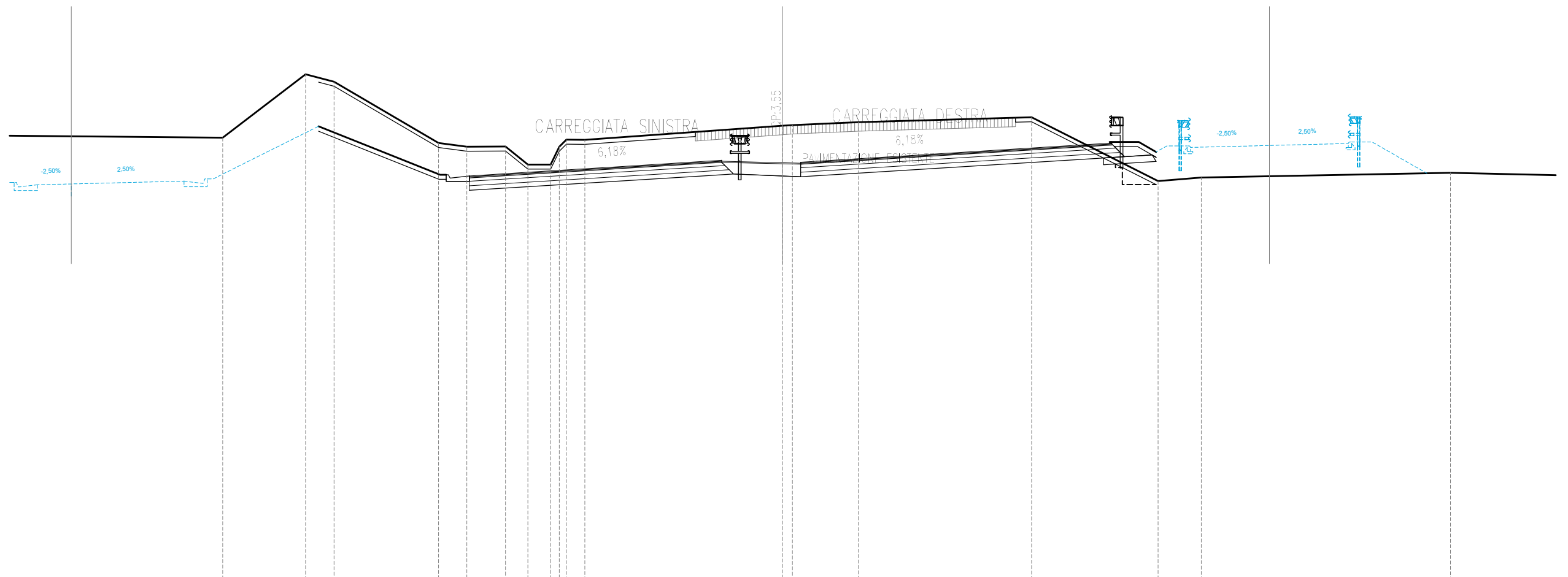
QT.RIF. -15.000

QUOTE TERRENO		4.90	7.83	7.50		4.59	4.71	4.71	3.88	3.88	3.86	4.71		5.63		5.85		2.84		3.32		3.41			
DIST.PARZIALI TERRENO		2.92	1.24	4.95	1.81	1.56	0.73	0.58	0.50	0.50	0.50	0.50	14.39		8.60		5.37		5.23		4.56		18.48		
QUOTE PROGETTO	3.19	3.31										2.97	3.15	3.39	3.62	3.66	3.62	3.57	3.62	3.85	4.08	4.42	4.22	4.30	4.39
DIST.PARZIALI PROGETTO	5.00			14.47								3.00	3.75	3.75	0.70	0.80	2.70	0.70	3.75	3.75	5.50	3.60	3.50	3.50	

SEZIONE N. : 14
 QT. PROGETTO : 2.55
 DIST.PROG. : 0+175.04

SEZIONE N. : 1072
 QT. PROGETTO : 3.55
 DIST.PROG. : 18+320.00
 DIST.PREC. : 20.00
 DIST.SUCC. : 14.06

SEZIONE N. : 53
 QT. PROGETTO : 4.25
 DIST.PROG. : 0+752.38



SCALA 1:200

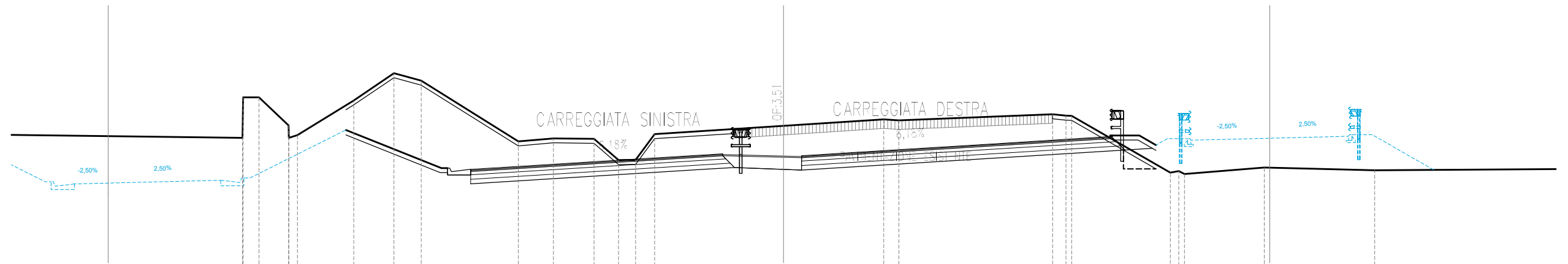
QT.RIF. -15.000

QUOTE TERRENO			4.60	7.42	7.09		4.36	4.19	4.21	3.40	3.40	4.20	4.51	4.50		5.13	5.16	5.28		5.51		2.68	2.83			3.04					
DIST.PARZIALI TERRENO	16.67		3.68	1.26	4.64		1.25	1.72	0.99	1.01		0.82			8.78		2.92		7.69		5.61	1.91			11.06	5.02					
QUOTE PROGETTO		2.51	2.55			2.67			2.90	3.09					3.32		3.55	3.60	3.55		3.51	3.55		3.78	4.02		4.36	4.17	4.25	4.34	
DIST.PARZIALI PROGETTO		1.50	5.00			12.66			3.00	3.75				3.75	3.75	0.70	0.80	2.70	0.70	3.75	3.75	5.50	3.60	3.50	3.50		4.34				

SEZIONE N. : 13
 QT. PROGETTO : 2.25
 DIST.PROG. : 0+161.25

SEZIONE N. : 1073
 QT. PROGETTO : 3.51
 DIST.PROG. : 18+334.06
 DIST.PREC. : 14.06
 DIST.SUCC. : 5.94

SEZIONE N. : 54
 QT. PROGETTO : 4.24
 DIST.PROG. : 0+766.81



SCALA 1:200

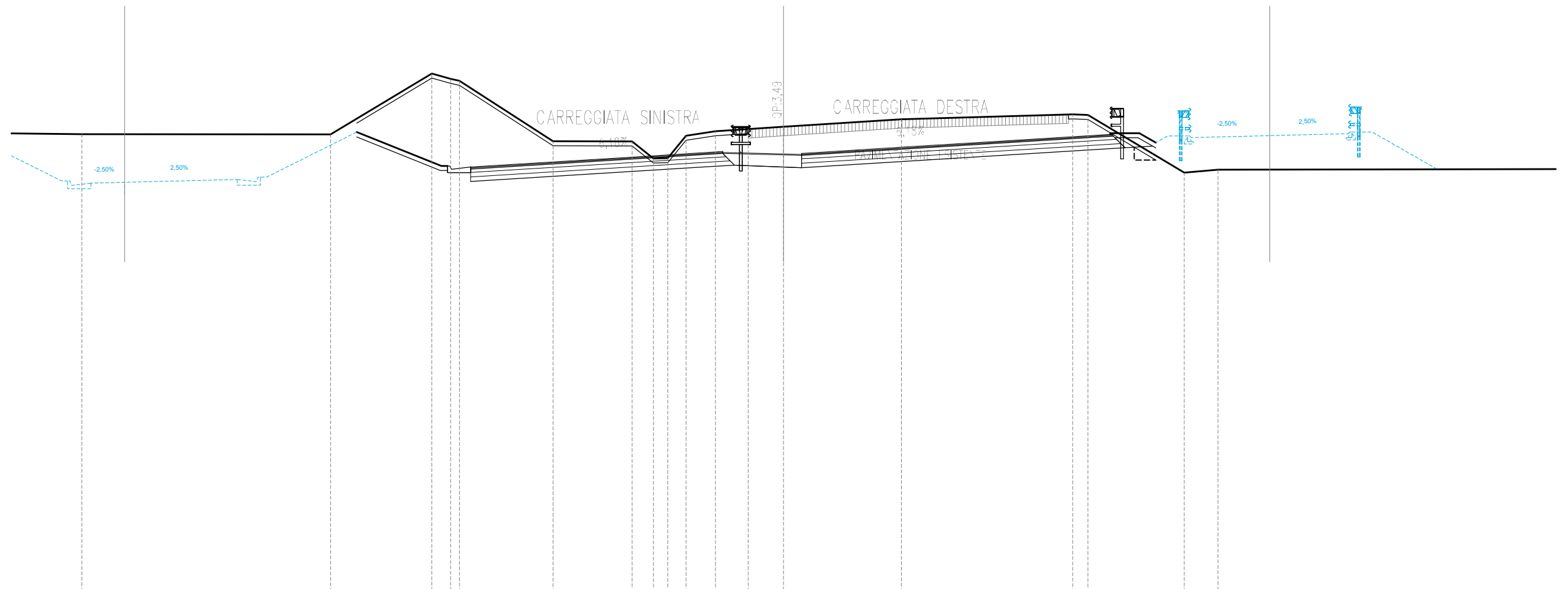
QT.RIF. -16.000

QUOTE TERRENO				4.25	6.05	4.80	4.25	4.37	5.91	7.12	6.79		4.10	4.23	4.21	3.27	3.27	4.42		4.78		5.07	5.03		5.30	5.24	5.22		2.71	2.78	2.65		2.93		2.82
DIST.PARZIALI TERRENO				0.70	1.32	2.50	1.79	1.21	4.32	1.56	1.80	1.09	0.76	0.84	5.73	4.45	0.67	6.82	0.60	4.39				3.55	4.91	9.71									
QUOTE PROGETTO	2.21	2.25	2.37						2.86	3.04	3.27	3.51	3.55	3.50	3.46	3.51	3.74	3.97	5.50	4.31	4.15	4.24	4.32												
DIST.PARZIALI PROGETTO	1.50	5.00	11.10	3.00	3.75	3.75	0.70	0.80	2.70	0.70	3.75	3.75	5.50	3.60	3.50	3.50																			

SEZIONE N. : 12
 QT. PROGETTO : 2.16
 DIST.PROG. : 0+155.42

SEZIONE N. : 1074
 QT. PROGETTO : 3.49
 DIST.PROG. : 18+340.00
 DIST.PREC. : 5.94
 DIST.SUCC. : 20.00

SEZIONE N. : 55
 QT. PROGETTO : 4.23
 DIST.PROG. : 0+772.91



SCALA 1:200

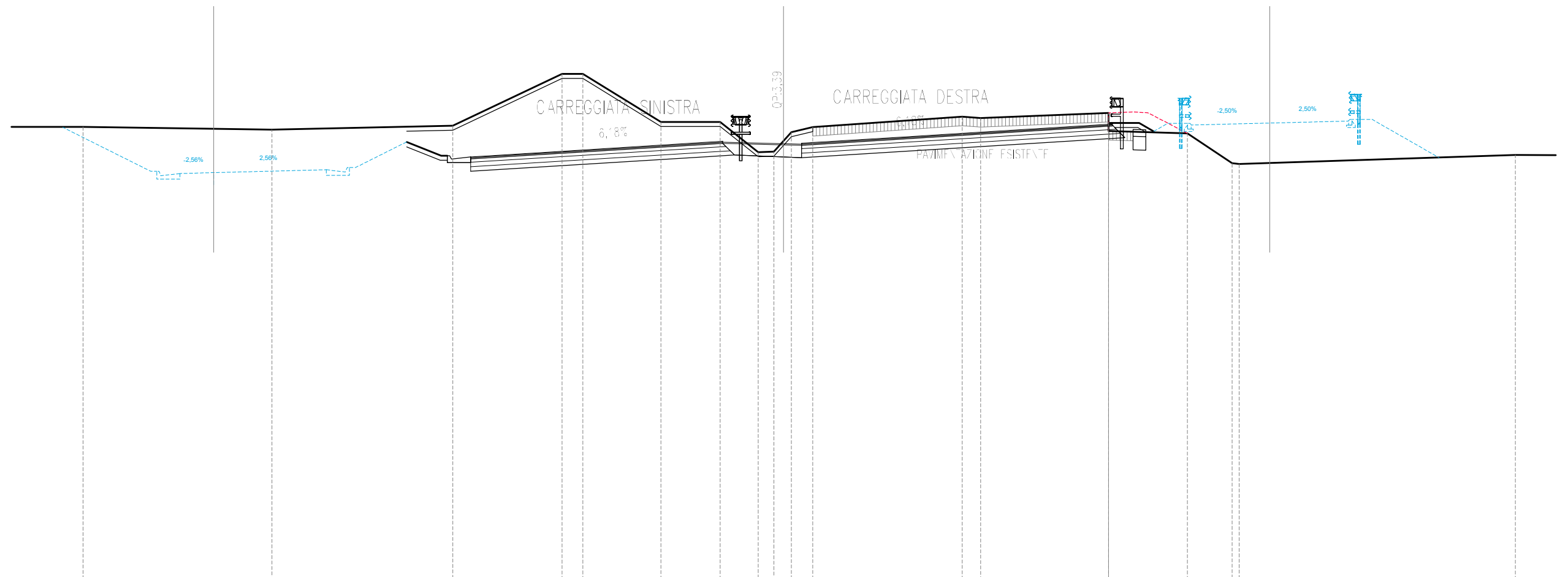
QT.RIF. -16.000

QUOTE TERRENO	4.30			4.28	6.99	6.75	6.66	3.98	3.97	3.21	3.23	4.23	4.42	4.52	4.63	4.96	5.18	5.15	2.59	2.72		
DIST.PARZIALI TERRENO		11.05		4.50	0.83		4.15	3.52	0.95	0.63	0.81	1.31	1.45	1.57	5.24	7.60	0.68	4.27	1.50	21.36		
QUOTE PROGETTO	2.12	2.16		2.28	2.84		3.02	3.25				3.49	3.53	3.48	3.44	3.49	3.72	3.95	4.29	4.14	4.23	4.32
DIST.PARZIALI PROGETTO	1.50	5.00		10.37	3.00		3.75	3.75	0.70	0.80		2.70	0.70	3.75	3.75	5.50	3.60	3.50	3.50			

SEZIONE N. : 10
 QT. PROGETTO : 2.05
 DIST.PROG. : 0+128.35

SEZIONE N. : 1076
 QT. PROGETTO : 3.39
 DIST.PROG. : 18+367.54
 DIST.PREC. : 7.54
 DIST.SUCC. : 12.46

SEZIONE N. : 57
 QT. PROGETTO : 4.25
 DIST.PROG. : 0+801.18



SCALA 1:200

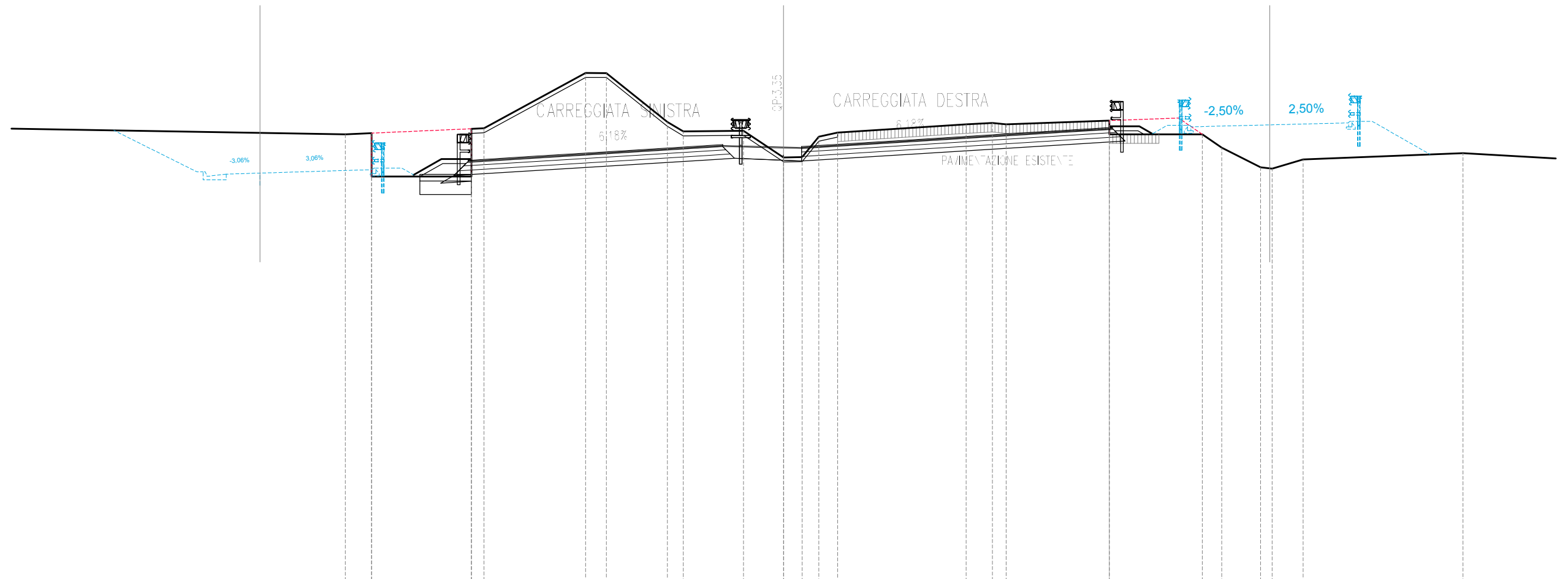
Q.T.RIF. -16.000

QUOTE TERRENO	4.08		3.95		4.13	6.43	6.43	4.30	4.30	2.96	2.98	3.84	4.07		4.53	4.47		4.70	3.89	3.79	2.47	2.43		2.83
DIST.PARZIALI TERRENO		8.39		8.03		4.85	0.92	3.47	2.64	1.69	0.69	0.95		6.64	0.82	5.69		3.50	1.98			12.27		
QUOTE PROGETTO		2.01	2.05		2.18		2.75	2.93	3.16	3.39	3.44	3.39	3.35	3.39	3.63	3.86		4.20	4.16		4.25	4.34		
DIST.PARZIALI PROGETTO		1.50	5.00		6.41		3.00	3.75	3.75	0.70	0.80	2.70	0.70	3.75	3.75	5.50		3.60	3.50		3.50	3.50		

SEZIONE N. : 9
 QT. PROGETTO : 2.13
 DIST.PROG. : 0+116.18

SEZIONE N. : 1077
 QT. PROGETTO : 3.35
 DIST.PROG. : 18+380.00
 DIST.PREC. : 12.46
 DIST.SUCC. : 11.02

SEZIONE N. : 58
 QT. PROGETTO : 4.27
 DIST.PROG. : 0+813.98



SCALA 1:200

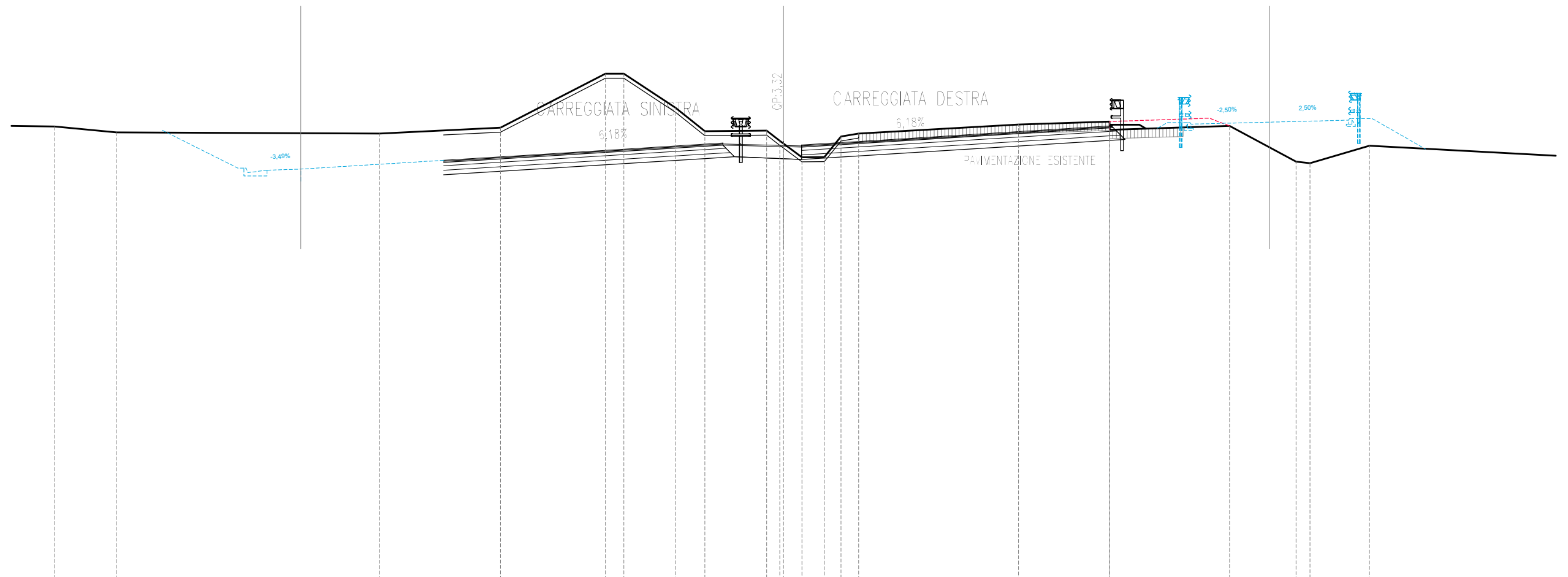
QT.RIF. -16.000

QUOTE TERRENO				3.86	3.91	1.98	6.58	4.40	4.01	2.83	4.30	4.46	3.85	2.74	3.02				
DIST.PARZIALI TERRENO	19.72		1.17	4.43	0.56	4.51	0.93	2.71	0.70	2.68	1.78	0.82	4.13	0.86	1.72	0.51	1.38	7.10	5.10
QUOTE PROGETTO		2.08	2.13	2.28	2.70	2.89	3.12	3.35	3.40	3.35	3.31	3.82	4.16	4.18	4.27	4.36			
DIST.PARZIALI PROGETTO		1.50	5.00	4.36	3.00	3.75	3.75	0.70	0.80	2.70	0.70	3.75	3.75	5.50	3.60	3.50	3.50		

SEZIONE N. : 8
 QT. PROGETTO : 2.20
 DIST.PROG. : 0+105.54

SEZIONE N. : 1078
 QT. PROGETTO : 3.32
 DIST.PROG. : 18+391.02
 DIST.PREC. : 11.02
 DIST.SUCC. : 8.98

SEZIONE N. : 59
 QT. PROGETTO : 4.29
 DIST.PROG. : 0+825.29



SCALA 1:200

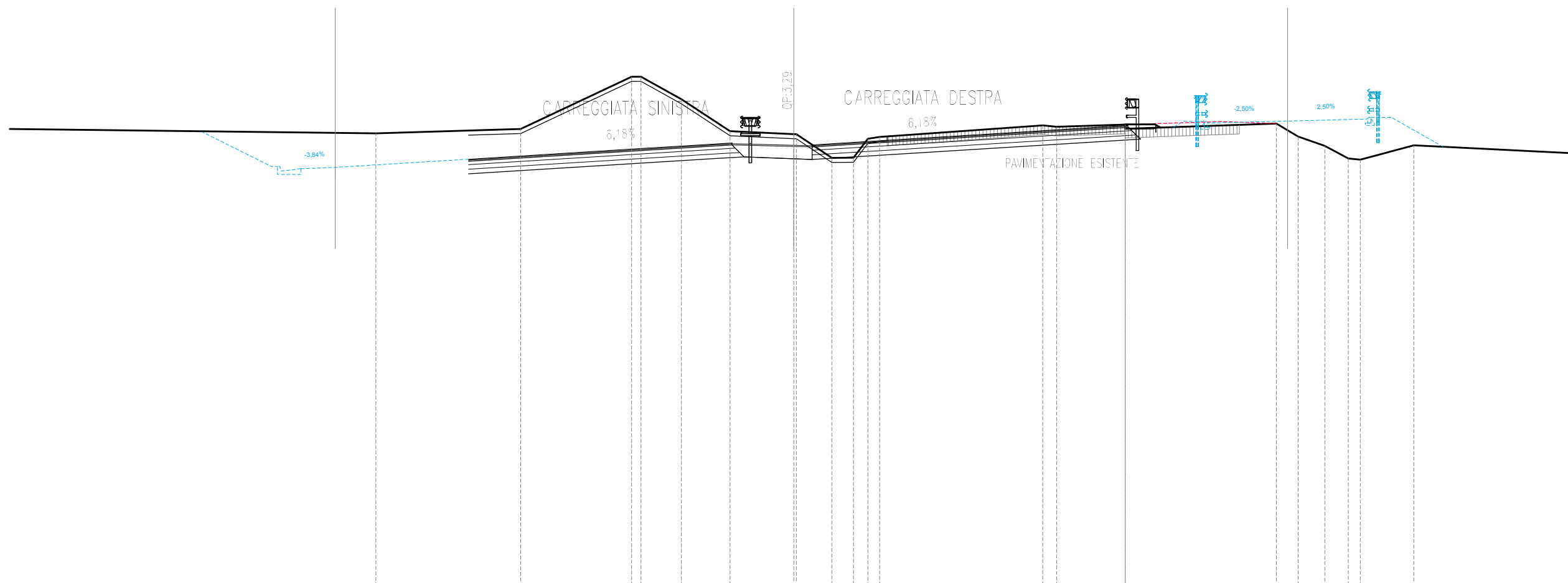
QT.RIF. -16.000

QUOTE TERRENO	4.10	3.83		3.78	4.05	6.44	6.44	4.93	3.89	3.91	3.46	3.33	2.73	2.74	3.65	3.78		4.18	4.32	3.95		4.12	2.54	2.47	3.24
DIST.PARZIALI TERRENO	2.74		11.69		5.38	4.66	0.82	2.31	1.29	2.75	0.59	0.82	0.99	0.74	0.79		7.10	4.05		5.32		2.96	0.82	2.63	10.16
QUOTE PROGETTO			2.15	2.20			2.59	2.59	2.85	3.09		3.32	3.36	3.32	3.27	3.32		3.55	3.78		4.12	4.20	4.29		4.38
DIST.PARZIALI PROGETTO			1.50		6.34		4.19		3.75	3.75	0.70	0.80	2.70	0.70	3.75		3.75		5.50		3.60	3.50		3.50	

SEZIONE N. : 7
 QT. PROGETTO : 2.26
 DIST.PROG. : 0+096.93

SEZIONE N. : 1079
 QT. PROGETTO : 3.29
 DIST.PROG. : 18+400.00
 DIST.PREC. : 8.98
 DIST.SUCC. : 20.00

SEZIONE N. : 60
 QT. PROGETTO : 4.29
 DIST.PROG. : 0+834.51



SCALA 1:200

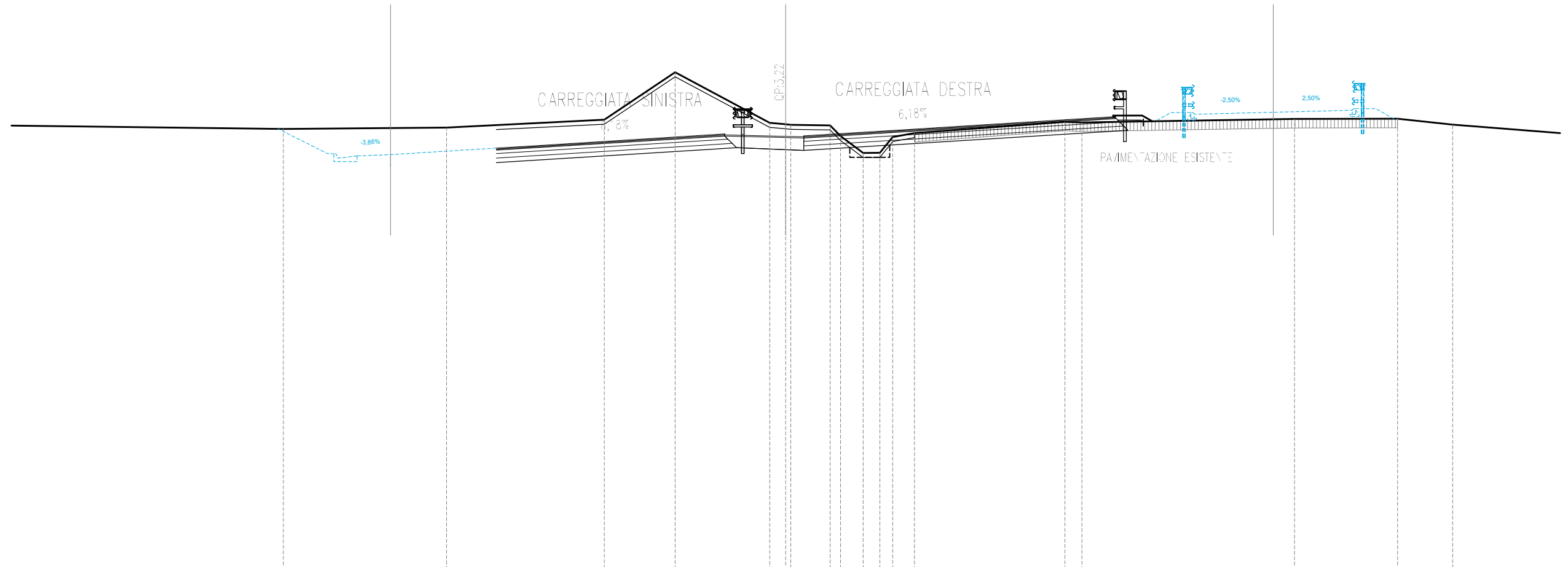
QT.RIF. -16.000

QUOTE TERRENO			3.75		3.94	6.22	6.22	5.24	3.84	3.71	2.67	2.69	3.51	3.59		4.09	4.03	4.13	3.95		4.18	3.61	3.20	2.65	2.59	3.22
DIST.PARZIALI TERRENO	20.00		6.33		4.85	1.77	2.12	2.79	1.55	0.95	0.63	0.52			7.13	0.62	2.99		6.61	0.95	1.16	1.03	0.52	2.34		7.59
QUOTE PROGETTO		2.20	2.26		2.62	2.82	3.06		3.29	3.33	3.29				3.52		3.75		4.09		4.20		4.29		4.37	
DIST.PARZIALI PROGETTO		1.50	5.83		3.33	3.75	3.75		0.70	0.80	2.70	0.70	3.75		3.75		5.50		3.60		3.50		3.50			

SEZIONE N. : 6
 QT. PROGETTO : 2.35
 DIST.PROG. : 0+077.76

SEZIONE N. : 1080
 QT. PROGETTO : 3.22
 DIST.PROG. : 18+420.00
 DIST.PREC. : 20.00
 DIST.SUCC. : 15.95

SEZIONE N. : 61
 QT. PROGETTO : 4.23
 DIST.PROG. : 0+855.04



SCALA 1:200

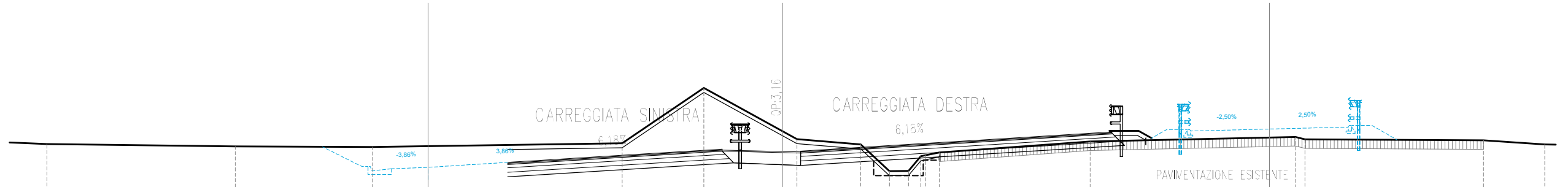
QT.RIF. -16.000

QUOTE TERRENO		3.48		3.55		3.90	6.00		3.76	3.69	3.67	3.64	3.17	2.42	2.43	3.13	3.30		3.80	3.77		3.93		3.94	3.67		
DIST.PARZIALI TERRENO	15.01		7.23		6.99		3.14	4.19	0.71	1.74	0.99	0.74	0.57	0.97		6.67		0.75		9.42		4.56	2.44		10.27		
QUOTE PROGETTO			2.29	2.35		2.64	2.76		2.99		3.22	3.26	3.22		3.18	3.22		3.45		3.69		4.03		4.14		4.23	4.31
DIST.PARZIALI PROGETTO			1.48	4.69		1.91	3.75	3.75	0.70	0.80	2.70	0.70	3.75	3.75		5.50			3.60		3.50	3.50		3.50			

SEZIONE N. : 4
 QT. PROGETTO : 2.39
 DIST.PROG. : 0+058.50

SEZIONE N. : 1082
 QT. PROGETTO : 3.16
 DIST.PROG. : 18+440.00
 DIST.PREC. : 4.05
 DIST.SUCC. : 20.00

SEZIONE N. : 63
 QT. PROGETTO : 4.09
 DIST.PROG. : 0+875.57



SCALA 1:200

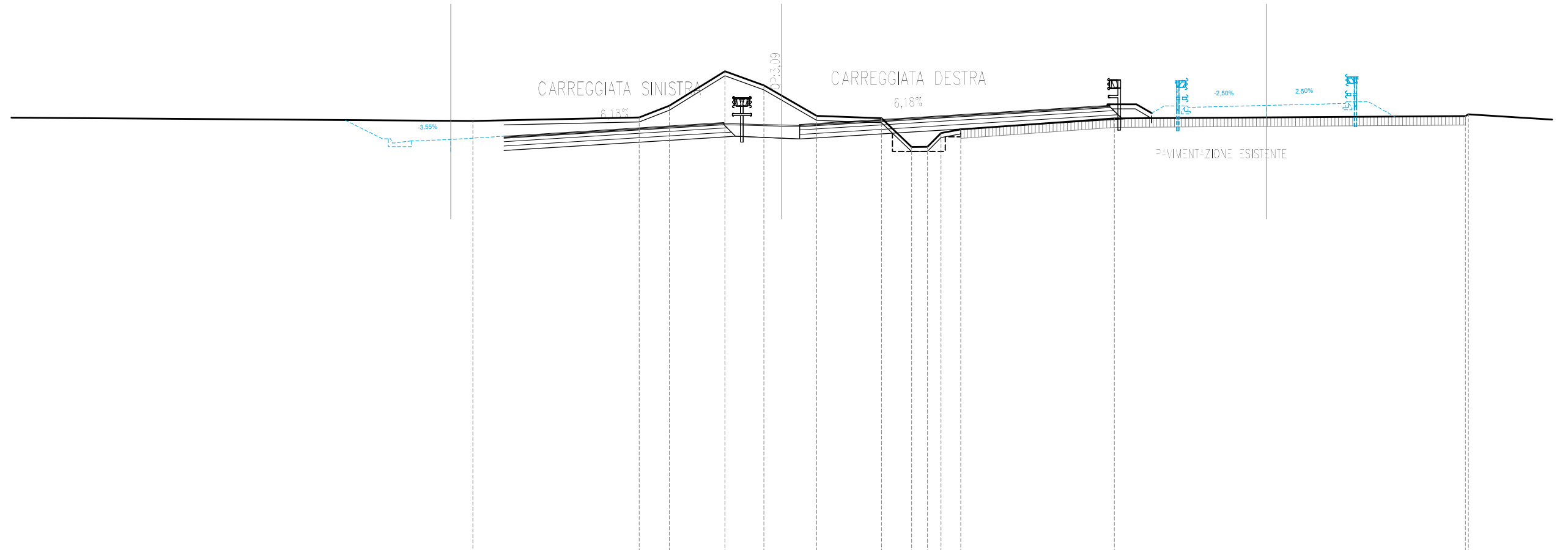
QT.RIF. -16.000

QUOTE TERRENO	3.42		3.32		3.29		3.46		5.92	3.99	3.64	3.41	2.22	2.23	2.89	2.93	3.05		3.54		3.74	3.64		3.59	3.40				
DIST.PARZIALI TERRENO		8.35		6.08		11.08		3.63	3.49	0.63	2.83	1.27	0.84	0.55	0.61		6.69		9.12		7.91		2.72						
QUOTE PROGETTO					2.33	2.39		2.61	2.69		2.92		3.16	3.20	3.15		3.11	3.16		3.39		3.62		3.96		4.00	4.09		4.18
DIST.PARZIALI PROGETTO					1.64	3.53		1.31	3.75		3.75		0.70	0.80	2.69		0.70	3.75		3.75		5.50		3.60		3.50	3.50		

SEZIONE N. : 3
 QT. PROGETTO : 2.38
 DIST.PROG. : 0+039.14

SEZIONE N. : 1083
 QT. PROGETTO : 3.09
 DIST.PROG. : 18+460.00
 DIST.PREC. : 20.00
 DIST.SUCC. : 20.00

SEZIONE N. : 64
 QT. PROGETTO : 3.90
 DIST.PROG. : 0+896.10



SCALA 1:200

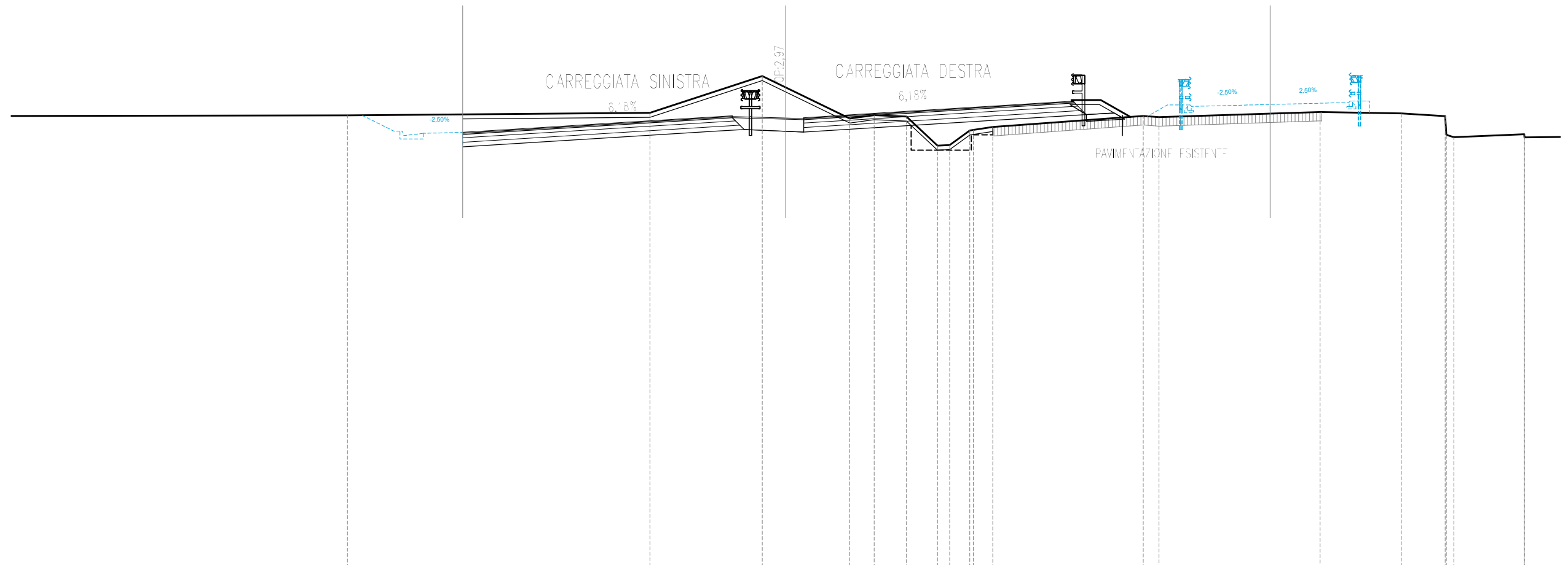
QT.RIF. -16.000

QUOTE TERRENO			3.20			3.36	3.89	5.42	4.79	4.33	3.43		3.32			3.32			3.43	3.50	
DIST.PARZIALI TERRENO	32.16			7.41		1.33	2.48	1.73	0.80	1.56	2.88	1.33	0.71	0.60	0.88	6.83			15.63		7.57
QUOTE PROGETTO		2.32	2.38	2.53	2.63	2.86		3.09	3.13	3.09	3.05	3.09	3.32		3.55		3.89	3.81	3.90	3.99	
DIST.PARZIALI PROGETTO		1.75	2.37	1.59	3.75	3.75		0.70	0.80	2.57	0.70	3.75	3.75		5.50		3.59	3.50	3.50		

SEZIONE N. : 1
 QT. PROGETTO : 2.27
 DIST.PROG. : 0+000.00

SEZIONE N. : 1085
 QT. PROGETTO : 2.97
 DIST.PROG. : 18+500.00
 DIST.PREC. : 20.00
 DIST.SUCC. : 20.00

SEZIONE N. : 66
 QT. PROGETTO : 3.51
 DIST.PROG. : 0+937.08



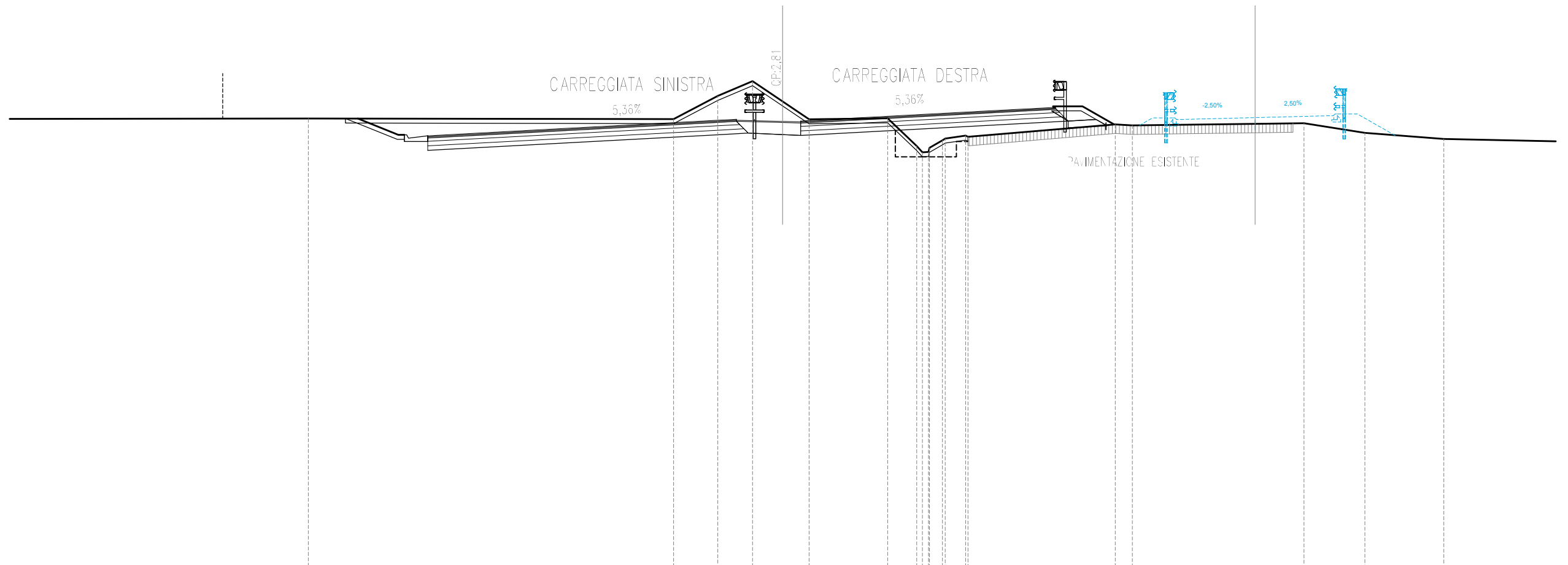
SCALA 1:200

QT.RIF. -17.000

QUOTE TERRENO		3.03		3.14	4.77	4.27	2.89	3.04	2.97	1.68	1.71	2.35	2.51	3.00	2.95	3.18	3.11	2.99	2.16	2.06	2.19	2.05
DIST.PARZIALI TERRENO	19.04		13.40		4.98	1.04	2.84	1.08	1.43	1.38	0.54	0.89	0.86	6.67	0.70	7.14	3.60	1.94		3.12		
QUOTE PROGETTO			2.23		2.74	2.27	2.50	2.97	3.01	2.97	2.92	2.97	3.20	3.43	3.66	3.42	3.51	3.60				
DIST.PARZIALI PROGETTO			1.75		3.74	3.75	3.75	0.70	0.80	2.36	0.70	3.75	3.75	3.66	5.30	3.50	3.50	3.60				

SEZIONE N. : 1088
 QT. PROGETTO : 2.81
 DIST.PROG. : 18+560.00
 DIST.PREC. : 20.00
 DIST.SUCC. : 20.00

SEZIONE N. : 69
 QT. PROGETTO : 2.93
 DIST.PROG. : 0+998.29



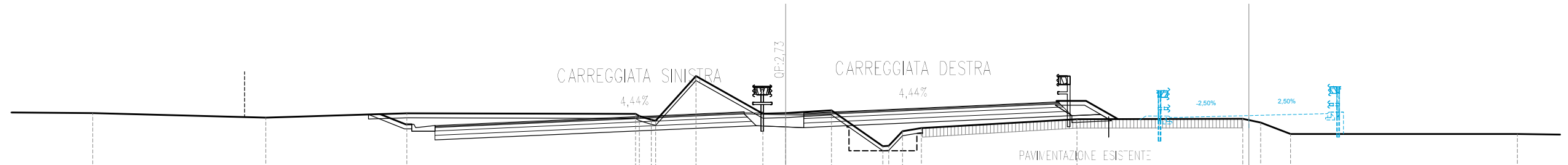
SCALA 1:200

QT.RIF. -17.000

QUOTE TERRENO		2.89				2.86	3.89	4.54	3.64	2.85	2.89	1.57	1.39	1.41	1.58	2.00	2.13	2.07		2.63	2.58		2.68	2.25	1.98
DIST.PARZIALI TERRENO	15.17		16.20			1.96	1.54	1.33	1.17	3.48	1.29	0.57	0.91		6.53	0.75	7.62			2.70	3.50				9.35
QUOTE PROGETTO			2.12	2.41	2.61		2.81	2.85	2.81	2.78	2.81	3.02			3.22	3.38				2.84	2.93		3.01		
DIST.PARZIALI PROGETTO			5.50	3.75	3.75		0.70	0.80	2.05	0.70	3.75	3.75		3.00	5.46	3.50	3.50								

SEZIONE N. : 1090
 QT. PROGETTO : 2.73
 DIST.PROG. : 18+600.00
 DIST.PREC. : 20.00
 DIST.SUCC. : 20.00

SEZIONE N. : 71
 QT. PROGETTO : 2.59
 DIST.PROG. : 1+038.92



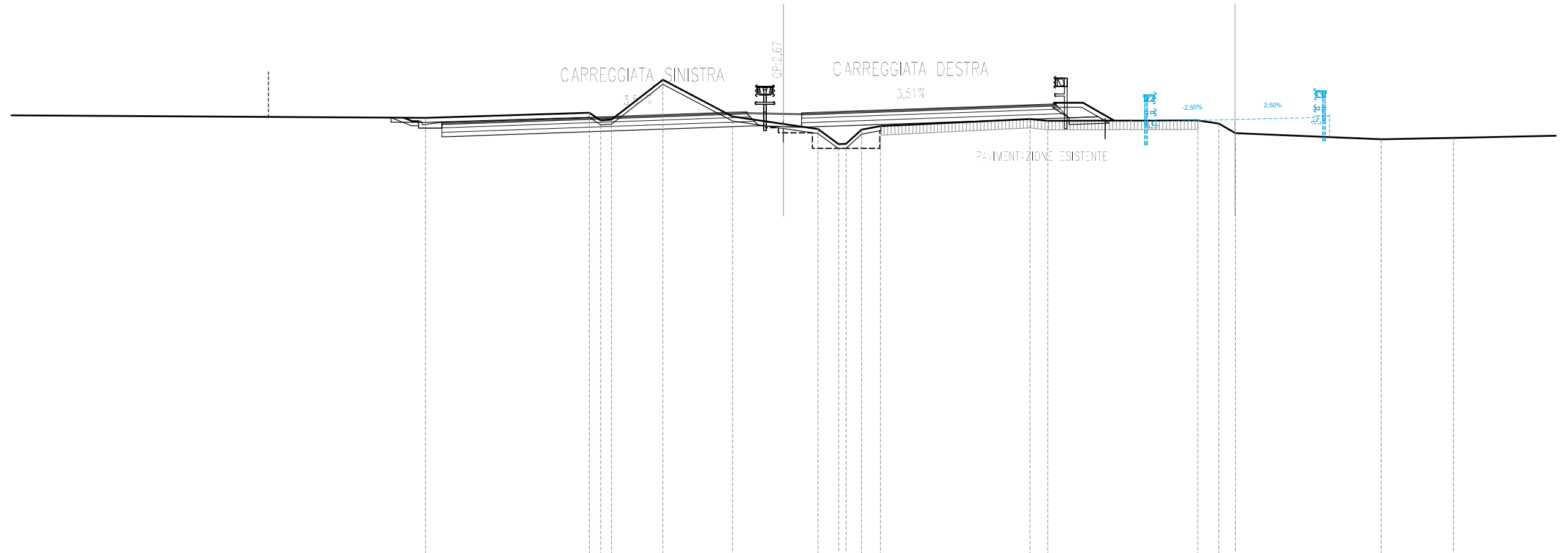
SCALA 1:200

QT.RIF. -17.000

QUOTE TERRENO	2.70	2.51	2.69	2.67	2.57	2.71	2.36	4.34	2.68	2.70	2.83	1.24	1.26	1.90	2.04	2.44	2.45	2.28	1.78	1.78
DIST.PARZIALI TERRENO	7.67	6.25	10.13	0.53	1.79	2.97	1.01	2.02	2.28	0.61	0.84	6.89	7.34	0.79	1.33	10.04				
QUOTE PROGETTO			2.15	2.40	2.57	2.73	2.76	2.73	2.70	2.73	2.90	3.06	3.20	2.51	2.59	2.68				
DIST.PARZIALI PROGETTO			5.50	3.75	3.75	0.70	0.80	1.84	0.70	3.75	3.75	3.00	5.01	3.50	3.50					

SEZIONE N. : 1092
 QT. PROGETTO : 2.67
 DIST.PROG. : 18+640.00
 DIST.PREC. : 20.00
 DIST.SUCC. : 20.00

SEZIONE N. : 73
 QT. PROGETTO : 2.34
 DIST.PROG. : 1+079.41



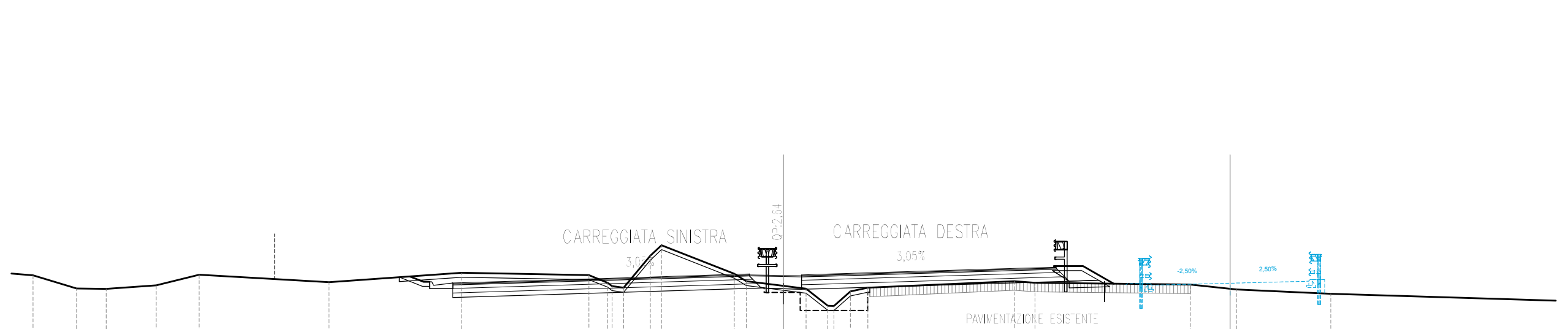
SCALA 1:200

QT.RIF. -17.000

QUOTE TERRENO		2.42	2.64 2.30 2.34	4.10	2.47	2.14	1.92	1.25	1.27	1.89	2.05	2.37	2.29	2.30	2.16	1.73	1.47	1.53
DIST.PARZIALI TERRENO	19.60	7.27	0.50 0.48	2.28	3.09	2.27	1.53	0.92	0.69	0.84	6.63	0.80	6.66	0.93	0.74	6.48	3.21	8.61
QUOTE PROGETTO		2.21	2.40	2.53	2.67	2.69	2.66	2.64	2.67	2.80	2.93	3.03	2.26	2.34	2.43			
DIST.PARZIALI PROGETTO		5.36	3.75	3.75	0.70	0.80	1.63	0.70	3.75	3.75	3.00	4.55	3.50	3.50				

SEZIONE N. : 1093
 QT. PROGETTO : 2.64
 DIST.PROG. : 18+660.00
 DIST.PREC. : 20.00
 DIST.SUCC. : 20.00

SEZIONE N. : 74
 QT. PROGETTO : 2.25
 DIST.PROG. : 1+099.60



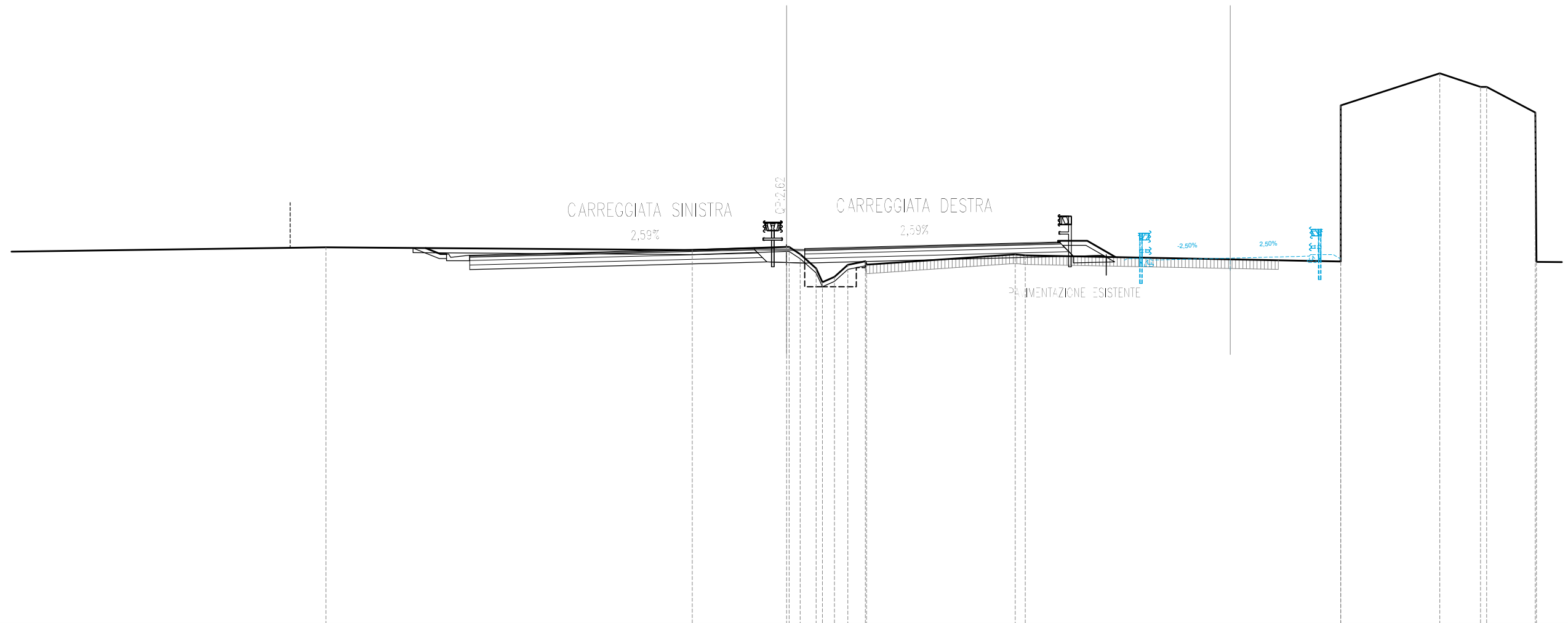
SCALA 1:200

QT.RIF. -17.000

QUOTE TERRENO	2.60	2.01	1.99	2.15	2.63		2.30		2.71		2.60	2.27	2.12	2.05	3.47	3.94		2.67	2.34	2.13	2.01	1.25	1.24	1.88	2.05		2.34	2.26		2.19	1.97		1.78
DIST.PARZIALI TERRENO	1.93	1.32	2.22	1.91	5.76		5.89		5.65		0.82	0.51	1.18	0.50	3.23		0.53	1.66	1.00	0.97	0.73	0.78		6.51		0.92	6.90		2.05	4.18		10.52	
QUOTE PROGETTO								2.26		2.41				2.52			2.64	2.66	2.64	2.62	2.64			2.75		2.87	2.96		2.16		2.25		2.34
DIST.PARZIALI PROGETTO								4.98		3.75			3.75				0.70	0.80	1.52	0.70	3.75			3.75		3.00	4.33		3.50	3.50			

SEZIONE N. : 1094
 QT. PROGETTO : 2.62
 DIST.PROG. : 18+680.00
 DIST.PREC. : 20.00
 DIST.SUCC. : 20.00

SEZIONE N. : 75
 QT. PROGETTO : 2.18
 DIST.PROG. : 1+119.76



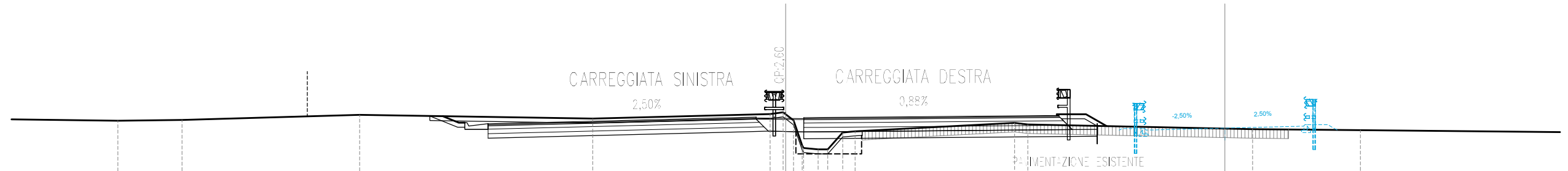
SCALA 1:200

QT.RIF. -14.000

QUOTE TERRENO	2.46	2.65	2.53	2.67	2.65	2.61	2.60	2.62	2.71	2.81	2.89	2.09	2.18	2.26	2.02	8.93	10.35	9.75	9.75	8.61	2.01
DIST.PARZIALI TERRENO	13.94	16.20	4.18	0.19	0.71	0.33	0.59	0.78	6.58			13.96	4.39	1.80	2.15	1.83					
QUOTE PROGETTO		2.31	2.42	2.52	2.62	2.63	2.61	2.60	2.62	2.71	2.81	2.89	2.09	2.18	2.26						
DIST.PARZIALI PROGETTO		4.41	3.75	3.75	0.70	0.80	1.41	0.70	3.75	3.75	3.00	4.13	3.50	3.50							

SEZIONE N. : 1095
 QT. PROGETTO : 2.60
 DIST.PROG. : 18+700.00
 DIST.PREC. : 20.00
 DIST.SUCC. : 20.00

SEZIONE N. : 76
 QT. PROGETTO : 2.12
 DIST.PROG. : 1+139.89



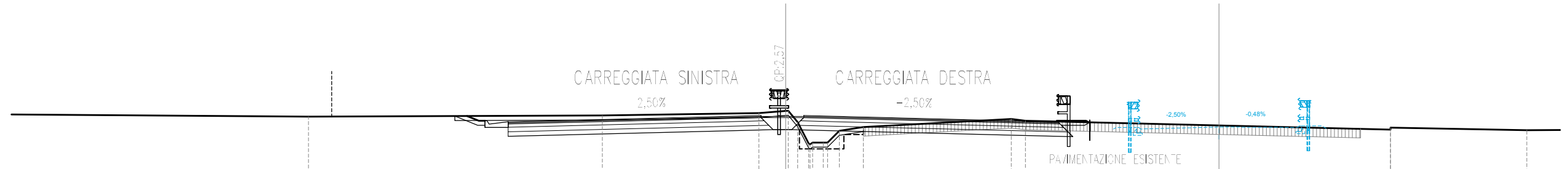
SCALA 1:200

QT.RIF. -17.000

QUOTE TERRENO		2.45	2.48		2.71		2.54		2.75	2.82	2.73	2.77	2.75	1.35	1.24	1.18	0.97	1.18	1.93	1.98		2.35	2.28		2.08		2.03	
DIST.PARZIALI TERRENO	7.91	2.85		7.87		10.32		7.86	0.57	0.65	0.67	0.54		3.75				7.07	0.58		9.96			4.78		9.93		
QUOTE PROGETTO						2.32	2.41	2.50	2.60	2.61	2.60	2.59	2.60					2.63	2.66	2.69		2.03	2.12		2.21			
DIST.PARZIALI PROGETTO							3.68	3.75	3.75	0.70	0.80	1.31	0.70	3.75				3.75	3.75	3.00	3.95	3.50		3.50				

SEZIONE N. : 1097
 QT. PROGETTO : 2.57
 DIST.PROG. : 18+740.00
 DIST.PREC. : 20.00
 DIST.SUCC. : 20.00

SEZIONE N. : 77
 QT. PROGETTO : 2.08
 DIST.PROG. : 1+180.06



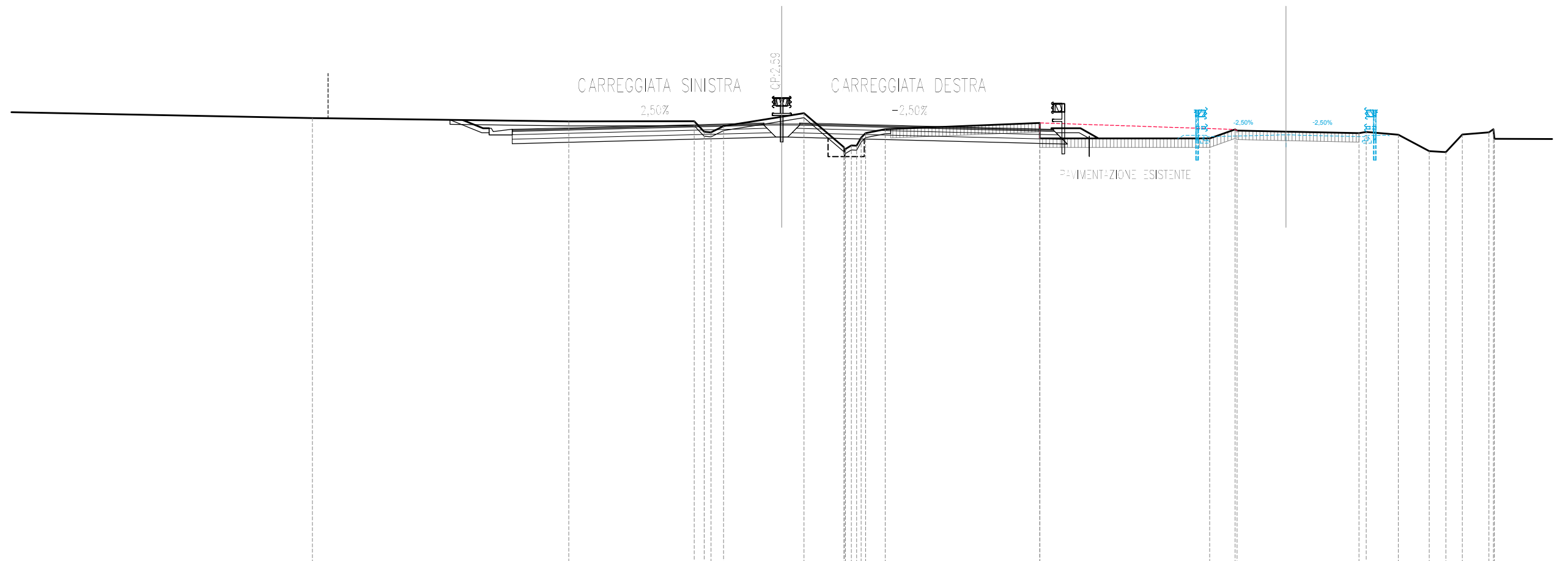
SCALA 1:200

QT.RIF. -17.000

QUOTE TERRENO			2.54							2.59		2.69	2.79	2.80	2.79	2.79	2.79	2.79	2.79	2.79	2.43			1.96			1.93	
DIST.PARZIALI TERRENO									13.01			6.94	1.18	0.49	0.70	0.53	1.06				6.55	0.62		16.17		6.04		
QUOTE PROGETTO														2.57	2.59	2.57	2.59	2.57			2.48							
DIST.PARZIALI PROGETTO														3.00	3.75	3.75	3.75	3.75	3.75	3.75	3.75	3.00	3.69	3.50	3.50	3.50	2.06	

SEZIONE N. : 1108
 QT. PROGETTO : 2.59
 DIST.PROG. : 18+860.00
 DIST.PREC. : 20.00
 DIST.SUCC. : 20.00

SEZIONE N. : 88
 QT. PROGETTO : 2.08
 DIST.PROG. : 1+299.57



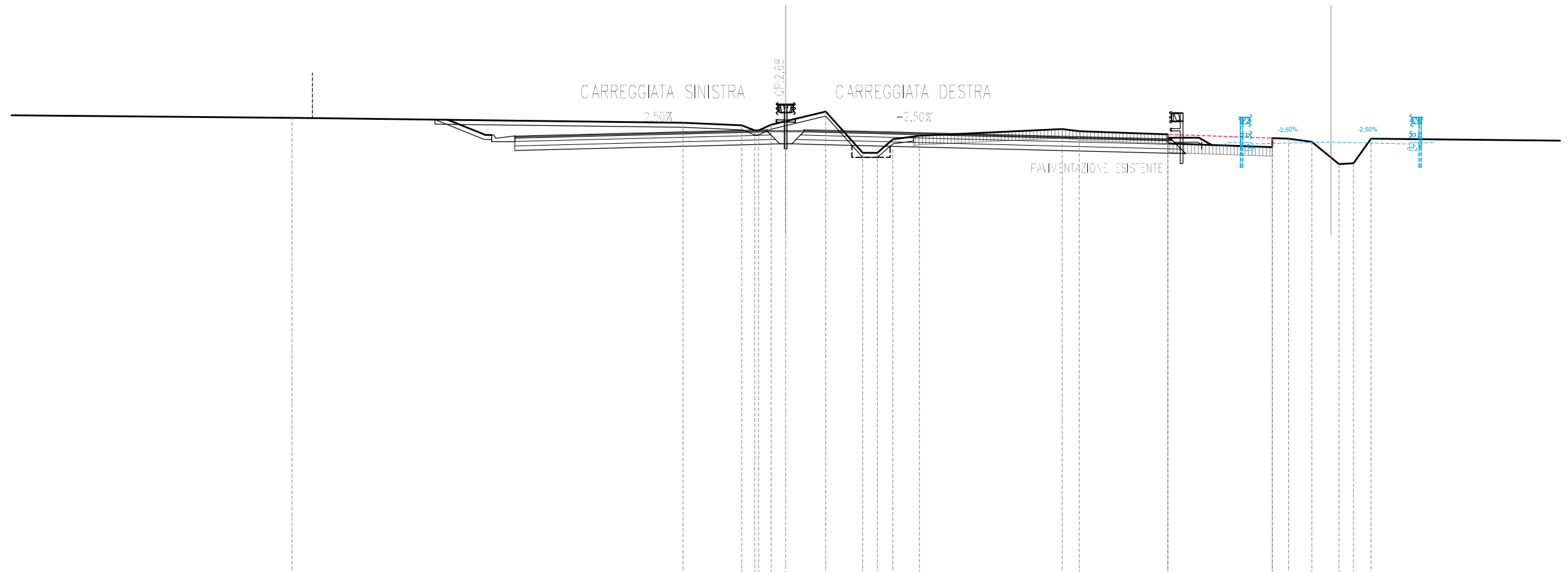
SCALA 1:200

QT.RIF. -17.000

QUOTE TERRENO	2.82			2.67		2.68 2.22 2.16 2.47	2.88 3.04	1.33 1.31 1.45 1.60 1.96 2.15 2.33	2.61 1.92		1.92 2.32 2.26		2.15 2.21	2.09	1.36 1.31 2.09	2.19 2.33 1.90
DIST.PARZIALI TERRENO		11.42		5.58		0.56	2.59 0.99	1.78	0.88	6.89	7.56	1.13	5.43	1.43	1.37	0.75 0.73 1.19
QUOTE PROGETTO			2.32	2.40	2.49		2.59 2.60 2.59 2.60 2.59		2.49	2.40	2.32		1.99		2.08	1.99
DIST.PARZIALI PROGETTO			3.00	3.75	3.75		0.70 0.80 0.80 0.70	3.75	3.75	3.00	6.95	3.50	3.50			

SEZIONE N. : 1114
 QT. PROGETTO : 2.68
 DIST.PROG. : 18+937.68
 DIST.PREC. : 17.68
 DIST.SUCC. : 2.32

SEZIONE N. : 94
 QT. PROGETTO : 2.15
 DIST.PROG. : 1+378.06



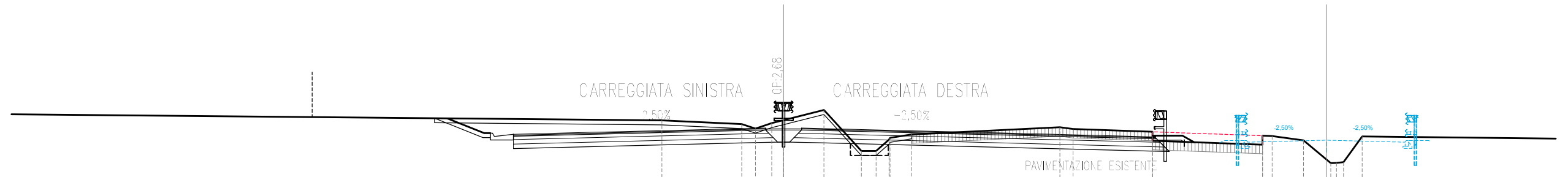
SCALA 1:200

QT.RIF. -17.000

QUOTE TERRENO		3.22				3.00	2.88	2.66	2.91	3.07	3.50	1.67	1.67	2.26	2.42		2.72	2.62	2.48	2.09	1.92	2.32	2.29	2.15	1.17	1.21	2.29
DIST.PARZIALI TERRENO			17.32			2.61	0.58	0.56	0.65	1.77	1.64	0.65	0.69	1.18		6.32	0.76	3.92		4.63	0.73	1.03	1.20	0.64	0.77		
QUOTE PROGETTO				2.41	2.49			2.68	2.69	2.67	2.69	2.68		2.58		2.49			2.29		2.06		2.15				2.06
DIST.PARZIALI PROGETTO				3.00	3.75			0.70	0.80	0.80	0.70		3.75	3.75		8.00			3.65		3.50		3.50			3.50	

SEZIONE N. : 1115
 QT. PROGETTO : 2.68
 DIST.PROG. : 18+940.00
 DIST.PREC. : 2.32
 DIST.SUCC. : 17.68

SEZIONE N. : 95
 QT. PROGETTO : 2.15
 DIST.PROG. : 1+380.40



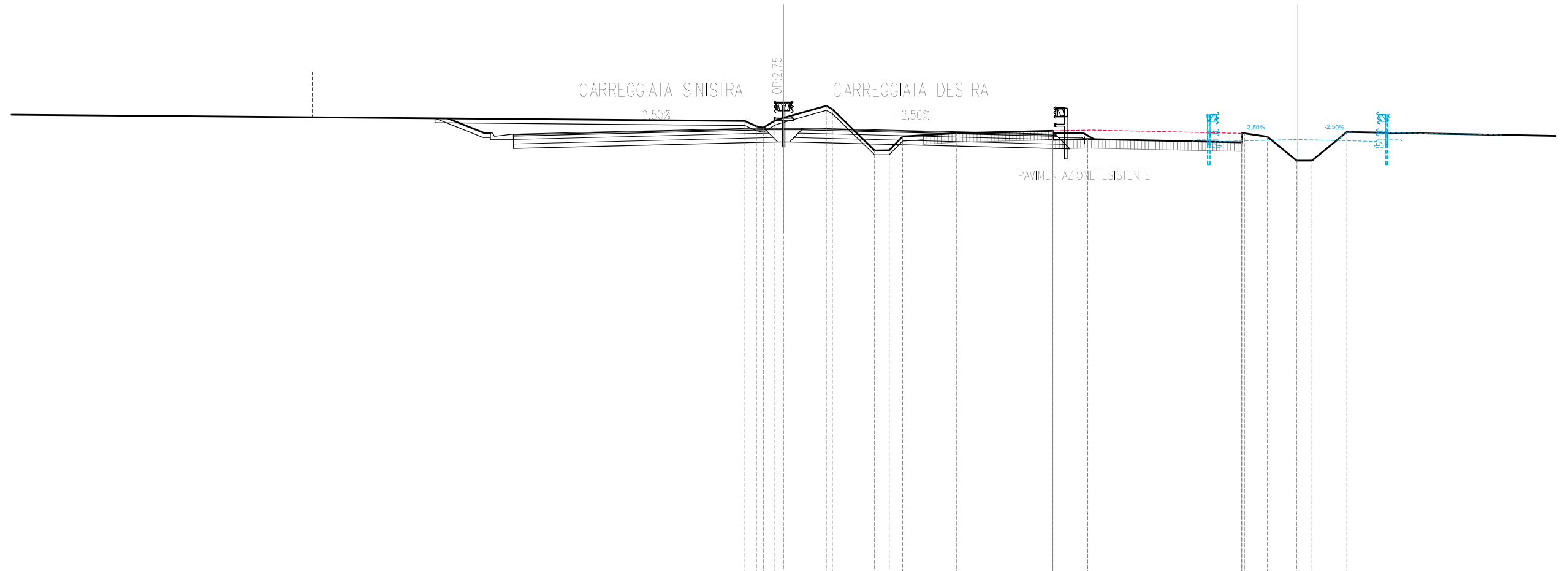
SCALA 1:200

QT.RIF. -17.000

QUOTE TERRENO				3.03	2.87	2.67	2.92	3.04	3.50	1.68	1.68	2.18	2.26	2.41		2.73	2.65	2.53	2.13	1.95	2.35	2.34	2.15	1.14	1.18	1.18	2.32
DIST.PARZIALI TERRENO	44.60			3.54	0.62	0.73	0.52	1.79	1.66	0.66	0.57	0.96			6.59	0.58	3.52		4.88	1.39	1.21		0.83				
QUOTE PROGETTO		2.42	2.49	2.59	2.68	2.70	2.68	2.70	2.68			2.59			2.49			2.31		2.07			2.15				2.07
DIST.PARZIALI PROGETTO		3.00	3.75	3.75	0.70	0.80	0.80	0.70	3.75	3.75				7.42			4.19		3.50			3.50					

SEZIONE N. : 1118
 QT. PROGETTO : 2.75
 DIST.PROG. : 18+980.00
 DIST.PREC. : 20.00
 DIST.SUCC. : 20.00

SEZIONE N. : 98
 QT. PROGETTO : 2.25
 DIST.PROG. : 1+420.82



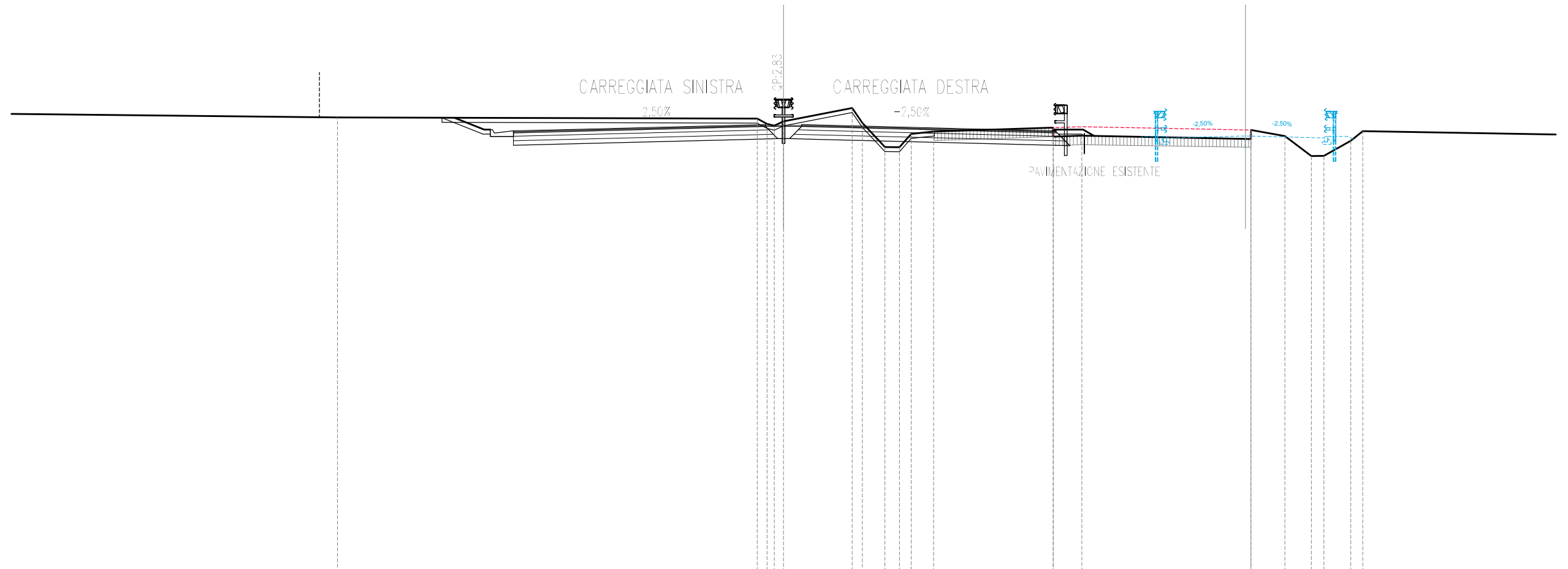
SCALA 1:200

QT.RIF. -17.000

QUOTE TERRENO					3.07	2.83	2.78	3.09	3.21	3.74	3.59	1.77	1.77	2.38	2.53	2.63	2.23	2.27	2.12	2.52	2.52	2.38	1.31	1.31	2.58
DIST.PARZIALI TERRENO	39.69				0.51	0.51	1.89			1.87		0.55	0.55	2.40	4.27	1.55			6.84	1.02	1.30	0.88	1.55		
QUOTE PROGETTO		2.49	2.56	2.66	2.75	2.77	2.75	2.77	2.75	2.75		2.66		2.56		2.49			2.16		2.25				2.16
DIST.PARZIALI PROGETTO		3.00	3.75	3.75	0.70	0.80	0.80	0.70		3.75		3.75		3.00		7.34			3.50		3.50				

SEZIONE N. : 1120
 QT. PROGETTO : 2.83
 DIST.PROG. : 19+020.00
 DIST.PREC. : 20.00
 DIST.SUCC. : 20.00

SEZIONE N. : 100
 QT. PROGETTO : 2.34
 DIST.PROG. : 1+460.74



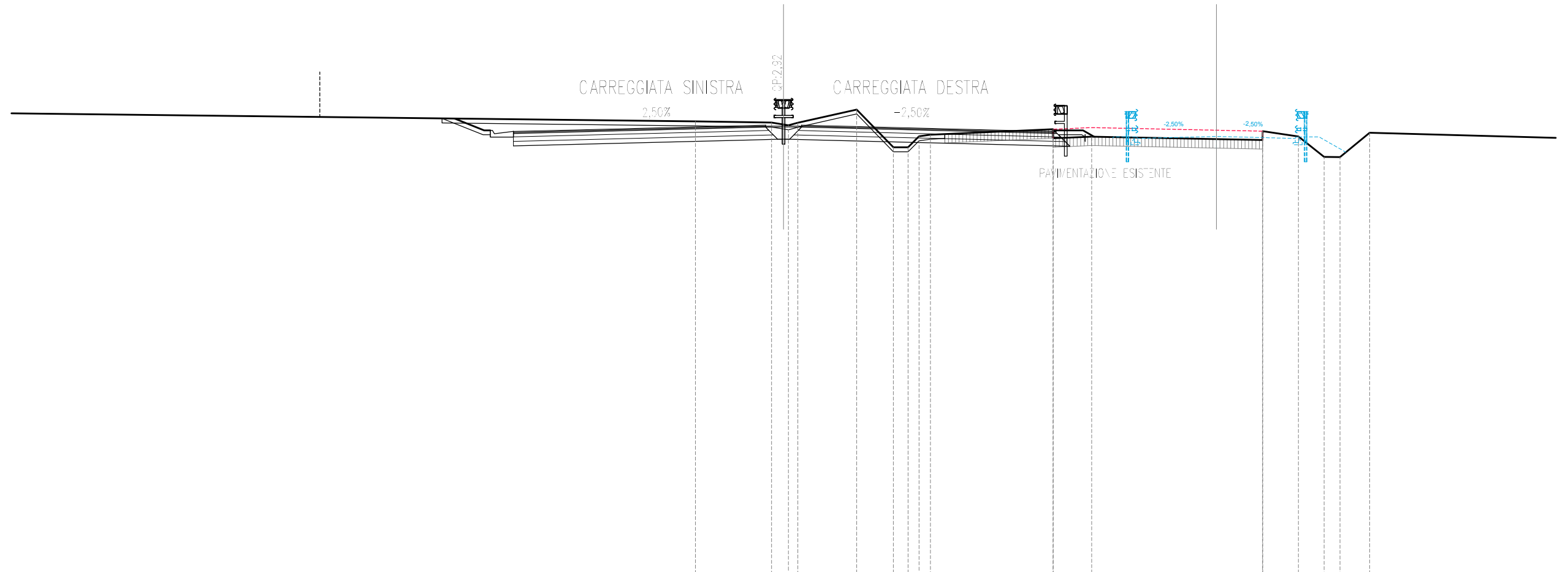
SCALA 1:200

QT.RIF. -17.000

QUOTE TERRENO		3.16				3.11	2.88	2.80	2.99		3.58	2.92	1.85	1.84	2.43	2.54		2.71	2.31	2.35		2.20	2.60	2.33	1.45	1.46	2.12	2.56
DIST.PARZIALI TERRENO			18.65						3.05		1.00	0.65	0.53	0.99				5.31	1.27		7.51		1.51	1.17	0.56	1.19	0.54	
QUOTE PROGETTO				2.57	2.65	2.74	2.83	2.85	2.83	2.85	2.83		2.74					2.65	2.57		2.25		2.34		2.25			
DIST.PARZIALI PROGETTO				3.00	3.75	3.75	0.70	0.80	0.80	0.70		3.75	3.75					3.00	5.02		3.50		3.50					

SEZIONE N. : 1122
 QT. PROGETTO : 2.92
 DIST.PROG. : 19+060.00
 DIST.PREC. : 20.00
 DIST.SUCC. : 20.00

SEZIONE N. : 102
 QT. PROGETTO : 2.44
 DIST.PROG. : 1+500.49



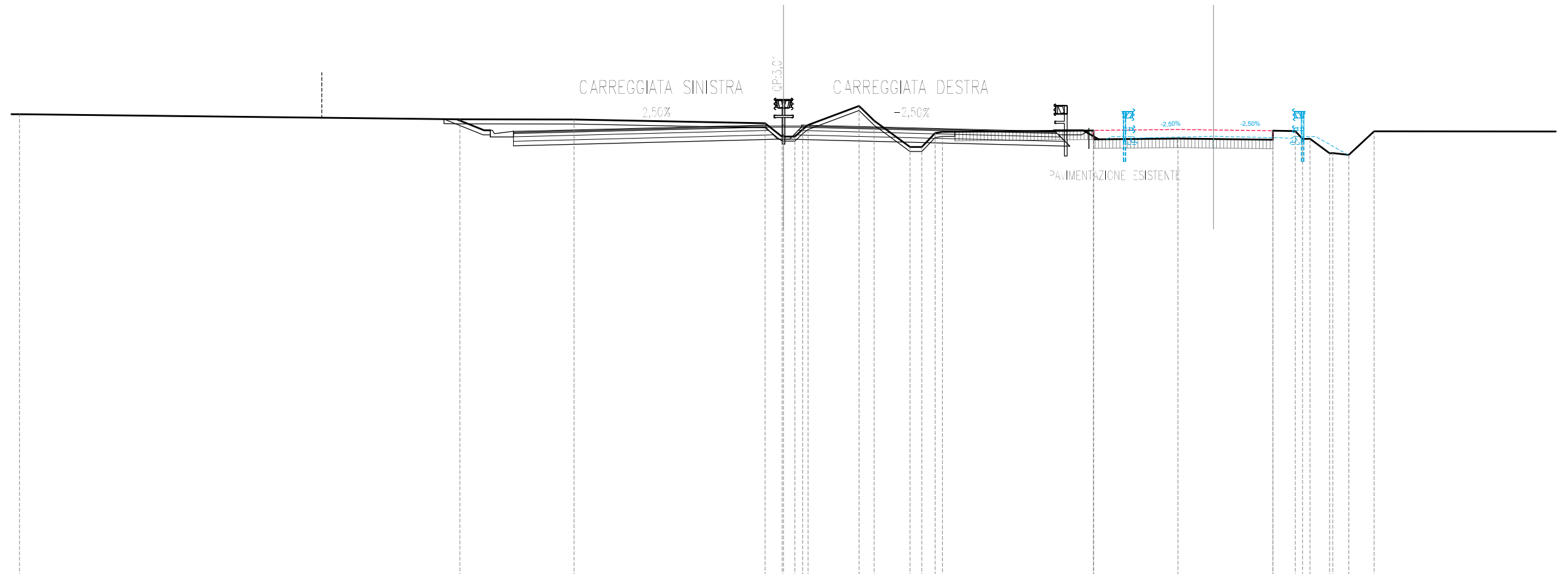
SCALA 1:200

QT.RIF. -17.000

QUOTE TERRENO					3.10	3.06	2.97	2.93	3.04	3.63	1.95	1.95	2.45	2.52		2.75	2.36	2.43		2.28	2.67	2.43	1.53	1.52	2.60
DIST.PARZIALI TERRENO	33.17				3.39	0.53			2.62	1.62	0.65	0.49	0.51		5.45	1.70		7.59		1.58	1.14	0.71	1.31		14.35
QUOTE PROGETTO		2.66	2.73	2.83		2.92	2.94	2.92	2.94	2.92		2.83		2.73		2.66		2.35		2.44		2.35			
DIST.PARZIALI PROGETTO		3.00	3.75	3.75		0.70	0.80	0.80	0.70	3.75		3.75		3.00	3.73		3.50		3.50						

SEZIONE N. : 1124
 QT. PROGETTO : 3.01
 DIST.PROG. : 19+100.00
 DIST.PREC. : 20.00
 DIST.SUCC. : 20.00

SEZIONE N. : 104
 QT. PROGETTO : 2.53
 DIST.PROG. : 1+540.34



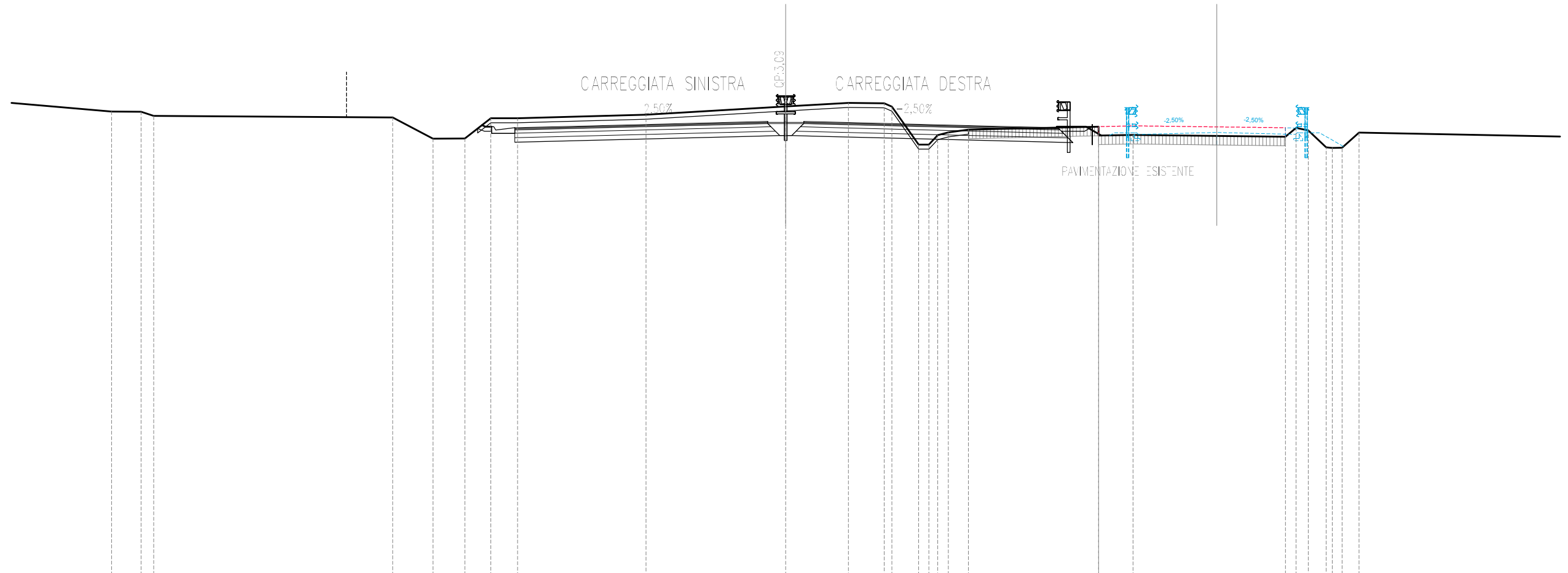
SCALA 1:200

QT.RIF. -17.000

QUOTE TERRENO	3.50		3.28	3.27		3.10	2.51	2.51	2.51	2.84	3.02	3.87	3.22	2.05	2.05	0.53	0.59	2.67	2.72		2.78	2.39	2.43	2.37	2.77	2.76	2.41	1.77	1.78	1.70	2.75
DIST.PARZIALI TERRENO		19.56		5.08		8.48	0.76	0.50	0.50	2.27	0.67	1.59	0.53	0.59	6.71									3.75	4.21	0.99	0.87	0.71	1.12	9.55	
QUOTE PROGETTO				2.74		2.82		2.91		3.01	3.02	3.01	3.02	3.01		2.91		2.82		2.74		2.44		2.53		2.44					
DIST.PARZIALI PROGETTO				3.00		3.75		3.75		0.70	0.80	0.80	0.70	3.75		3.75		3.00		3.60		3.50		3.50		2.44					

SEZIONE N. : 1126
 QT. PROGETTO : 3.09
 DIST.PROG. : 19+140.00
 DIST.PREC. : 20.00
 DIST.SUCC. : 20.00

SEZIONE N. : 106
 QT. PROGETTO : 2.62
 DIST.PROG. : 1+580.34



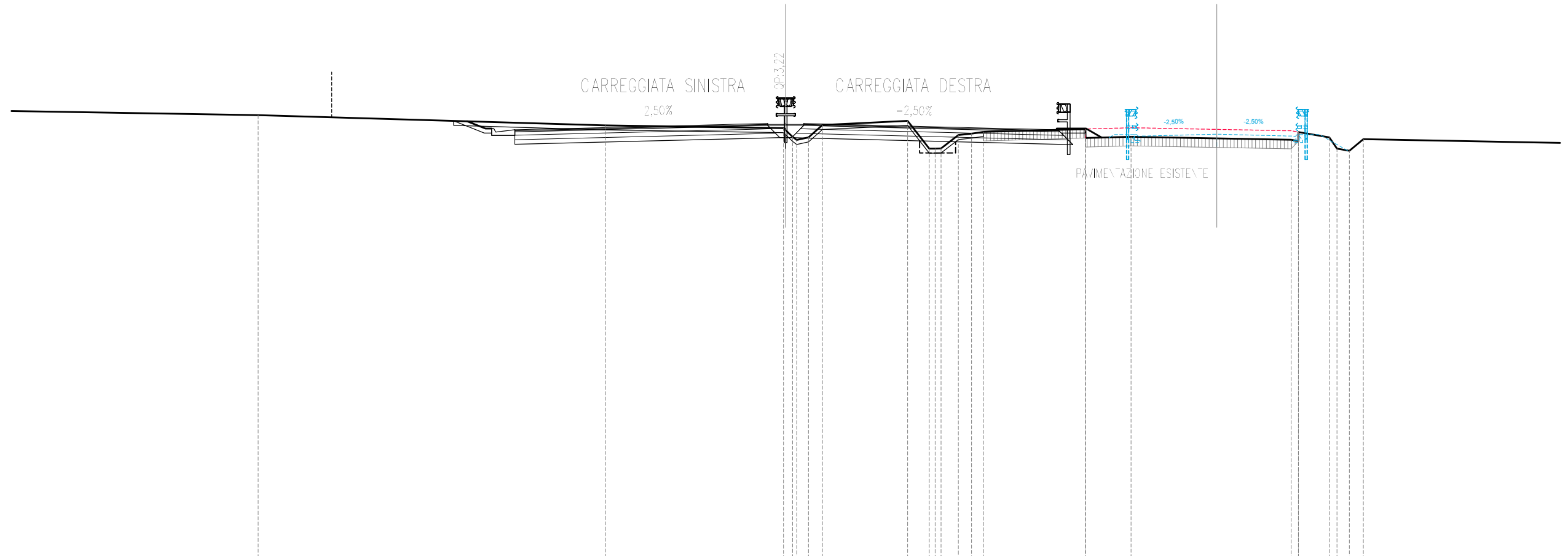
SCALA 1:200

Q.T.RIF. -17.000

QUOTE TERRENO		3.55	3.54	3.36			3.29	2.34	2.36	3.25	3.25		3.41		3.77	3.94	3.91	3.77	2.09	2.08	2.51	2.63	2.75		2.88	2.49	2.51		2.43	2.83	2.71	1.97	1.94	1.94	2.62
DIST.PARZIALI TERRENO	6.15	1.31	0.35	3.36	10.59		1.79	1.41	1.15	1.19		5.69		6.19	2.77	1.59	1.18		0.89		5.76	1.52		6.75		0.54	0.79	0.75	0.75						
QUOTE PROGETTO										2.83		2.91		3.00		3.09	3.11	3.09	3.11	3.09		3.00		2.91		2.83		2.54		2.62		2.54			
DIST.PARZIALI PROGETTO											3.00		3.75		3.75		0.70	0.80	0.80	0.70		3.75		3.75		3.00		3.60		3.50		3.50			

SEZIONE N. : 1129
 QT. PROGETTO : 3.22
 DIST.PROG. : 19+200.00
 DIST.PREC. : 20.00
 DIST.SUCC. : 20.00

SEZIONE N. : 109
 QT. PROGETTO : 2.76
 DIST.PROG. : 1+640.34



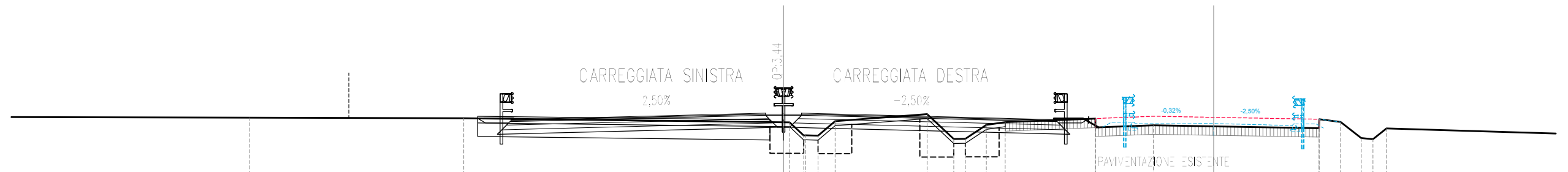
SCALA 1:200

QT.RIF. -16.000

QUOTE TERRENO		3.61		3.16		3.03	3.22	3.35		2.99	2.65		2.51	2.86	2.62	2.03	2.54
DIST.PARZIALI TERRENO	16.04		15.39		7.88	0.57	0.82	3.77	0.96	0.77	0.58	0.53	4.52	2.01	7.10	1.37	0.62
QUOTE PROGETTO			2.96	3.04	3.13	3.22	3.24	3.13	3.04	2.96	2.68	2.76	2.68				
DIST.PARZIALI PROGETTO			3.00	3.75	3.75	0.70	0.80	3.75	3.75	3.00	3.60	3.50	3.50				

SEZIONE N. : 1134
 QT. PROGETTO : 3.44
 DIST.PROG. : 19+300.00
 DIST.PREC. : 20.00
 DIST.SUCC. : 13.79

SEZIONE N. : 114
 QT. PROGETTO : 3.00
 DIST.PROG. : 1+740.33



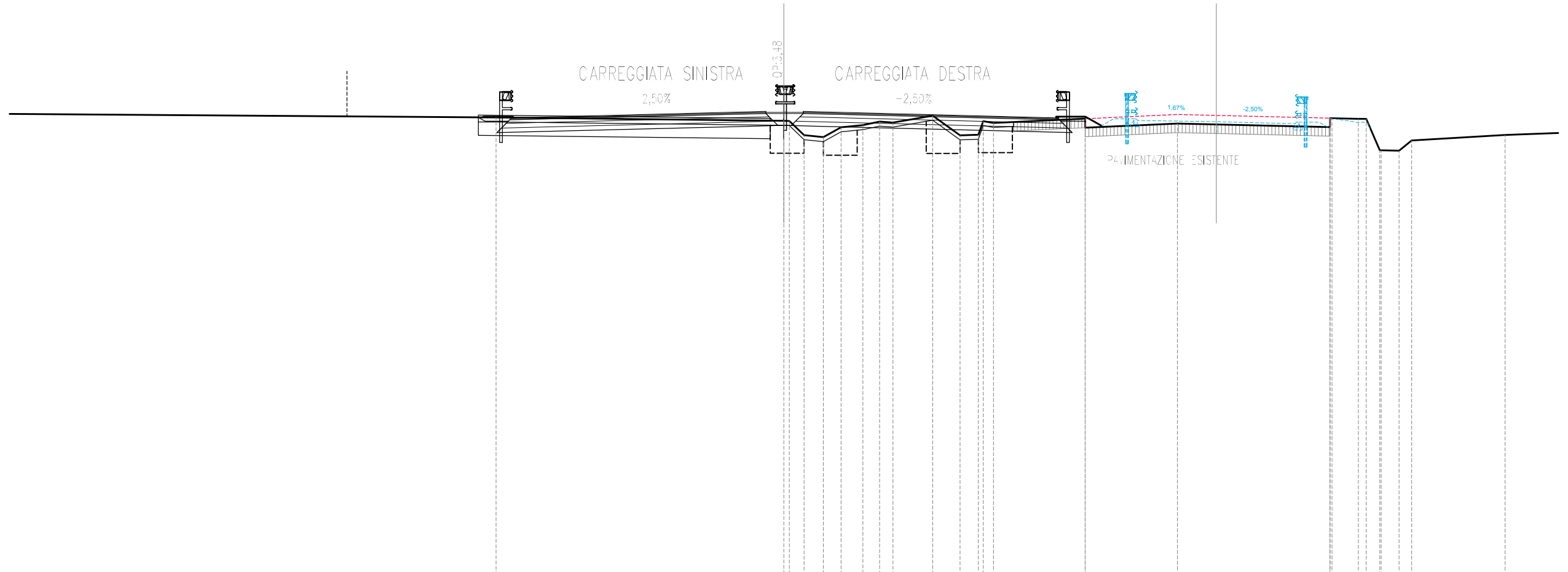
SCALA 1:200

QT.RIF. -17.000

QUOTE TERRENO		3.26		3.23					3.06	3.06	3.06	3.10		3.42	2.31	2.32	2.94	3.06		3.22	2.82	2.92		2.79	3.19	3.07	2.35	2.30	2.78
DIST.PARZIALI TERRENO			9.53			14.21			0.63	0.55	0.76	3.10	4.08	1.18	0.52	0.93	0.83	3.06	4.01	2.58		7.36		0.95	0.91	0.57	0.50	12.39	
QUOTE PROGETTO							3.18	3.25	3.35	3.44	3.46	3.44	3.46	3.44			3.25	3.06	3.18		2.99		3.00		2.91				
DIST.PARZIALI PROGETTO							3.00	3.75	3.75	0.70	0.80	0.80	0.70	3.75	3.75	3.00	3.00	3.00	3.61	3.50	3.50	3.50							

SEZIONE N. : 1136
 QT. PROGETTO : 3.48
 DIST.PROG. : 19+320.00
 DIST.PREC. : 6.21
 DIST.SUCC. : 20.00

SEZIONE N. : 116
 QT. PROGETTO : 3.05
 DIST.PROG. : 1+760.31



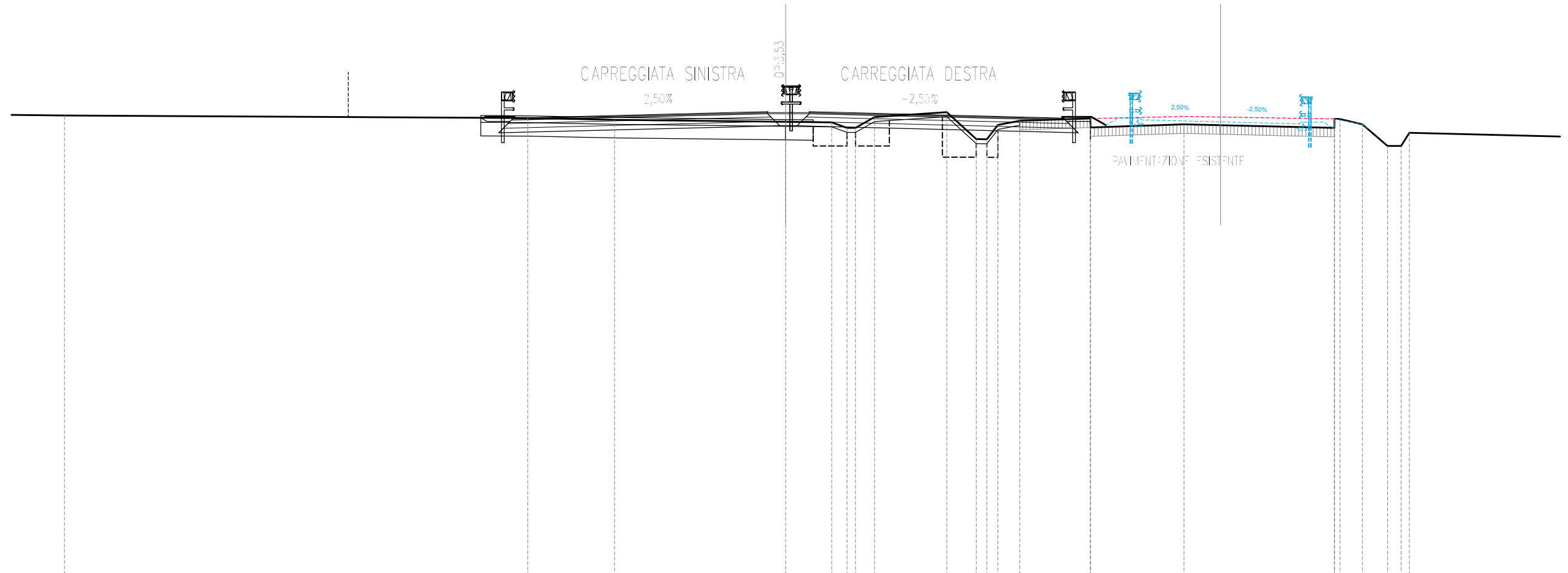
SCALA 1:200

QT. RIF. -17.000

QUOTE TERRENO		3.23			3.08 3.08 2.45 2.36 2.80 2.89 3.05 3.00	3.31	2.44 2.47 3.07 2.99	3.18 2.78	2.97	2.81 3.21 3.20 3.18 3.17 0.79 1.78 1.77 2.21	2.46				
DIST. PARZIALI TERRENO	37.25		12.75		0.65 0.86 0.78 0.97 0.74 0.60	1.76	1.21	0.81	4.06	4.08	6.76	1.17 0.60 0.79 0.56	4.14	4.81	
QUOTE PROGETTO		3.22	3.30	3.39	3.48 3.50 3.48 3.50 3.48	3.39	3.30	3.22	3.10	3.05	2.96				
DIST. PARZIALI PROGETTO			3.00	3.75	3.75	0.70 0.86 0.80 0.70	3.75	3.75	3.00	3.60	3.50	3.50			

SEZIONE N. : 1137
 QT. PROGETTO : 3.53
 DIST.PROG. : 19+340.00
 DIST.PREC. : 20.00
 DIST.SUCC. : 20.00

SEZIONE N. : 117
 QT. PROGETTO : 3.09
 DIST.PROG. : 1+780.24



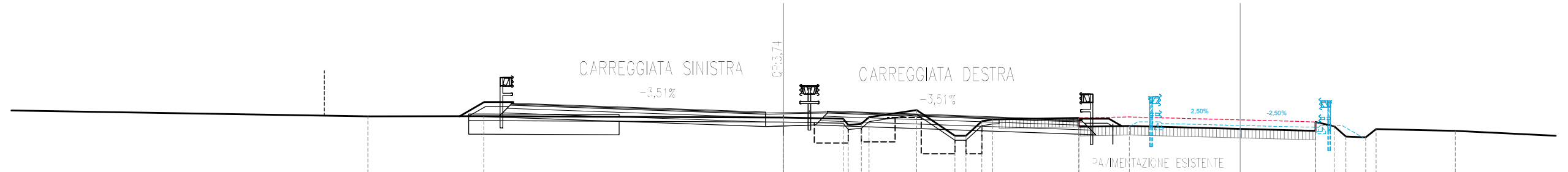
SCALA 1:200

Q.T.RIF. -17.000

QUOTE TERRENO	3.38		3.26	3.18		3.09	3.07	2.83	2.83	3.31		3.52	2.33	2.32	2.95	3.14	3.24	2.85		2.98		2.82	3.22	2.99	2.02	2.61
DIST.PARZIALI TERRENO		20.53		3.84		7.59		2.04	0.68	0.85	3.20		1.31	0.49	0.97	3.13		4.14		6.66		0.99	1.11	0.60		
QUOTE PROGETTO			3.26	3.34	3.43		3.53	3.54	3.53	3.54	3.53		3.43		3.34	3.26		3.18		3.09		3.00				
DIST.PARZIALI PROGETTO			3.00	3.75	3.75		0.70	1.04	0.80	0.70	3.75		3.75		3.00	3.52		3.50		3.50						

SEZIONE N. : 1142
 QT. PROGETTO : 3.74
 DIST.PROG. : 19+440.00
 DIST.PREC. : 20.00
 DIST.SUCC. : 20.00

SEZIONE N. : 122
 QT. PROGETTO : 3.12
 DIST.PROG. : 1+879.30



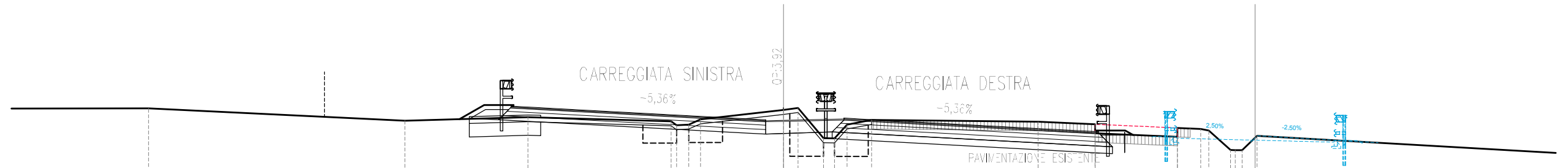
SCALA 1:200

QT.RIF. -16.000

QUOTE TERRENO	3.80			3.53		3.53			3.48	3.42	3.12	3.20	3.50	3.81	2.67	2.66	0.70	3.31	3.39	3.46	3.06	3.10		2.88	3.28	3.09	2.64	2.59	2.97	2.88
DIST.PARZIALI TERRENO		15.98		5.15			13.32		2.64	0.59	0.59	2.11	1.71	0.18	0.70		3.83	2.24		2.24		8.27	0.83	0.52	0.89	3.53				
QUOTE PROGETTO						4.11	4.01	3.88	3.74	3.72	3.74	3.77	3.74	3.61			3.48			3.37		3.21	3.12	3.04						
DIST.PARZIALI PROGETTO						3.00	3.75	3.75	0.70	1.95	0.80	0.70	3.75	3.75	3.00	3.63	3.50	3.50				3.50	3.50							

SEZIONE N. : 1146
 QT. PROGETTO : 3.92
 DIST.PROG. : 19+520.00
 DIST.PREC. : 20.00
 DIST.SUCC. : 2.94

SEZIONE N. : 126
 QT. PROGETTO : 2.97
 DIST.PROG. : 1+957.76



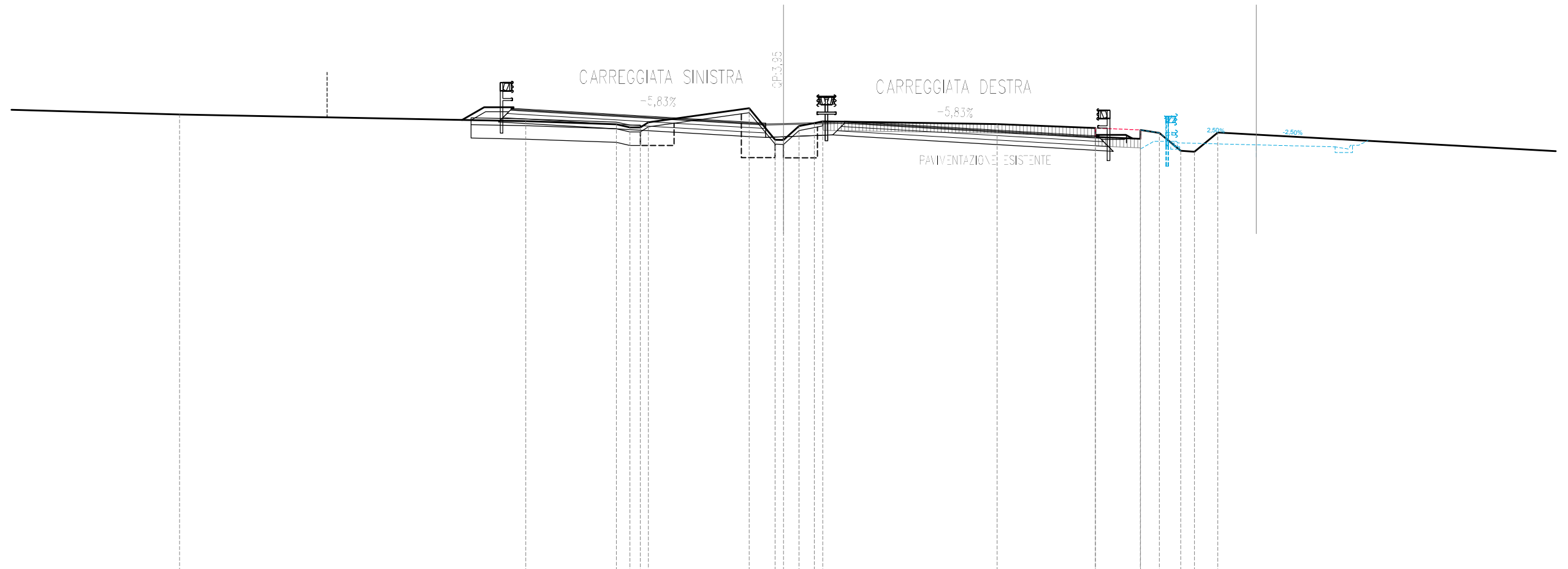
SCALA 1:200

QT.RIF. -16.000

QUOTE TERRENO		4.38		3.83		3.99		3.81	3.64	3.66	3.90		4.31	4.40		3.05	3.05	3.66		3.87		3.79		3.68	3.28		3.12	3.51	3.47	3.40	2.54	2.52	3.17	
DIST.PARZIALI TERRENO	10.19		11.39		5.46		6.37	0.54	0.57	3.69		0.64	1.14		0.49	0.56	1.09		7.40		2.53		3.65		1.03	0.97	0.66							14.73
QUOTE PROGETTO						4.48	4.32	4.12		3.92	3.88		3.91	3.95	3.92				3.71		3.51		3.35		3.06					2.97				2.88
DIST.PARZIALI PROGETTO						3.00	3.75	3.75		0.70	2.67		0.80	0.70	3.75				3.75		3.00		3.57		3.50		3.50							

SEZIONE N. : 1148
 QT. PROGETTO : 3.95
 DIST.PROG. : 19+540.00
 DIST.PREC. : 17.06
 DIST.SUCC. : 20.00

SEZIONE N. : 128
 QT. PROGETTO : 2.95
 DIST.PROG. : 1+977.27



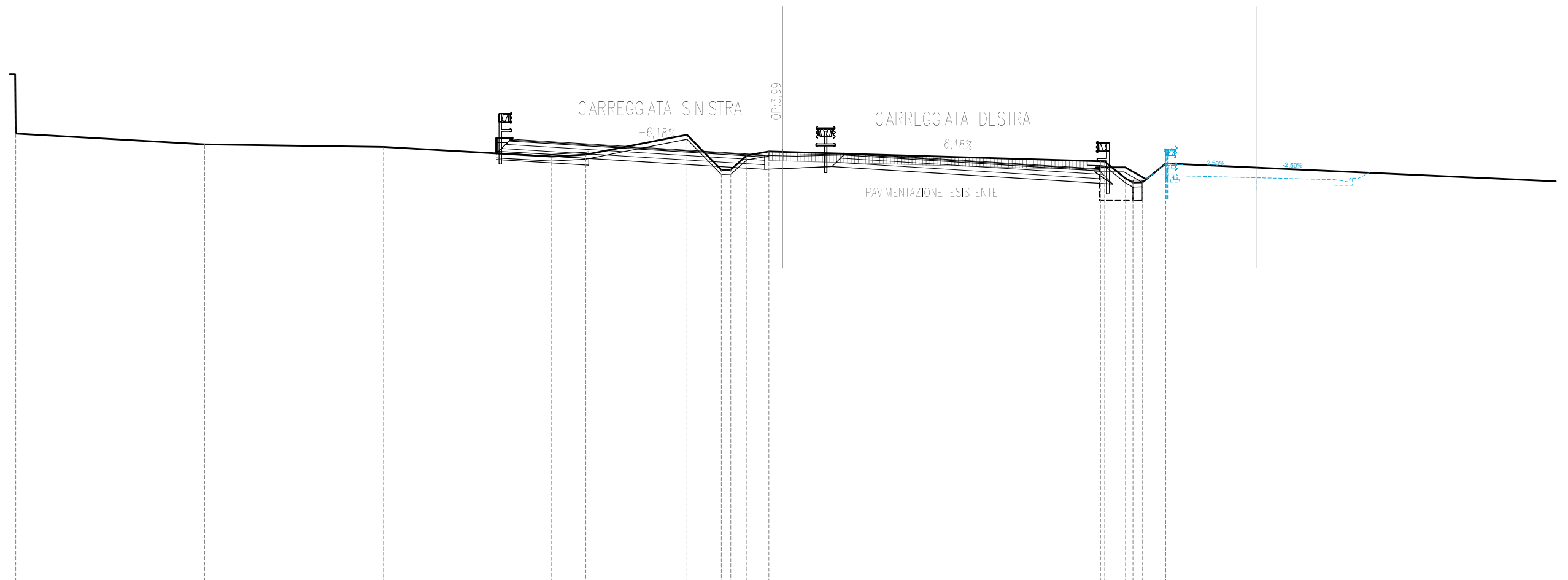
SCALA 1:200

QT.RIF. -16.000

QUOTE TERRENO	4.30		4.00	3.86	3.72	3.94	4.58	3.18	3.17	3.78	3.91	3.99	3.87	3.69	3.29	3.22	3.61	3.48	2.69	2.64	3.49
DIST.PARZIALI TERRENO		15.38	4.02	0.60	0.60	0.60	4.48	1.15	0.68	0.68	0.68	0.68	7.75	4.36	1.99	0.84	0.95	0.61	1.04		16.15
QUOTE PROGETTO			4.57	4.39		4.17	3.95	3.91		3.95	4.00	3.95	3.74	3.52	3.34	3.03			2.95		2.86
DIST.PARZIALI PROGETTO			3.00	3.75		3.75	0.70	2.70	0.80	0.70	0.70	3.75	3.75	3.00	3.59	3.50			3.50		3.50

SEZIONE N. : 1149
 QT. PROGETTO : 3.99
 DIST.PROG. : 19+560.00
 DIST.PREC. : 20.00
 DIST.SUCC. : 20.00

SEZIONE N. : 129
 QT. PROGETTO : 2.94
 DIST.PROG. : 1+996.76



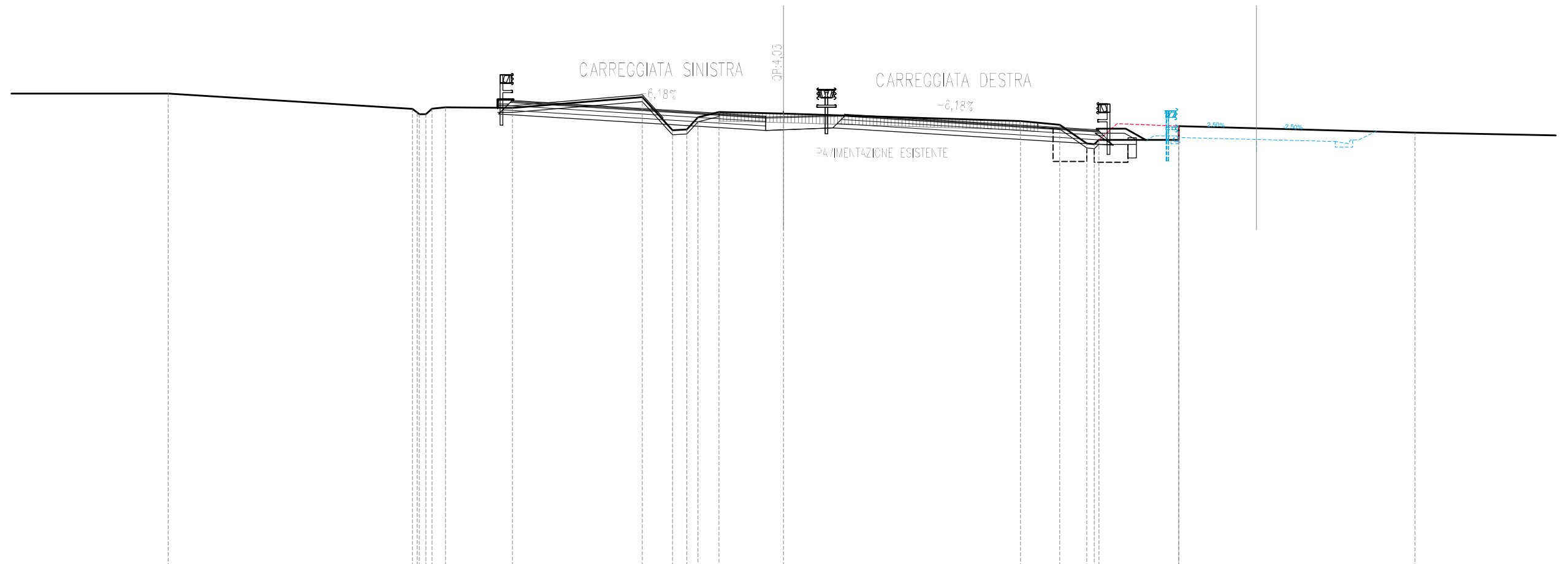
SCALA 1:200

Q.T.RIF. -15.000

QUOTE TERRENO	7.53 4.89		4.41		4.30		3.87	3.96		4.84	3.28 3.29	3.93	4.10 4.08		3.67 3.65	2.91 2.73	3.57		
DIST.PARZIALI TERRENO		8.38		7.93		7.46		1.51	4.49	1.53	0.71 0.97	0.62		14.11	0.93	1.03			17.31
QUOTE PROGETTO							4.64	4.46	4.22		3.99 3.95	3.99 4.03 3.99		3.76	3.53	3.34	3.03	2.94	2.85
DIST.PARZIALI PROGETTO							3.00	3.75	3.75		0.70 2.70	0.80 0.70	3.75	3.75	3.00	3.60	3.50	3.50	

SEZIONE N. : 1150
 QT. PROGETTO : 4.03
 DIST.PROG. : 19+580.00
 DIST.PREC. : 20.00
 DIST.SUCC. : 20.00

SEZIONE N. : 130
 QT. PROGETTO : 2.95
 DIST.PROG. : 2+016.24



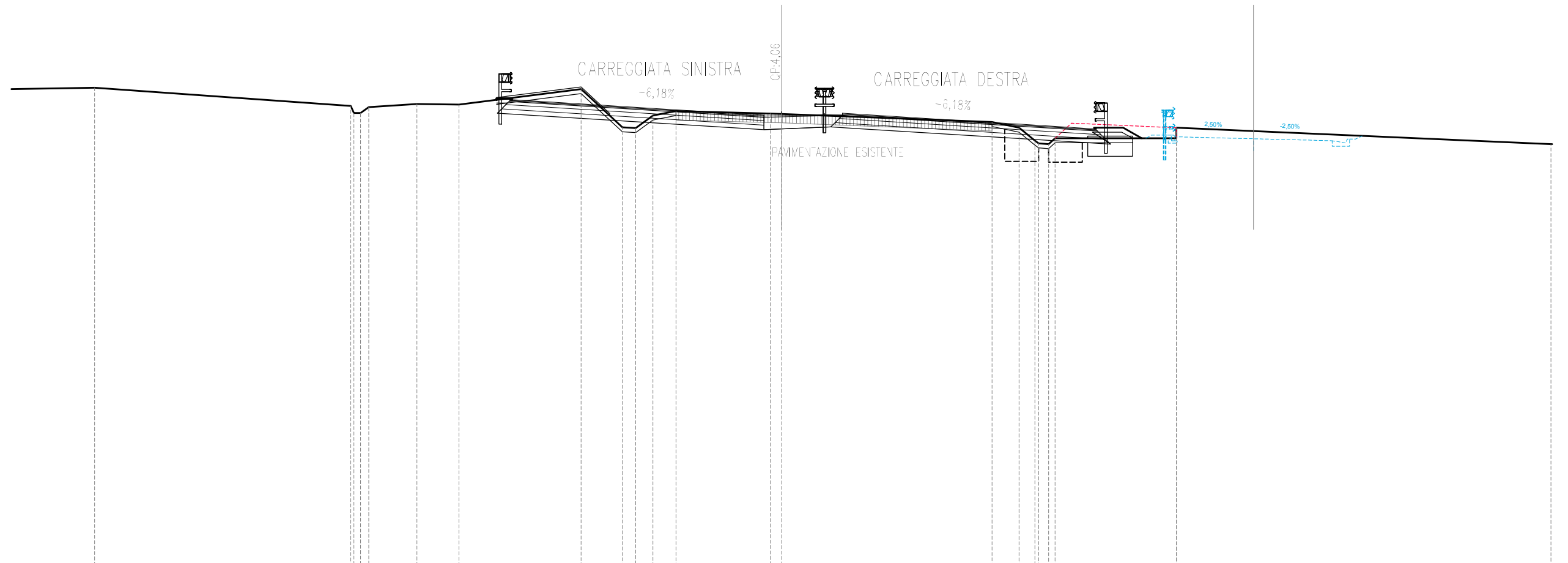
SCALA 1:200

QT.RIF. -16.000

QUOTE TERRENO		4.98		4.30 4.15 4.07 4.31 4.38	4.34		4.83	3.35 3.39 3.93	4.16	4.10		3.77	3.60	2.77 2.74 2.92	2.92 3.54		3.25		
DIST.PARZIALI TERRENO			10.85	0.60	2.97		5.77	1.34	0.64 0.49 0.94	2.87		10.52	1.74	1.21	3.54		10.49		
QUOTE PROGETTO					4.68		4.49	4.26		4.03 3.98		4.03 4.03 4.07 4.03	3.79	3.56	3.38	3.03	2.95	2.86	
DIST.PARZIALI PROGETTO					3.00		3.75	3.75		0.70	2.70		0.80 0.70	3.75	3.75	3.00	3.60	3.50	3.50

SEZIONE N. : 1151
 QT. PROGETTO : 4.06
 DIST.PROG. : 19+600.00
 DIST.PREC. : 20.00
 DIST.SUCC. : 20.00

SEZIONE N. : 131
 QT. PROGETTO : 2.97
 DIST.PROG. : 2+035.72



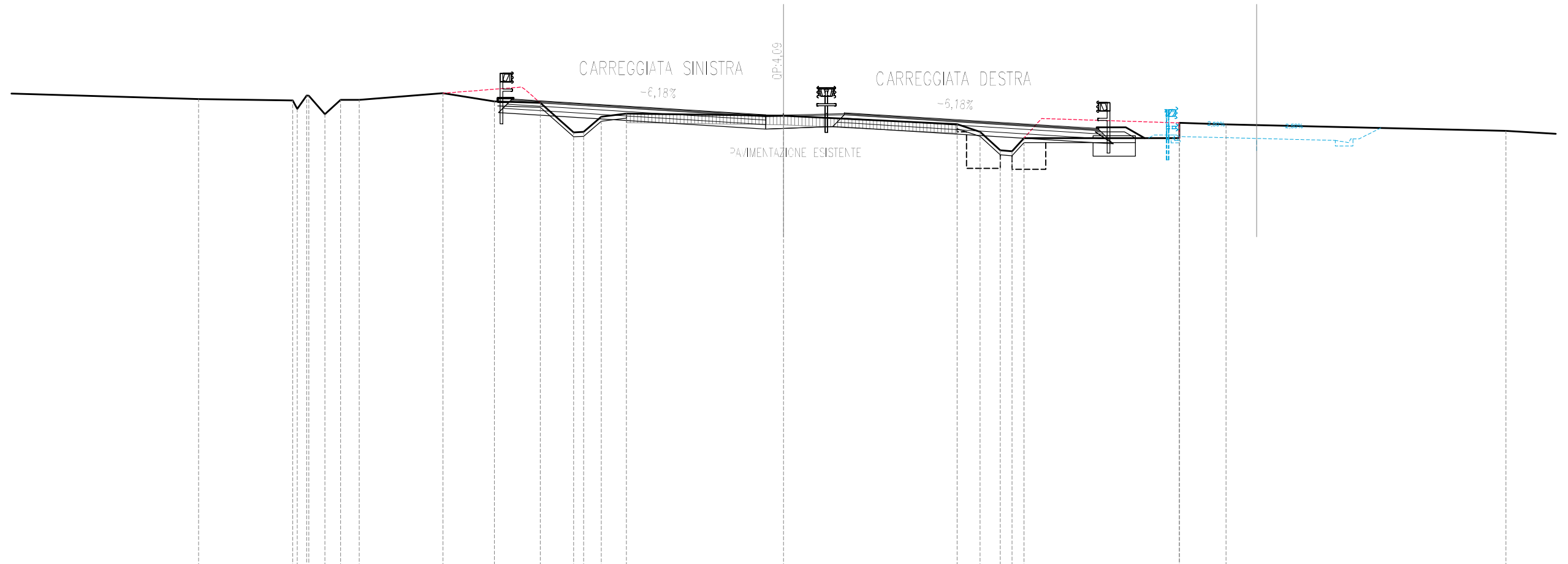
SCALA 1:200

Q.T.RIF. -16.000

QUOTE TERRENO	5.23		4.42	4.41	4.37	4.51	4.49		5.18		4.09	4.07		3.71	3.46	2.88	2.76	2.72	2.99		2.99	3.46		
DIST.PARZIALI TERRENO		11.40		2.15	1.87		5.44	1.84	0.59	0.76	1.03	4.20	0.51	9.36	1.20	0.71				5.40				16.67
QUOTE PROGETTO							4.71	4.52		4.29		4.06	4.01	4.06	4.06	4.10	4.06		3.83	3.59	3.41	3.05	2.97	2.88
DIST.PARZIALI PROGETTO							3.00	3.75	3.75	0.70	2.70	0.80	0.70	3.75	3.75	3.00	3.60	3.50	3.50	3.50				

SEZIONE N. : 1152
 QT. PROGETTO : 4.09
 DIST.PROG. : 19+620.00
 DIST.PREC. : 20.00
 DIST.SUCC. : 20.00

SEZIONE N. : 132
 QT. PROGETTO : 2.99
 DIST.PROG. : 2+055.19



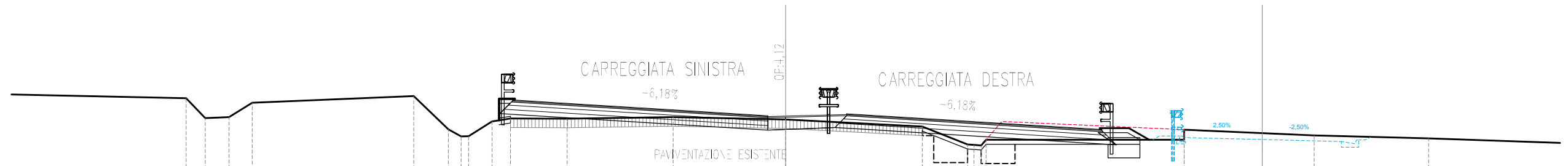
SCALA 1:200

QT.RIF. -16.000

QUOTE TERRENO	4.74	4.68	4.31	4.89	4.07	4.71	5.00	4.64	4.57	3.26	3.28	3.96	4.10	4.00	3.63	3.28	2.47	2.42	3.01	3.01	3.68	3.62	3.33		
DIST.PARZIALI TERRENO	4.19	0.71	0.69	0.83	3.72	2.28	2.04	1.48	0.79	1.12	6.98	7.71	1.01	0.90	0.57	0.53	6.90	2.08	12.43	3.45					
QUOTE PROGETTO							4.74		4.55		4.32		4.09	4.04	4.09	4.13	4.09		3.86		3.62	3.44	3.08	2.99	2.90
DIST.PARZIALI PROGETTO							3.00		3.75		3.75	0.70	2.70	0.80	0.70	3.75	3.75	3.00	3.61	3.50	3.50	3.50			

SEZIONE N. : 1153
 QT. PROGETTO : 4.12
 DIST.PROG. : 19+640.00
 DIST.PREC. : 20.00
 DIST.SUCC. : 20.00

SEZIONE N. : 133
 QT. PROGETTO : 3.02
 DIST.PROG. : 2+074.59



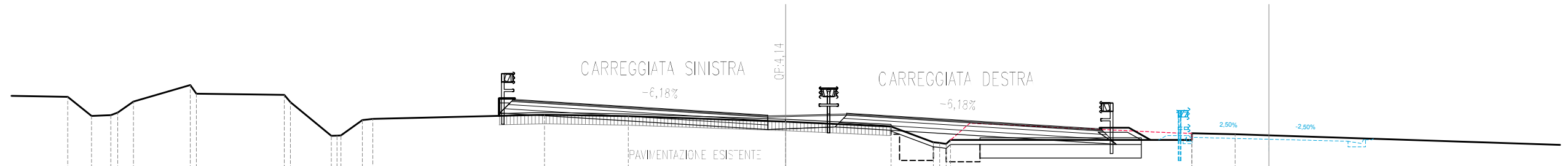
SCALA 1:200

QT.RIF. -16.000

QUOTE TERRENO		4.84	3.97	4.01	4.64		4.94	3.46	3.15	3.82	3.95	3.94		4.01		3.90		3.59	2.80	2.78	3.00		3.00	3.45		3.20		3.07					
DIST.PARZIALI TERRENO		0.84	1.06	1.03		7.15		1.53	0.56	1.04	0.81	2.51		4.70		4.98		6.05	2.00				8.77		5.76		5.07						
QUOTE PROGETTO										4.76		4.58		4.35		4.12	4.07	4.12	4.11	4.16	4.12		3.88		3.65		3.47		3.10		3.02		2.93
DIST.PARZIALI PROGETTO											3.00		3.75		3.75	0.70	2.70	0.80	0.70		3.75		3.75		3.00		3.71		3.50		3.50		

SEZIONE N. : 1154
 QT. PROGETTO : 4.14
 DIST.PROG. : 19+660.00
 DIST.PREC. : 20.00
 DIST.SUCC. : 20.00

SEZIONE N. : 134
 QT. PROGETTO : 3.03
 DIST.PROG. : 2+093.94



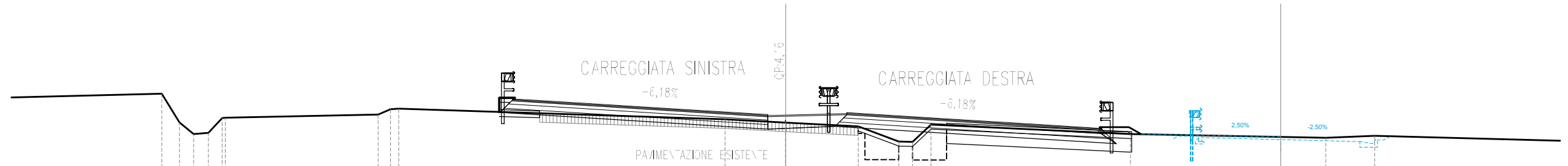
SCALA 1:200

QT.RIF. -16.000

QUOTE TERRENO	4.90	4.06	4.10	4.21	4.70	5.43	5.05	4.99	4.67	3.18	3.19	3.20	3.68	3.93	4.12	4.05	3.81	3.59	2.89	2.86	2.99	2.99	3.29	3.25
DIST.PARZIALI TERRENO	1.06	0.85	0.70	2.52	3.89	1.82	0.95	7.60	3.72	6.97	4.66	1.88	10.69	1.92	29.32									
QUOTE PROGETTO								4.79	4.60	4.37	4.14	4.10	4.14	4.14	4.18	4.14	3.91	3.68	3.49	3.12	3.03	2.94		
DIST.PARZIALI PROGETTO								3.00	3.75	3.75	0.70	2.70	0.80	0.70	3.75	3.75	3.00	4.00	3.50	3.50	3.50	3.50	2.94	

SEZIONE N. : 1155
 QT. PROGETTO : 4.16
 DIST.PROG. : 19+680.00
 DIST.PREC. : 20.00
 DIST.SUCC. : 20.00

SEZIONE N. : 135
 QT. PROGETTO : 3.01
 DIST.PROG. : 2+113.28



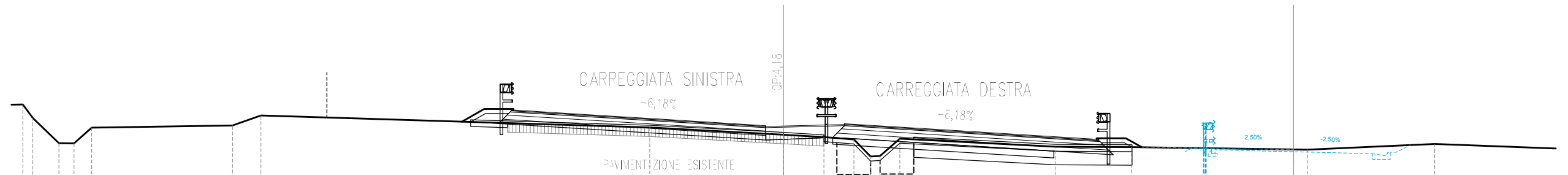
SCALA 1:200

QT.RIF. -16.000

QUOTE TERRENO	4.44 4.88	5.04	3.77	3.26	3.31	3.97	3.98	4.12	4.35	4.38	3.91	3.77	3.60	2.93	2.91	3.67	3.26	3.09	3.18			
DIST.PARZIALI TERRENO	6.67	0.79	0.62	0.66	0.60	6.77	0.55	14.46	2.69	3.21	1.80	0.61	0.82	8.83	8.66	2.17	11.21					
QUOTE PROGETTO								4.81	4.63	4.40	4.16	4.12	4.16	4.16	4.21	4.16	3.93	3.70	3.51	3.10	3.01	2.93
DIST.PARZIALI PROGETTO								3.00	3.75	3.75	0.70	2.70	0.80	0.70	3.75	3.75	3.00	4.53	3.50	3.50	3.50	

SEZIONE N. : 1156
 QT. PROGETTO : 4.18
 DIST.PROG. : 19+700.00
 DIST.PREC. : 20.00
 DIST.SUCC. : 20.00

SEZIONE N. : 136
 QT. PROGETTO : 2.98
 DIST.PROG. : 2+132.64

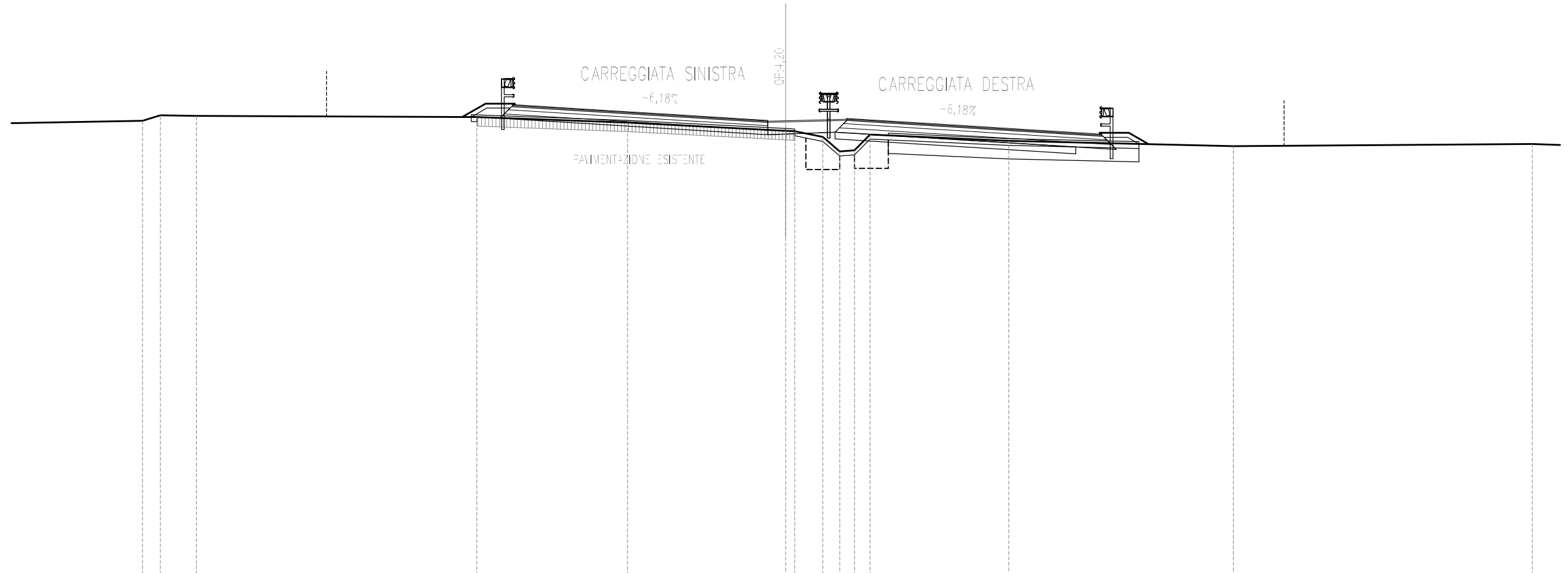


SCALA 1:200

QT.RIF. -16.000

QUOTE TERRENO	5.08	4.48	3.36	3.35	4.05		4.15	4.59		4.06	3.74	3.63	3.53	2.77	2.79	3.57		3.21	3.19		3.08		3.33	
DIST.PARZIALI TERRENO		1.16	0.68	0.78		6.26		1.26		17.27		5.94	1.79	1.33	0.74	0.88		6.93		3.36		7.82		5.65
QUOTE PROGETTO										4.83	4.65	4.42	4.18	4.14	4.18	4.23	4.18	3.95	3.72	3.53		3.07	2.98	2.90
DIST.PARZIALI PROGETTO										3.00	3.75	3.75	0.70	2.70	0.80	0.70	3.75	3.75	3.00	5.26	3.50	3.50		

SEZIONE N. : 1158
 QT. PROGETTO : 4.20
 DIST.PROG. : 19+720.55
 DIST.PREC. : 0.55
 DIST.SUCC. : 19.49



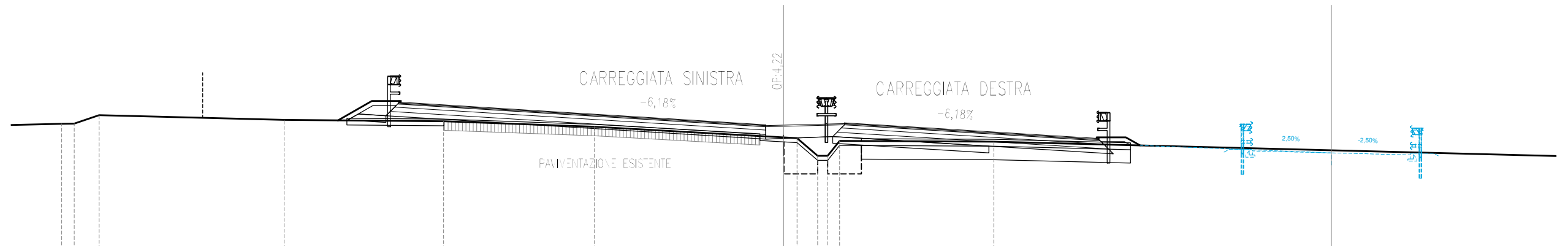
SCALA 1:200

QT.RIF. -16.000

QUOTE TERRENO		4.14	4.38	4.36		4.30		4.06		3.70	3.68	3.42	2.78	2.83	3.53		3.25		3.02		3.11	
DIST.PARZIALI TERRENO	7.03	0.79	1.60		12.43		6.67		7.01		1.25	0.75	0.55	0.69		6.14		9.95		13.24		
QUOTE PROGETTO							4.85	4.67	4.43	4.20	4.16	4.20	4.20	4.25	4.20		3.97		3.74		3.55	
DIST.PARZIALI PROGETTO							3.00	3.75	3.75	0.70	2.70	0.80	0.70		3.75		3.75		3.00			

SEZIONE N. : 1159
 QT. PROGETTO : 4.22
 DIST.PROG. : 19+740.04
 DIST.PREC. : 19.49
 DIST.SUCC. : 19.96

SEZIONE N. : 137
 QT. PROGETTO : 2.93
 DIST.PROG. : 2+171.53



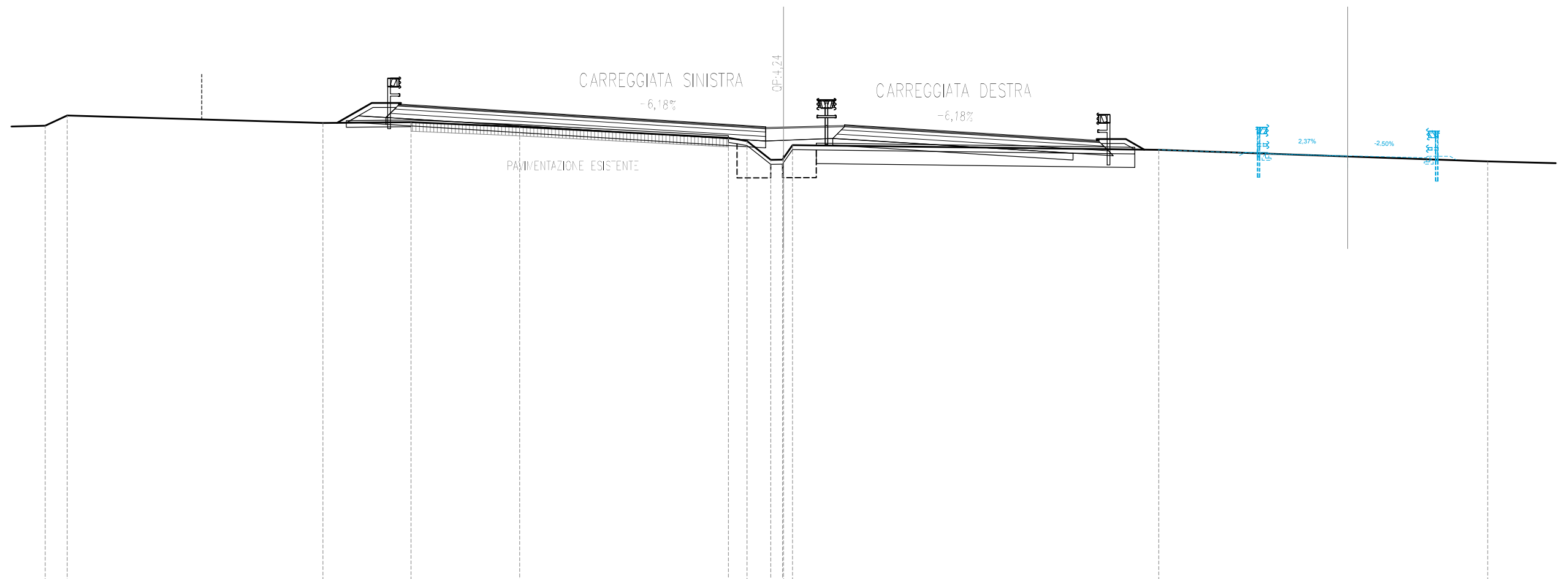
SCALA 1:200

QT.RIF. -16.000

QUOTE TERRENO	4.22	4.23	4.61	4.39	4.33	4.09	3.61	3.58	2.80	3.46	3.43						
DIST.PARZIALI TERRENO	0.56	1.10	8.22	7.09	6.70	8.40	0.60	0.91	0.53	6.85	32.74						
QUOTE PROGETTO				5.18	4.68	4.45	4.22	4.18	4.22	4.26	4.22	3.99	3.76	3.57	3.01	2.93	2.84
DIST.PARZIALI PROGETTO				8.00	3.75	3.75	0.70	2.70	0.80	0.70	3.75	3.75	3.00	6.93	3.50	3.50	

SEZIONE N. : 1160
 QT. PROGETTO : 4.24
 DIST.PROG. : 19+760.00
 DIST.PREC. : 19.96
 DIST.SUCC. : 9.57

SEZIONE N. : 138
 QT. PROGETTO : 2.90
 DIST.PROG. : 2+190.98



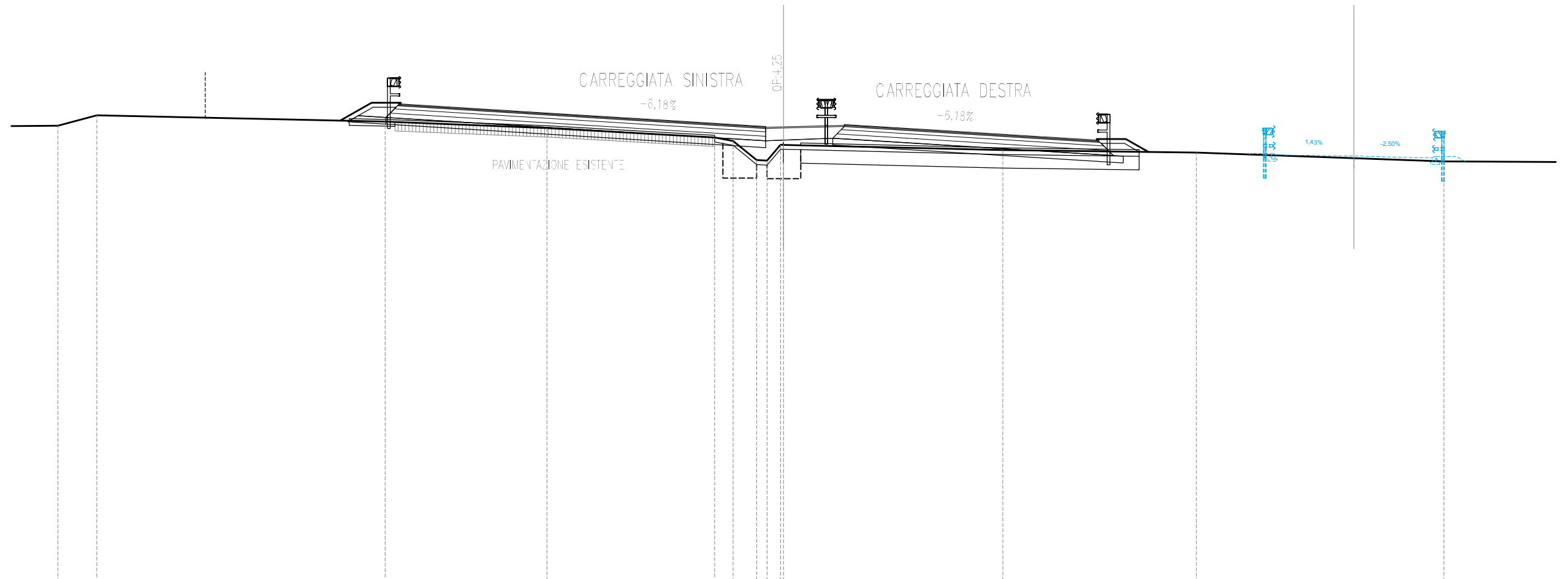
SCALA 1:200

QT.RIF. -16.000

QUOTE TERRENO	4.23	4.69	4.35	4.39	4.19	3.69	3.56	2.72	2.73	2.80	3.37	3.17	2.65				
DIST.PARZIALI TERRENO	0.98	11.36	3.91	4.83	9.27	0.82	1.06	0.52	0.80	0.70	16.26	14.62	5.56				
QUOTE PROGETTO			5.20	4.70	4.47	4.24	4.19	4.24	4.24	4.28	4.24	4.01	3.77	3.59	2.98	2.90	2.81
DIST.PARZIALI PROGETTO			8.00	3.75	3.75	0.70	2.70	0.80	0.70	3.75	3.75	3.00	7.65	3.50	3.50		

SEZIONE N. : 1161
 QT. PROGETTO : 4.25
 DIST.PROG. : 19+769.57
 DIST.PREC. : 9.57
 DIST.SUCC. : 1.33

SEZIONE N. : 139
 QT. PROGETTO : 2.89
 DIST.PROG. : 2+200.32

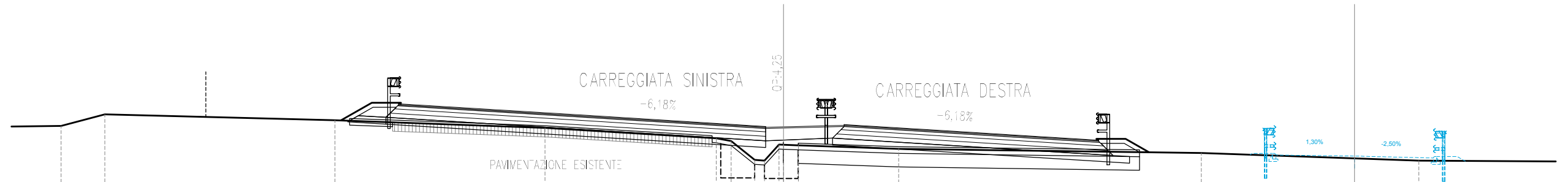


SCALA 1:200

QUOTE TERRENO	4.23	4.70	4.41	4.13	3.71	3.56	2.71	2.68	3.39	3.38	3.15	3.04	2.65				
DIST.PARZIALI TERRENO	1.73	12.81	7.19	7.45	0.82	1.04	0.50	9.74	8.60	11.00	10.67						
QUOTE PROGETTO			5.20	4.71	4.48	4.25	4.20	4.25	4.24	4.29	4.25	4.01	3.78	3.60	2.94	2.89	2.80
DIST.PARZIALI PROGETTO			8.00	3.75	3.75	0.70	2.70	0.80	0.70	3.75	3.75	3.00	7.93	3.50	3.50		

SEZIONE N. : 1162
 QT. PROGETTO : 4.25
 DIST.PROG. : 19+770.90
 DIST.PREC. : 1.33
 DIST.SUCC. : 9.10

SEZIONE N. : 140
 QT. PROGETTO : 2.89
 DIST.PROG. : 2+201.62



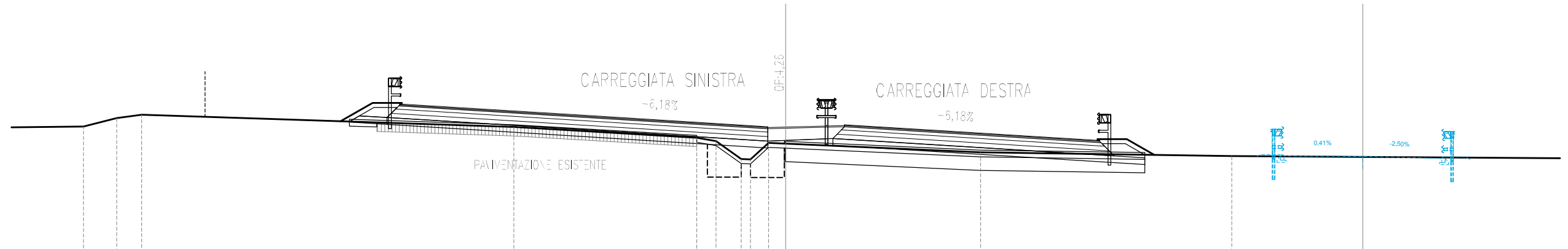
SCALA 1:200

QT.RIF. -16.000

QUOTE TERRENO	4.23	4.74	4.48	4.14	3.68	3.56	2.72	3.40	3.39	3.36	3.21	3.02	2.68				
DIST.PARZIALI TERRENO	1.95	10.22	9.33	7.61	0.66	1.04	0.55	0.66	4.45	13.45	9.66	12.75					
QUOTE PROGETTO			5.21	4.71	4.48	4.25	4.20	4.25	4.25	4.29	4.25	4.02	3.78	3.60	2.93	2.89	2.80
DIST.PARZIALI PROGETTO			8.00	3.75	3.75	0.70	2.69	0.80	0.70	3.75	3.75	3.00	7.97	3.50	3.50		

SEZIONE N. : 1163
 QT. PROGETTO : 4.26
 DIST.PROG. : 19+780.00
 DIST.PREC. : 9.10
 DIST.SUCC. : 1.37

SEZIONE N. : 141
 QT. PROGETTO : 2.89
 DIST.PROG. : 2+210.53



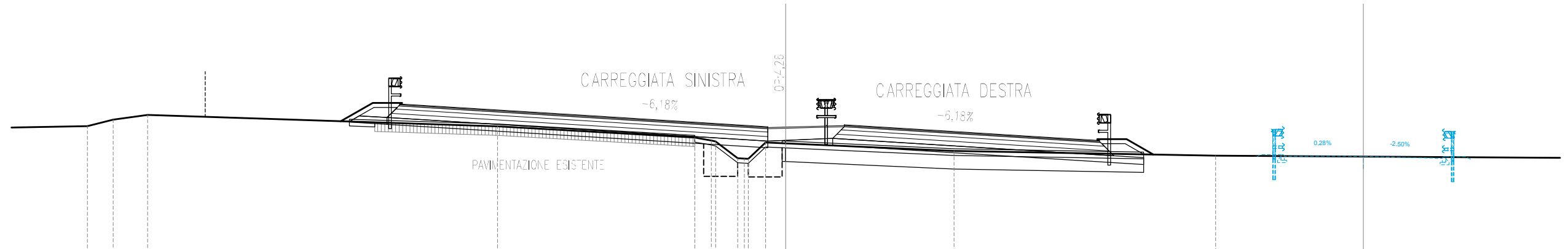
SCALA 1:200

QT.RIF. -16.000

QUOTE TERRENO	4.22	4.59	4.74		4.20		3.72	3.57	2.78	3.50	3.46		3.08		2.91			
DIST.PARZIALI TERRENO	1.47	1.11		16.49		8.10	0.85	1.12	0.80	0.76		8.63		11.13			26.21	
QUOTE PROGETTO					5.21	4.72	4.49		4.26	4.21	4.26	4.25	4.30	4.26		2.91	2.89	2.81
DIST.PARZIALI PROGETTO				8.00		3.75	3.75	0.70	2.60	0.80	0.70	3.75	3.75	3.00	8.26	3.50	3.50	

SEZIONE N. : 1164
 QT. PROGETTO : 4.26
 DIST.PROG. : 19+781.37
 DIST.PREC. : 1.37
 DIST.SUCC. : 15.29

SEZIONE N. : 142
 QT. PROGETTO : 2.90
 DIST.PROG. : 2+211.87



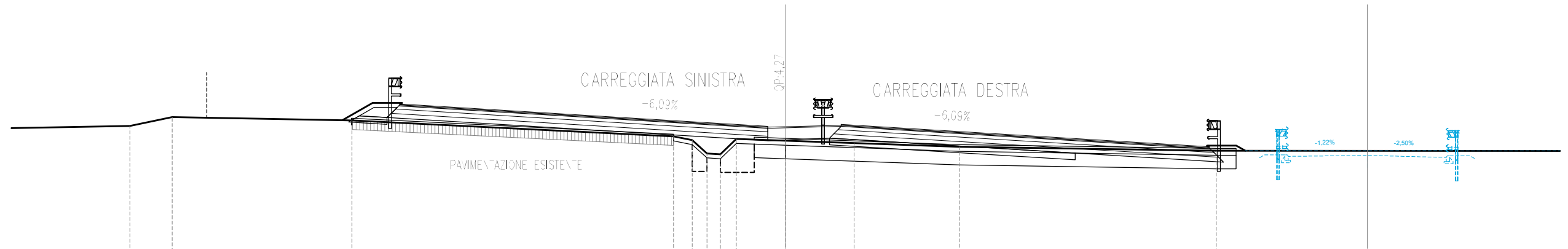
SCALA 1:200

QT.RIF. -16.000

QUOTE TERRENO	4.23	4.52	4.73	4.23	3.73	3.60	3.56	2.81	2.80	2.79	3.51	3.47	3.14	2.93			
DIST.PARZIALI TERRENO	1.14	1.53	15.50	8.74	0.73	0.97	0.77	0.89	7.45	11.59	26.22						
QUOTE PROGETTO			5.21	4.72	4.49	4.26	4.21	4.26	4.26	4.30	4.26	4.02	3.79	3.61	2.91	2.90	2.81
DIST.PARZIALI PROGETTO			8.00	3.75	3.75	0.70	2.59	0.80	0.70	3.75	3.75	3.00	8.29	3.50	3.50		

SEZIONE N. : 1165
 QT. PROGETTO : 4.27
 DIST.PROG. : 19+796.66
 DIST.PREC. : 15.29
 DIST.SUCC. : 9.69

SEZIONE N. : 143
 QT. PROGETTO : 2.94
 DIST.PROG. : 2+226.88



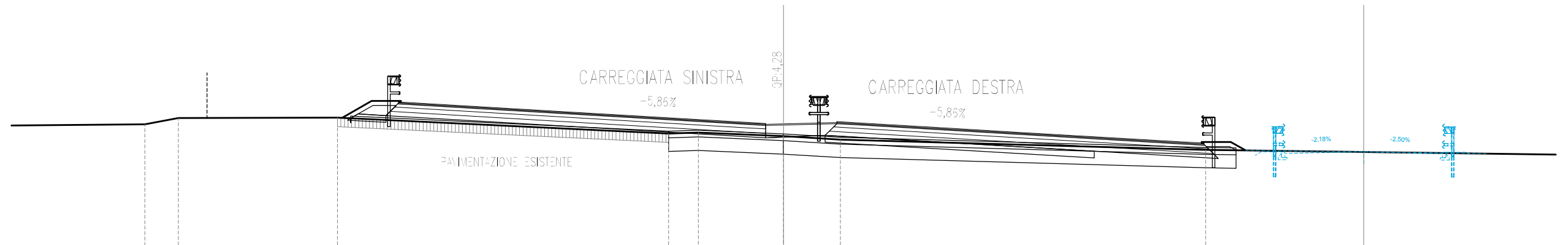
SCALA 1:200

QT.RIF. -16.000

QUOTE TERRENO		4.24	4.64	4.49		3.78	3.61	3.03	3.67	3.59	3.48	3.32		3.15					
DIST.PARZIALI TERRENO	7.14	1.87	7.97	14.25	0.83	0.65	0.59	0.71	2.19	3.02	4.67	11.38	15.52						
QUOTE PROGETTO				5.21	4.73	4.50			4.27	4.23	4.27	4.31	4.27	4.04	3.81	3.33	2.90	2.94	2.85
DIST.PARZIALI PROGETTO			8.00	3.75	3.75	0.70	2.45	0.80	0.70	3.75	3.75	8.00	3.61	3.50	3.50				

SEZIONE N. : 1166
 QT. PROGETTO : 4.28
 DIST.PROG. : 19+806.35
 DIST.PREC. : 9.69
 DIST.SUCC. : 0.81

SEZIONE N. : 144
 QT. PROGETTO : 2.98
 DIST.PROG. : 2+236.43



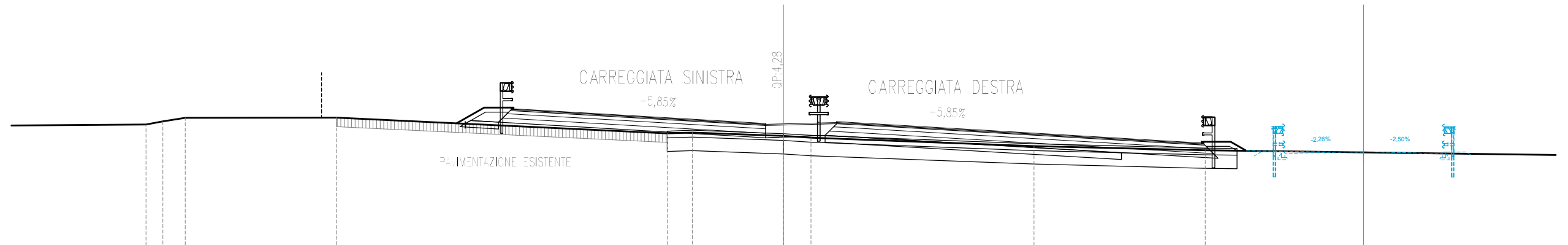
SCALA 1:200

QT.RIF. -16.000

QUOTE TERRENO	4.14	4.20	4.48	4.50	3.79	3.84	3.68	3.52	3.07								
DIST.PARZIALI TERRENO	6.26	1.49	7.06	14.71	1.33	3.78	2.53	16.22	31.25								
QUOTE PROGETTO				5.19	4.72	4.50	4.28	4.24	4.28	4.32	4.28	4.06	3.84	3.37	2.91	2.98	2.90
DIST.PARZIALI PROGETTO				8.00	3.75	3.75	0.70	2.36	0.80	0.70	3.75	3.75	8.00	3.70	3.50	3.50	

SEZIONE N. : 1167
 QT. PROGETTO : 4.28
 DIST.PROG. : 19+807.15
 DIST.PREC. : 0.81
 DIST.SUCC. : 12.85

SEZIONE N. : 145
 QT. PROGETTO : 2.99
 DIST.PROG. : 2+237.22



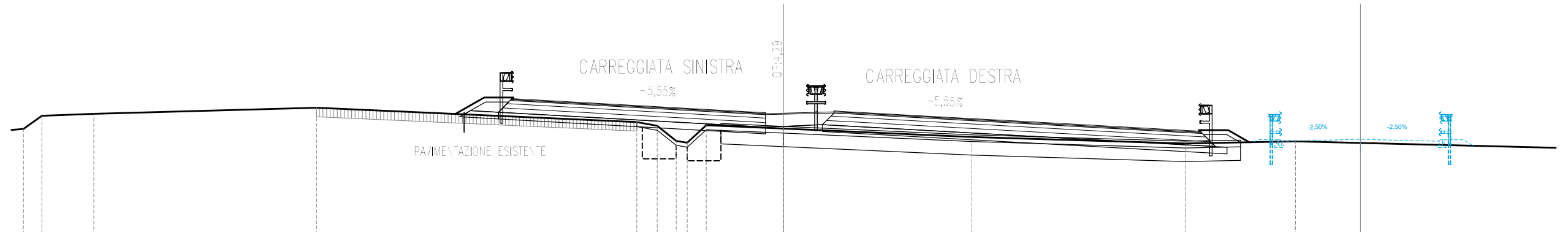
SCALA 1:200

QT.RIF. -16.000

QUOTE TERRENO	4.12 4.15	4.19 4.34 4.48	4.50	3.80 3.83	3.68 3.61	3.24	3.05							
DIST.PARZIALI TERRENO	6.17	0.75 0.99	6.71	14.70	1.11 4.06	1.22 9.90	7.61	31.27						
QUOTE PROGETTO			4.89 4.72	4.50	4.28 4.24	4.28 4.32 4.28	4.06	3.84	3.37 2.91 2.99 2.90					
DIST.PARZIALI PROGETTO			3.00	3.75	3.75	0.70 2.36	0.80 0.70	3.75	3.75	8.00	3.70	3.50	3.50	2.90

SEZIONE N. : 1168
 QT. PROGETTO : 4.29
 DIST.PROG. : 19+820.00
 DIST.PREC. : 12.85
 DIST.SUCC. : 7.25

SEZIONE N. : 146
 QT. PROGETTO : 3.07
 DIST.PROG. : 2+249.91



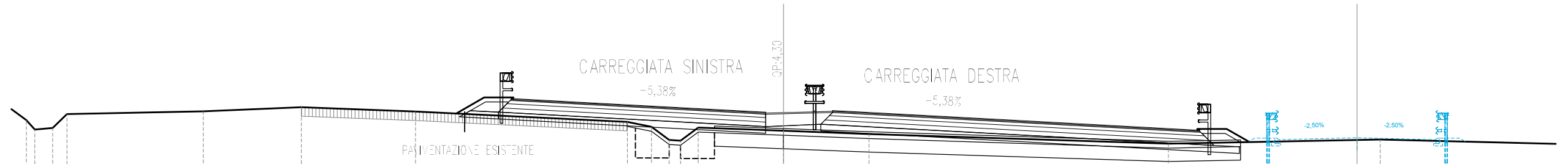
SCALA 1:200

QT.RIF. -16.000

QUOTE TERRENO	3.47	3.53	4.11	4.20	4.47	3.84	3.67	3.00	2.92	3.70	3.55	3.17	2.88	2.98					
DIST.PARZIALI TERRENO	0.71	0.82	2.31	9.89	14.23	0.91	0.84	0.49	0.85	3.43	8.36	9.48	4.90						
QUOTE PROGETTO					4.87	4.71	4.50	4.29	4.25	4.29	4.29	4.33	4.29	4.08	3.87	3.43	2.98	3.07	2.98
DIST.PARZIALI PROGETTO					3.00	3.75	3.75	0.70	2.24	0.80	0.70	3.75	3.75	8.00	3.68	3.50	3.50		

SEZIONE N. : 1169
 QT. PROGETTO : 4.30
 DIST.PROG. : 19+827.25
 DIST.PREC. : 7.25
 DIST.SUCC. : 12.75

SEZIONE N. : 147
 QT. PROGETTO : 3.12
 DIST.PROG. : 2+257.07



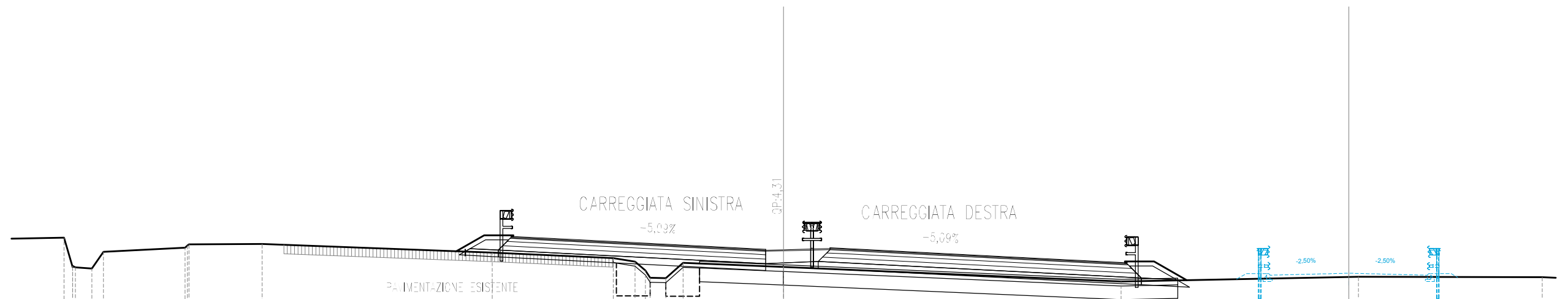
SCALA 1:200

QT.RIF. -16.000

QUOTE TERRENO	3.90	3.49	3.55	4.17	4.29	4.48	4.29	3.83	3.61	3.03	2.99	3.57	3.43	3.29	2.86	3.04				
DIST.PARZIALI TERRENO	0.79	0.64	6.05	4.36	5.07	9.42	1.07	0.78	0.51	0.78	3.80	3.80	13.29	9.41	14.08					
QUOTE PROGETTO						4.86	4.70	4.50	4.30	4.26	4.30	4.30	4.33	4.30	4.09	3.89	3.46	3.03	3.12	3.03
DIST.PARZIALI PROGETTO						3.00	3.75	3.75	0.70	2.17	0.80	0.70	3.75	3.75	8.00	3.60	3.50	3.50	3.50	3.03

SEZIONE N. : 1170
 QT. PROGETTO : 4.31
 DIST.PROG. : 19+840.00
 DIST.PREC. : 12.75
 DIST.SUCC. : 7.47

SEZIONE N. : 148
 QT. PROGETTO : 3.21
 DIST.PROG. : 2+269.68



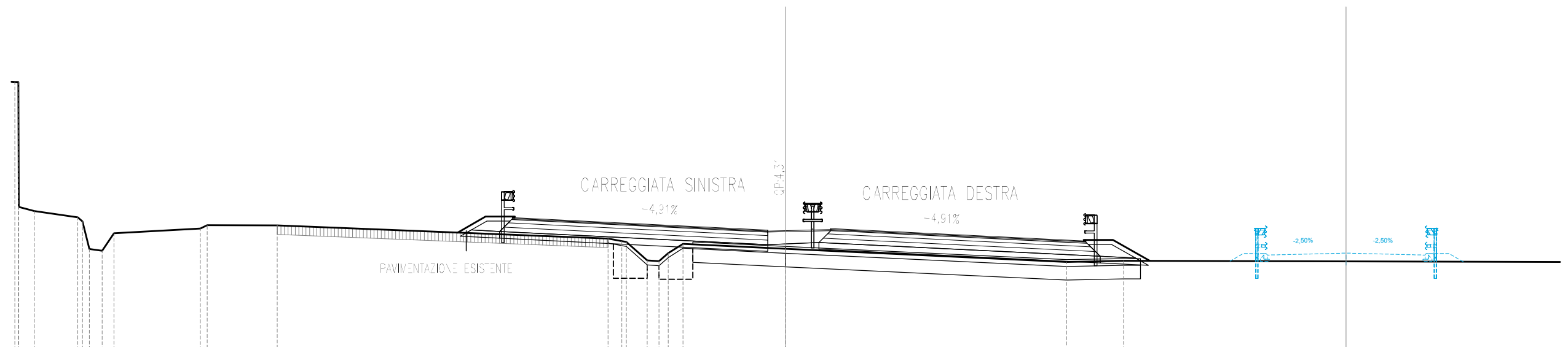
SCALA 1:200

QT.RIF. -13.000

QUOTE TERRENO	4.94 4.74	4.79 3.48 3.53 3.47 3.42 4.16	4.34 4.44 4.49	4.51	4.13	3.88 3.72 3.33 3.01 2.99 3.67	3.49	2.84	3.05	3.03								
DIST.PARZIALI TERRENO	2.83	0.73 0.52	3.62	3.25	10.22	5.38	4.46	14.99	10.54	8.16								
QUOTE PROGETTO					4.84	4.69	4.50	4.31 4.27	4.31 4.31 4.34 4.31	4.12	3.93	3.68	3.12	3.21	3.12			
DIST.PARZIALI PROGETTO					3.00	3.75	3.75	0.70	2.06	0.80 0.70	3.75	3.75	4.89	3.68	6.45	3.12	3.50	3.50

SEZIONE N. : 1171
 QT. PROGETTO : 4.31
 DIST.PROG. : 19+847.47
 DIST.PREC. : 7.47
 DIST.SUCC. : 12.53

SEZIONE N. : 149
 QT. PROGETTO : 3.26
 DIST.PROG. : 2+277.08



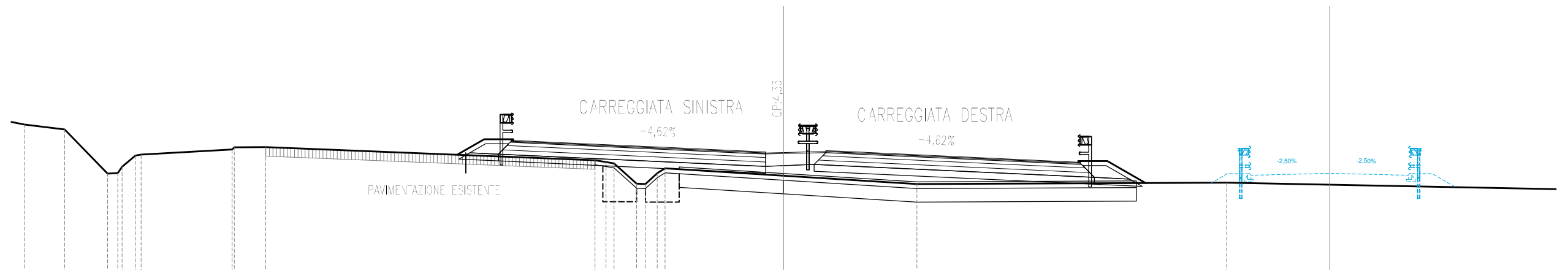
SCALA 1:200

QT.RIF. -13.000

QUOTE TERRENO	10.84	10.84	5.31	5.13	4.84	4.67	3.44	3.37	4.14	4.35	4.50	4.49	3.90	3.79	3.76	2.94	2.90	3.27	3.68	3.45	2.87	2.92
DIST.PARZIALI TERRENO	0.68	1.93	0.56	0.53	3.82	3.10	14.66	0.61	0.92	0.53	0.66	4.55	12.45	2.52	23.82							
QUOTE PROGETTO								4.83	4.68	4.50	4.31	4.28	4.31	4.31	4.35	4.31	4.13	3.95	3.80	3.17	3.26	3.17
DIST.PARZIALI PROGETTO								3.00	3.75	3.75	0.70	1.99	0.80	0.70	3.75	3.75	3.00	8.13	3.50	3.50	3.17	

SEZIONE N. : 1172
 QT. PROGETTO : 4.33
 DIST.PROG. : 19+860.00
 DIST.PREC. : 12.53
 DIST.SUCC. : 20.00

SEZIONE N. : 150
 QT. PROGETTO : 3.35
 DIST.PROG. : 2+289.50



SCALA 1:200

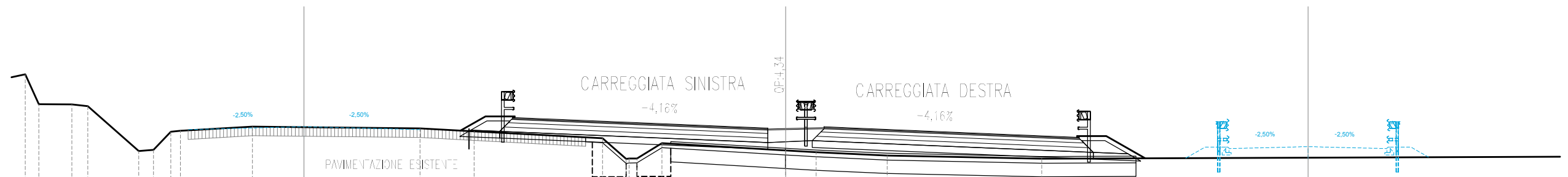
QT.RIF. -15.000

QUOTE TERRENO	7.70	5.97	5.29	3.34	3.36	3.64	4.18	4.41	4.50	4.51	3.93	3.85	3.79	2.89	2.87	3.35	3.57	3.24	2.87	2.94		
DIST.PARZIALI TERRENO	0.74	1.79	1.91	0.59	4.04	1.40	14.63	0.48	1.00	0.52	5.26	5.92	13.75	16.68								
QUOTE PROGETTO								4.81	4.67	4.50	4.33	4.29	4.33	4.32	4.36	4.33	4.15	3.98	3.84	3.26	3.35	3.26
DIST.PARZIALI PROGETTO								3.00	3.75	3.75	0.70	1.88	0.80	0.70	3.75	3.75	3.00	7.68	3.50	3.50	3.26	

SEZIONE N. : 1
 QT. PROGETTO : 4.37
 DIST.PROG. : 0+004.33

SEZIONE N. : 1173
 QT. PROGETTO : 4.34
 DIST.PROG. : 19+880.00
 DIST.PREC. : 20.00
 DIST.SUCC. : 20.00

SEZIONE N. : 151
 QT. PROGETTO : 3.49
 DIST.PROG. : 2+309.34



SCALA 1:200

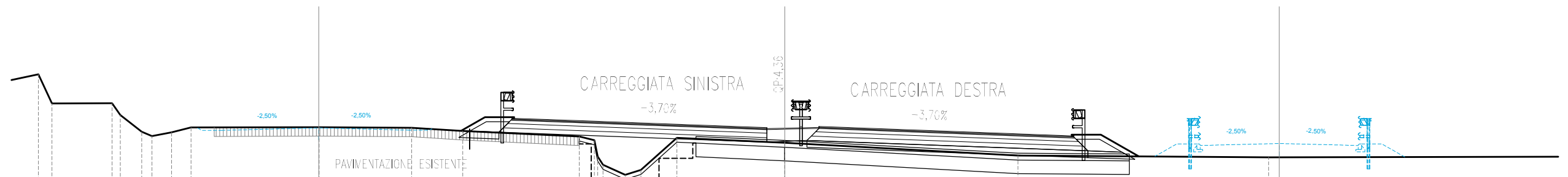
QT.RIF. -16.000

QUOTE TERRENO	6.69	5.37	5.36	5.28	3.30	3.35	4.15	4.19	4.37	4.29	4.17	3.86	2.95	2.95	2.97	3.64	3.32	3.24	3.10	2.95				
DIST.PARZIALI TERRENO	0.60	1.47	0.71	2.25	0.66	0.77	4.15	4.19	3.18	7.43	2.39	5.69	1.05	1.11	5.48	1.34	3.14	6.85	23.64					
QUOTE PROGETTO					4.24	4.24	4.37	4.37	4.24	4.78	4.65	4.50	4.34	4.31	4.34	4.34	4.37	4.34	4.19	4.03	3.90	3.40	3.49	3.40
DIST.PARZIALI PROGETTO					5.10	5.14	4.20	3.00	3.75	3.75	0.70	1.70	0.80	0.70	3.75	3.75	3.00	6.74	3.50	3.50	3.50	3.40		

SEZIONE N. : 2
 QT. PROGETTO : 4.32
 DIST.PROG. : 0+024.47

SEZIONE N. : 1174
 QT. PROGETTO : 4.36
 DIST.PROG. : 19+900.00
 DIST.PREC. : 20.00
 DIST.SUCC. : 20.00

SEZIONE N. : 152
 QT. PROGETTO : 3.63
 DIST.PROG. : 2+329.04



SCALA 1:200

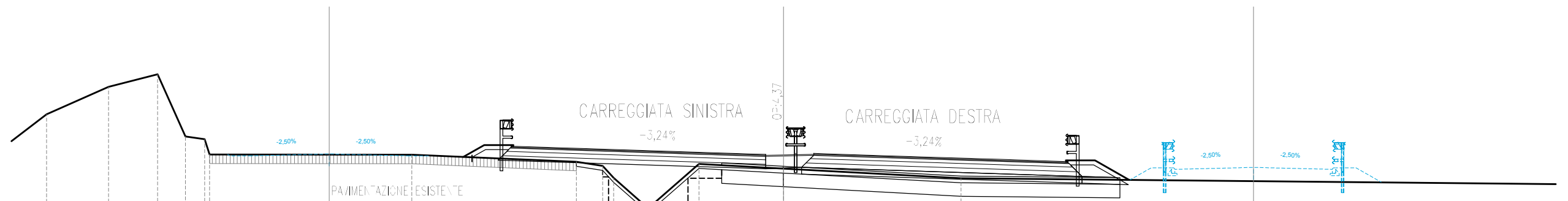
QT.RIF. -16.000

QUOTE TERRENO	6.69	5.40	5.41	4.89	4.15	3.95	4.12	4.34		4.35	4.33	4.18	3.93	3.78	3.05	2.69	2.24	2.46	3.88	3.66		3.10		3.02		
DIST.PARZIALI TERRENO	0.60	2.67	0.95	0.87	0.86	5.68	4.11	2.27	5.16	0.68	0.98	0.70	1.59	4.79	10.34								11.12		15.92	
QUOTE PROGETTO						4.21	4.32	4.22	4.74	4.63	4.49		4.36	4.33	4.36	4.35	4.38	4.36		4.22	4.08	3.97		3.54	3.63	3.54
DIST.PARZIALI PROGETTO						4.29	4.01	4.66	3.00	3.75	3.75	0.70	1.51	0.80	0.70	3.75	3.75	3.00	5.71	3.50	3.50	3.50				

SEZIONE N. : 3
 QT. PROGETTO : 4.36
 DIST.PROG. : 0+044.58

SEZIONE N. : 1175
 QT. PROGETTO : 4.37
 DIST.PROG. : 19+920.00
 DIST.PREC. : 20.00
 DIST.SUCC. : 20.00

SEZIONE N. : 153
 QT. PROGETTO : 3.77
 DIST.PROG. : 2+348.77



SCALA 1:200

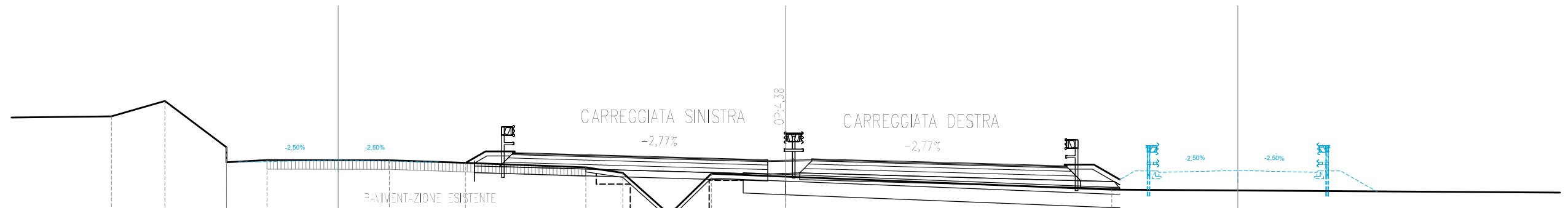
QT.RIF. -15.000

QUOTE TERRENO	6.13	7.34	7.90	5.14	5.02	4.34	4.33	4.01	3.84	3.30	2.18	2.18	3.92	3.71	3.28										
DIST.PARZIALI TERRENO	1.82	2.75	2.18	1.24	0.85		8.98	7.31	1.17	0.49	1.28	0.33	1.99	3.76	7.88				33.61						
QUOTE PROGETTO							4.28	4.36	4.28	4.71	4.61	4.49		4.37	4.34	4.37	4.37	4.39	4.37	4.25	4.12	4.03	3.68	3.77	3.68
DIST.PARZIALI PROGETTO							3.50	3.50	4.68	3.00	3.75	3.75		0.70	1.33	0.80	0.70		3.75	3.75	3.00	4.84	3.50	3.50	3.68

SEZIONE N. : 4
 QT. PROGETTO : 4.35
 DIST.PROG. : 0+064.66

SEZIONE N. : 1176
 QT. PROGETTO : 4.38
 DIST.PROG. : 19+940.00
 DIST.PREC. : 20.00
 DIST.SUCC. : 20.00

SEZIONE N. : 154
 QT. PROGETTO : 3.88
 DIST.PROG. : 2+368.54



SCALA 1:200

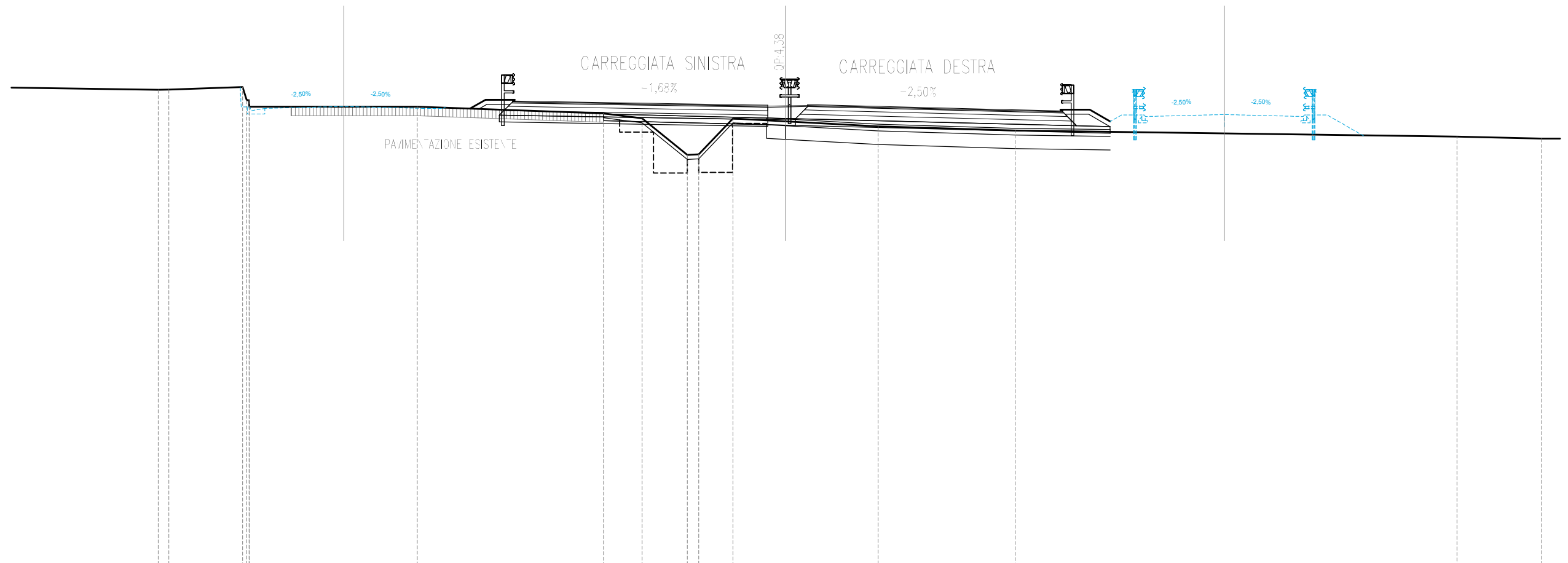
QT.RIF. -15.000

QUOTE TERRENO	6.27	6.95	4.90	4.24	4.33	4.33	4.21	4.02	3.77	2.14	2.14	2.19	3.73	3.60	3.03					
DIST.PARZIALI TERRENO	2.37	2.72	1.80	5.41	3.38	5.33	1.64	1.83	1.59	3.30	14.44	21.79								
QUOTE PROGETTO			4.26	4.35	4.26	4.67	4.58	4.48	4.38	4.36	4.38	4.38	4.40	4.38	4.27	4.17	4.09	3.79	3.88	3.79
DIST.PARZIALI PROGETTO			3.50	3.50	4.33	3.00	3.75	3.75	0.70	1.15	0.80	0.70	3.75	3.75	3.00	4.18	3.50	3.50		

SEZIONE N. : 5
 QT. PROGETTO : 4.32
 DIST.PROG. : 0+084.71

SEZIONE N. : 1177
 QT. PROGETTO : 4.38
 DIST.PROG. : 19+960.00
 DIST.PREC. : 20.00
 DIST.SUCC. : 18.73

SEZIONE N. : 155
 QT. PROGETTO : 3.96
 DIST.PROG. : 2+388.34



SCALA 1:200

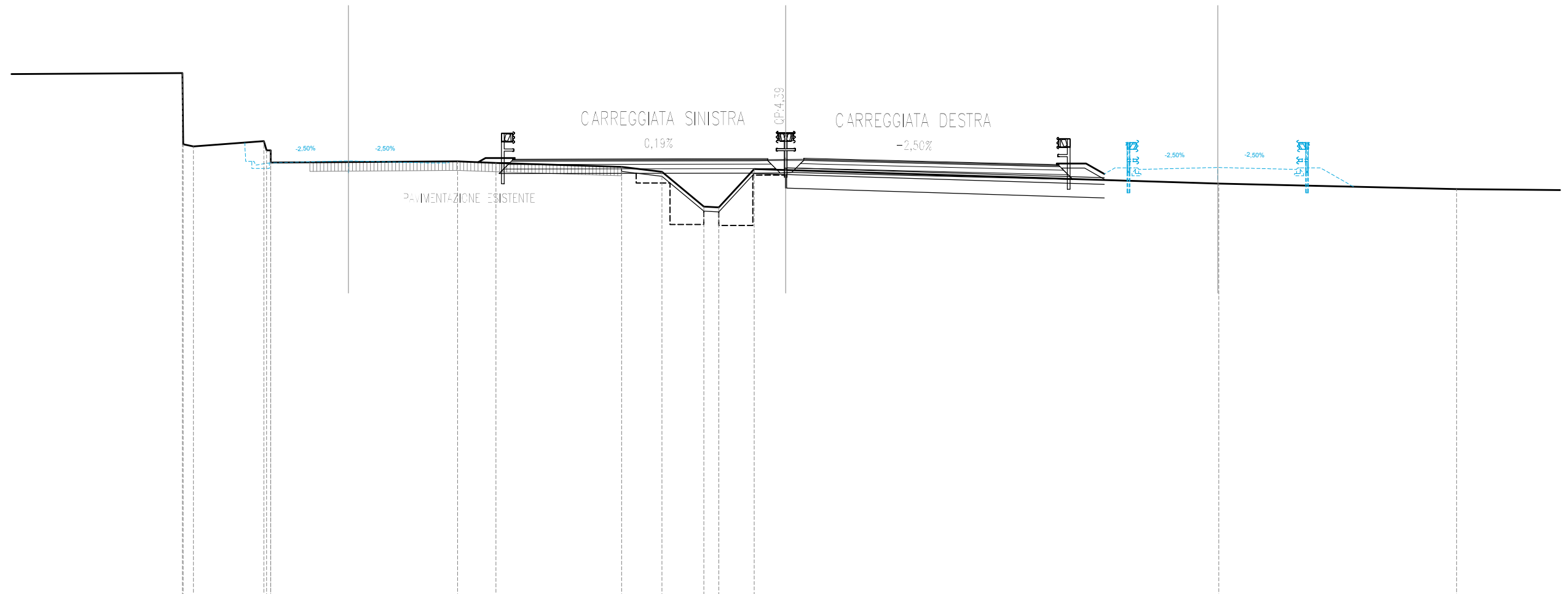
QT.RIF. -16.000

QUOTE TERRENO		5.06	5.06	5.18	4.60	4.31	4.31	4.01	3.79	2.17	2.20	3.79	3.66	3.43	3.25		2.98	2.90		
DIST.PARZIALI TERRENO		3.26		7.44		8.25	1.70	2.01	0.50	1.52	2.34	4.09	6.08	19.56		3.75				
QUOTE PROGETTO			4.23	4.32	4.23	4.56	4.51	4.45	4.38	4.37	4.38	4.38	4.40	4.38	4.29	4.20	4.12	3.87	3.96	3.87
DIST.PARZIALI PROGETTO			3.50	3.50	4.07	3.00	3.75	3.75	0.70	0.97	0.80	0.70	3.75	3.75	3.00	3.76	3.50	3.50		

SEZIONE N. : 6
 QT. PROGETTO : 4.29
 DIST.PROG. : 0+103.45

SEZIONE N. : 1178
 QT. PROGETTO : 4.39
 DIST.PROG. : 19+978.73
 DIST.PREC. : 18.73
 DIST.SUCC. : 21.27

SEZIONE N. : 156
 QT. PROGETTO : 4.00
 DIST.PROG. : 2+406.90



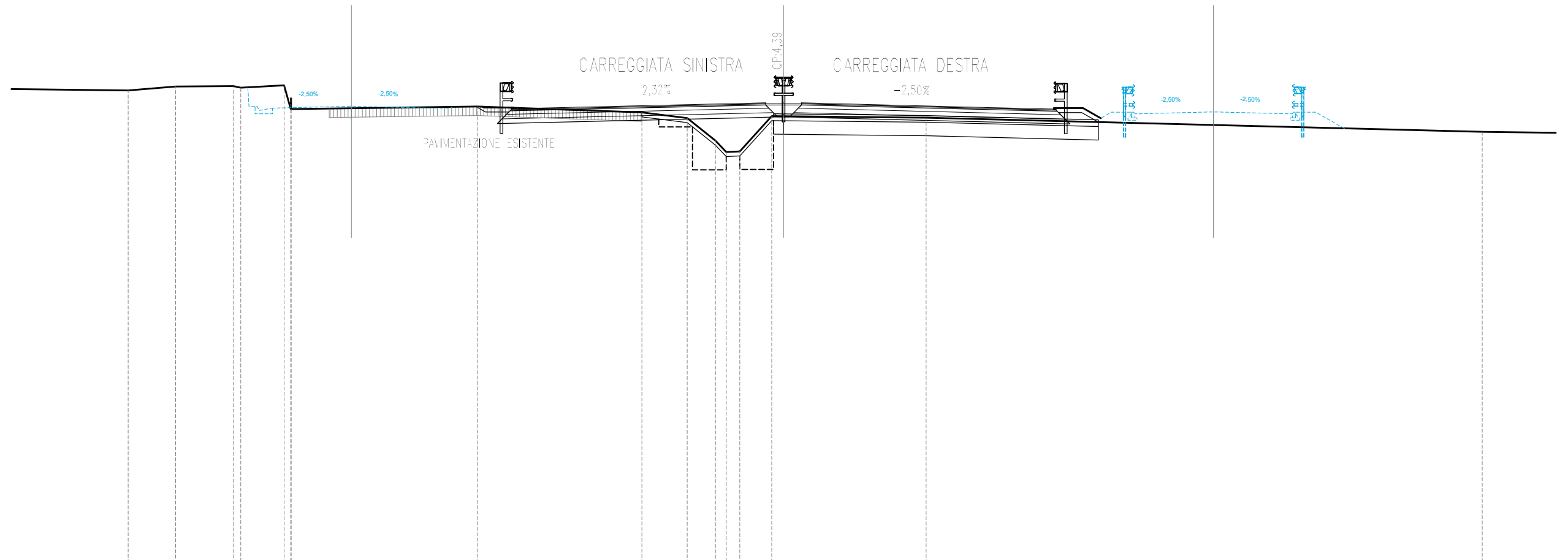
SCALA 1:200

QUOTE TERRENO	8.18	5.02	4.93	5.16	4.76	4.21	4.27	4.20	4.03	3.80	2.27	2.23	3.92	3.88	3.29	3.04					
DIST.PARZIALI TERRENO		3.13		8.27		1.70	5.57	1.79	1.86	0.56	1.56	1.40	19.18		10.53						
QUOTE PROGETTO		4.20		4.29		4.20	4.37	4.37	4.38	4.39	4.39	4.39	4.39	4.40	4.39	4.29	4.20	4.12	3.91	4.00	3.91
DIST.PARZIALI PROGETTO			3.50	3.50		3.87	3.00	3.75	3.75	0.70	0.80	0.80	0.70	3.75	3.75	3.00	3.64	3.50	3.50		

SEZIONE N. : 7
 QT. PROGETTO : 4.26
 DIST.PROG. : 0+124.73

SEZIONE N. : 1179
 QT. PROGETTO : 4.39
 DIST.PROG. : 20+000.00
 DIST.PREC. : 21.27
 DIST.SUCC. : 20.00

SEZIONE N. : 157
 QT. PROGETTO : 4.00
 DIST.PROG. : 2+428.10



SCALA 1:200

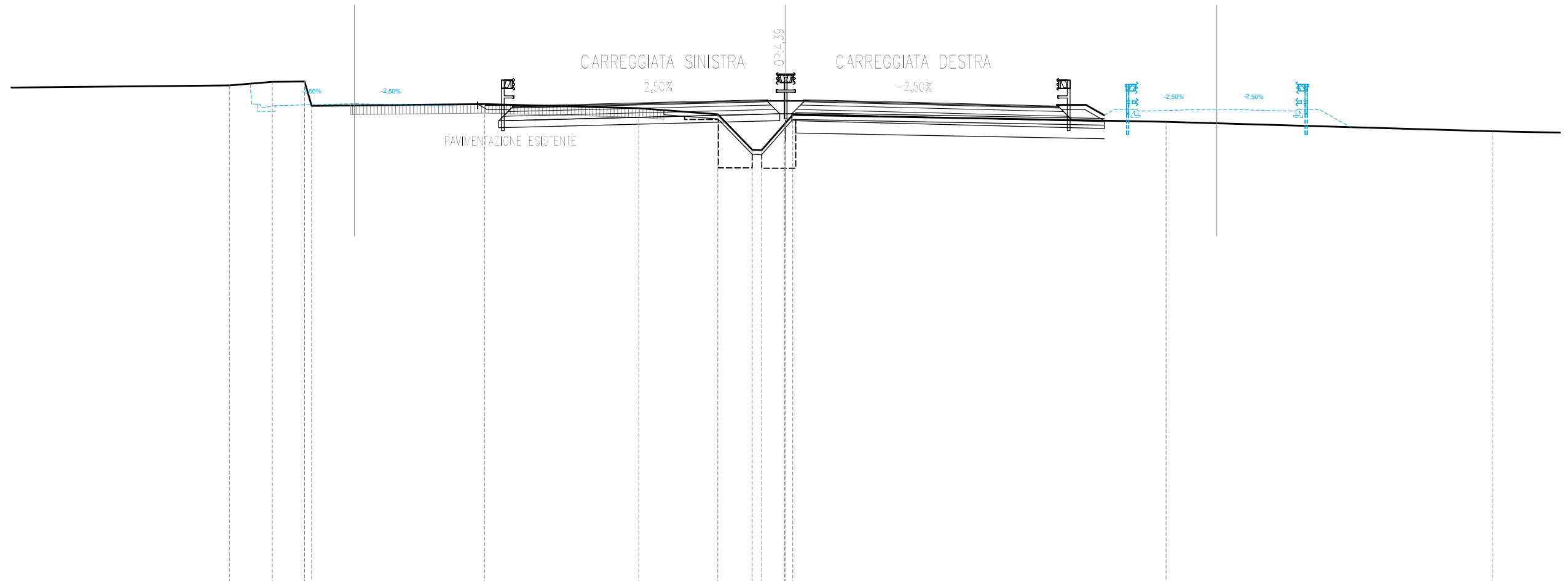
QT.RIF. -16.000

QUOTE TERRENO	4.96	5.13	5.15	5.08	5.19	4.12	4.61	4.13	4.24	3.98	3.73	2.73	2.22	0.49	0.60	1.42	3.82	3.81	3.75	3.12	
DIST.PARZIALI TERRENO	2.11	2.57	1.93	8.28	7.31	2.01	1.25	0.49	0.60	1.42	0.53	6.33	24.70								
QUOTE PROGETTO			4.17	4.26	4.17	4.15	4.22	4.30	4.39	4.41	4.39	4.39	4.39	4.41	4.39	4.30	4.20	4.13	3.92	4.00	3.92
DIST.PARZIALI PROGETTO			3.50	3.50	3.70	3.00	3.75	3.75	0.70	0.80	0.80	0.70	3.75	3.75	3.00	3.60	3.50	3.50			

SEZIONE N. : 8
 QT. PROGETTO : 4.23
 DIST.PROG. : 0+144.69

SEZIONE N. : 1180
 QT. PROGETTO : 4.39
 DIST.PROG. : 20+020.00
 DIST.PREC. : 20.00
 DIST.SUCC. : 20.00

SEZIONE N. : 158
 QT. PROGETTO : 3.99
 DIST.PROG. : 2+448.10



SCALA 1:200

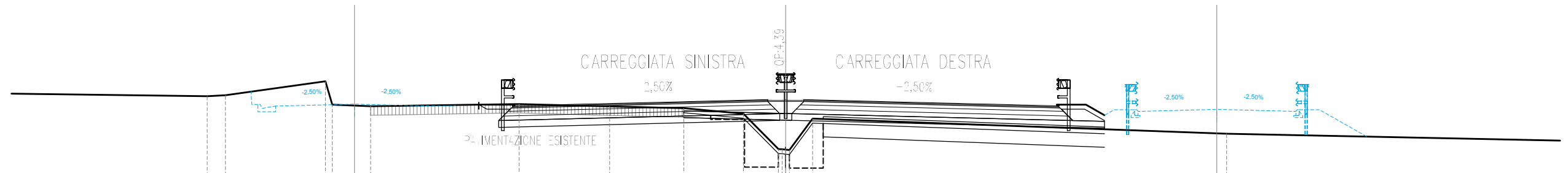
QT.RIF. -17.000

QUOTE TERRENO		5.04	5.19	5.21	4.13		4.21		4.02	3.76	2.19	2.17	3.32	3.33	3.73		3.42		3.01			
DIST.PARZIALI TERRENO	11.95	1.90	1.43		7.66		6.84		3.49	1.53	1.01		16.54		14.45							
QUOTE PROGETTO		4.14		4.23	4.14		4.13		4.20	4.30	4.39	4.41	4.39	4.39	4.41	4.39	3.90	3.99	3.90			
DIST.PARZIALI PROGETTO			3.50		3.50		3.61		3.00	3.75	3.75	0.70	0.80	0.80	0.70	3.75	3.75	3.00	3.60	3.50	3.50	3.90

SEZIONE N. : 9
 QT. PROGETTO : 4.20
 DIST.PROG. : 0+164.67

SEZIONE N. : 1181
 QT. PROGETTO : 4.39
 DIST.PROG. : 20+040.00
 DIST.PREC. : 20.00
 DIST.SUCC. : 20.00

SEZIONE N. : 159
 QT. PROGETTO : 3.97
 DIST.PROG. : 2+468.10



SCALA 1:200

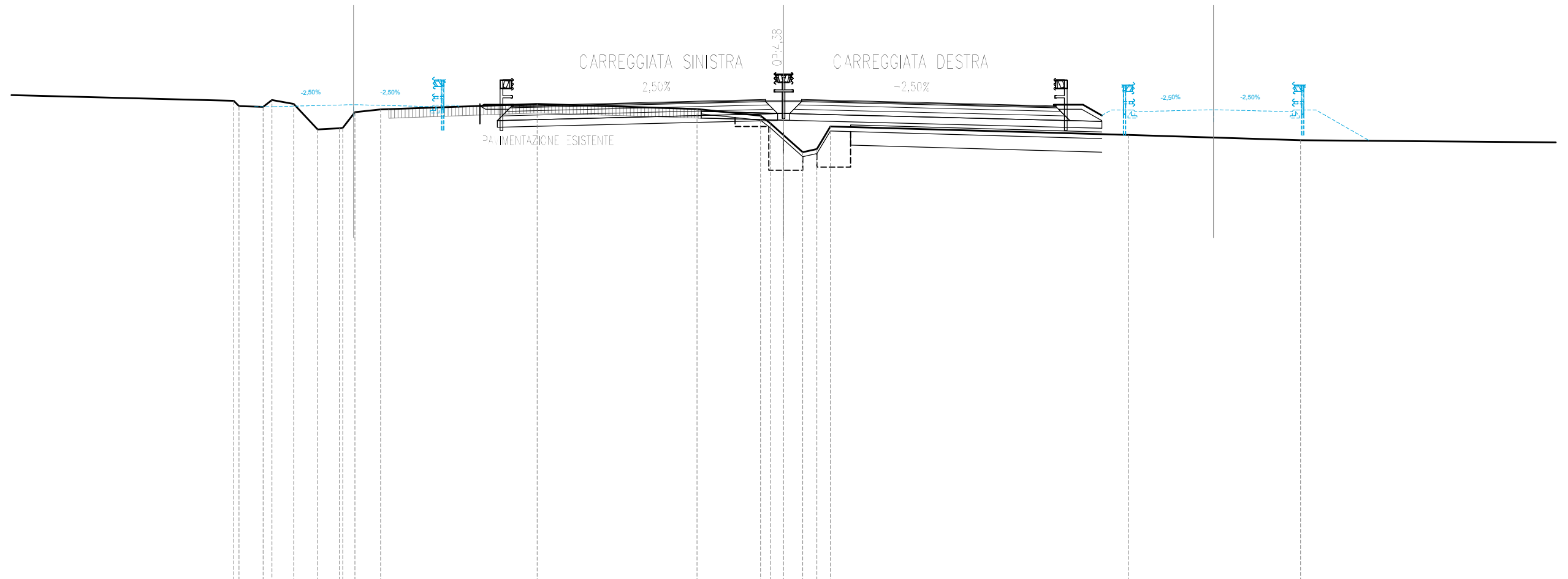
QT.RIF. -17.000

QUOTE TERRENO		4.55	4.60	5.21	4.18	4.10	4.21	4.10	4.01	3.78	2.21	2.20	2.18	2.16	3.56		2.88				
DIST.PARZIALI TERRENO	13.46	0.80	4.43	1.70	6.58	4.01	3.28	2.64	1.55	1.03	18.34					22.63					
QUOTE PROGETTO			4.11	4.20	4.11	4.12	4.20	4.29	4.29	4.39	4.40	4.39	4.39	4.40	4.39	4.29	4.20	4.12	3.88	3.97	3.88
DIST.PARZIALI PROGETTO			3.50	3.50	3.60	3.00	3.75	3.75	0.70	0.80	0.80	0.70	3.75	3.75	3.00	3.60	3.50	3.50			

SEZIONE N. : 10
 QT. PROGETTO : 4.17
 DIST.PROG. : 0+184.67

SEZIONE N. : 1182
 QT. PROGETTO : 4.38
 DIST.PROG. : 20+060.00
 DIST.PREC. : 20.00
 DIST.SUCC. : 20.00

SEZIONE N. : 160
 QT. PROGETTO : 3.95
 DIST.PROG. : 2+488.10



SCALA 1:200

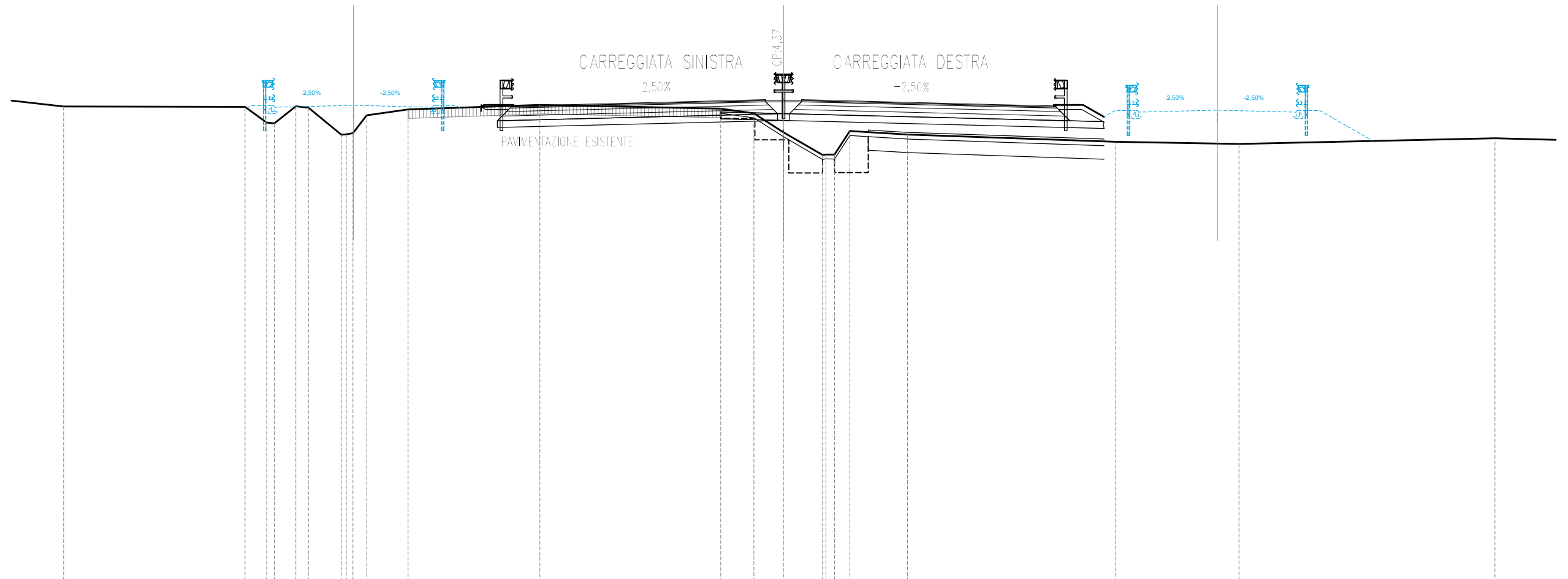
QT.RIF. -17.000

QUOTE TERRENO		4.34	4.11	4.07	4.38	4.21	3.07	3.12	3.14	3.83	3.96		4.20		3.98	3.68	3.34	3.82	2.06	2.20	3.20		2.83		2.59	
DIST.PARZIALI TERRENO	14.38	1.07	0.97	1.06	0.98	0.54	1.15		6.95		7.10		2.82		0.59	0.80	0.80	0.63	0.80		13.25		7.64			
QUOTE PROGETTO			4.08			4.17		4.08		4.12	4.19	4.29		4.38	4.40	4.38	4.38	4.40	4.38		4.29	4.19	4.12	3.86	3.95	3.86
DIST.PARZIALI PROGETTO			3.50		3.50	3.60	3.00	3.75	3.75	0.70	0.80	0.80	0.70	3.75	3.75	3.00	3.60	3.50	3.50							

SEZIONE N. : 11
 QT. PROGETTO : 4.14
 DIST.PROG. : 0+204.67

SEZIONE N. : 1183
 QT. PROGETTO : 4.37
 DIST.PROG. : 20+080.00
 DIST.PREC. : 20.00
 DIST.SUCC. : 20.00

SEZIONE N. : 161
 QT. PROGETTO : 3.93
 DIST.PROG. : 2+507.93



SCALA 1:200

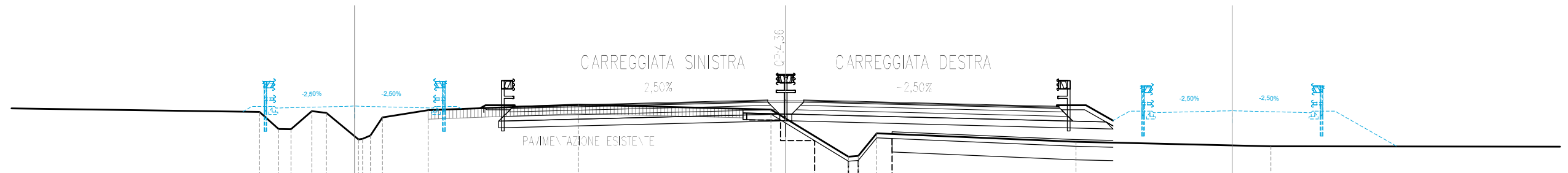
QT.RIF. -17.000

QUOTE TERRENO	4.09	4.07	3.37	3.34	4.10	4.04	2.83	2.85	2.90	3.70	3.96	4.16	3.99	3.79	2.94	1.93	1.95	3.00	2.84	2.52	2.42	2.68
DIST.PARZIALI TERRENO	8.06	0.95	0.96	0.56	1.46	0.61	1.83	5.86	8.03	1.48	1.32	1.73	0.68	1.95	3.00	2.56	9.25	5.48	11.37			
QUOTE PROGETTO		4.05	4.14	4.05	4.11	4.19	4.28	4.37	4.39	4.37	4.37	4.39	4.37	4.28	4.19	4.11	3.84	3.93	3.84			
DIST.PARZIALI PROGETTO		3.50	3.50	3.60	3.00	3.75	3.75	0.70	0.80	0.80	0.70	3.75	3.75	3.00	3.77	3.50	3.50					

SEZIONE N. : 12
 QT. PROGETTO : 4.11
 DIST.PROG. : 0+224.67

SEZIONE N. : 1184
 QT. PROGETTO : 4.36
 DIST.PROG. : 20+100.00
 DIST.PREC. : 20.00
 DIST.SUCC. : 20.00

SEZIONE N. : 162
 QT. PROGETTO : 3.91
 DIST.PROG. : 2+527.77



SCALA 1:200

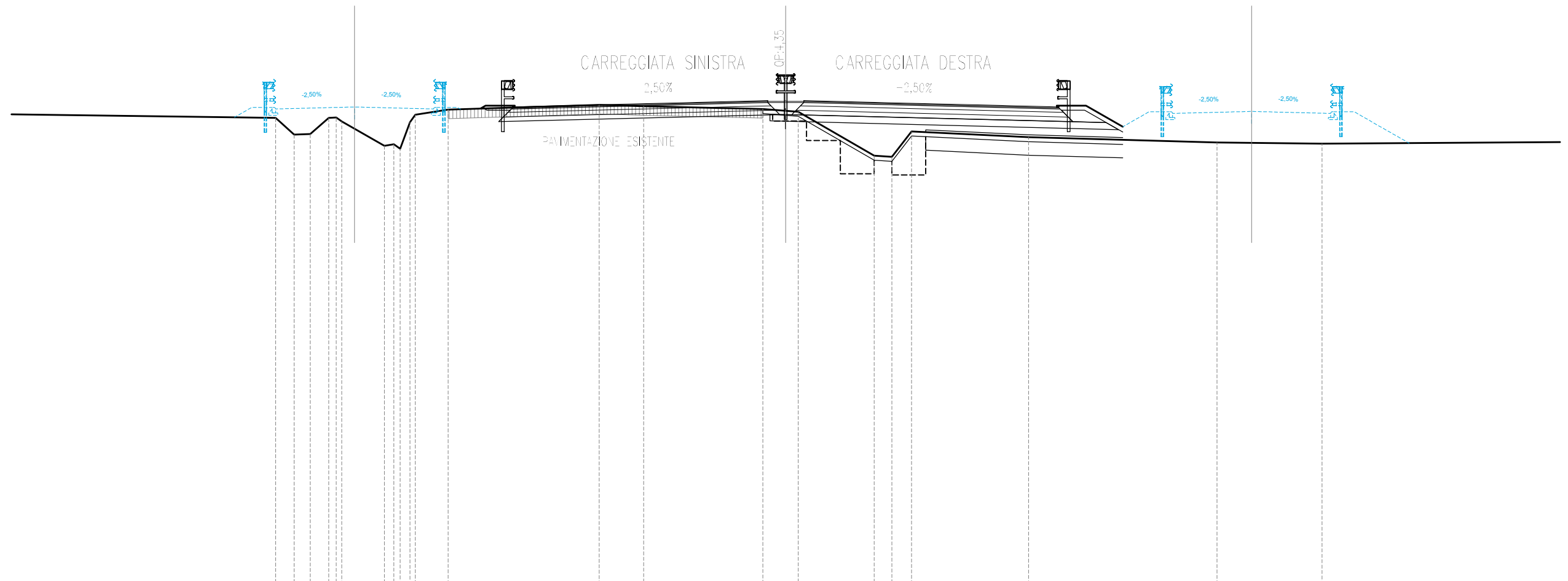
QT.RIF. -17.000

QUOTE TERRENO		3.85	3.09	3.08	3.89	3.81	2.63	2.66	2.81	3.61	3.93		4.18		3.96	3.56	1.87	1.90	2.90		2.53		2.33									
DIST.PARZIALI TERRENO	14.45	0.85	0.55	0.92	0.64	1.42	0.53	0.53	2.02		6.66		8.54		0.65	2.77	0.81			8.83		8.64		21.25								
QUOTE PROGETTO		4.02				4.11			4.02		4.10		4.18		4.36	4.38	4.36	4.36	4.38	4.36		4.27		4.18		4.10		3.82		3.91		3.82
DIST.PARZIALI PROGETTO			3.50			3.50			3.60		3.00		3.75		3.75	0.70	0.80	0.80	0.70	3.75		3.75		3.00		4.28		3.50		3.50		

SEZIONE N. : 13
 QT. PROGETTO : 4.08
 DIST.PROG. : 0+244.67

SEZIONE N. : 1185
 QT. PROGETTO : 4.35
 DIST.PROG. : 20+120.00
 DIST.PREC. : 20.00
 DIST.SUCC. : 20.00

SEZIONE N. : 163
 QT. PROGETTO : 3.89
 DIST.PROG. : 2+547.59



SCALA 1:200

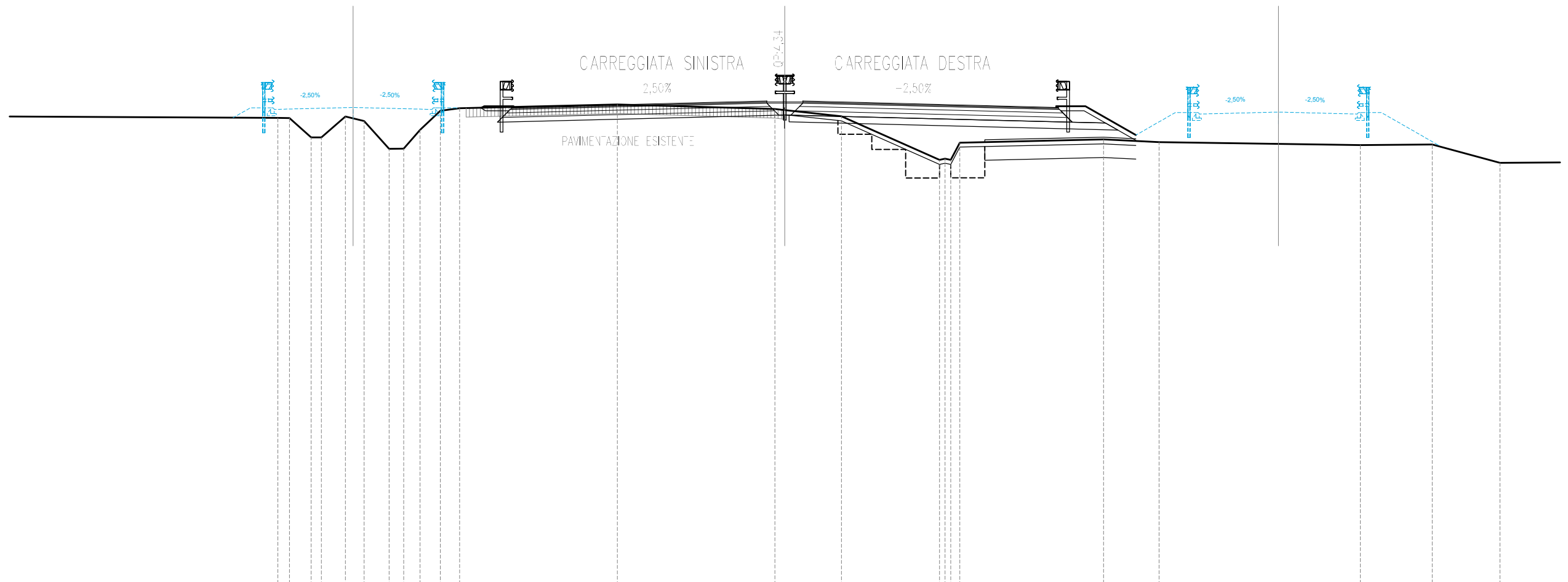
QT.RIF. -17.000

QUOTE TERRENO		3.60	2.86	2.89	3.60	3.44	2.36	2.73	2.23	3.74	3.97		4.17	4.11		3.99	3.91	3.87		1.93	1.88	3.00		2.75		2.51		2.46				
DIST.PARZIALI TERRENO	12.67	0.82	0.71	0.82	1.90					1.45		6.69	1.98	5.28		1.01	0.56	3.36		0.78	0.87	3.00		5.18		8.35		4.65				
QUOTE PROGETTO		4.00			4.08					4.00		4.09	4.17	4.26		4.35	4.37	4.35	4.35	4.37	4.35		4.26		4.17	4.09		3.80		3.89		3.80
DIST.PARZIALI PROGETTO			3.50		3.50		3.60		3.00	3.75		3.75		0.70	0.80	0.80	0.70	3.75		3.75		3.00		5.14		3.50		3.50		3.80		

SEZIONE N. : 14
 QT. PROGETTO : 4.07
 DIST.PROG. : 0+264.67

SEZIONE N. : 1186
 QT. PROGETTO : 4.34
 DIST.PROG. : 20+140.00
 DIST.PREC. : 20.00
 DIST.SUCC. : 20.00

SEZIONE N. : 164
 QT. PROGETTO : 3.87
 DIST.PROG. : 2+567.41



SCALA 1:200

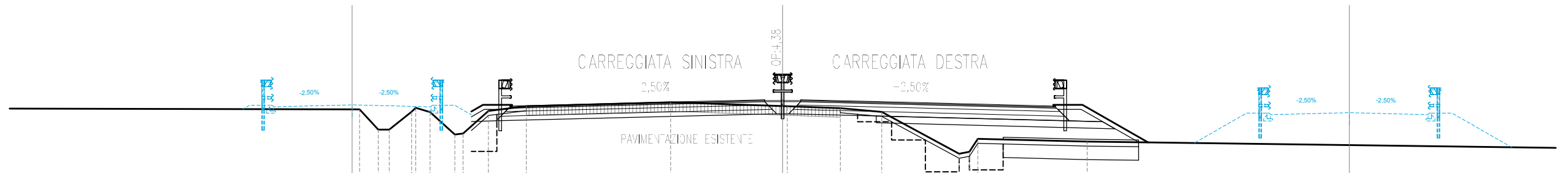
QT.RIF. -17.000

QUOTE TERRENO		3.61	3.60	2.75	3.67	3.47	2.24	2.25	3.08	3.92	4.04		4.20		4.00	3.95	3.68	1.76	1.80	1.78	2.52		2.66	2.54		2.41	2.43	1.62
DIST.PARZIALI TERRENO	13.91	0.51	0.96	1.06	0.83	1.10	0.65	0.72	0.90	0.86		6.98		6.97		2.50	4.34					6.36	2.46		8.91	3.17	3.00	3.37
QUOTE PROGETTO		3.98			4.07				3.98		4.08	4.15		4.24	4.34	4.36	4.34	4.34	4.36	4.34		4.15	4.08		3.78	3.87	3.78	
DIST.PARZIALI PROGETTO			3.50		3.50			3.60	3.00	3.75	3.75		0.70	0.80	0.80	0.70	3.75	3.75	3.00		6.34	3.50	3.50					

SEZIONE N. : 17
 QT. PROGETTO : 4.17
 DIST.PROG. : 0+324.67

SEZIONE N. : 1189
 QT. PROGETTO : 4.38
 DIST.PROG. : 20+200.00
 DIST.PREC. : 20.00
 DIST.SUCC. : 19.27

SEZIONE N. : 167
 QT. PROGETTO : 3.82
 DIST.PROG. : 2+627.88



SCALA 1:200

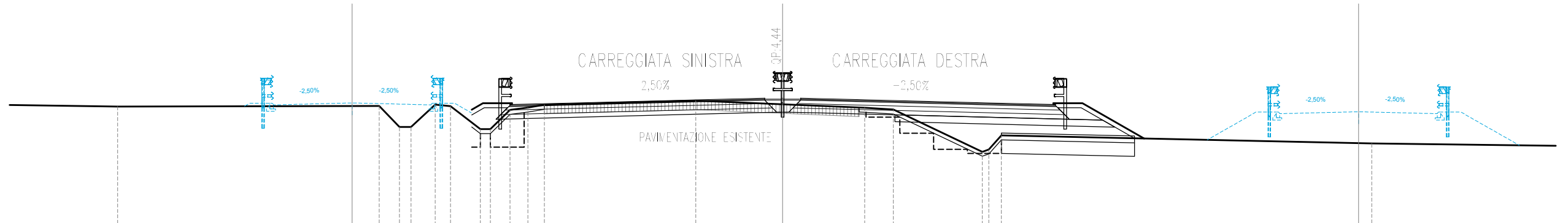
QT.RIF. -17.000

QUOTE TERRENO			3.97	3.07	3.86	3.85	2.85	3.89	4.10		4.28		4.11	4.02	3.85	2.00	2.08	2.66		2.54			
DIST.PARZIALI TERRENO	27.61		0.83	0.49	0.99	0.63	1.10	1.12	1.68	6.41	4.97		2.35	1.84	3.43				4.85		29.18		
QUOTE PROGETTO		4.08	4.17		4.08		4.12	4.19	4.29		4.38	4.40	4.38	4.40	4.38	4.29	4.19		4.12		3.73	3.82	3.73
DIST.PARZIALI PROGETTO		3.50	3.50		3.60		3.00	3.75	3.75		0.70	0.80	0.80	0.70	3.75	3.75		3.00		9.64	3.50	3.50	

SEZIONE N. : 18
 QT. PROGETTO : 4.24
 DIST.PROG. : 0+343.93

SEZIONE N. : 1190
 QT. PROGETTO : 4.44
 DIST.PROG. : 20+219.27
 DIST.PREC. : 19.27
 DIST.SUCC. : 0.73

SEZIONE N. : 168
 QT. PROGETTO : 3.85
 DIST.PROG. : 2+647.36



SCALA 1:200

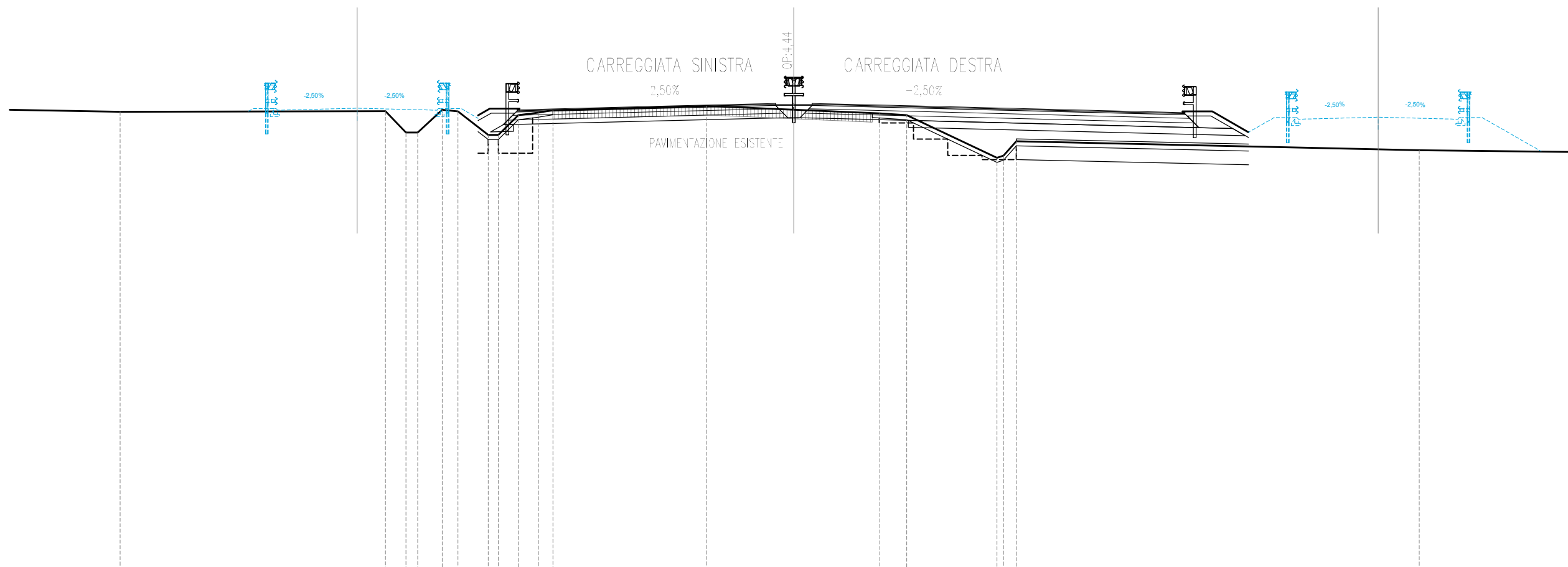
QT.RIF. -16.000

QUOTE TERRENO	4.08		4.11	3.17	4.17	4.10	3.07	3.93	4.03	4.15	4.34	4.18	4.03	3.94	2.07	2.17	2.80	2.44
DIST.PARZIALI TERRENO	11.61	0.90	0.51	1.07	0.68	1.32	0.87	0.80	0.73	6.72	3.85	3.64	1.27	3.95	0.55	16.44		
QUOTE PROGETTO	4.15	4.24	4.15	4.17	4.25	4.34	4.44	4.45	4.44	4.43	4.45	4.44	4.34	4.25	4.17	3.76	3.85	3.76
DIST.PARZIALI PROGETTO	3.50	3.50	3.60	3.00	3.75	3.75	0.70	0.80	0.80	0.70	3.75	3.75	3.00	10.05	3.50	3.50		

SEZIONE N. : 19
 QT. PROGETTO : 4.24
 DIST.PROG. : 0+344.67

SEZIONE N. : 1191
 QT. PROGETTO : 4.44
 DIST.PROG. : 20+220.00
 DIST.PREC. : 0.73
 DIST.SUCC. : 20.00

SEZIONE N. : 169
 QT. PROGETTO : 3.85
 DIST.PROG. : 2+648.11



SCALA 1:200

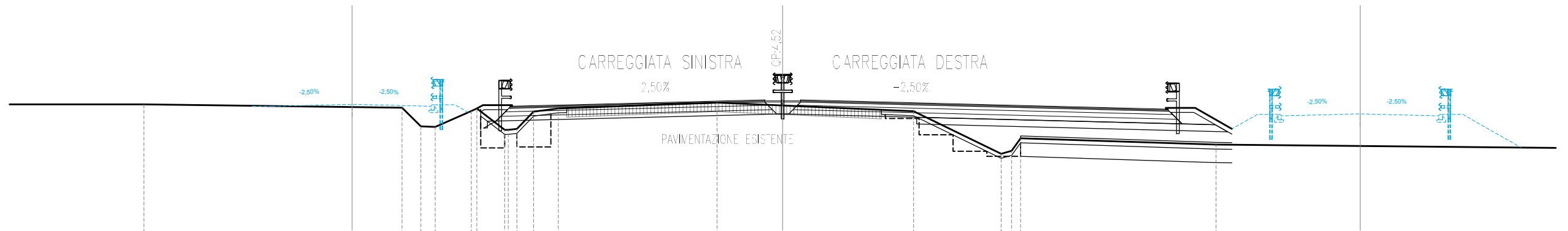
QT.RIF. -16.000

QUOTE TERRENO	4.09			4.11	3.18	3.18	4.18	4.10	3.08	3.08	3.93	4.05	4.15		4.34	4.18	4.02	3.94	2.07	2.17	2.80		2.41
DIST.PARZIALI TERRENO		11.61		0.90	0.51	1.07	0.68	1.33	0.87	0.88	0.64		6.72		3.82	3.76	1.18	3.95	0.56		17.62		
QUOTE PROGETTO		4.16	4.24	4.16	4.18	4.25	4.34	4.44	4.44	4.44	4.44	4.44	4.44	4.34	4.25	4.05	3.76	3.85	3.76				
DIST.PARZIALI PROGETTO		3.50	3.50	3.60	3.00	3.75	3.75	0.70	0.80	0.80	0.70	3.75	3.75	8.00	5.06	3.50	3.50	3.76					

SEZIONE N. : 20
 QT. PROGETTO : 4.34
 DIST.PROG. : 0+364.67

SEZIONE N. : 1192
 QT. PROGETTO : 4.52
 DIST.PROG. : 20+240.00
 DIST.PREC. : 20.00
 DIST.SUCC. : 20.00

SEZIONE N. : 170
 QT. PROGETTO : 3.92
 DIST.PROG. : 2+668.33



SCALA 1:200

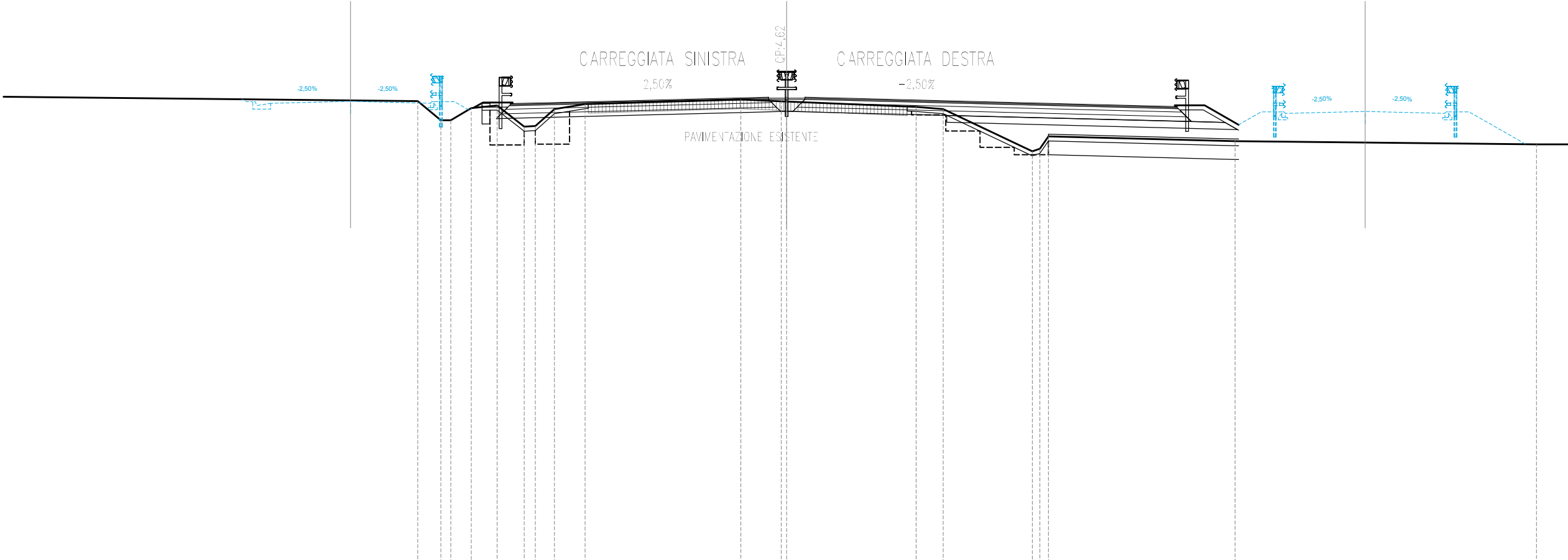
QT.RIF. -16.000

QUOTE TERRENO	4.34			4.19	3.37	3.34		4.05	4.15	3.20	3.25	4.02	4.16		4.42	4.29		4.04	2.14	2.27	2.83		2.55						
DIST.PARZIALI TERRENO		11.45		0.83	0.64	1.60		1.24		0.73	1.10			7.04	2.91		5.81		3.88			8.67					30.77		
QUOTE PROGETTO		4.25	4.34	4.25				4.26				4.33		4.43		4.52	4.54	4.52	4.52	4.54	4.52		4.13		3.83	3.92	3.83		
DIST.PARZIALI PROGETTO			3.50	3.50		3.60		3.00				3.75		3.75		0.70	0.80	0.80	0.70		3.75		3.75		8.00	5.12	3.50	3.50	

SEZIONE N. : 21
 QT. PROGETTO : 4.46
 DIST.PROG. : 0+384.67

SEZIONE N. : 1193
 QT. PROGETTO : 4.62
 DIST.PROG. : 20+260.00
 DIST.PREC. : 20.00
 DIST.SUCC. : 20.00

SEZIONE N. : 171
 QT. PROGETTO : 4.02
 DIST.PROG. : 2+688.56



SCALA 1:200

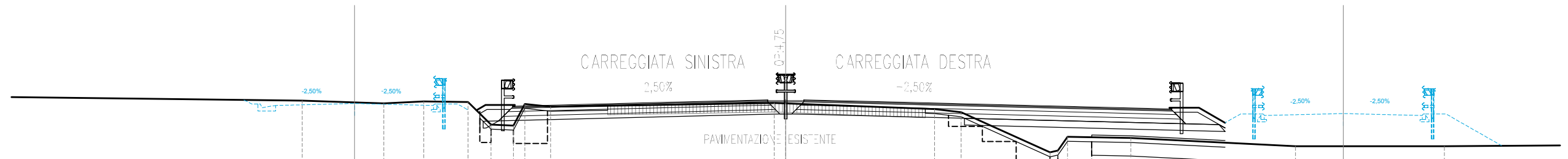
QT.RIF. -16.000

QUOTE TERRENO				4.47	3.64	3.63	4.17	4.28	3.36	3.38	4.12	4.34				4.54	4.46	4.45		4.22	4.12	2.28	2.39	2.93		2.72				2.58
DIST.PARZIALI TERRENO	32.84			1.01	0.89	1.13	1.19	0.79	0.84	1.35			6.82		1.77		5.67		1.19	3.90					8.17			13.19		
QUOTE PROGETTO		4.37	4.46	4.37			4.36			4.44			4.53		4.62	4.64	4.62	4.62	4.64	4.62	4.53		4.44			4.24		3.93	4.02	3.93
DIST.PARZIALI PROGETTO			3.50	3.50	3.60		3.00			3.75		3.75		0.70	0.80	0.80	0.70		3.75	3.75		8.00			4.83		3.50	3.50		

SEZIONE N. : 22
 QT. PROGETTO : 4.61
 DIST.PROG. : 0+404.67

SEZIONE N. : 1194
 QT. PROGETTO : 4.75
 DIST.PROG. : 20+280.00
 DIST.PREC. : 20.00
 DIST.SUCC. : 7.63

SEZIONE N. : 172
 QT. PROGETTO : 4.16
 DIST.PROG. : 2+708.78



SCALA 1:200

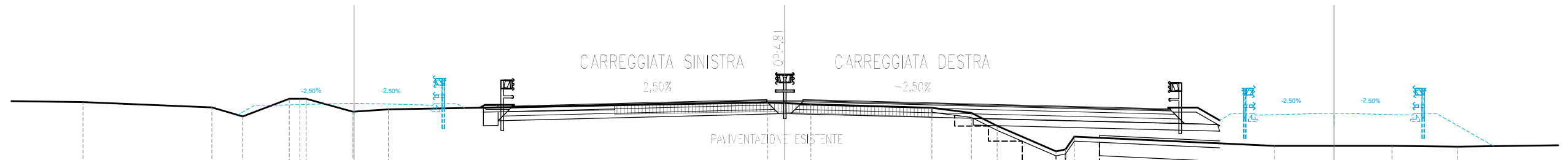
QT.RIF. -16.000

QUOTE TERRENO		4.73	4.61	4.70	4.67	3.67	3.63	4.59	4.46		4.63	4.61		4.36	4.22	2.44	2.52	3.13	3.07		2.71		2.71	
DIST.PARZIALI TERRENO		3.62	1.76	1.96	1.02	1.00	0.51	1.13		9.91	0.51		6.59	1.18	3.94		2.80		7.29		6.59			
QUOTE PROGETTO		4.52	4.61	4.52		4.49		4.56		4.66		4.75	4.77	4.75	4.77	4.75		4.36		4.07		4.16		4.07
DIST.PARZIALI PROGETTO		3.50	3.50	3.60		3.00		3.75		3.75		0.70	0.80	0.80	0.70	3.75	3.75	8.00		4.20		3.50		3.50

SEZIONE N. : 23
 QT. PROGETTO : 4.67
 DIST.PROG. : 0+412.30

SEZIONE N. : 1195
 QT. PROGETTO : 4.81
 DIST.PROG. : 20+287.63
 DIST.PREC. : 7.63
 DIST.SUCC. : 12.37

SEZIONE N. : 173
 QT. PROGETTO : 4.22
 DIST.PROG. : 2+716.49



SCALA 1:200

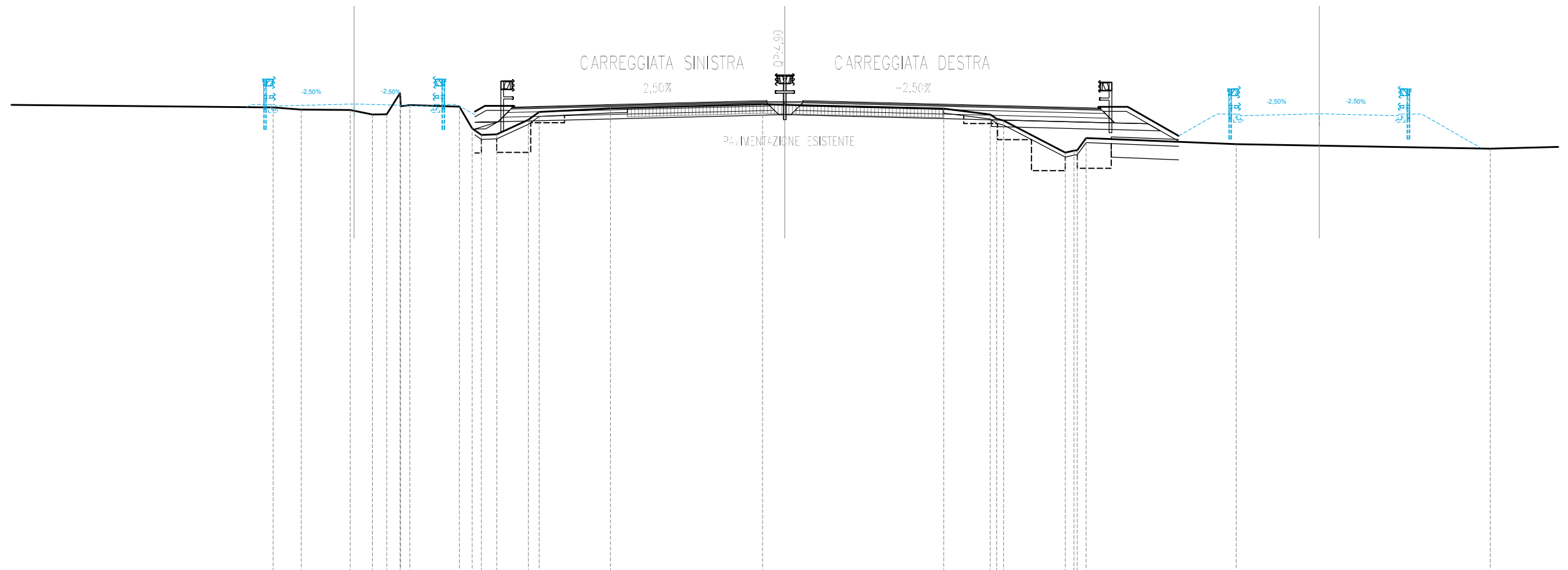
QT.RIF. -16.000

QUOTE TERRENO	4.71	4.48	4.08	4.86	4.86	4.29	4.39	4.69	4.66	4.62	4.46	4.24	3.66	2.52	2.91	3.18	2.77	2.77	2.73	
DIST.PARZIALI TERRENO	5.72	1.37	2.06	2.07	1.57	16.82	0.77	1.15	5.37	1.75	1.15	2.61	8.88	5.21	2.90					
QUOTE PROGETTO			4.58	4.67	4.58	4.54	4.62	4.71	4.81	4.82	4.81	4.81	4.82	4.81	4.71	4.62	4.42	4.14	4.22	4.14
DIST.PARZIALI PROGETTO			3.50	3.50	3.60	3.00	3.75	3.75	0.70	0.80	0.80	0.70	3.75	3.75	8.00	3.86	3.50	3.50		

SEZIONE N. : 24
 QT. PROGETTO : 4.77
 DIST.PROG. : 0+424.67

SEZIONE N. : 1196
 QT. PROGETTO : 4.90
 DIST.PROG. : 20+300.00
 DIST.PREC. : 12.37
 DIST.SUCC. : 7.63

SEZIONE N. : 174
 QT. PROGETTO : 4.34
 DIST.PROG. : 2+728.99



SCALA 1:200

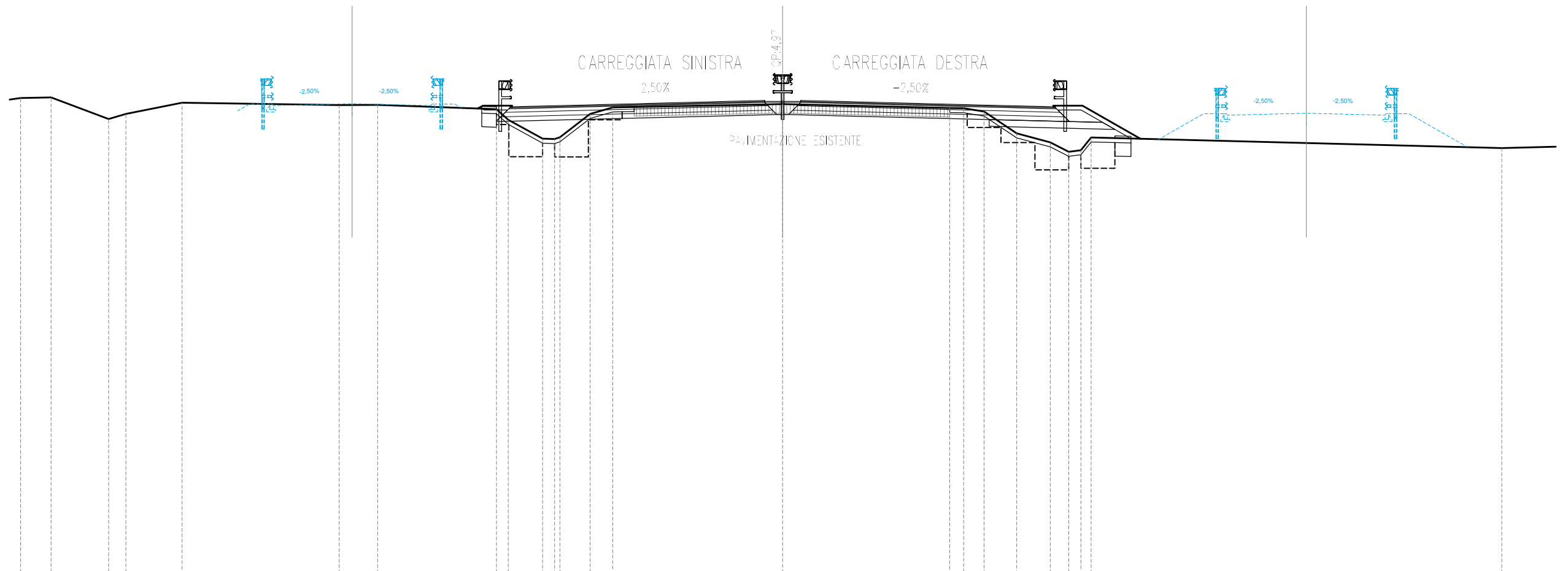
QT.RIF. -16.000

QUOTE TERRENO		4.62	4.52	4.51	4.31	4.32	5.26	4.72	4.66	3.69	3.42	4.07	4.42	4.58		4.76	4.73		4.57	4.31	4.11	4.03	2.61	2.70	2.72	3.26		2.99				2.79
DIST.PARZIALI TERRENO	18.21	1.24	2.17	0.99	0.63	0.59	2.19	0.57	0.88	1.40	0.48	3.16		6.75	0.99	7.05		2.06	2.74				6.66				11.27				7.21	
QUOTE PROGETTO		4.68		4.77			4.68		4.64		4.71		4.81		4.90	4.92	4.90	4.90	4.92	4.90	4.81	4.71		4.59		4.25		4.34		4.25		
DIST.PARZIALI PROGETTO			3.50		3.50		3.60		3.00		3.75		3.75		0.70	0.80	0.80	0.70	3.75		3.75	4.91		6.30		3.50		3.50		4.25		

SEZIONE N. : 25
 QT. PROGETTO : 4.84
 DIST.PROG. : 0+432.30

SEZIONE N. : 1197
 QT. PROGETTO : 4.97
 DIST.PROG. : 20+307.63
 DIST.PREC. : 7.63
 DIST.SUCC. : 12.37

SEZIONE N. : 175
 QT. PROGETTO : 4.41
 DIST.PROG. : 2+736.70



SCALA 1:200

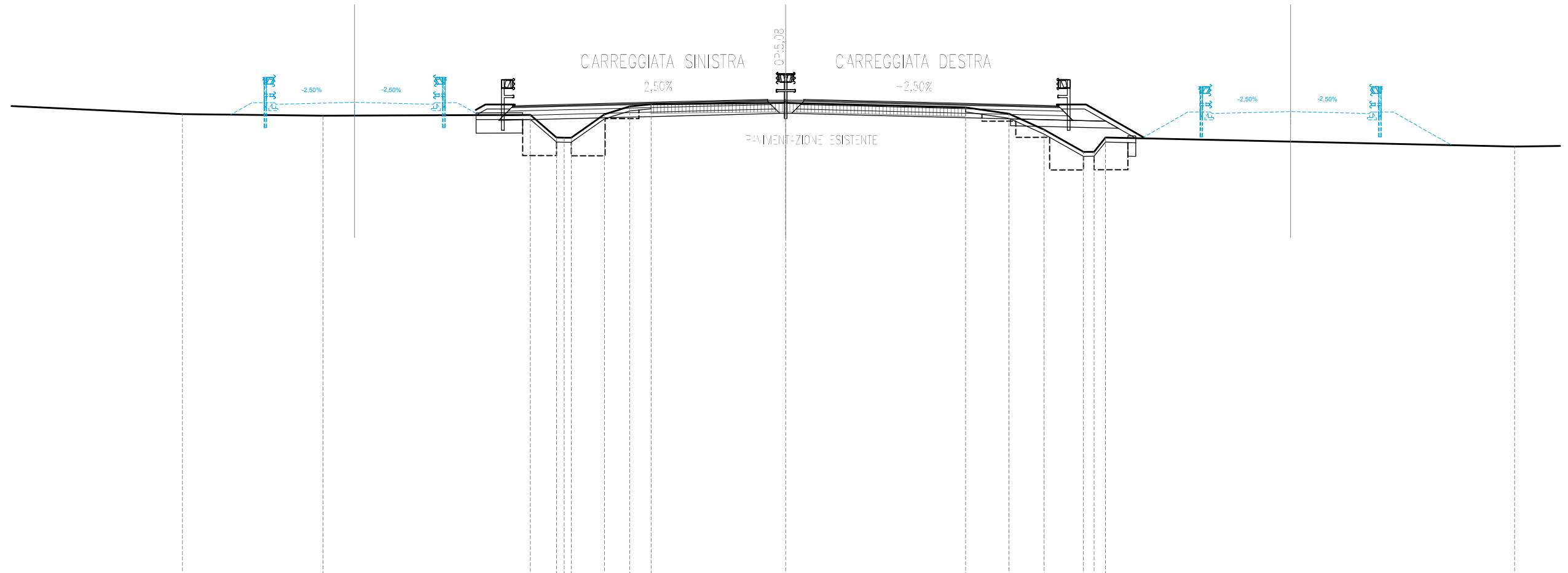
QT.RIF. -16.000

QUOTE TERRENO	5.09	5.12	4.16	4.38	4.88		4.77	4.78		4.59	4.13	3.28	3.27	3.34	4.38	4.67		4.82		4.65	4.64	4.49	3.52	3.12	2.70	2.77	3.33		2.87
DIST.PARZIALI TERRENO	1.35	2.56	0.77	2.49		6.98	1.70	5.28		0.52	1.53	0.52	1.34	1.01		7.54		7.41		0.61	0.91	1.45	1.50	0.81	0.55		18.22		2.95
QUOTE PROGETTO						4.75	4.84	4.75		4.70	4.78		4.87		4.97	4.98	4.97	4.96	4.98	4.97		4.87	4.78	4.70			4.33	4.41	4.33
DIST.PARZIALI PROGETTO						3.50	3.50	3.60		3.00	3.75		3.75		0.70	0.80	0.80	0.70		3.75	3.75	3.00		7.73		3.50	3.50		

SEZIONE N. : 26
 QT. PROGETTO : 4.96
 DIST.PROG. : 0+444.67

SEZIONE N. : 1198
 QT. PROGETTO : 5.08
 DIST.PROG. : 20+320.00
 DIST.PREC. : 12.37
 DIST.SUCC. : 20.00

SEZIONE N. : 176
 QT. PROGETTO : 4.55
 DIST.PROG. : 2+749.18



SCALA 1:200

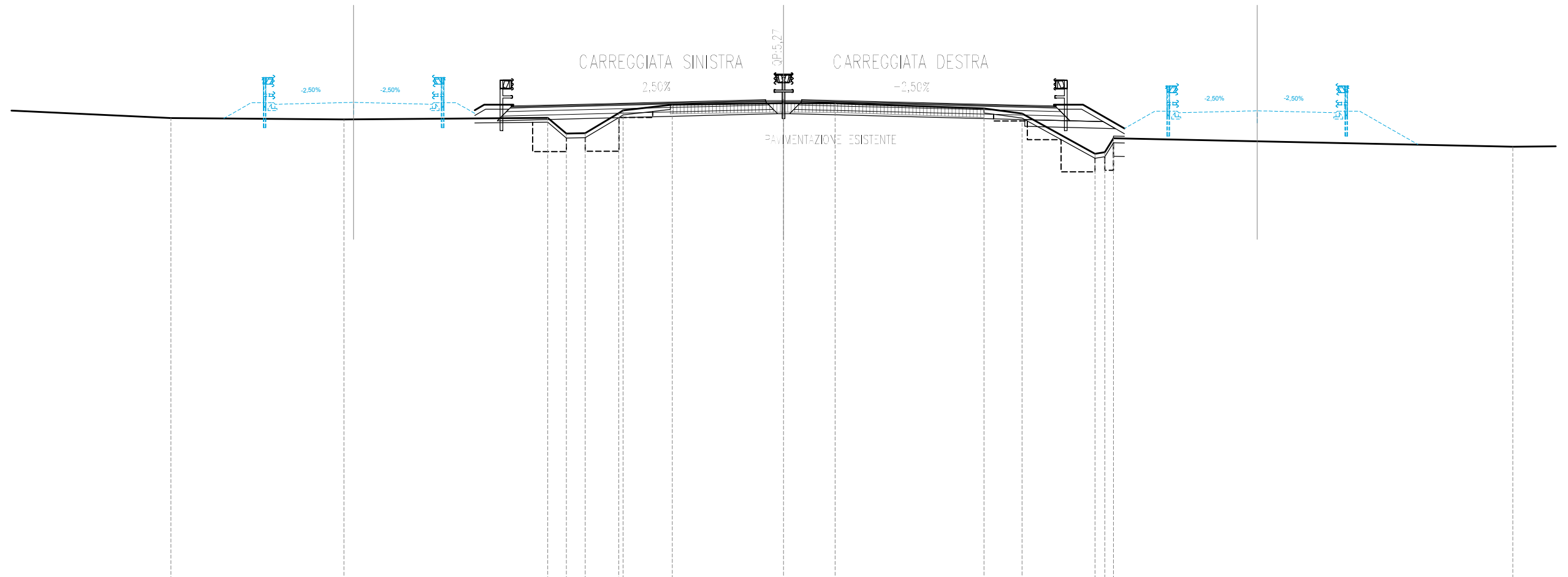
QT.RIF. -16.000

QUOTE TERRENO		4.43		4.37			4.40	3.40	3.39	3.39	4.43	4.78	4.87		4.93		4.73	4.45	3.75	2.76	2.77	3.40		3.00	
DIST.PARZIALI TERRENO	11.58		6.23		9.18		1.16	1.48	1.11	0.95		5.96		7.97		1.92	1.55	1.75	0.50			18.12		3.00	
QUOTE PROGETTO			4.87	4.96	4.87	4.81	4.89			4.98		5.08	5.09	5.08	5.07	5.09	5.08	4.98	4.89	4.81		4.46	4.55	4.46	
DIST.PARZIALI PROGETTO			3.50	3.50	3.60	3.00	3.75		3.75		0.70	0.80	0.80	0.70	3.75	3.75	3.00		6.87		3.50	3.50			

SEZIONE N. : 27
 QT. PROGETTO : 5.17
 DIST.PROG. : 0+464.67

SEZIONE N. : 1199
 QT. PROGETTO : 5.27
 DIST.PROG. : 20+340.00
 DIST.PREC. : 20.00
 DIST.SUCC. : 20.00

SEZIONE N. : 177
 QT. PROGETTO : 4.79
 DIST.PROG. : 2+769.00



SCALA 1:200

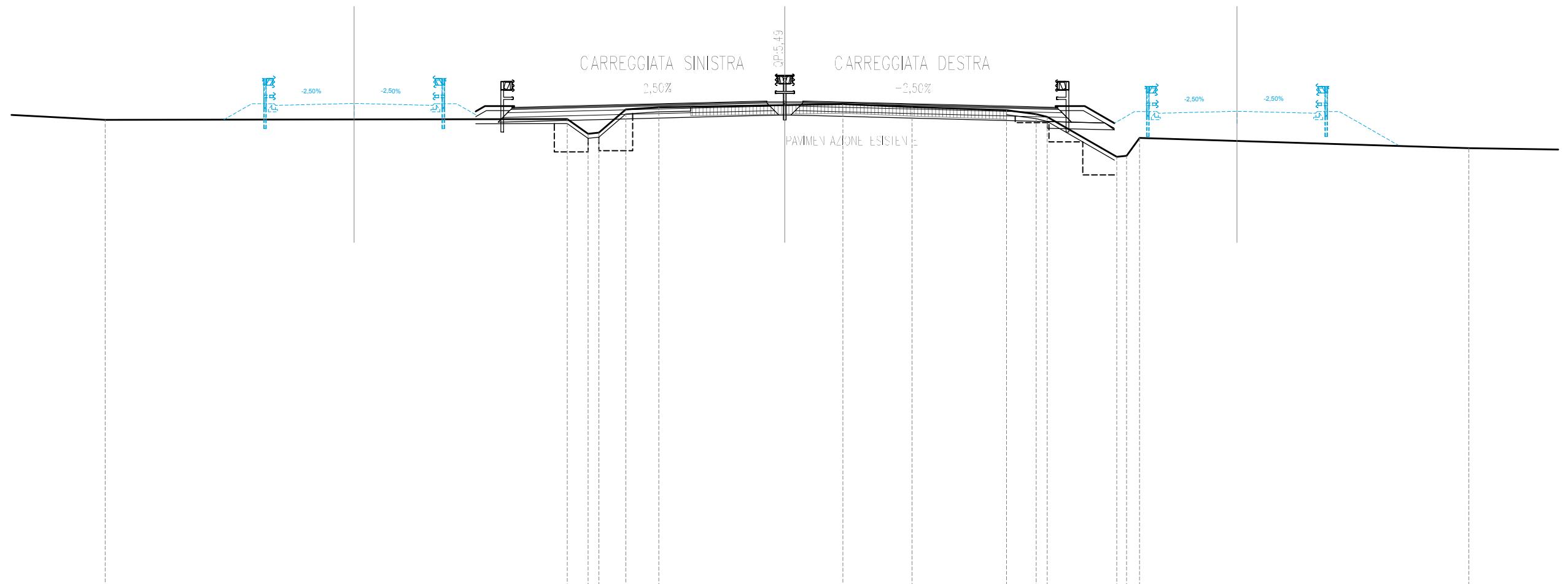
QT.RIF. -16.000

QUOTE TERRENO		4.47		4.41		4.48	3.78	3.80	4.69	4.81	5.06		5.13	5.12		4.90	4.67	2.88	2.95	3.57		3.20		
DIST.PARZIALI TERRENO			7.69		9.05	0.82	0.84	1.49	2.19		4.94		2.29		6.61	1.69	3.23				17.74			
QUOTE PROGETTO			5.08		5.17		5.08		5.01		5.18		5.27	5.29	5.27	5.27	5.29	5.27				4.71	4.79	4.71
DIST.PARZIALI PROGETTO				3.50		3.50		3.60		3.00		3.75		3.75		3.75	3.75	3.00		5.54		3.50	3.50	4.71

SEZIONE N. : 28
 QT. PROGETTO : 5.40
 DIST.PROG. : 0+484.67

SEZIONE N. : 1200
 QT. PROGETTO : 5.49
 DIST.PROG. : 20+360.00
 DIST.PREC. : 20.00
 DIST.SUCC. : 13.16

SEZIONE N. : 178
 QT. PROGETTO : 5.05
 DIST.PROG. : 2+788.82



SCALA 1:200

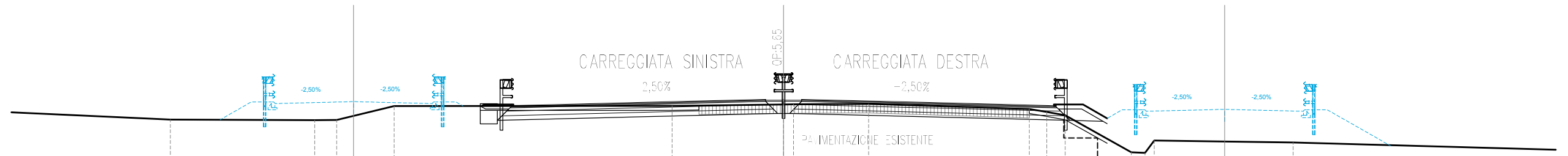
QT.RIF. -16.000

QUOTE TERRENO	4.67				4.70	4.05	4.11	5.13	5.23		5.32	5.37	5.24	5.10	4.93	4.80	3.03	3.08	3.87		3.42	
DIST.PARZIALI TERRENO		20.49			0.93	1.19	1.47		5.58		2.57	3.07	4.19	1.32	0.19	3.08		0.58		14.60		
QUOTE PROGETTO		5.31	5.40	5.31	5.23	5.30		5.40		5.49	5.51	5.49	5.49	5.51	5.49		4.96		5.05		4.96	
DIST.PARZIALI PROGETTO		3.50	3.50	3.60	3.00	3.75		3.75		0.70	0.80	0.80	0.70	3.75	3.75	3.00	4.56		3.50		3.50	

SEZIONE N. : 29
 QT. PROGETTO : 5.56
 DIST.PROG. : 0+497.83

SEZIONE N. : 1201
 QT. PROGETTO : 5.65
 DIST.PROG. : 20+373.16
 DIST.PREC. : 13.16
 DIST.SUCC. : 19.97

SEZIONE N. : 179
 QT. PROGETTO : 5.22
 DIST.PROG. : 2+801.87



SCALA 1:200

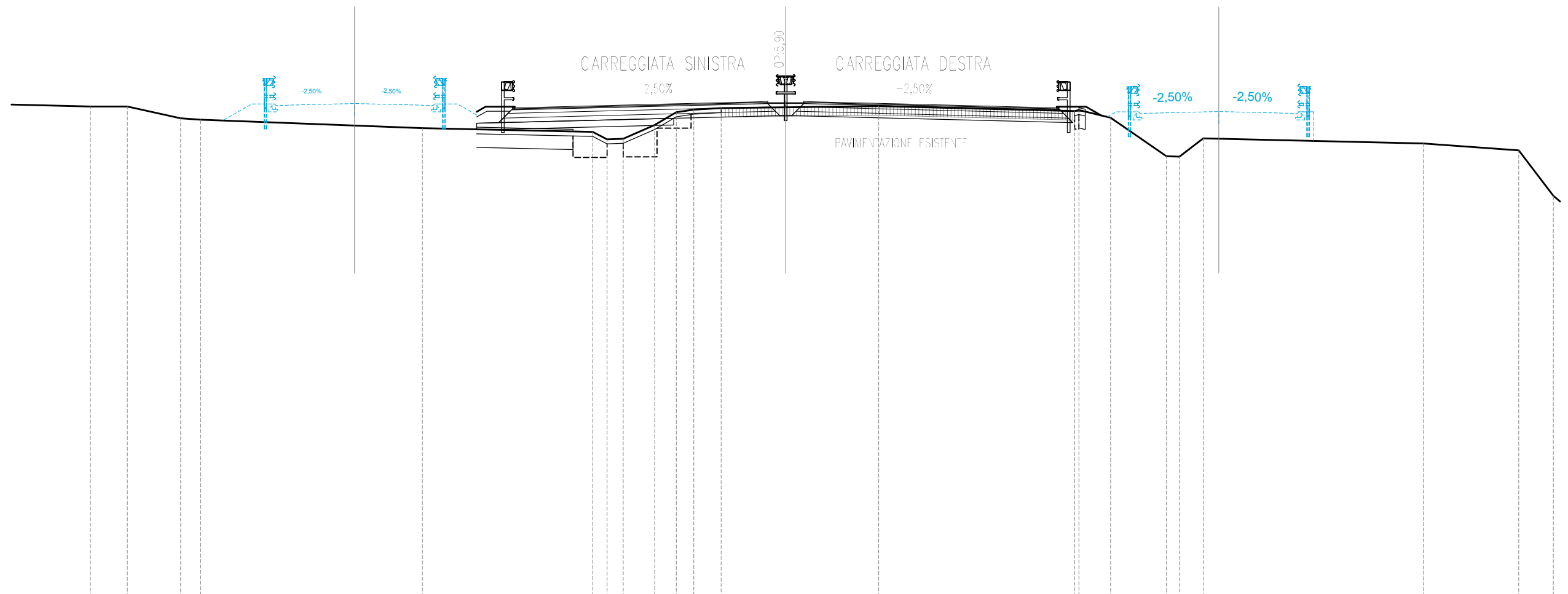
QT.RIF. -15.000

QUOTE TERRENO	4.77	4.74	4.74	5.37	5.37	5.44	5.45	5.46	5.23	5.10	4.95	3.31	3.28	3.83	3.75			
DIST.PARZIALI TERRENO	6.41	0.98	2.55	12.35	4.95	3.34	7.14	0.78	0.82	2.94	0.61	6.17	13.52					
QUOTE PROGETTO	5.48	5.56	5.48	5.38	5.46	5.55	5.65	5.66	5.65	5.65	5.66	5.65	5.55	5.46	5.38	5.13	5.22	5.13
DIST.PARZIALI PROGETTO	3.50	3.50	3.60	3.00	3.75	3.75	0.70	0.80	0.80	0.70	3.75	3.75	3.00	4.10	3.50	3.50		

SEZIONE N. : 30
 QT. PROGETTO : 5.83
 DIST.PROG. : 0+517.80

SEZIONE N. : 1202
 QT. PROGETTO : 5.90
 DIST.PROG. : 20+393.13
 DIST.PREC. : 19.97
 DIST.SUCC. : 6.87

SEZIONE N. : 181
 QT. PROGETTO : 5.48
 DIST.PROG. : 2+821.67



SCALA 1:200

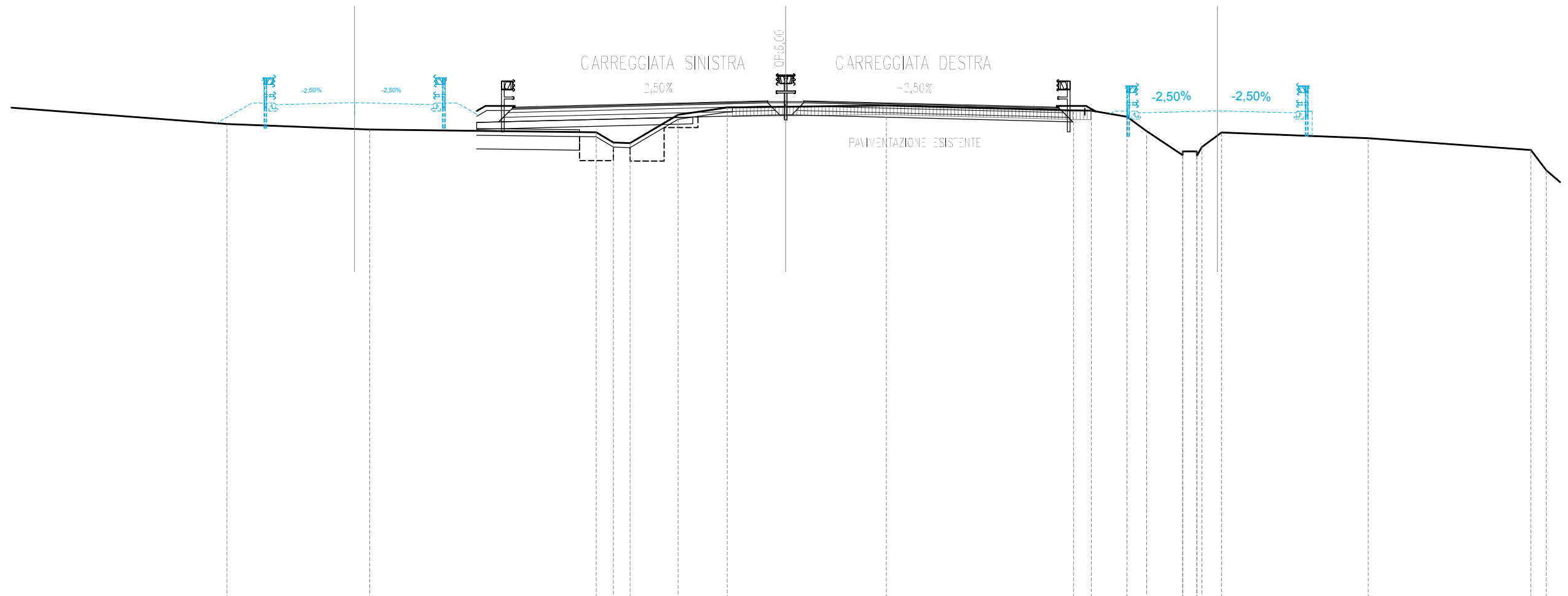
QT.RIF. -16.000

QUOTE TERRENO	5.70	5.70	5.18	5.11		4.74		4.57	4.25	4.27	4.88	5.44	5.56	5.63	5.66	5.72		5.50	5.55	5.20	3.50	3.47	4.29		4.06	3.76	1.74	
DIST.PARZIALI TERRENO	1.63	2.37	0.88		9.83		7.54	0.64	0.72	1.39	0.96	0.77	1.21	2.86	4.12		8.68	1.40	2.47	0.57	1.05		9.75		4.23	1.54		
QUOTE PROGETTO					5.74	5.83	5.74	5.64	5.72		5.81		5.90	5.92	5.90	5.90	5.90	5.81	5.72	5.64	5.39	5.48		5.39				
DIST.PARZIALI PROGETTO					3.50	3.50	3.60	3.00	3.75	3.75		0.70	0.80	0.80	0.70	3.75	3.75	3.00	3.68	3.50	3.50							

SEZIONE N. : 31
 QT. PROGETTO : 5.93
 DIST.PROG. : 0+524.67

SEZIONE N. : 1203
 QT. PROGETTO : 6.00
 DIST.PROG. : 20+400.00
 DIST.PREC. : 6.87
 DIST.SUCC. : 19.89

SEZIONE N. : 182
 QT. PROGETTO : 5.57
 DIST.PROG. : 2+828.48



SCALA 1:200

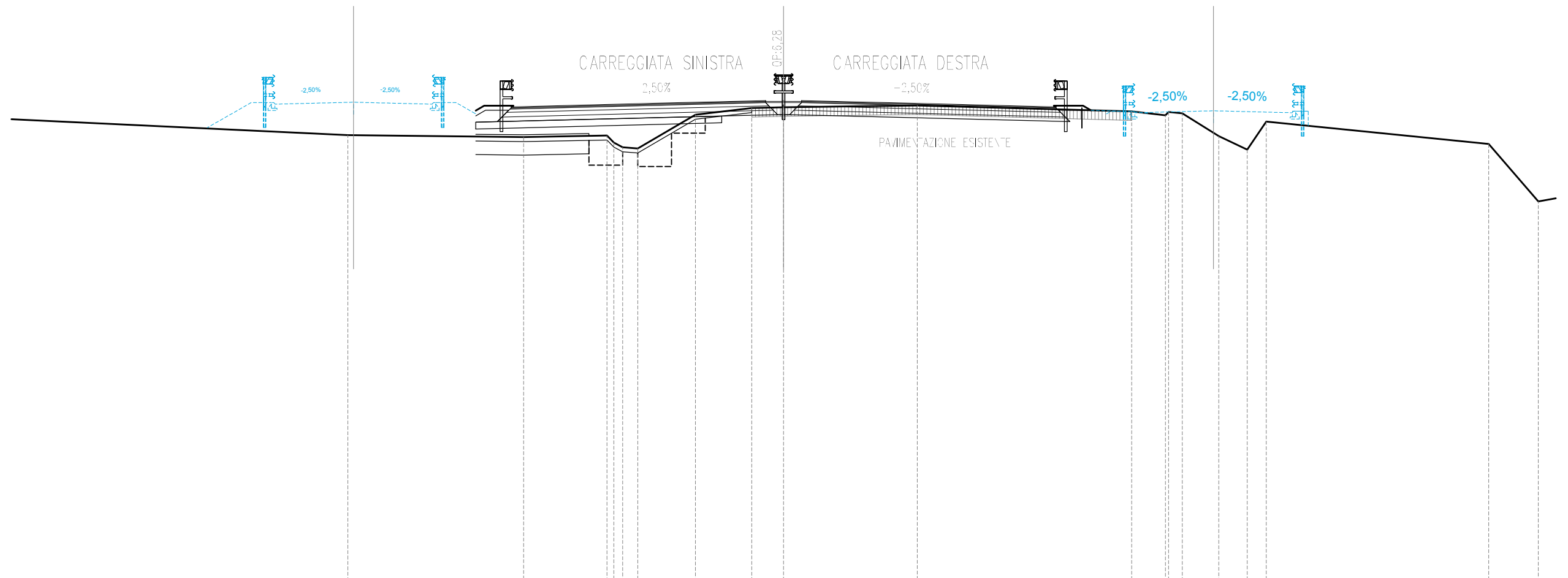
QT.RIF. -16.000

QUOTE TERRENO		4.98		4.74		4.62	4.16	4.14	5.40	5.71	5.75		5.80		5.59	5.57	5.31	4.67	3.61	3.77	3.78	3.58	3.96	4.61		4.35		3.83	2.94
DIST.PARZIALI TERRENO	10.86		6.32		10.04	0.75	0.75	2.13	2.17	2.59		4.46		8.29	0.78	1.58	0.87	1.59	0.61	0.87			6.50			7.21	0.68	1.38	
QUOTE PROGETTO		5.84	5.93	5.84	5.73	5.81		5.90		6.00	6.01	6.00	6.00	6.00	6.01	6.00		5.90		5.81	5.73		5.48		5.57	5.48			
DIST.PARZIALI PROGETTO			3.50	3.50	3.60	3.00	3.75	3.75		0.70	0.80	0.80	0.70	3.75	3.75	3.00	3.62	3.50	3.50				3.50			5.48			

SEZIONE N. : 32
 QT. PROGETTO : 6.23
 DIST.PROG. : 0+544.56

SEZIONE N. : 1204
 QT. PROGETTO : 6.28
 DIST.PROG. : 20+419.89
 DIST.PREC. : 19.89
 DIST.SUCC. : 20.11

SEZIONE N. : 183
 QT. PROGETTO : 5.85
 DIST.PROG. : 2+848.32



SCALA 1:200

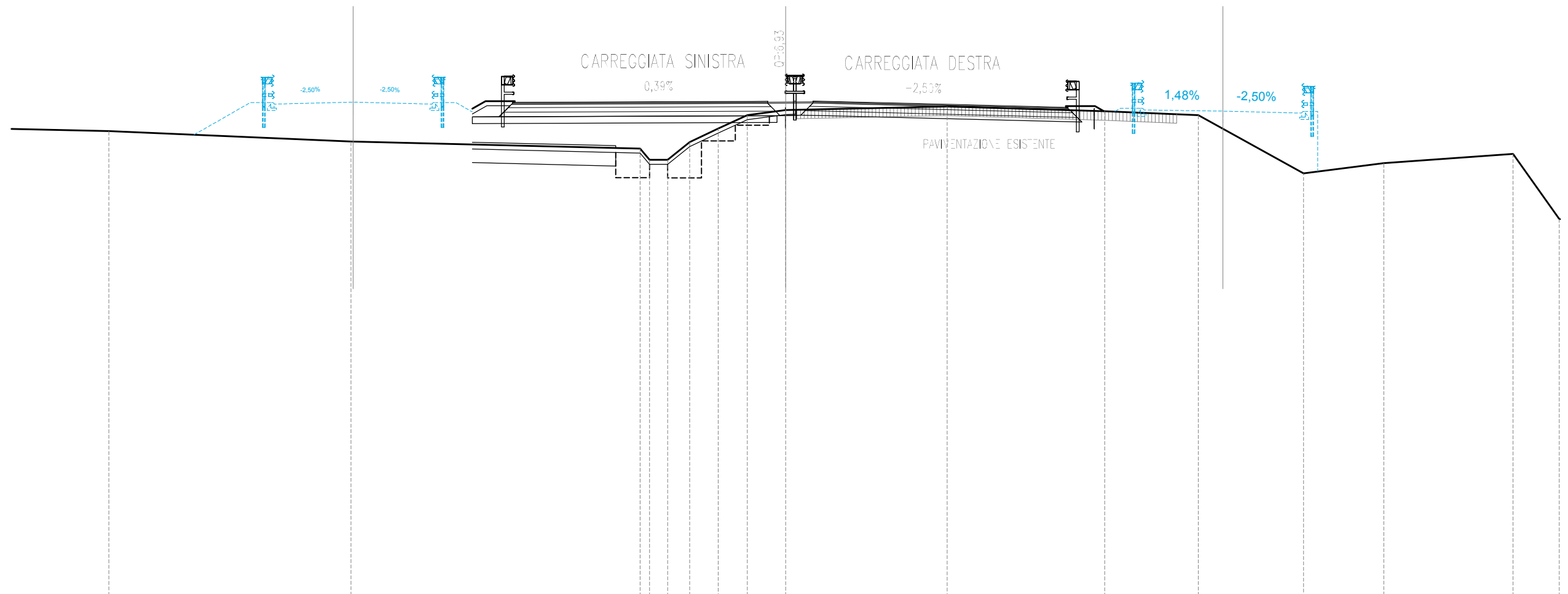
QT.RIF. -15.000

QUOTE TERRENO			4.77		4.68	4.75	4.44	4.23	4.17	5.67	5.97	6.00		6.08		5.81	5.64	5.80	5.73	4.72	4.12	5.37		4.37	1.82
DIST.PARZIALI TERRENO	18.19			7.80		3.71	0.67		2.56	2.50	1.41		5.94		9.52	1.50	0.62	1.62	1.26	0.85		9.88	2.21	1.77	
QUOTE PROGETTO		6.14	6.23	6.14	6.02	6.10		6.19		6.28	6.30	6.28	6.28	6.30	6.28	6.19	6.10	6.02		5.76		5.85		5.76	
DIST.PARZIALI PROGETTO		3.50	3.50	3.60	3.00	3.75		3.75		0.70	0.80	0.80	0.70	3.75	3.75	3.00	3.60	3.50	3.50						

SEZIONE N. : 34
 QT. PROGETTO : 6.89
 DIST.PROG. : 0+584.73

SEZIONE N. : 1206
 QT. PROGETTO : 6.93
 DIST.PROG. : 20+460.00
 DIST.PREC. : 20.00
 DIST.SUCC. : 20.00

SEZIONE N. : 185
 QT. PROGETTO : 6.49
 DIST.PROG. : 2+888.15



SCALA 1:200

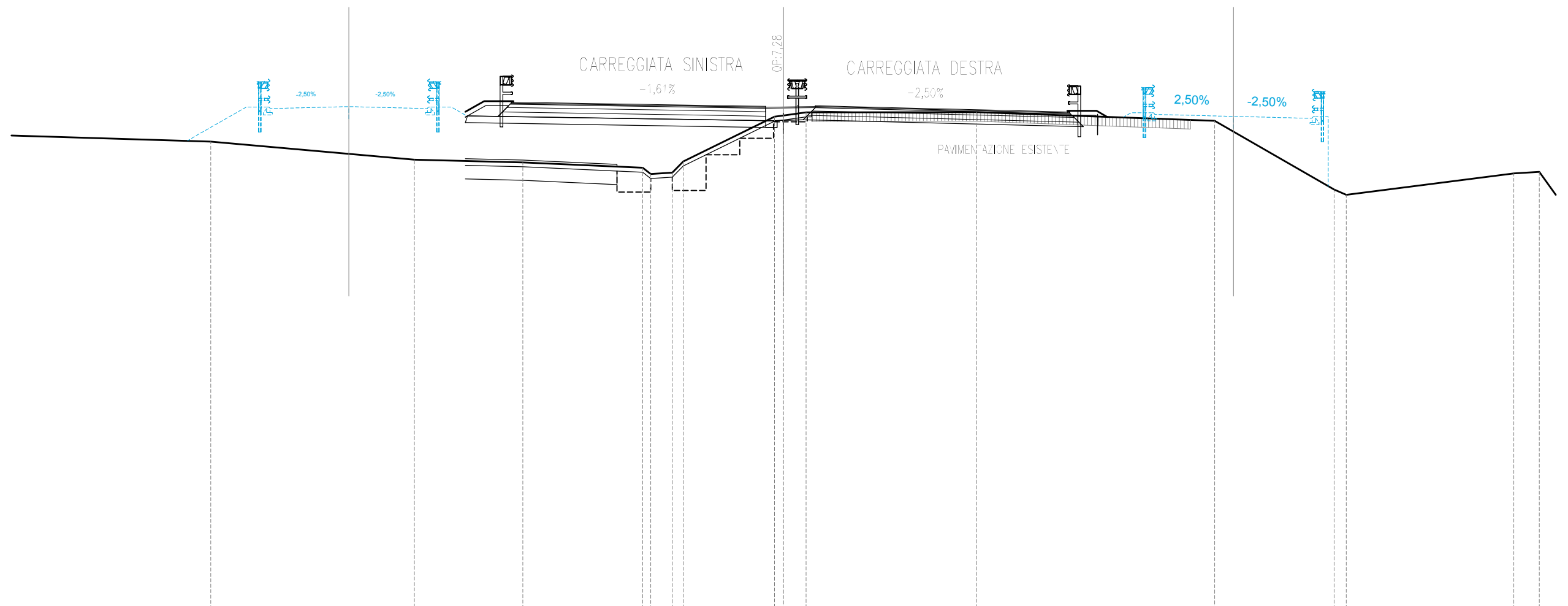
QT.RIF. -15.000

QUOTE TERRENO	5.61		5.15				4.84	4.34	4.34	5.12	5.72	6.31	6.55		6.70		6.49		6.32		3.74	4.19		4.60
DIST.PARZIALI TERRENO		10.73		12.81			0.80	0.98	1.26	1.29	1.70		7.15		6.98		4.15		4.66		3.56	5.72		2.05
QUOTE PROGETTO		6.81	6.89	6.81	6.89	6.90	6.91		6.93	6.93	6.93	6.93	6.95	6.93	6.83	6.74	6.67	6.55	6.49	6.41				
DIST.PARZIALI PROGETTO		3.50	3.50	3.66	3.00	3.75	3.75	0.70	1.20	0.80	0.70	3.75	3.75	3.00	3.46	3.50	3.50							

SEZIONE N. : 35
 QT. PROGETTO : 7.26
 DIST.PROG. : 0+604.82

SEZIONE N. : 1207
 QT. PROGETTO : 7.28
 DIST.PROG. : 20+480.00
 DIST.PREC. : 20.00
 DIST.SUCC. : 20.00

SEZIONE N. : 186
 QT. PROGETTO : 6.83
 DIST.PROG. : 2+907.79



SCALA 1:200

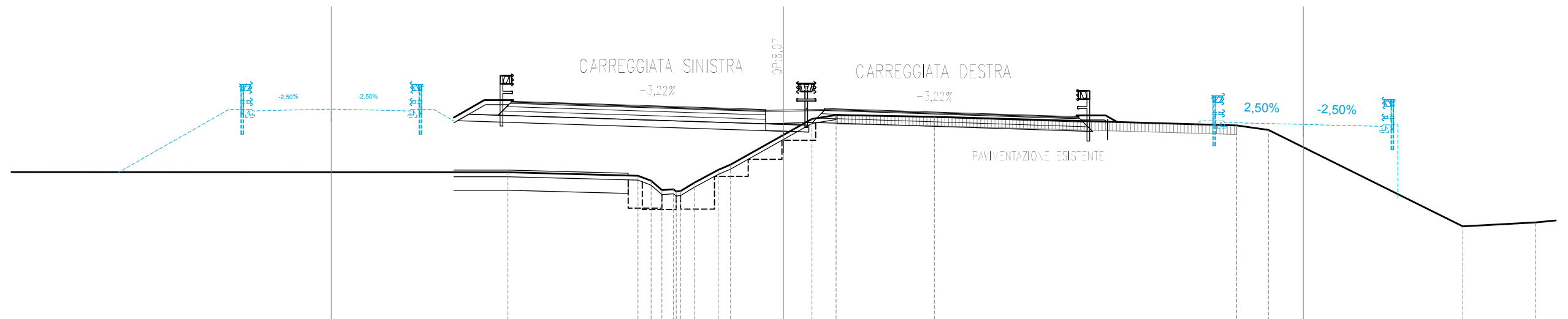
QT.RIF. -15.000

QUOTE TERRENO		5.71		4.90		4.79		4.54 4.27		6.81 6.87		7.01		6.63		3.58 3.35		4.30 4.36		
DIST.PARZIALI TERRENO	9.83		9.04		4.82		5.32	0.96 0.49	4.05	1.00		7.58		10.57		5.31		7.45	1.13	1.81
QUOTE PROGETTO		7.17	7.26	7.17	7.45	7.41	7.34	7.28 7.27	7.28 7.28	7.30 7.28	7.19	7.10	7.02	6.91	6.83	6.74				
DIST.PARZIALI PROGETTO		3.50	3.50	3.82	3.00	3.75	3.75	0.70	1.40	0.80 0.70	3.75	3.75	3.00	3.88	3.50	3.50				

SEZIONE N. : 37
 QT. PROGETTO : 8.06
 DIST.PROG. : 0+645.09

SEZIONE N. : 1209
 QT. PROGETTO : 8.07
 DIST.PROG. : 20+520.00
 DIST.PREC. : 20.00
 DIST.SUCC. : 20.00

SEZIONE N. : 188
 QT. PROGETTO : 7.38
 DIST.PROG. : 2+946.63



SCALA 1:200

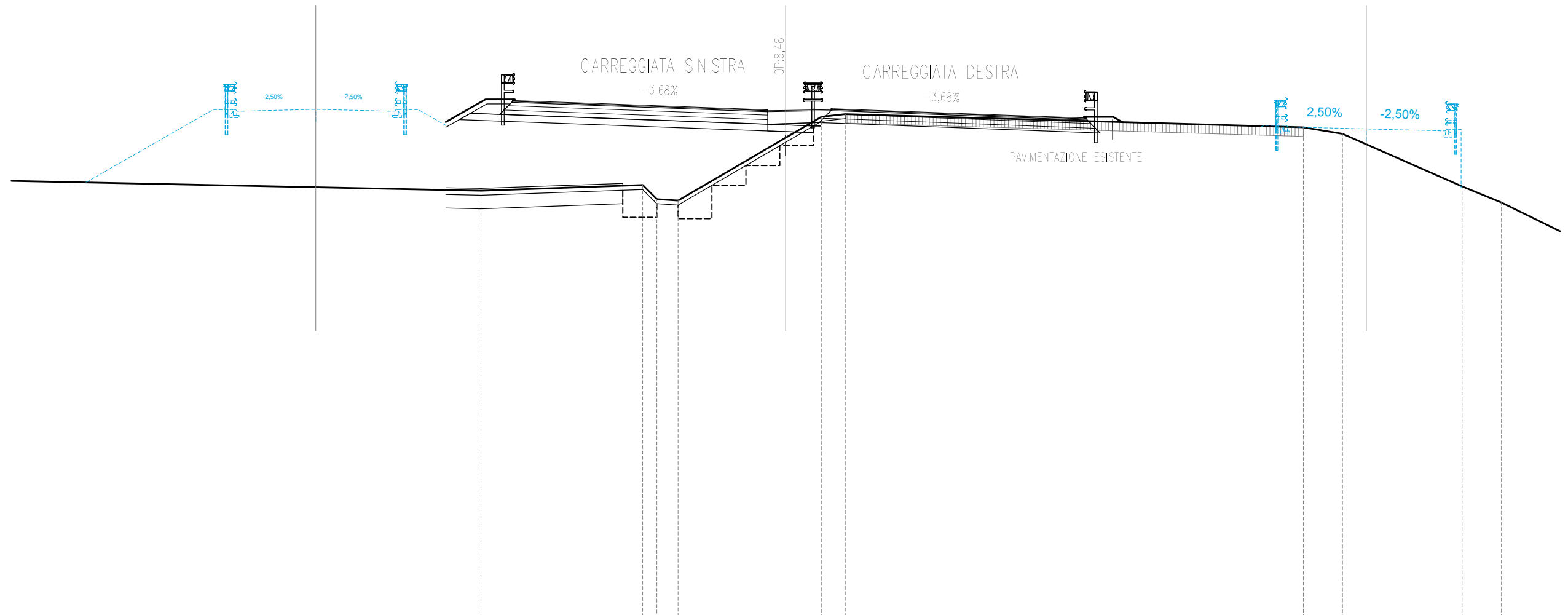
QT.RIF. -14.000

QUOTE TERRENO					5.25		5.10	4.87	4.46	4.39	4.42	5.35	5.59		6.91	7.62	7.79		7.71			7.33	7.13		2.84	3.02	
DIST.PARZIALI TERRENO	34.66					5.78	0.58	0.48	0.51	0.62	1.05	0.56	2.35	1.26	1.07	4.36			13.43			1.41		8.63	3.24		
QUOTE PROGETTO		7.97	8.06	7.97	8.40	8.31	8.19	8.07	8.04	8.06	8.09	8.07	8.07	8.04	8.06	8.09	8.07		7.94	7.82	7.73		7.46	7.38		7.29	
DIST.PARZIALI PROGETTO		3.50	3.50	4.59	3.00	3.75	3.75	0.70	1.80	0.80	0.70	3.75	3.75	3.00	6.58	3.50	3.50					3.50	3.50				

SEZIONE N. : 38
 QT. PROGETTO : 8.48
 DIST.PROG. : 0+665.28

SEZIONE N. : 1210
 QT. PROGETTO : 8.48
 DIST.PROG. : 20+540.00
 DIST.PREC. : 20.00
 DIST.SUCC. : 20.00

SEZIONE N. : 189
 QT. PROGETTO : 7.61
 DIST.PROG. : 2+965.89



SCALA 1:200

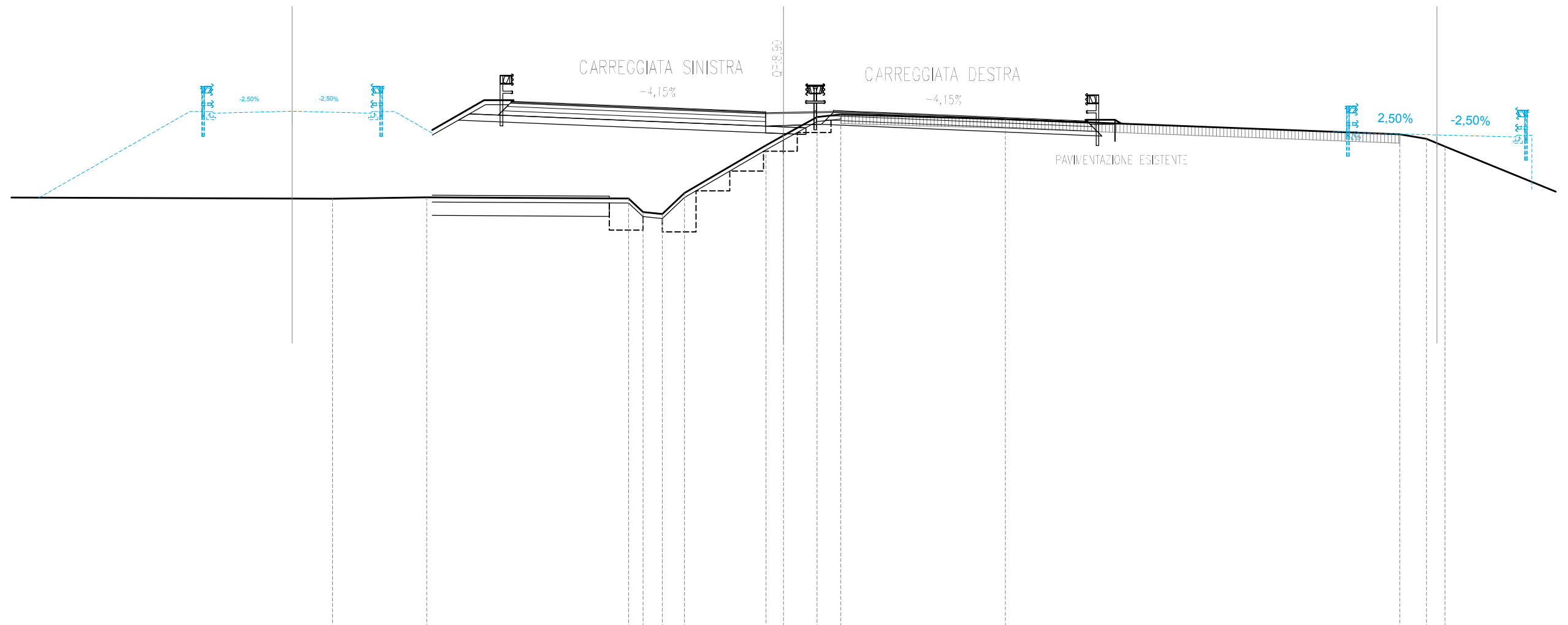
QT.RIF. -14.000

QUOTE TERRENO				4.88			5.13	4.50	4.44		7.23	8.15	8.27				7.68	7.39		5.07	4.35		
DIST.PARZIALI TERRENO	31.72				7.16		0.62	0.95		4.77	1.59	1.05					20.29	1.73		5.30	1.74	2.84	
QUOTE PROGETTO		8.39	8.48	8.39		8.87	8.76	8.62		8.48	8.46	8.48	8.51	8.48		8.35	8.21	8.10		7.70		7.61	7.52
DIST.PARZIALI PROGETTO		3.50	3.50	5.32	3.00	3.75	3.75	0.70	2.00	0.80	0.70	3.75	3.75	3.00		9.01		3.50		3.50			

SEZIONE N. : 39
 QT. PROGETTO : 8.90
 DIST.PROG. : 0+685.51

SEZIONE N. : 1211
 QT. PROGETTO : 8.90
 DIST.PROG. : 20+560.00
 DIST.PREC. : 20.00
 DIST.SUCC. : 20.00

SEZIONE N. : 190
 QT. PROGETTO : 7.84
 DIST.PROG. : 2+985.02



SCALA 1:200

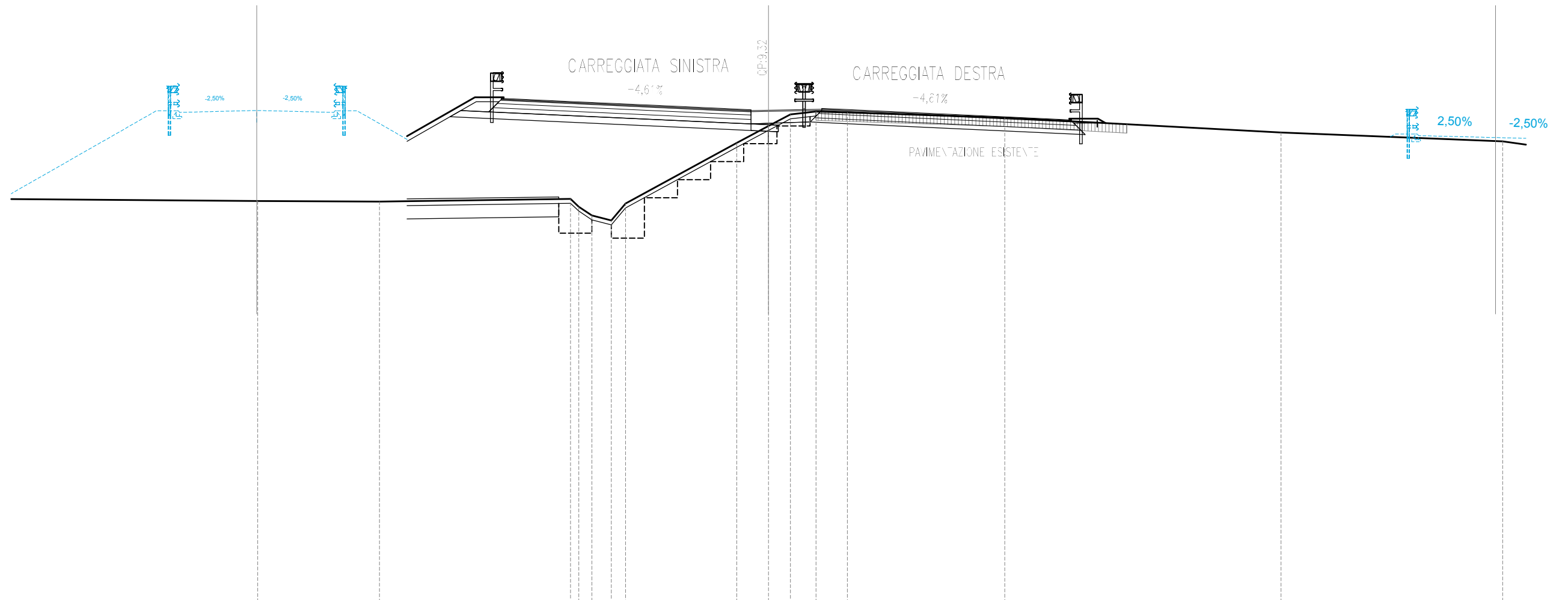
QT.RIF. -14.000

QUOTE TERRENO			5.01		5.07		5.02	4.42		7.39	7.82		8.64	8.75		8.54		7.88	7.67	7.34	
DIST.PARZIALI TERRENO				4.18		8.96	0.65	0.85	0.99	3.62	0.78	1.49	1.06	7.31		17.51		1.19	0.82		10.39
QUOTE PROGETTO	8.81	8.90	8.81		9.34	9.22	9.06		8.90	8.88	8.90	8.93	8.90	8.75	8.59	8.47		7.93	7.84		7.76
DIST.PARZIALI PROGETTO		3.50	3.50	6.33	3.00	3.75	3.75	0.70	2.21	0.80	0.70	3.75	3.75	3.00		12.11		3.50	3.50		

SEZIONE N. : 40
 QT. PROGETTO : 9.26
 DIST.PROG. : 0+705.80

SEZIONE N. : 1212
 QT. PROGETTO : 9.32
 DIST.PROG. : 20+580.00
 DIST.PREC. : 20.00
 DIST.SUCC. : 20.00

SEZIONE N. : 191
 QT. PROGETTO : 8.03
 DIST.PROG. : 3+004.01



SCALA 1:200

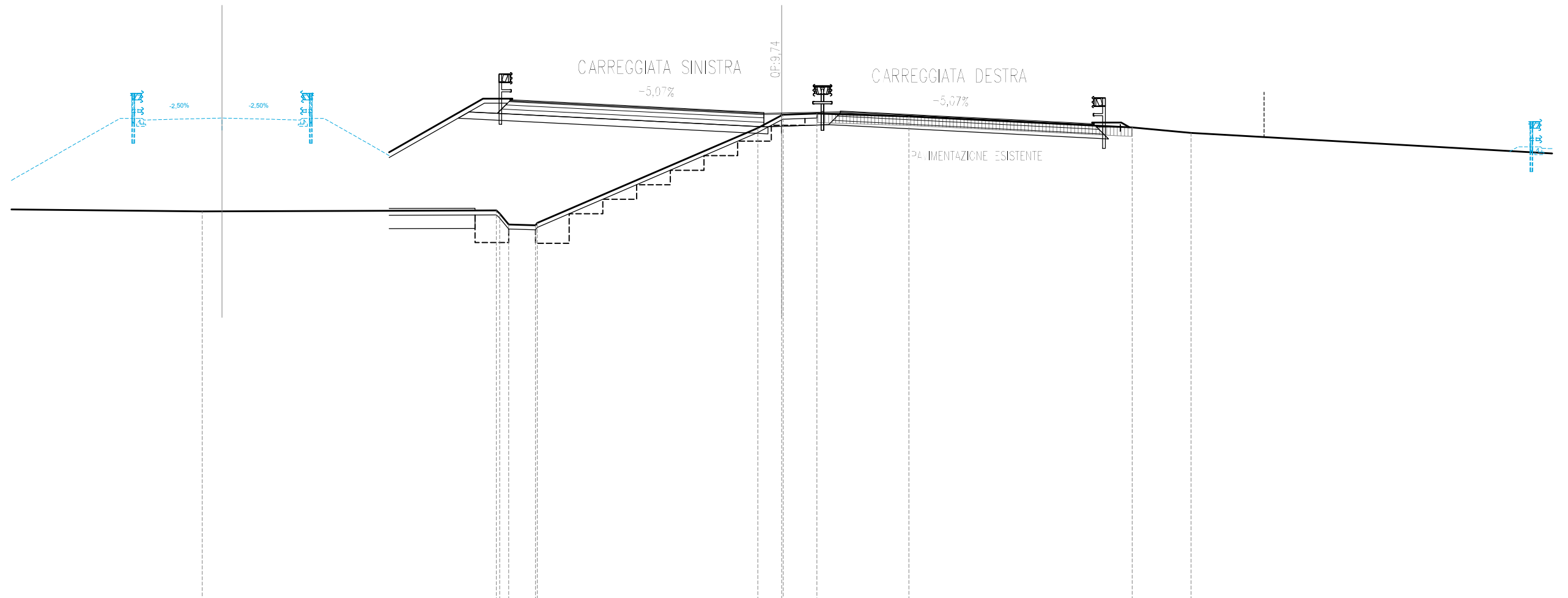
QT.RIF. -13.000

QUOTE TERRENO			5.16		5.14		5.25	7.90	4.51	4.28	5.05		7.79	8.56	9.09	9.21	9.17		8.94		8.26		7.86
DIST.PARZIALI TERRENO				5.51		8.65	0.59	0.88	0.65		5.03	1.44	0.99	1.15	1.43		7.13		12.51		10.04		1.15
QUOTE PROGETTO		9.17	9.26	9.17		9.81	9.67		9.50		9.32	9.29	9.32	9.36	9.32		9.15		8.98	8.84		8.12	8.03
DIST.PARZIALI PROGETTO		3.50	3.50		7.69	3.00	3.75		3.75		0.70	2.41	0.80	0.70		3.75	3.75	3.00		15.82		3.50	3.50

SEZIONE N. : 41
 QT. PROGETTO : 9.46
 DIST.PROG. : 0+726.12

SEZIONE N. : 1213
 QT. PROGETTO : 9.74
 DIST.PROG. : 20+600.00
 DIST.PREC. : 20.00
 DIST.SUCC. : 20.00

SEZIONE N. : 192
 QT. PROGETTO : 8.03
 DIST.PROG. : 3+022.95



SCALA 1:200

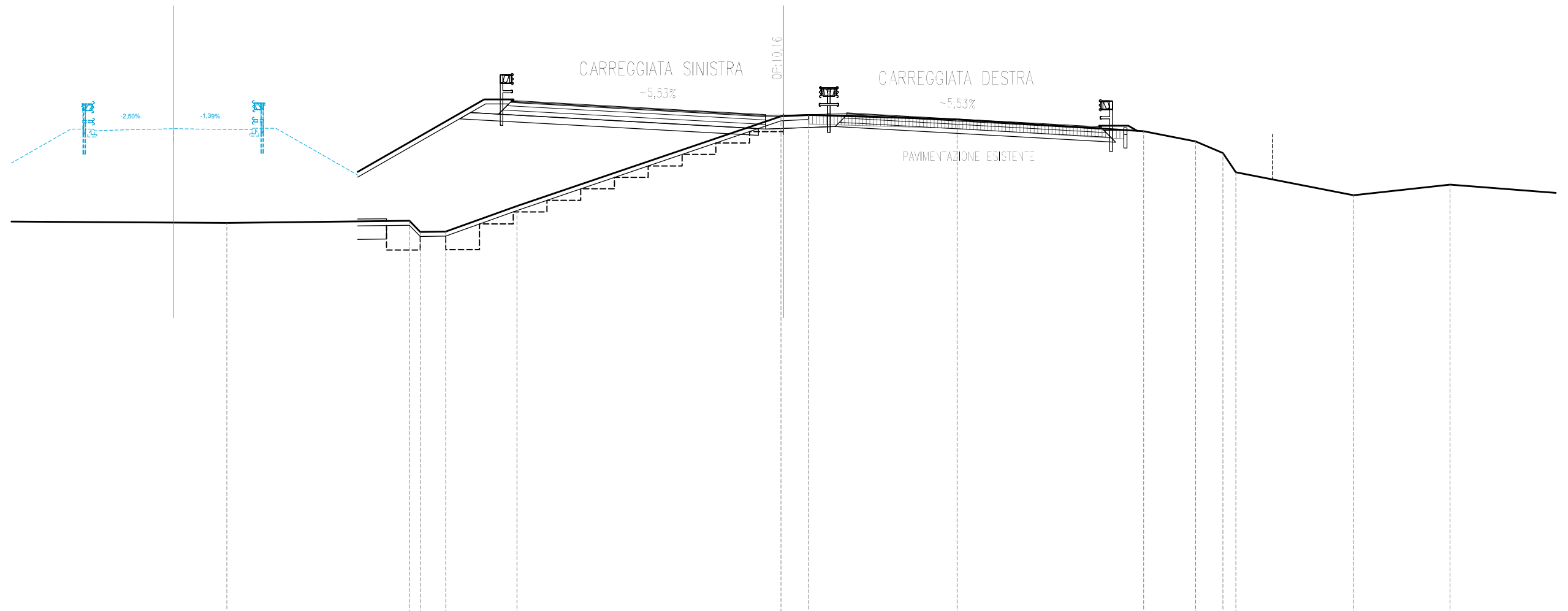
QT.RIF. -12.000

QUOTE TERRENO		5.31		5.35 5.21 4.72 4.79		9.02 9.58 9.61 9.67	9.53		9.05 8.80			
DIST.PARZIALI TERRENO	10.87		13.10	1.19	9.82	1.07 1.50	4.10	9.94	2.63	16.94		
QUOTE PROGETTO	9.38	9.46	9.38	10.28	10.12	9.93	9.74 9.71	9.74 9.78 9.74	9.55	9.36	9.21	8.11
DIST.PARZIALI PROGETTO		3.50	3.50	9.42	3.00	3.75	3.75	0.70 2.61 0.80 0.70	3.75	3.75	3.00	20.02

SEZIONE N. : 42
 QT. PROGETTO : 9.50
 DIST.PROG. : 0+746.51

SEZIONE N. : 1214
 QT. PROGETTO : 10.16
 DIST.PROG. : 20+620.00
 DIST.PREC. : 20.00
 DIST.SUCC. : 9.05

SEZIONE N. : 193
 QT. PROGETTO : 7.81
 DIST.PROG. : 3+041.93



SCALA 1:200

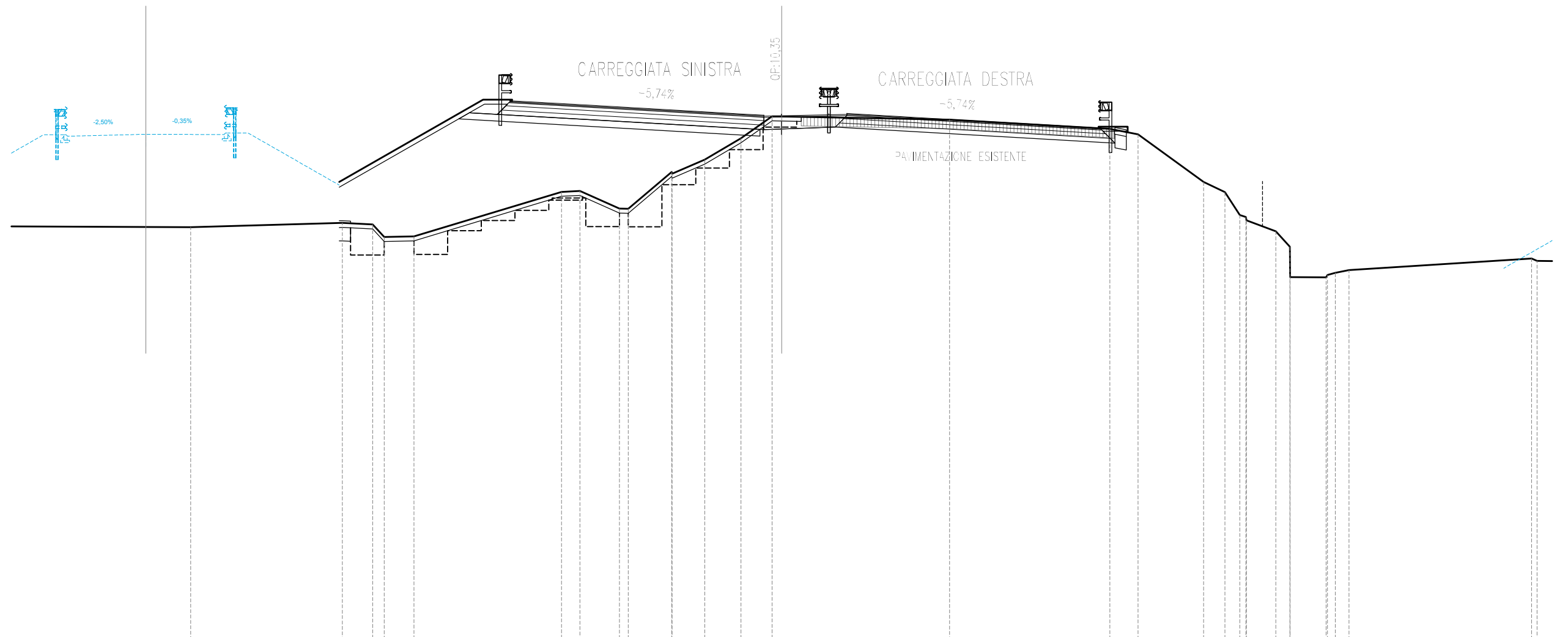
QT.RIF. -12.000

QUOTE TERRENO			5.31		5.42	4.91	4.93	6.07		10.04	10.05	10.11		9.91		9.39	8.94	8.42	7.56		6.55		7.02	
DIST.PARZIALI TERRENO				8.11	0.19	1.13	3.17		11.73	1.10		6.61		8.28		2.30	1.21	0.57		5.23		4.29		7.39
QUOTE PROGETTO		9.41	9.50	9.45				10.74	10.58	10.37	10.16	10.12	10.16	10.20	10.16	9.96		9.75		9.58				
DIST.PARZIALI PROGETTO		3.50	3.50		11.61			3.00	3.75	3.75	0.70	2.81	0.80	0.70	3.75	3.75		3.00				24.48		

SEZIONE N. : 43
 QT. PROGETTO : 9.46
 DIST.PROG. : 0+755.71

SEZIONE N. : 1215
 QT. PROGETTO : 10.35
 DIST.PROG. : 20+629.05
 DIST.PREC. : 9.05
 DIST.SUCC. : 10.95

SEZIONE N. : 194
 QT. PROGETTO : 7.64
 DIST.PROG. : 3+050.53



SCALA 1:200


QT.RIF. -13.000

QUOTE TERRENO			5.33		5.52	5.45	4.89	4.92		6.90	6.94	6.15	6.15	7.78	7.71	8.33	9.28	10.26	10.25		10.11		9.70	9.45	7.34	6.89	5.87	5.78	5.63	5.14	4.46	3.11	3.10	3.20	3.30	3.42		3.93	3.82
DIST.PARZIALI TERRENO				6.75	1.35	0.52	1.32		6.57	0.82	1.76	1.93	1.46	1.61	1.39		7.47		7.14	1.26	2.91	0.95	0.66	1.31	0.63	1.60		0.61								8.13			
QUOTE PROGETTO	9.37	9.46	9.45						10.95	10.78		10.56		10.35	10.31		10.35	10.39	10.35		10.13		9.92	9.74															
DIST.PARZIALI PROGETTO		3.50	3.50			12.81			3.00	3.75		3.75		0.70	2.90		0.80	0.70	3.75		3.75		3.00														26.51		

SEZIONE N. : 44
 QT. PROGETTO : 9.37
 DIST.PROG. : 0+766.80

SEZIONE N. : 1216
 QT. PROGETTO : 10.57
 DIST.PROG. : 20+640.00
 DIST.PREC. : 10.95
 DIST.SUCC. : 20.00

SEZIONE N. : 195
 QT. PROGETTO : 7.37
 DIST.PROG. : 3+060.98

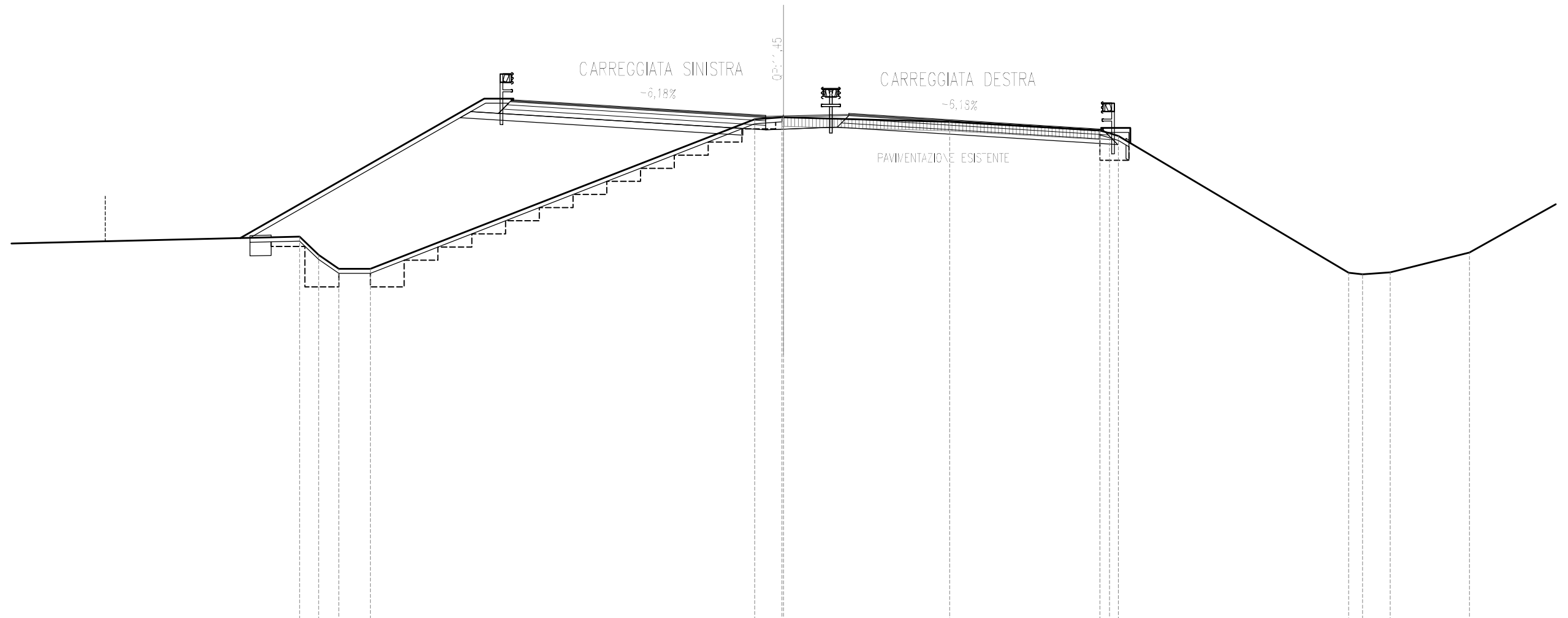


SCALA 1:200

QT.RIF. -12.000

QUOTE TERRENO		5.35	5.52	4.66	4.64	4.65	10.55	10.54	10.34	9.79	5.08	5.08	3.63	3.61	4.30	6.42	8.43	6.04
DIST.PARZIALI TERRENO		9.16	0.67	1.09	17.23	0.53	7.22	8.18	7.55	0.83	0.61	2.86	1.90	4.52				
QUOTE PROGETTO	9.28	9.37	9.40	11.20	11.02	10.80	10.57	10.57	10.35	10.12	9.94							
DIST.PARZIALI PROGETTO	3.50	3.50	14.54	3.00	3.75	3.75	0.70	2.90	0.80	0.70	3.75	3.75	3.00	29.03				

SEZIONE N. : 1218
 QT. PROGETTO : 11.45
 DIST.PROG. : 20+680.00
 DIST.PREC. : 20.00
 DIST.SUCC. : 20.00

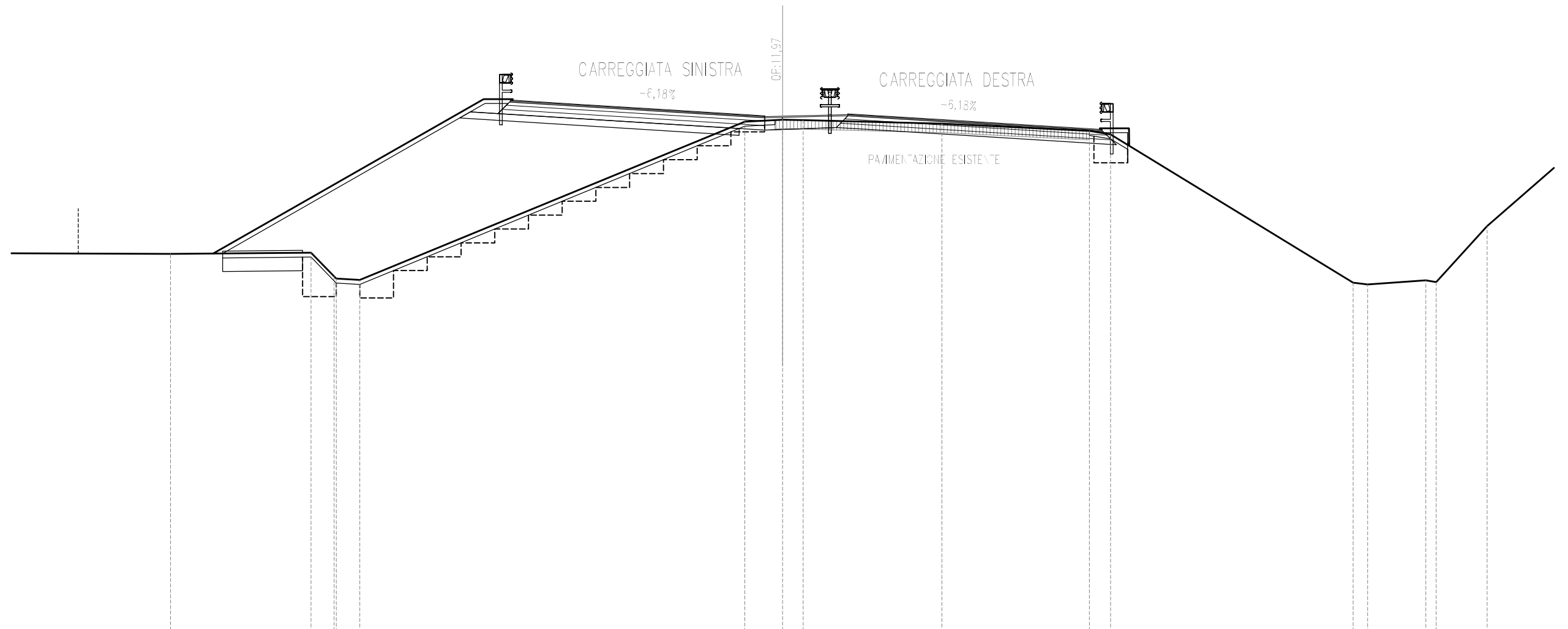


SCALA 1:200

QT.RIF. -11.000

QUOTE TERRENO		6.03	5.22	4.60	4.60		11.24	11.32	11.32		11.12		10.75	10.62	10.49		4.42	4.36	4.45	5.33
DIST.PARZIALI TERRENO	14.79	0.84	0.90	1.41		17.07	1.21		7.38		6.68			10.23		0.61	1.23	3.52	6.44	
QUOTE PROGETTO						12.10	11.92	11.69	11.45	11.41	11.45	11.50	11.45		11.22	10.99	10.80			
DIST.PARZIALI PROGETTO						3.00	3.75	3.75	0.70	2.90	0.80	0.70	3.75	3.75	3.00					

SEZIONE N. : 1219
 QT. PROGETTO : 11.97
 DIST.PROG. : 20+700.00
 DIST.PREC. : 20.00
 DIST.SUCC. : 20.00

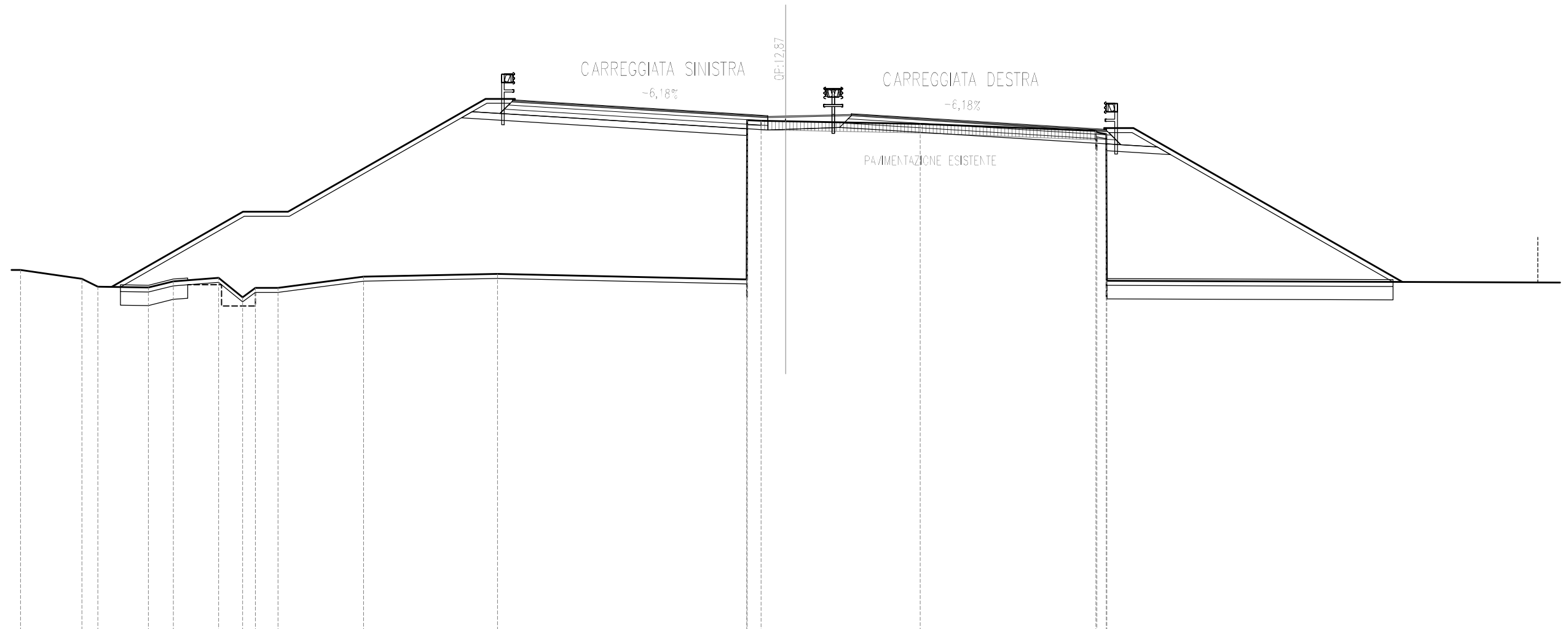


SCALA 1:200

QT.RIF. -11.000

QUOTE TERRENO		5.78		5.84	4.78	4.69	4.62		11.67	11.75	11.74		11.58		11.26	11.10		4.51	4.42	4.61	4.53	7.02
DIST.PARZIALI TERRENO		6.25		1.03	1.05			17.12	1.68	0.91		6.16		6.56	0.95		10.78	0.64	2.59	2.27		4.16
QUOTE PROGETTO								12.62	11.97	11.93		11.97	12.02	11.97		11.74	11.51		11.32			
DIST.PARZIALI PROGETTO								3.00	0.70	2.90		0.80	0.70	3.75		3.75	3.00					

SEZIONE N. : 1221
 QT. PROGETTO : 12.87
 DIST.PROG. : 20+733.00
 DIST.PREC. : 13.00
 DIST.SUCC. : 0.20

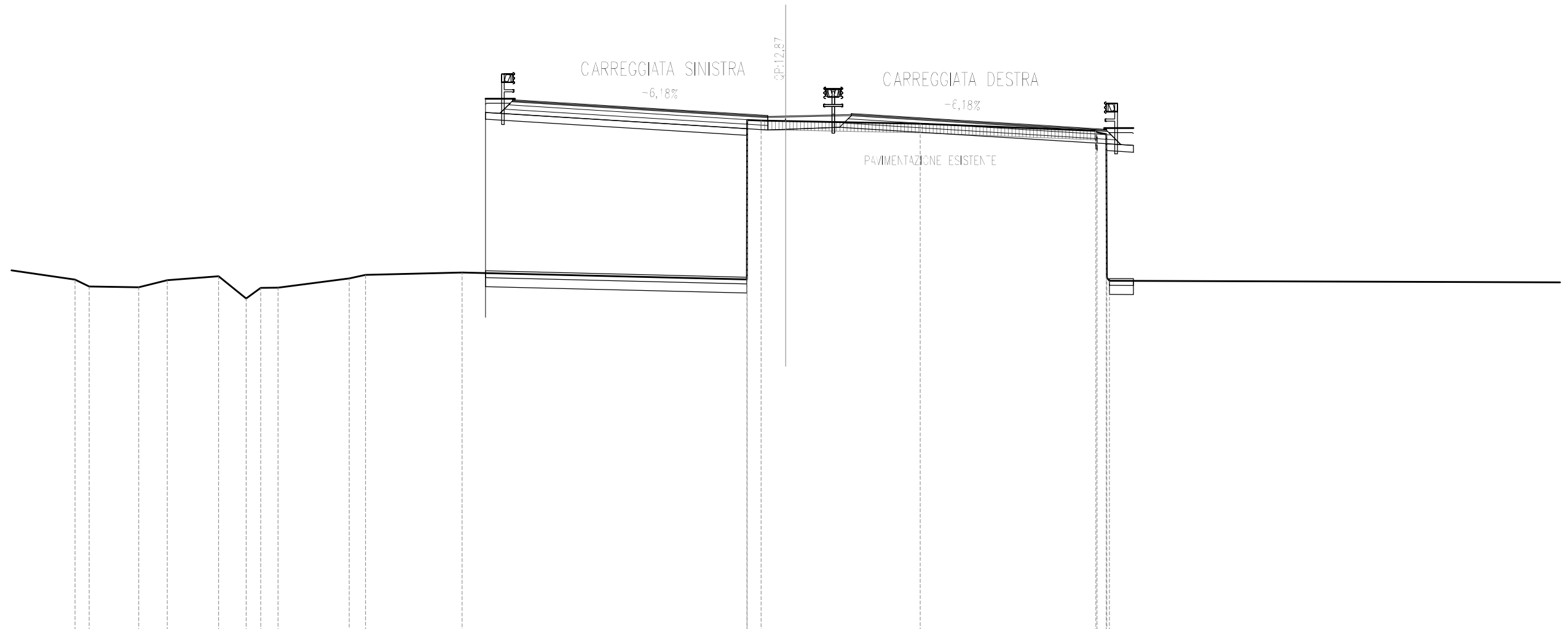


SCALA 1:200

QT.RIF. -10.000

QUOTE TERRENO	5.99	5.60	5.25	5.21	5.49	5.65	4.78	5.19	5.20	5.69	5.82	5.57	12.62	12.60	12.58	12.46	12.15	12.08	12.01	5.51	
DIST.PARZIALI TERRENO	2.72	0.71	2.24	1.11	2.00	1.07	0.5	1.00	3.79	5.93	11.04	0.62	1.10	5.96	7.78	21.97					
QUOTE PROGETTO											13.52	13.33	13.10	12.87	12.83	12.87	12.91	12.87	12.64	12.41	12.22
DIST.PARZIALI PROGETTO											3.00	3.75	3.75	0.70	2.90	0.80	0.70	3.75	3.75	3.00	

SEZIONE N. : 1222
 QT. PROGETTO : 12.87
 DIST.PROG. : 20+733.20
 DIST.PREC. : 0.20
 DIST.SUCC. : 11.00

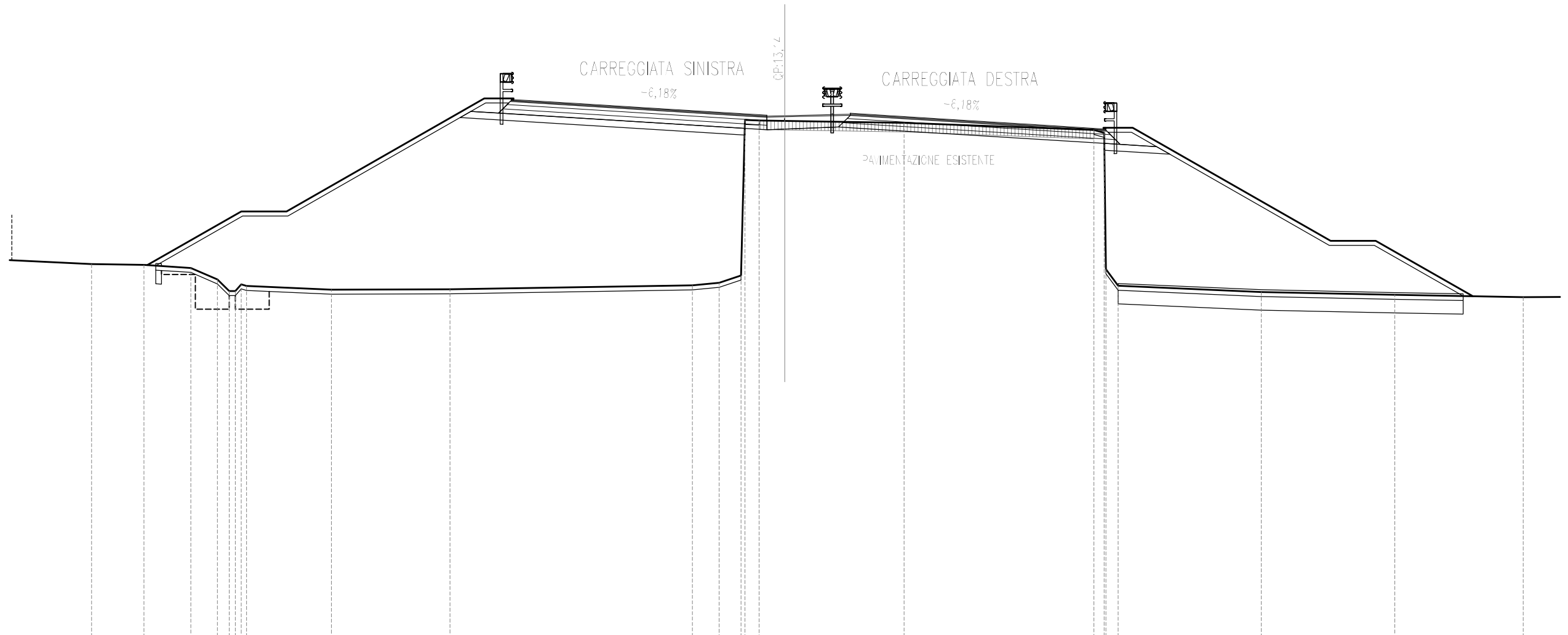


SCALA 1:200

QT.RIF. -10.000

QUOTE TERRENO	5.99	5.56	5.26	5.22	5.54	5.71	4.72	5.20	5.21	5.61	5.77	5.88	5.57	12.63	12.60	12.58	12.46	12.15	12.08	12.00	5.65	5.51	
DIST.PARZIALI TERRENO	2.94	0.63	2.19	1.27	2.27	1.22	0.64	0.77	3.15	0.73	4.28	12.62	0.62	1.09	5.96	7.78	22.04						
QUOTE PROGETTO												13.52	13.34	13.11	12.87	12.83	12.87	12.92	12.87	12.64	12.41	12.22	
DIST.PARZIALI PROGETTO												3.00	3.75	3.75	0.70	2.90	0.80	0.70	3.75	3.75	3.00		

SEZIONE N. : 1224
 QT. PROGETTO : 13.14
 DIST.PROG. : 20+744.40
 DIST.PREC. : 0.20
 DIST.SUCC. : 15.60

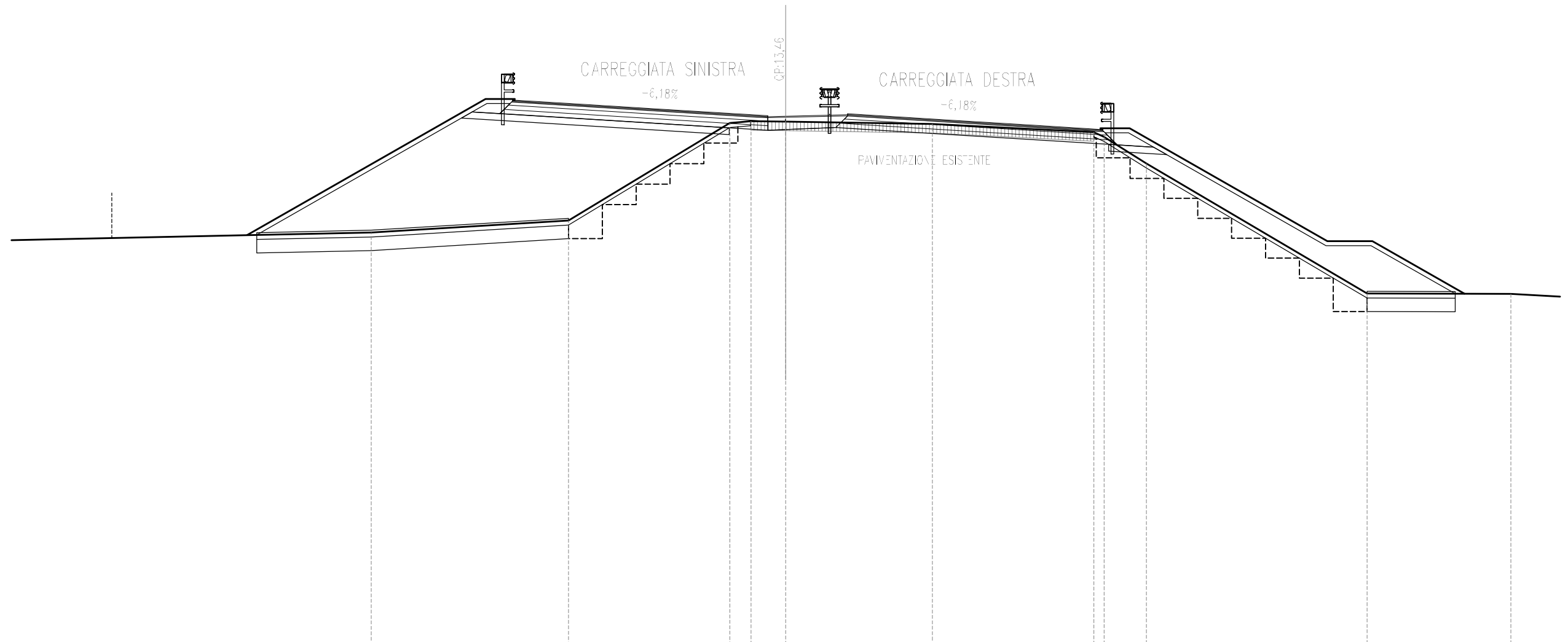


SCALA 1:200

QT.RIF. -10.000

QUOTE TERRENO	6.50	6.47	6.34	5.82	5.31	5.61	5.54	5.37	5.39	5.56	5.68	6.00	12.88	12.86	12.84	12.75	12.44	12.31	6.28	5.54	5.27	5.14	5.04
DIST.PARZIALI TERRENO	2.32	2.07	1.18	0.53	0.53	0.53	3.76	5.25	10.72	1.19	0.96	0.82	1.14	5.28	8.40	0.55	6.33	5.91	5.68				
QUOTE PROGETTO								13.78	13.60	13.37	13.14	13.09	13.13	13.18	13.14	12.90	12.67	12.49					
DIST.PARZIALI PROGETTO								3.00	3.75	3.75	0.70	2.89	0.80	0.70	3.75	3.75	3.00						

SEZIONE N. : 1225
 QT. PROGETTO : 13.46
 DIST.PROG. : 20+760.00
 DIST.PREC. : 15.60
 DIST.SUCC. : 20.00

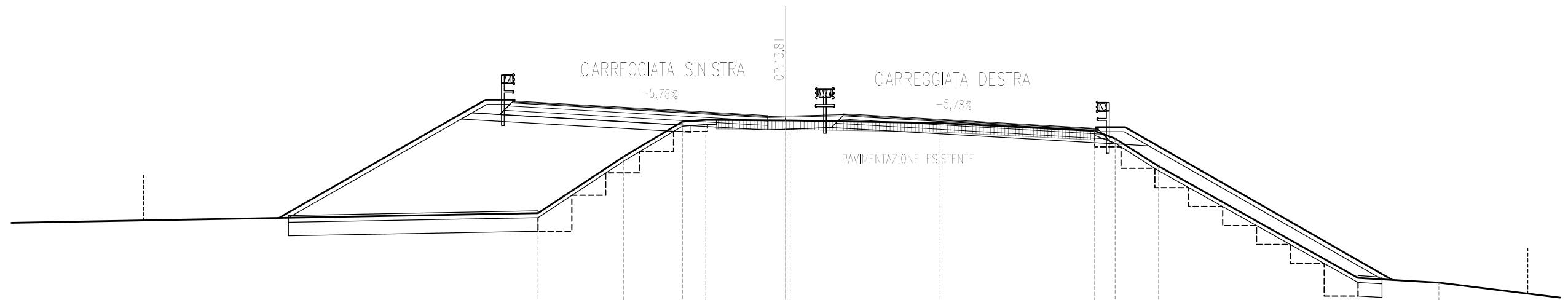


SCALA 1:200

QT.RIF. -10.000

QUOTE TERRENO	7.90	8.24	8.77	13.10	13.17	13.15	13.05	12.68	12.47	11.30	5.54	5.52	
DIST.PARZIALI TERRENO	15.97	8.74	7.15	0.94	1.53	6.49	7.15	1.87	9.78	6.37			
QUOTE PROGETTO			14.11	13.92	13.69	13.46	13.41	13.46	13.50	13.46	13.23	12.99	12.81
DIST.PARZIALI PROGETTO			3.00	3.75	3.75	0.70	2.74	0.80	0.70	3.75	3.75	3.00	

SEZIONE N. : 1226
 QT. PROGETTO : 13.81
 DIST.PROG. : 20+780.00
 DIST.PREC. : 20.00
 DIST.SUCC. : 20.00

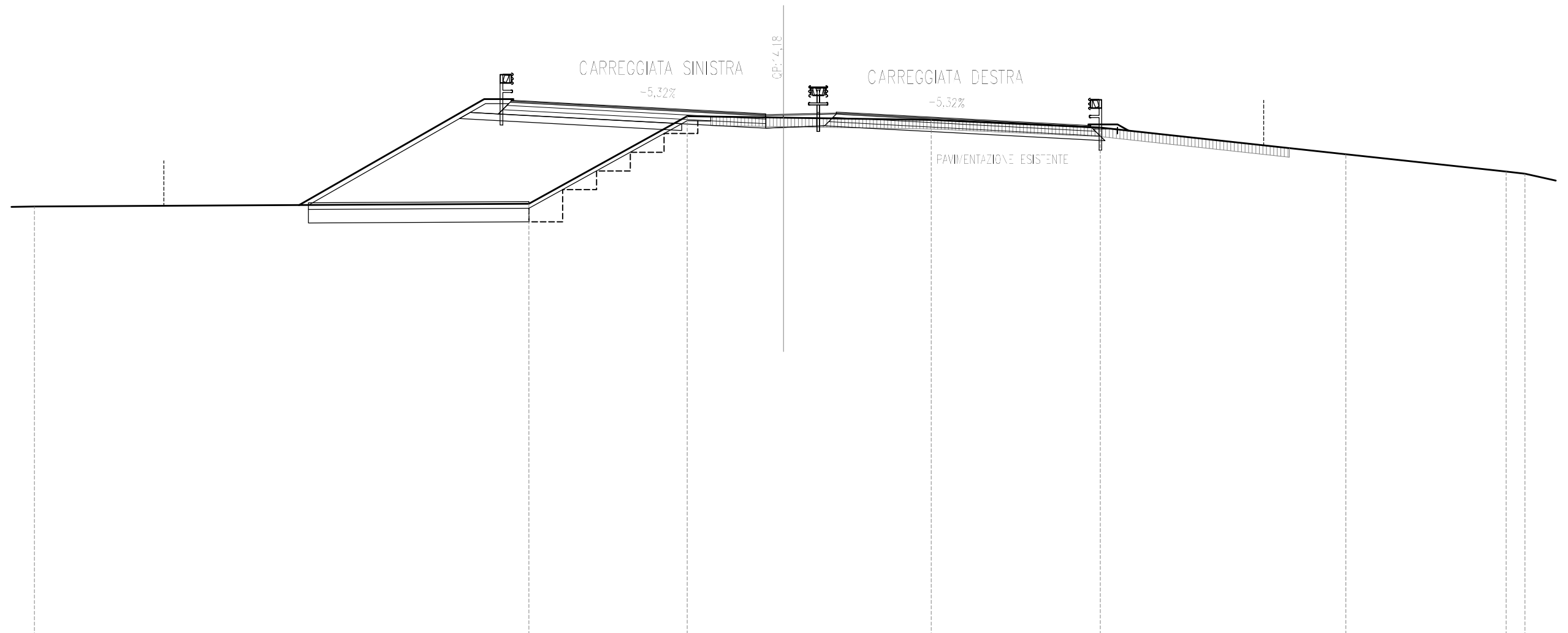


SCALA 1:200

QT.RIF. -9.000

QUOTE TERRENO			9.45	11.96	13.50	13.58	13.56	13.55		13.44		13.09	12.75	11.53		6.58	6.37
DIST.PARZIALI TERRENO	31.10		3.80	2.60	1.03	3.54		6.64		6.84		0.91	1.93	8.83		3.58	5.73
QUOTE PROGETTO		14.42	14.25	14.03		13.81	13.77	13.81	13.85	13.81	13.59	13.38	13.20				
DIST.PARZIALI PROGETTO		3.00	3.75	3.75	0.70	2.54	0.80	0.70	3.75	3.75	3.00						

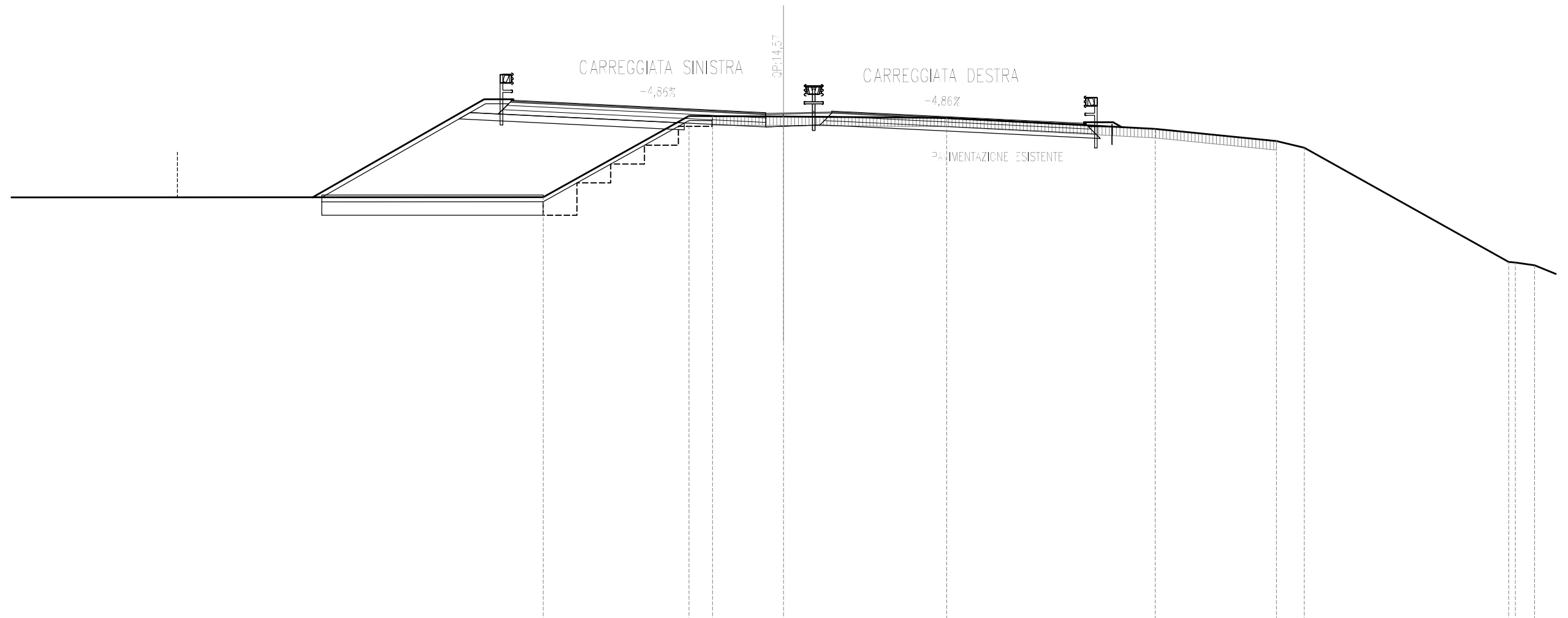
SEZIONE N. : 1227
 QT. PROGETTO : 14.18
 DIST.PROG. : 20+800.00
 DIST.PREC. : 20.00
 DIST.SUCC. : 20.00



SCALA 1:200

QUOTE TERRENO	10.02			10.14		14.03		13.97		13.87		13.53		12.34		11.57	11.48
DIST.PARZIALI TERRENO		21.97			7.03		4.28		6.56		7.50		10.91		7.12	0.83	1.46
QUOTE PROGETTO				14.74	14.58	14.38	14.18	14.14	14.18	14.21	14.18	13.98	13.78	13.62			
DIST.PARZIALI PROGETTO				3.00	3.75	3.75	0.70	2.34	0.80	0.70	3.75	3.75	3.00				

SEZIONE N. : 1228
 QT. PROGETTO : 14.57
 DIST.PROG. : 20+820.00
 DIST.PREC. : 20.00
 DIST.SUCC. : 20.00

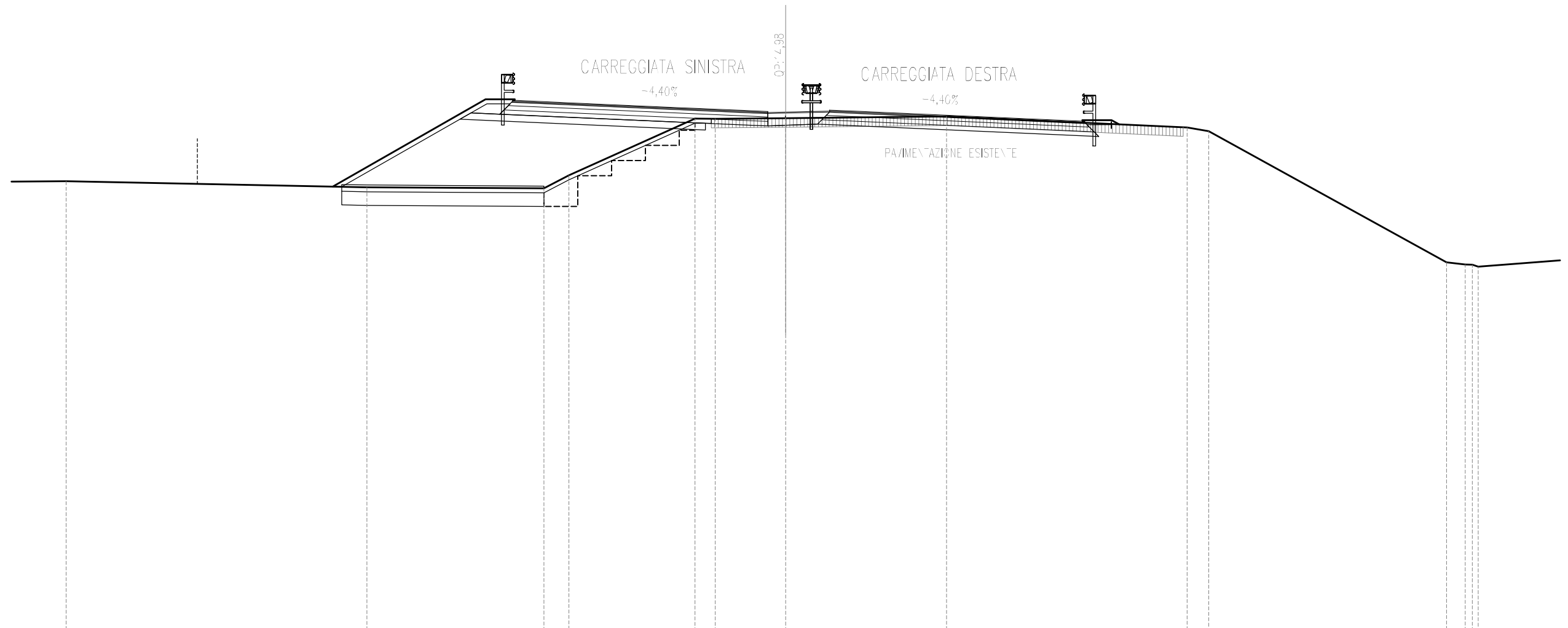


SCALA 1:200

QT.RIF. -8.000

QUOTE TERRENO			10.78		14.39	14.38	14.37		14.30		13.81		13.27	12.98		7.90	7.87	7.76
DIST.PARZIALI TERRENO	37.89			6.47	1.04	3.16		7.24		9.26		5.39	1.24		9.08	0.85	0.96	
QUOTE PROGETTO		15.08	14.94	14.75	14.57	14.54	14.57	14.61	14.57	14.39	14.21	14.06						
DIST.PARZIALI PROGETTO		3.00	3.75	3.75	0.70	2.14	0.80	0.70	3.75	3.75	3.00							

SEZIONE N. : 1229
 QT. PROGETTO : 14.98
 DIST.PROG. : 20+840.00
 DIST.PREC. : 20.00
 DIST.SUCC. : 20.00

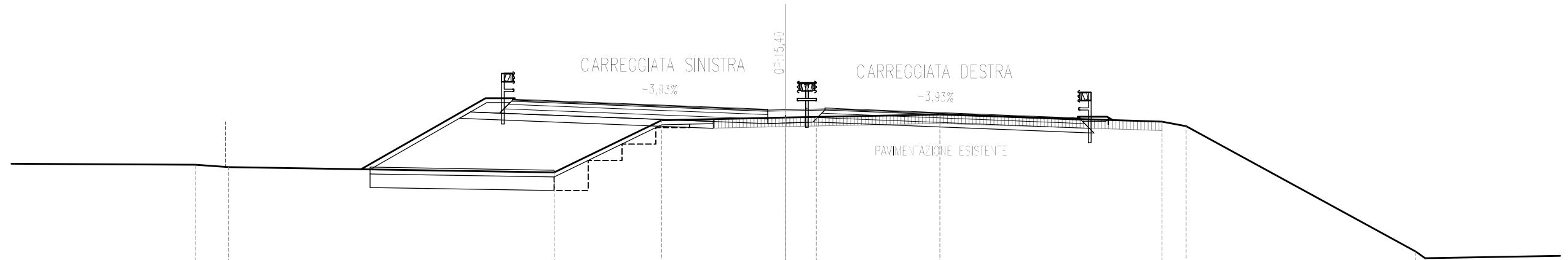


SCALA 1:200

QT.RIF. -8.000

QUOTE TERRENO	11.87	11.60	11.55	12.13	14.64	14.63	14.66	14.74	14.25	14.08	8.28	8.19	8.17	8.08
DIST.PARZIALI TERRENO	13.33	7.84	1.11	5.58	0.90	3.12	7.12	10.65	0.96	10.54	0.83	0.02	0.02	6.10
QUOTE PROGETTO			15.45	15.31	15.15	14.98	14.95	14.98	15.02	14.98	14.82	14.66	14.52	
DIST.PARZIALI PROGETTO			3.00	3.75	3.75	0.70	1.94	0.80	0.70	3.75	3.75	3.00		

SEZIONE N. : 1230
 QT. PROGETTO : 15.40
 DIST.PROG. : 20+860.00
 DIST.PREC. : 20.00
 DIST.SUCC. : 20.00



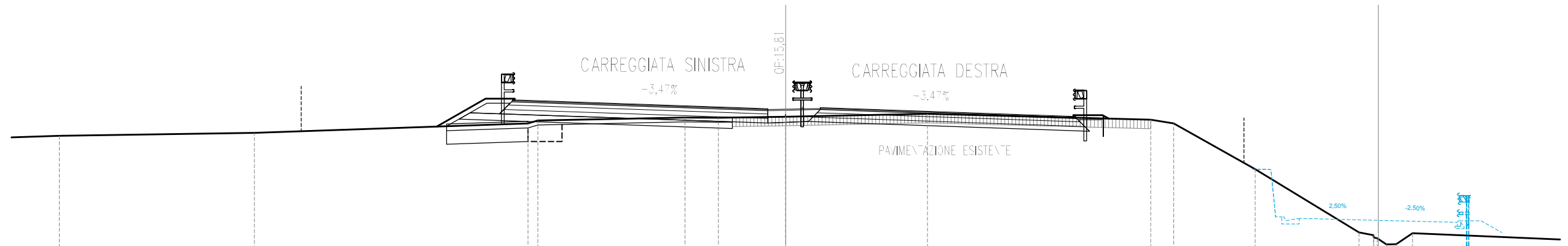
SCALA 1:200

QT.RIF. -7.000

QUOTE TERRENO		12.91	12.81			12.57	14.88		15.00	15.03		15.14		14.82	14.62		8.07	8.77
DIST.PARZIALI TERRENO		1.47		14.43		4.76		5.50	1.35		5.48		9.83	1.07		10.17		9.58
QUOTE PROGETTO				15.81	15.69	15.55		15.40	15.37	15.40	15.43	15.40	15.25	15.10	14.99			
DIST.PARZIALI PROGETTO				3.00	3.75	3.75	0.70	1.73	0.80	0.70	3.75	3.75	3.00					

SEZIONE N. : 1231
 QT. PROGETTO : 15.81
 DIST.PROG. : 20+880.00
 DIST.PREC. : 20.00
 DIST.SUCC. : 1.73

SEZIONE N. : 9
 QT. PROGETTO : 10.83
 DIST.PROG. : 0+115.14



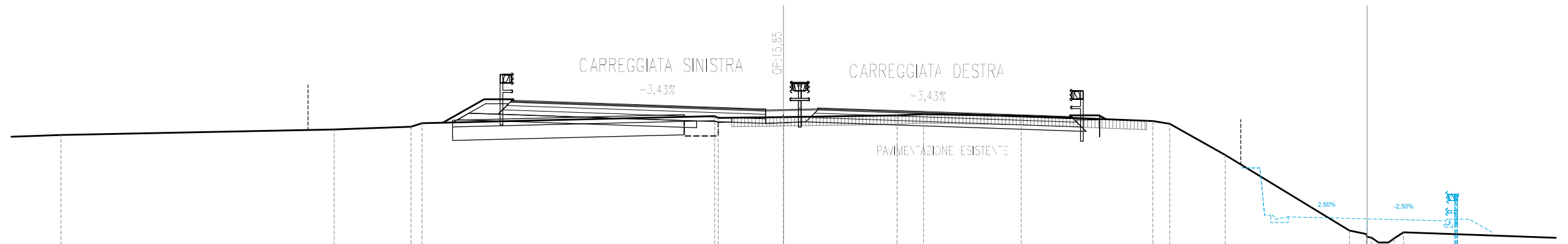
SCALA 1:200

QT.RIF. -6.000

QUOTE TERRENO	14.58	14.71	15.13	15.27	15.40	15.38	15.43	15.56	15.30	15.13	13.10	10.30	10.17	10.07	10.04	9.77	10.26
DIST.PARZIALI TERRENO	8.65	12.12	6.52	1.48	2.98	6.27	9.90	1.02	3.60	4.60	0.64	0.73	7.09				
QUOTE PROGETTO			16.18	16.07	15.94	15.81	15.79	15.81	15.84	15.81	15.68	15.55	15.45	10.92	10.83		10.74
DIST.PARZIALI PROGETTO			3.00	3.75	3.75	0.70	1.53	0.80	0.70	3.75	3.75	3.00	10.02	3.50	3.50		

SEZIONE N. : 1232
 QT. PROGETTO : 15.85
 DIST.PROG. : 20+881.73
 DIST.PREC. : 1.73
 DIST.SUCC. : 18.27

SEZIONE N. : 10
 QT. PROGETTO : 10.95
 DIST.PROG. : 0+116.74



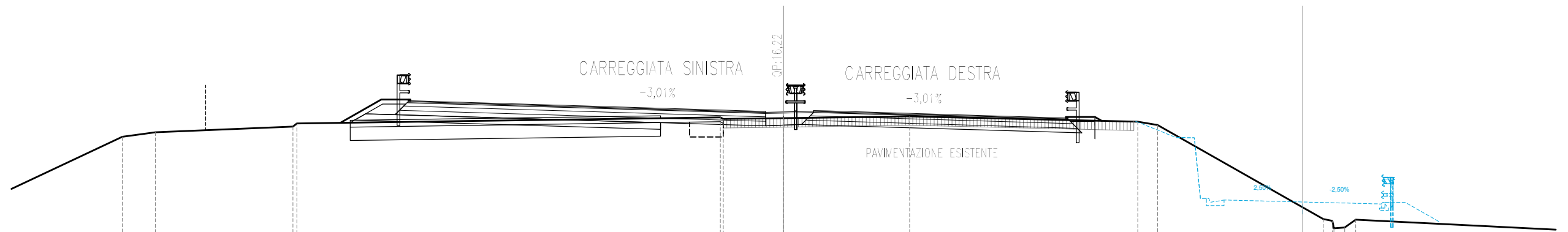
SCALA 1:200

QT.RIF. -6.000

QUOTE TERRENO	14.67		14.92	15.04	15.19		15.51	15.43	15.47	15.54	15.60	15.52	15.29	15.17	13.78	10.43	10.27	10.15	10.11	9.89	9.90	10.08	10.35
DIST.PARZIALI TERRENO		12.14	3.41	0.18		13.00	2.91		5.04	1.18	4.34	5.85	0.75	2.47	5.51	0.76	0.12	0.04	0.02	0.01		12.46	
QUOTE PROGETTO						16.21	16.11	15.98	15.85	15.83	15.85	15.87	15.85	15.72	15.59	15.49	11.03	10.95				10.86	
DIST.PARZIALI PROGETTO						3.00	3.75	3.75	0.70	1.52	0.80	0.70	3.75	3.75	3.00	9.70	3.50	3.50					

SEZIONE N. : 1233
 QT. PROGETTO : 16.22
 DIST.PROG. : 20+900.00
 DIST.PREC. : 18.27
 DIST.SUCC. : 1.67

SEZIONE N. : 11
 QT. PROGETTO : 12.17
 DIST.PROG. : 0+133.94



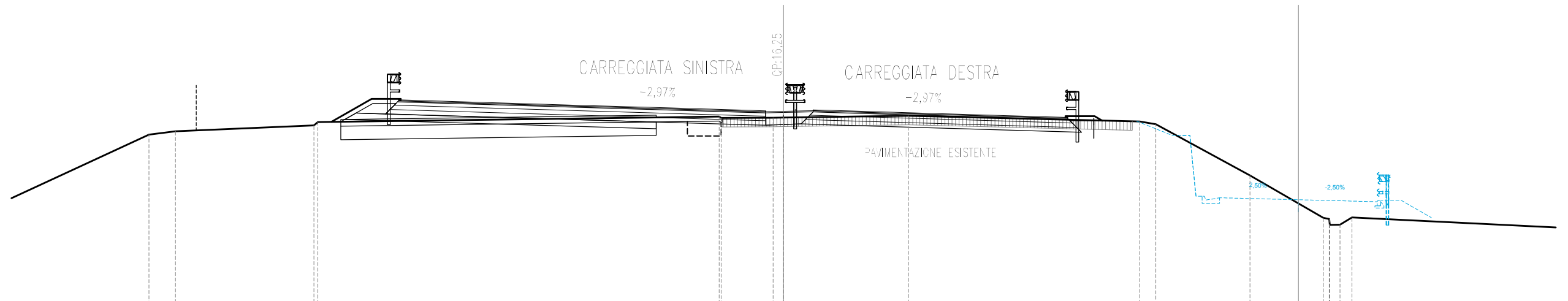
SCALA 1:200

QT.RIF. -6.000

QUOTE TERRENO	15.08	15.27	15.52	15.67	15.84	15.86	15.90	15.98	15.74	15.59	11.41	11.33	11.00	11.04	11.38		
DIST.PARZIALI TERRENO	1.47	6.11	18.81	2.68	5.60	10.14	0.87	7.37	0.48	0.49	10.45						
QUOTE PROGETTO			16.67	16.45	16.33	16.22	16.20	16.22	16.22	16.24	16.22	16.11	16.00	15.91	12.26	12.17	12.08
DIST.PARZIALI PROGETTO			7.58	3.75	3.75	0.70	1.33	0.80	0.70	3.75	3.75	3.00	7.03	3.50	3.50		

SEZIONE N. : 1234
 QT. PROGETTO : 16.25
 DIST.PROG. : 20+901.67
 DIST.PREC. : 1.67
 DIST.SUCC. : 18.33

SEZIONE N. : 12
 QT. PROGETTO : 12.28
 DIST.PROG. : 0+135.53



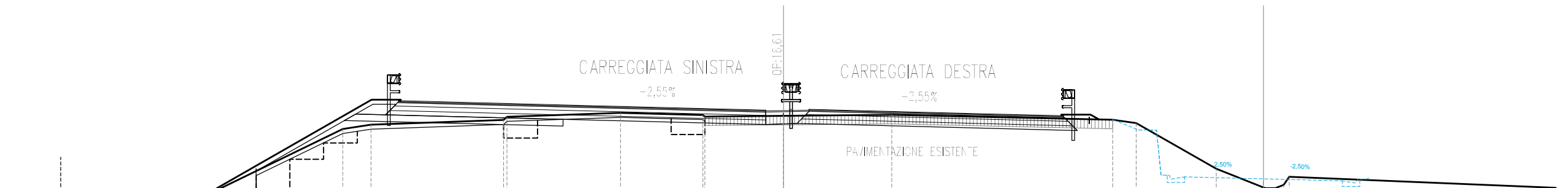
SCALA 1:200

QT.RIF. -6.000

QUOTE TERRENO		15.17	15.33		15.59	15.73		15.98	15.92	15.93	15.93		16.01		15.76	15.63		13.37		11.48	11.43	11.17	11.18	11.50
DIST.PARZIALI TERRENO	9.49	1.18	6.16		17.83			2.31		5.54			10.28		0.71	4.18		3.26		0.53				13.06
QUOTE PROGETTO					16.71		16.48	16.37	16.25	16.23	16.25	16.25	16.28	16.25	16.14	16.03	15.94		12.37		12.28		12.20	
DIST.PARZIALI PROGETTO					8.00		3.75	3.75	0.70	1.32	0.80	0.70	3.75	3.75	3.00	6.85		3.50		3.50				

SEZIONE N. : 1235
 QT. PROGETTO : 16.61
 DIST.PROG. : 20+920.00
 DIST.PREC. : 18.33
 DIST.SUCC. : 11.32

SEZIONE N. : 13
 QT. PROGETTO : 13.55
 DIST.PROG. : 0+153.27



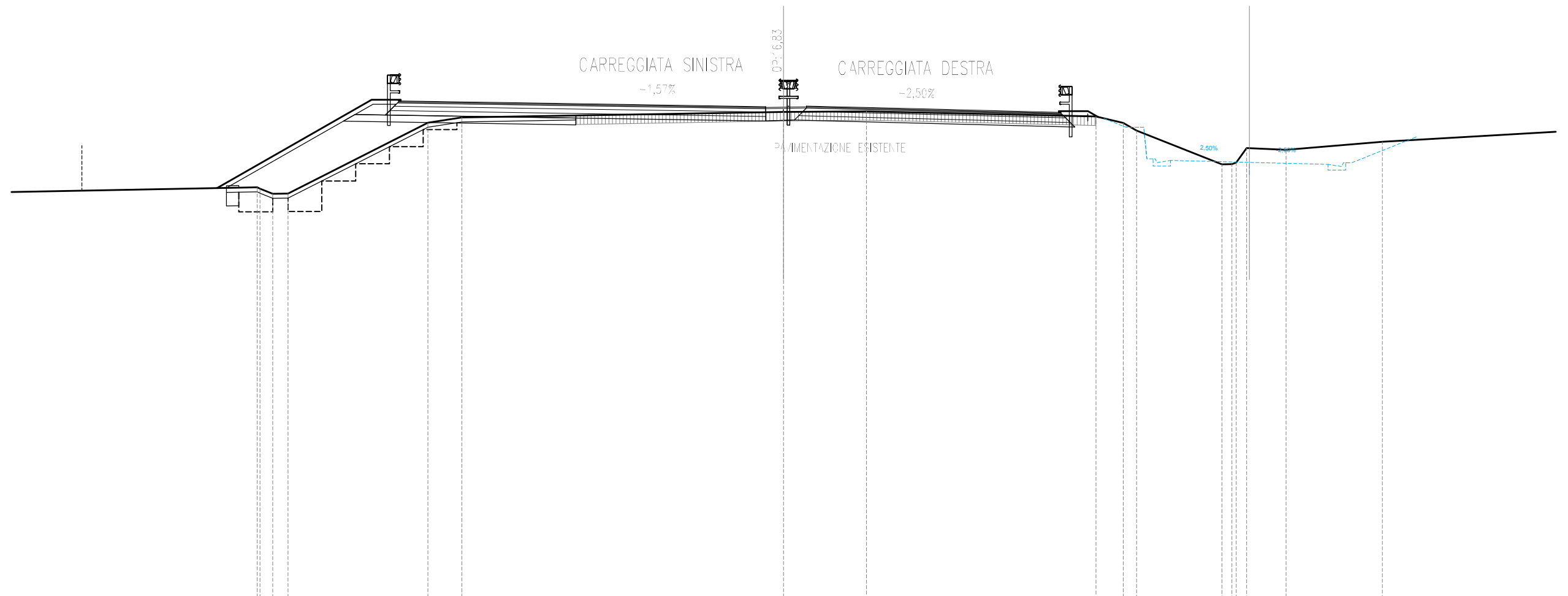
SCALA 1:200

QT.RIF. -5.000

QUOTE TERRENO			12.66	12.37	12.25		15.76	15.95		16.16	16.30	16.48	16.38	16.31	16.34	16.39		16.17	16.02	14.00	13.13	13.14	13.28	13.64	
DIST.PARZIALI TERRENO			0.53	0.68		7.25	1.25	5.89		5.05	3.65	3.50	4.81		9.81	1.05	3.55	2.18							11.84
QUOTE PROGETTO						17.01			16.80	16.71	16.61	16.60	16.61	16.61	16.63	16.61	16.52	16.42	16.35		13.64	13.55		13.46	
DIST.PARZIALI PROGETTO						8.00			3.75	3.75	0.70	1.13	0.80	0.70	3.75	3.75	3.00	5.48	3.50		3.50				

SEZIONE N. : 1236
 QT. PROGETTO : 16.83
 DIST.PROG. : 20+931.32
 DIST.PREC. : 11.32
 DIST.SUCC. : 8.68

SEZIONE N. : 14
 QT. PROGETTO : 14.35
 DIST.PROG. : 0+164.46



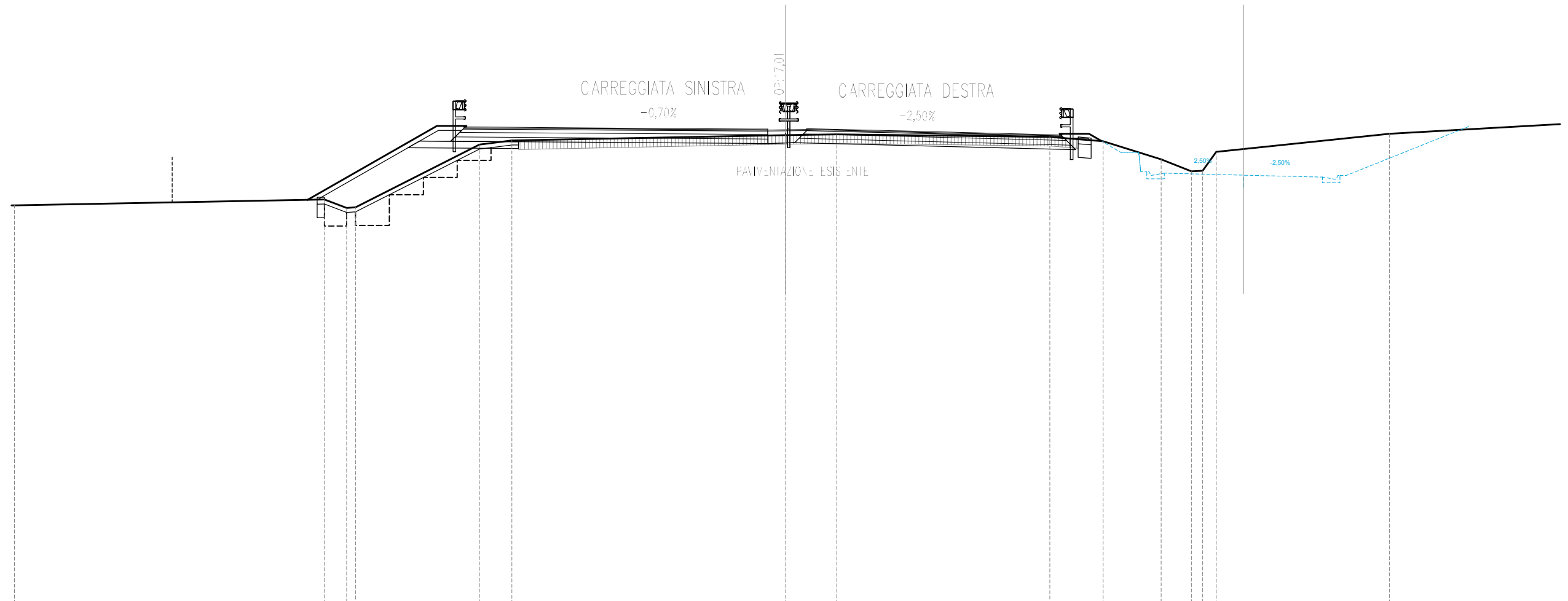
SCALA 1:200

QT.RIF. -5.000

QUOTE TERRENO		13.24	13.18	12.95	12.96		16.10	16.34		16.59	16.62		16.38	16.10	15.76		14.26	14.26	14.34	14.98	14.91		15.26
DIST.PARZIALI TERRENO	15.46	0.56	0.69	6.21	1.51	14.29		3.68	10.19	1.22	0.59	3.79		1.75	4.27	12.92							
QUOTE PROGETTO				17.08		16.95	16.89	16.83	16.82	16.83	16.83	16.85	16.83	16.74	16.65	16.57	14.43	14.35	14.26				
DIST.PARZIALI PROGETTO				8.00	3.75	3.75	0.70	1.02	0.80	0.70	3.75	3.75	3.00	4.97	3.50	3.50							

SEZIONE N. : 1237
 QT. PROGETTO : 17.01
 DIST.PROG. : 20+940.00
 DIST.PREC. : 8.68
 DIST.SUCC. : 6.56

SEZIONE N. : 15
 QT. PROGETTO : 14.96
 DIST.PROG. : 0+173.07



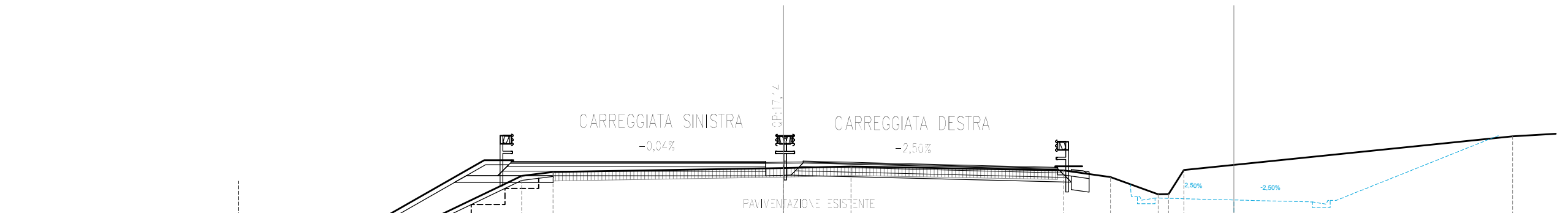
SCALA 1:200

QT.RIF. -4.000

QUOTE TERRENO	13.62		13.88	13.51	13.53		16.32	16.49		16.73	16.77		16.65	16.46	15.66	15.13	15.15	15.99		16.79					
DIST.PARZIALI TERRENO		13.73	0.99		5.49		1.43		12.13		2.26		9.44	2.37	2.57	1.34	0.50	0.60		7.67	11.38				
QUOTE PROGETTO							17.09		17.06	17.03	17.01	17.00	17.01	17.00	17.02	17.01				16.91	16.82	16.74	15.05	14.96	14.87
DIST.PARZIALI PROGETTO							5.15		3.75	3.75	0.70	0.93	0.80	0.70	3.75	3.75	3.00	4.64	3.50	3.50					

SEZIONE N. : 1238
 QT. PROGETTO : 17.14
 DIST.PROG. : 20+946.56
 DIST.PREC. : 6.56
 DIST.SUCC. : 6.44

SEZIONE N. : 16
 QT. PROGETTO : 15.42
 DIST.PROG. : 0+179.57



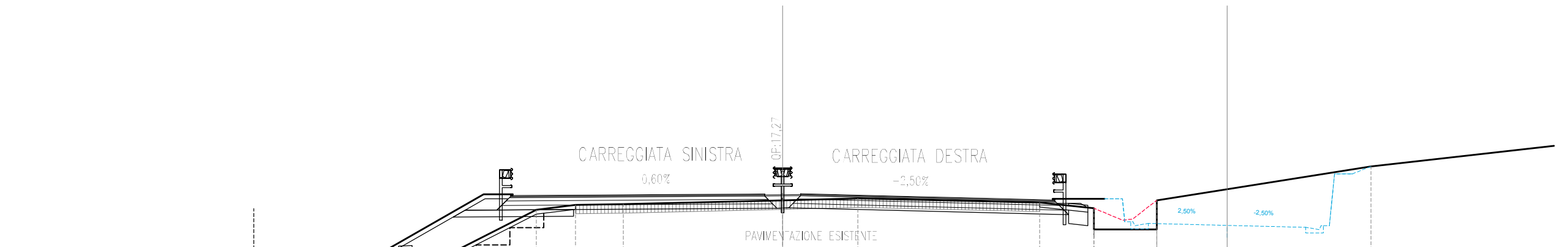
SCALA 1:200

QT.RIF. -3.000

QUOTE TERRENO	14.06	14.42	14.15	13.97	13.98	16.50	16.67	16.84	16.91	16.74	16.44	15.67	15.68	16.76	18.26
DIST.PARZIALI TERRENO	13.25	0.53	0.74	5.24	1.39	10.24	3.00	9.43	2.09	2.12	0.68	14.60	4.68		
QUOTE PROGETTO		17.14	17.14	17.14	17.14	17.14	17.14	17.14	17.14	17.04	16.95	16.88	15.51	15.42	15.34
DIST.PARZIALI PROGETTO		3.00	3.75	3.75	0.70	0.86	0.80	0.70	3.75	3.75	3.00	4.43	3.50	3.50	

SEZIONE N. : 1239
 QT. PROGETTO : 17.27
 DIST.PROG. : 20+953.00
 DIST.PREC. : 6.44
 DIST.SUCC. : 7.00

SEZIONE N. : 17
 QT. PROGETTO : 15.88
 DIST.PROG. : 0+185.96



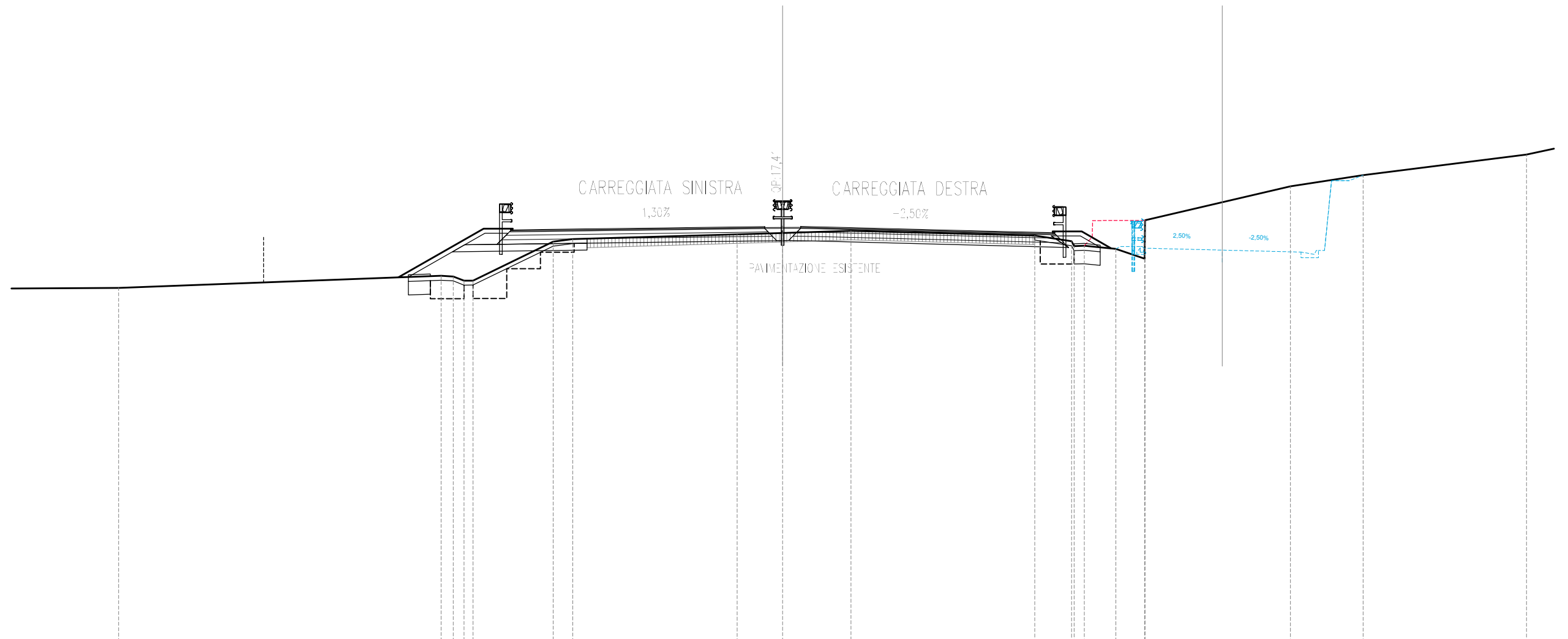
SCALA 1:200

QT.RIF. -2.000

QUOTE TERRENO		14.88	14.58	14.45	14.45	16.57	16.79	16.83	16.99	17.07	16.90	16.64	15.70	15.70	16.99	18.50
DIST.PARZIALI TERRENO	19.83	0.67	0.57	4.17	1.74	2.13	7.09	3.34	8.09	2.41	2.79	9.52	9.48			
QUOTE PROGETTO				17.21	17.22	17.25	17.27	17.27	17.27	17.27	17.18	17.08	17.01	15.97	15.88	15.79
DIST.PARZIALI PROGETTO				3.00	3.75	3.75	0.70	0.80	0.80	0.70	3.75	3.75	3.00	4.26	3.50	3.50

SEZIONE N. : 1240
 QT. PROGETTO : 17.41
 DIST.PROG. : 20+960.00
 DIST.PREC. : 7.00
 DIST.SUCC. : 20.00

SEZIONE N. : 18
 QT. PROGETTO : 16.37
 DIST.PROG. : 0+192.92



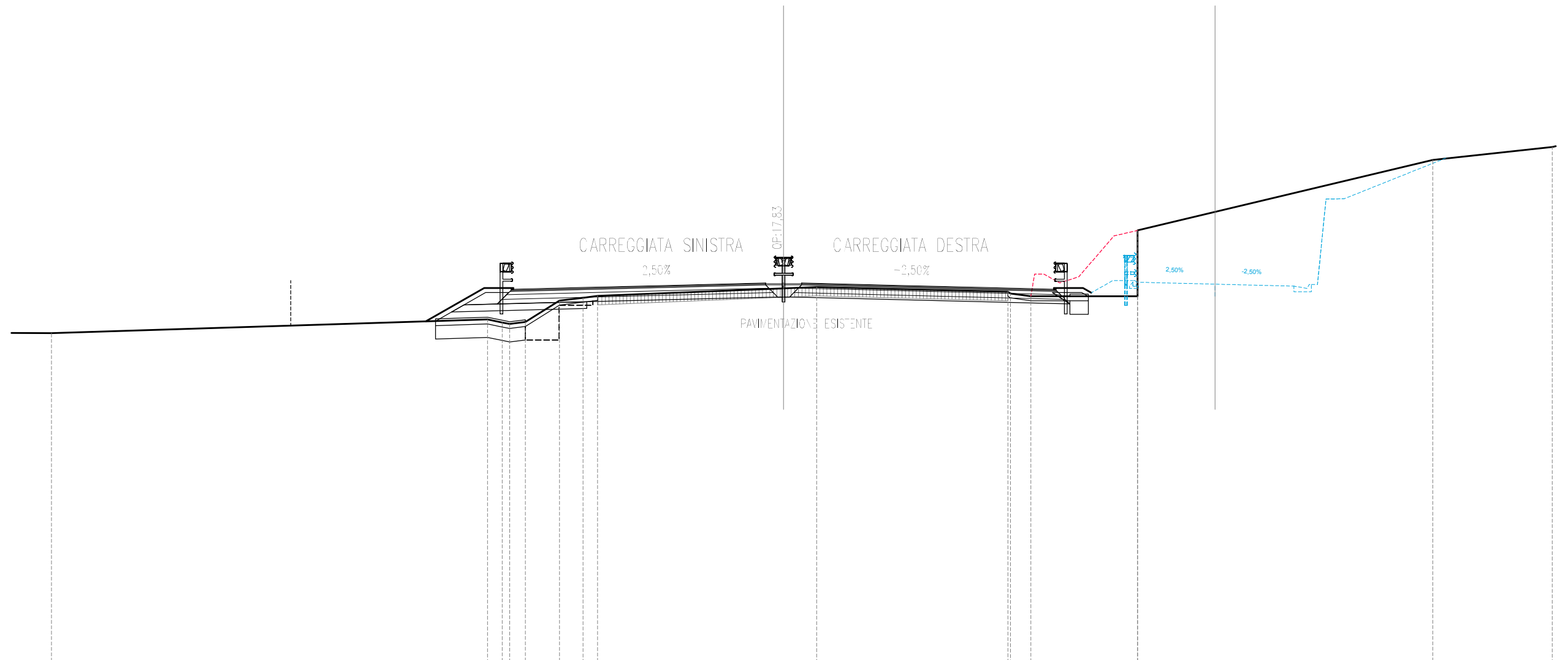
SCALA 1:200

QT.RIF. -1.000

QUOTE TERRENO	14.70		15.23	15.20	15.02	16.75	16.86		17.07	17.14	17.23		17.02	16.77	16.55	16.57	16.43	15.99	17.70	19.21	19.71	20.62	
DIST.PARZIALI TERRENO		14.34	0.54	0.28	0.48	3.57	0.87	7.31	2.03	3.03	8.18	1.64	1.40	1.28	6.47	3.23	7.27						
QUOTE PROGETTO						17.28	17.32	17.36	17.41	17.42	17.41	17.41	17.41	17.41	17.41	17.41	17.41	16.46	16.37	16.29			
DIST.PARZIALI PROGETTO						3.00	3.75	3.75	0.70	0.80	0.80	0.70	3.75	3.75	3.00	4.05	3.50	3.50					

SEZIONE N. : 1241
 QT. PROGETTO : 17.83
 DIST.PROG. : 20+980.00
 DIST.PREC. : 20.00
 DIST.SUCC. : 20.00

SEZIONE N. : 19
 QT. PROGETTO : 17.79
 DIST.PROG. : 0+212.84



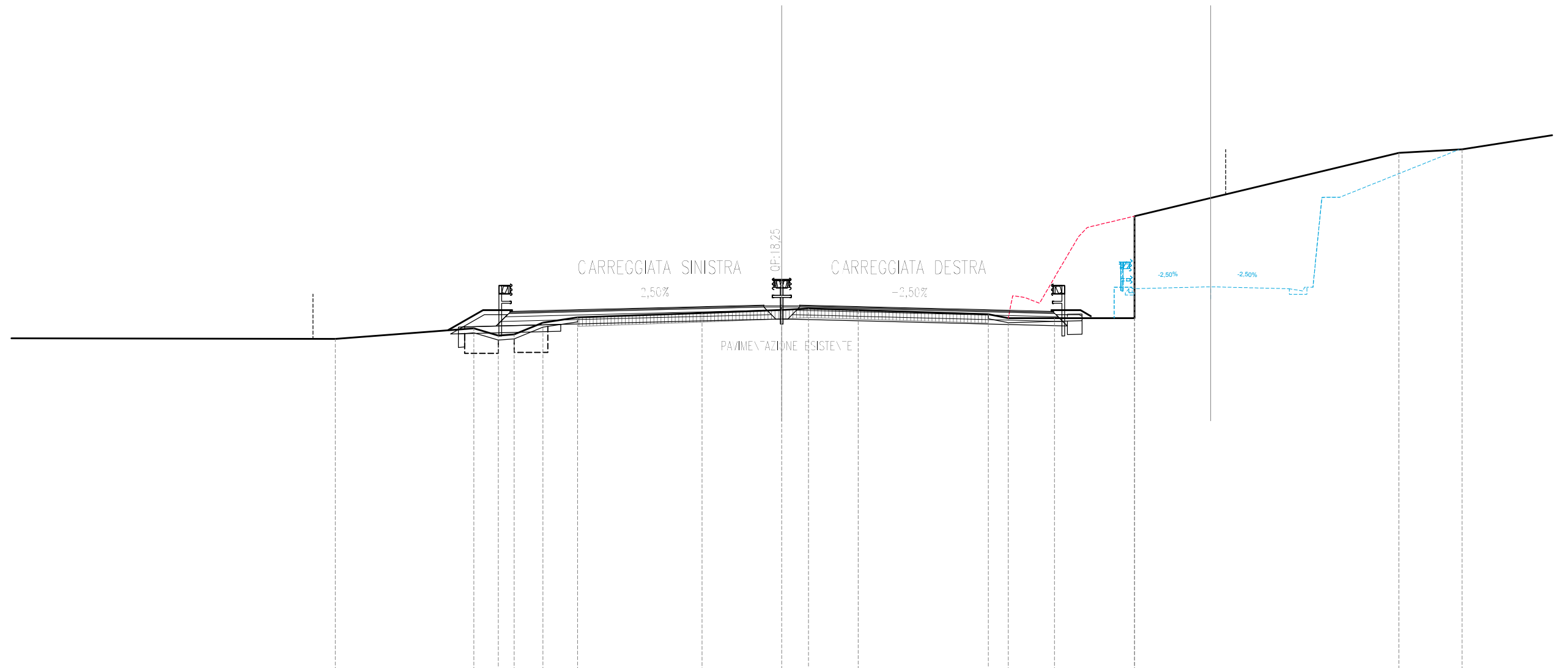
SCALA 1:200

QT.RIF. 1.000

QUOTE TERRENO	15.62		16.22	16.09	16.02	16.11	17.06	17.19	17.27		17.61	17.67		17.45	17.38	17.25	17.25	20.18		23.31
DIST.PARZIALI TERRENO		19.36	0.65	0.69	1.52	1.04	0.64		8.27	1.47		8.50	0.91	4.74		13.11		5.31		
QUOTE PROGETTO			17.57		17.64		17.74		17.83	17.85	17.83	17.85	17.83	17.74	17.64	17.57	17.88	17.79	17.70	
DIST.PARZIALI PROGETTO			3.00	3.75	3.75	0.70	0.80	0.80	0.70	3.75	3.75	3.00	3.66	3.50	3.50					

SEZIONE N. : 1242
 QT. PROGETTO : 18.25
 DIST.PROG. : 21+000.00
 DIST.PREC. : 20.00
 DIST.SUCC. : 20.00

SEZIONE N. : 20
 QT. PROGETTO : 19.07
 DIST.PROG. : 0+232.79



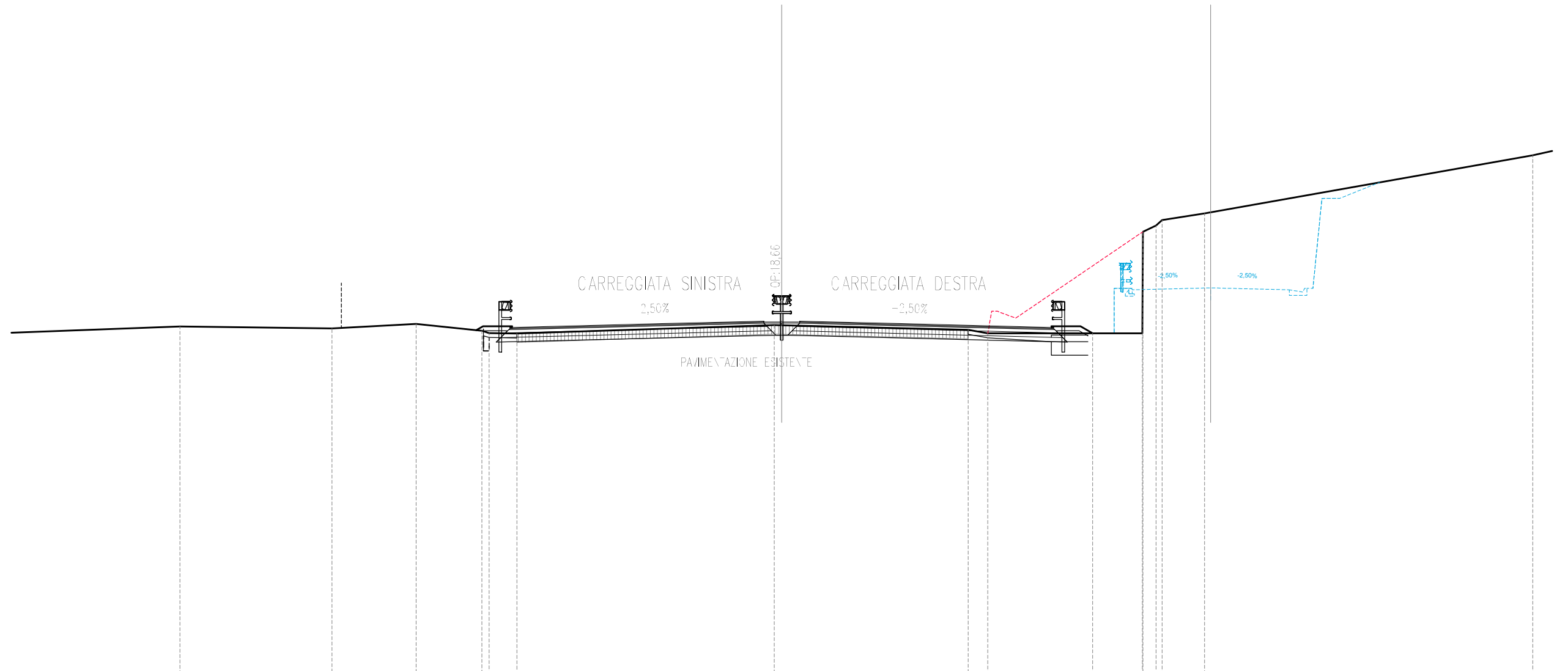
SCALA 1:200

QT.RIF. 2.000

QUOTE TERRENO		16.75		17.23	16.91	16.95	17.48	17.71		17.90		18.04	18.10	18.03		17.86	17.68	17.68		17.68	22.22		25.04	25.20		
DIST.PARZIALI TERRENO			6.18	1.08	0.71	1.28	1.54		5.55		3.55	1.19	2.21		5.79	0.89	2.06		3.56			11.77		2.82		
QUOTE PROGETTO				17.98			18.06		18.15		18.25	18.26	18.25	18.25	18.15	18.06	17.98		18.99		19.07		18.99			
DIST.PARZIALI PROGETTO							3.00		3.75		3.75	0.70	0.80	0.80	0.70	3.75	3.75		3.00		3.60		3.50		3.50	

SEZIONE N. : 1243
 QT. PROGETTO : 18.66
 DIST.PROG. : 21+020.00
 DIST.PREC. : 20.00
 DIST.SUCC. : 20.00

SEZIONE N. : 21
 QT. PROGETTO : 20.16
 DIST.PROG. : 0+252.79



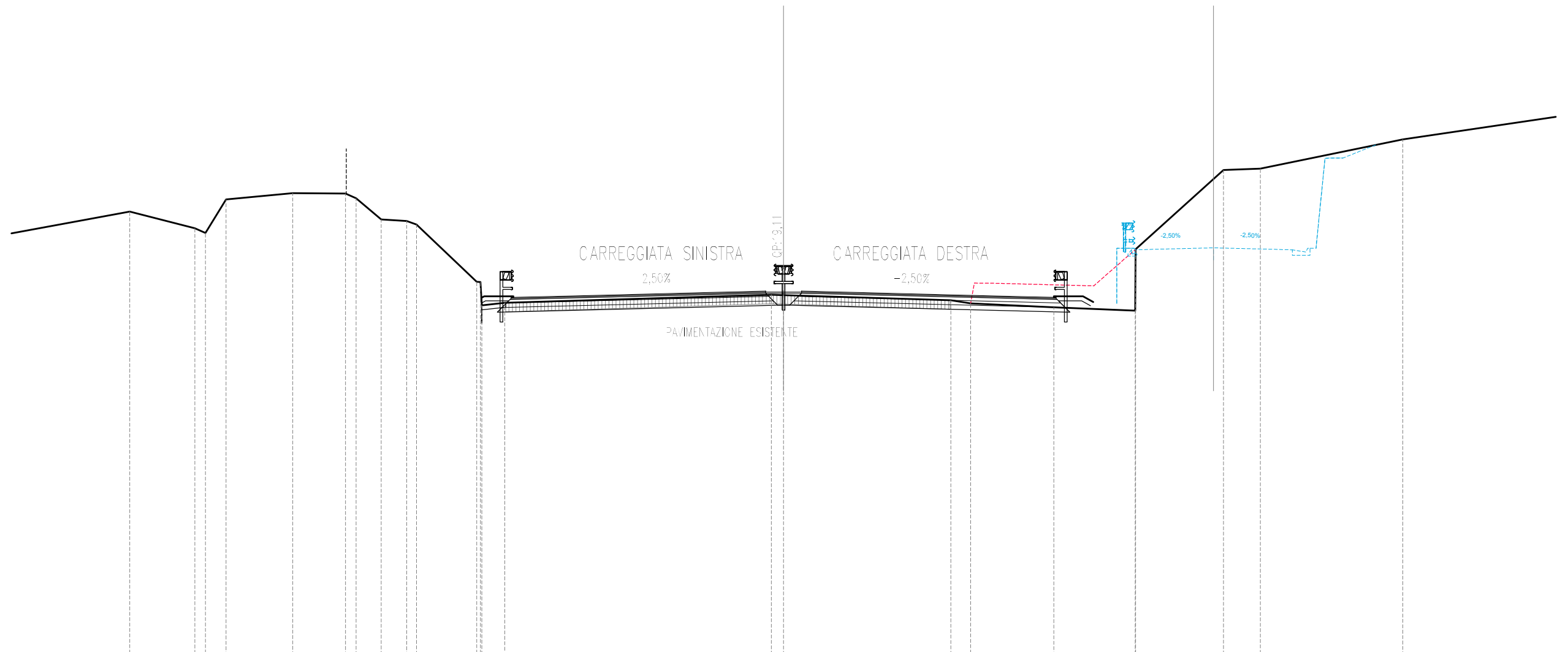
SCALA 1:200

QT.RIF. 3.000

QUOTE TERRENO	18.44	18.35	18.55	18.25 18.15	18.13	18.50 18.49	18.30 18.14	18.14	18.14 22.66 23.94 23.18	23.48	26.07			
DIST.PARZIALI TERRENO	6.77	3.74	2.93	1.24	11.45	8.30	0.88	4.67	2.21	0.59 1.89	14.62			
QUOTE PROGETTO				18.40	18.47	18.57	18.66 18.68 18.66 18.66 18.68 18.66	18.57	18.47	18.40	20.07	20.16	20.07	
DIST.PARZIALI PROGETTO				3.00	3.75	3.75	0.70 0.80 0.80 0.70	3.75	3.75	3.00	3.60	3.50	3.50	

SEZIONE N. : 1244
 QT. PROGETTO : 19.11
 DIST.PROG. : 21+040.00
 DIST.PREC. : 20.00
 DIST.SUCC. : 20.00

SEZIONE N. : 22
 QT. PROGETTO : 21.05
 DIST.PROG. : 0+272.79




SCALA 1:200

QT.RIF. 3.000

QUOTE TERRENO		22.66	21.92	23.20	23.48	23.46	23.25	22.31	22.24	22.08	19.54	19.53	18.50	18.61		18.97	18.95		18.72	18.58	18.41	18.26	20.99	24.51	24.57		25.87
DIST.PARZIALI TERRENO	5.54	2.89	0.92	2.96	2.34	1.12	1.13	2.67	1.03		11.83	0.55	7.43	0.87	3.69	3.62	3.90	1.63	6.33	14.39							
QUOTE PROGETTO											18.85	18.92	19.02	19.11	19.13	19.11	19.13	19.11	19.02	18.92	18.85	20.96	21.05	20.96			
DIST.PARZIALI PROGETTO											3.00	3.75	3.75	0.70	0.80	0.80	0.70	3.75	3.75	3.00	3.60	3.50	3.50				

SEZIONE N. : 1245
 QT. PROGETTO : 19.56
 DIST.PROG. : 21+060.00
 DIST.PREC. : 20.00
 DIST.SUCC. : 20.00

SEZIONE N. : 23
 QT. PROGETTO : 21.74
 DIST.PROG. : 0+292.79



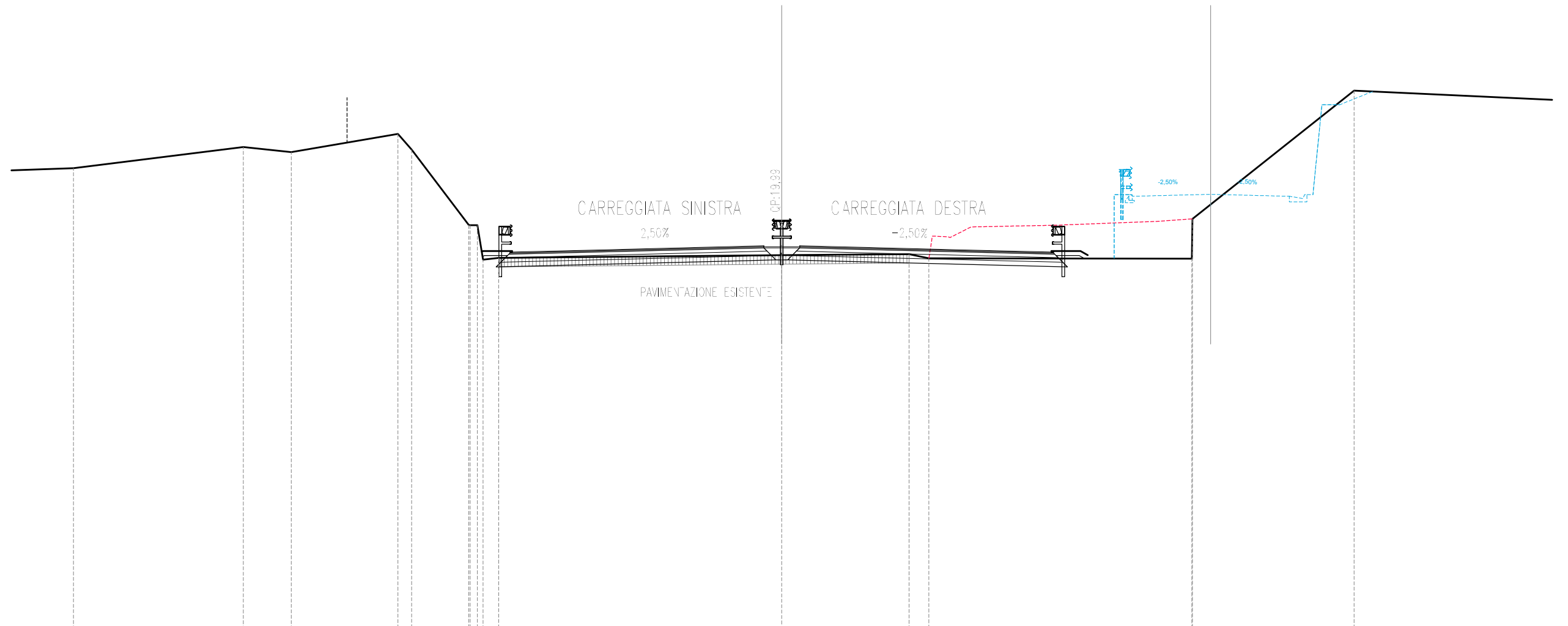
SCALA 1:200

QT.RIF. 3.000

QUOTE TERRENO	22.38	22.36	25.27	22.56	22.37	23.14	23.27	24.22	24.33	23.56	20.10	20.10	19.00	19.10	19.40	19.20	19.08	19.02	18.86	18.86	20.25	26.00	26.42	
DIST.PARZIALI TERRENO	1.24	6.10	0.54	0.91	3.76	0.98	2.31	2.83	0.69	12.95	6.58	0.72	4.58	4.80	5.69	3.43								
QUOTE PROGETTO										19.30	19.37	19.47	19.56	19.58	19.56	19.56	19.56	19.56	19.47	19.37	19.30	21.65	21.74	21.65
DIST.PARZIALI PROGETTO										3.00	3.75	3.75	0.70	0.80	0.80	0.70	3.75	3.75	3.00	3.60	3.50	3.50		

SEZIONE N. : 1246
 QT. PROGETTO : 19.99
 DIST.PROG. : 21+080.00
 DIST.PREC. : 20.00
 DIST.SUCC. : 20.00

SEZIONE N. : 24
 QT. PROGETTO : 22.30
 DIST.PROG. : 0+312.79



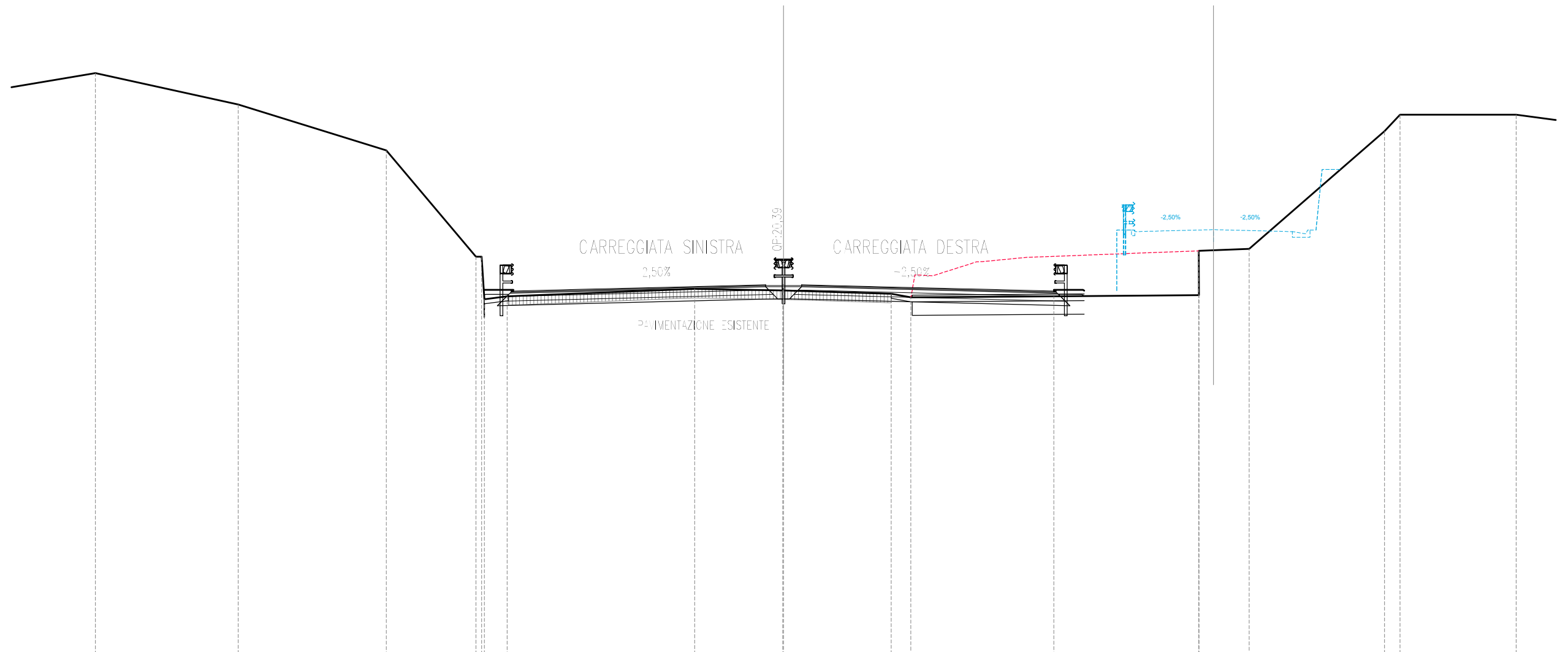
SCALA 1:200

QT.RIF. 3.000

QUOTE TERRENO	23.46	24.40	24.17	24.99	24.29	20.93	20.93	19.39	19.47	19.59	19.64	19.45	19.44	21.21	26.91								
DIST.PARZIALI TERRENO		7.56	2.13	4.75	0.61	2.55	0.69			12.60	5.67	0.89	11.71	7.20	10.90								
QUOTE PROGETTO								19.73	19.80	19.90	19.99	20.01	19.99	19.99	20.01	19.99	19.90	19.80	19.73	22.21	22.30	22.21	
DIST.PARZIALI PROGETTO								3.00	3.75	3.75	0.70	0.80	0.80	0.70	3.75	3.75	3.00	3.60	3.50	3.50			

SEZIONE N. : 1247
 QT. PROGETTO : 20.39
 DIST.PROG. : 21+100.00
 DIST.PREC. : 20.00
 DIST.SUCC. : 20.00

SEZIONE N. : 25
 QT. PROGETTO : 22.86
 DIST.PROG. : 0+332.79



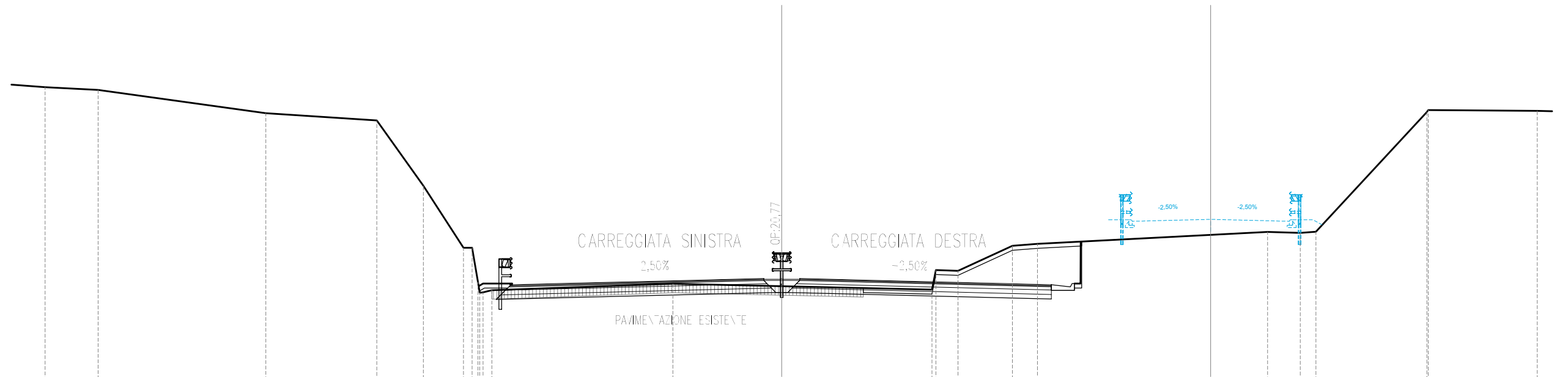
SCALA 1:200

QT.RIF. 4.000

QUOTE TERRENO	29.81	28.42	26.38	21.66 21.65 19.77 19.90	20.23	20.16 20.16	20.01 19.85	19.89	21.92 19.94	22.00	27.23 27.97	27.96				
DIST.PARZIALI TERRENO	6.34	6.58	3.99	1.01	8.33	3.91	4.78	0.87	6.34	6.45	2.24	6.01	0.69	5.15	3.89	
QUOTE PROGETTO				20.13	20.21	20.30	20.39 20.41 20.39 20.39 20.41 20.39	20.30	20.21	20.13	22.77	22.86	22.77			
DIST.PARZIALI PROGETTO					3.00	3.75	3.75	0.70 0.80 0.80 0.70	3.75	3.75	3.00	3.60	3.50	3.50		

SEZIONE N. : 1248
 QT. PROGETTO : 20.77
 DIST.PROG. : 21+120.00
 DIST.PREC. : 20.00
 DIST.SUCC. : 20.00

SEZIONE N. : 26
 QT. PROGETTO : 23.42
 DIST.PROG. : 0+352.79




SCALA 1:200

QT.RIF. 5.000

QUOTE TERRENO	29.31	29.19	28.15	27.82	24.91	22.15	20.62	20.17	20.26	20.54	20.44	20.29	21.15	21.12	22.24	22.32	22.85	22.81	22.87	28.20	28.29	28.25
DIST.PARZIALI TERRENO	2.36	7.47	4.94	2.07	1.79					8.05	4.85	6.69	0.98	2.42	1.12	10.25	1.45	0.70	4.94	4.85		
QUOTE PROGETTO							20.50	20.58	20.67	20.77	20.78	20.77	20.78	20.77	20.67	20.58	20.50	23.33	23.42	23.33		
DIST.PARZIALI PROGETTO							3.00	3.75	3.75	0.70	0.80	0.80	0.70	3.75	3.75	3.00	3.60	3.50	3.50			

SEZIONE N. : 1249
 QT. PROGETTO : 21.11
 DIST.PROG. : 21+140.00
 DIST.PREC. : 20.00
 DIST.SUCC. : 20.00

SEZIONE N. : 27
 QT. PROGETTO : 23.98
 DIST.PROG. : 0+372.79




SCALA 1:200

QT.RIF. 6.000

QUOTE TERRENO	32.01	31.82		30.51	29.45	22.46	22.45	22.44	20.55		20.85		20.73		20.66		20.67	21.53	21.49	22.18	23.20	23.16		23.86	23.93	25.13	29.75
DIST.PARZIALI TERRENO	2.11		7.85	4.13	4.25					8.11		5.75	3.12	5.57			0.74	0.78	1.86	0.69		10.71		2.63	1.07	3.30	4.61
QUOTE PROGETTO										20.85	20.92	21.02	21.11	21.13	21.11	21.13	21.02	20.92	20.85	23.89	23.98	23.89					
DIST.PARZIALI PROGETTO										3.00	3.75	3.75	0.70	0.80	0.80	0.70	3.75	3.75	3.00	3.60	3.50	3.50					

SEZIONE N. : 1252
 QT. PROGETTO : 21.96
 DIST.PROG. : 21+200.00
 DIST.PREC. : 20.00
 DIST.SUCC. : 20.00

SEZIONE N. : 30
 QT. PROGETTO : 25.65
 DIST.PROG. : 0+432.79



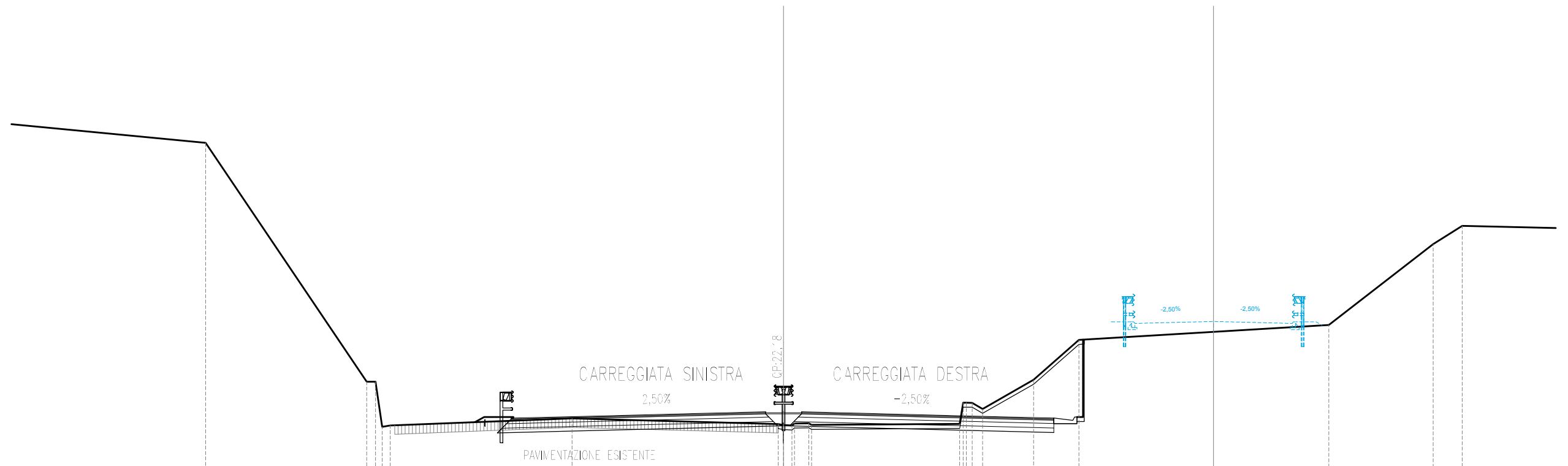
SCALA 1:200

QT.RIF. 9.000

QUOTE TERRENO		34.51		34.09		26.22	23.30	23.30	21.32	21.35		21.68		21.46	21.44	21.32	21.45	21.34		21.41	22.35	22.00	21.92		25.16		26.00	26.06		31.27
DIST.PARZIALI TERRENO		5.47		4.70		1.96					8.30		8.46		0.57	0.57	0.70		6.50		0.53			4.64		11.61		0.75	5.68	4.06
QUOTE PROGETTO											21.70	21.77	21.87	21.96	21.98	21.96	21.96	21.96	21.87	21.77	21.70		21.70	25.56	25.65	25.56				
DIST.PARZIALI PROGETTO											3.00	3.75	3.75	0.70	0.80	0.80	0.70	3.75	3.75	3.00	3.60		3.60	3.50	3.50					

SEZIONE N. : 1253
 QT. PROGETTO : 22.18
 DIST.PROG. : 21+220.00
 DIST.PREC. : 20.00
 DIST.SUCC. : 20.00

SEZIONE N. : 31
 QT. PROGETTO : 26.21
 DIST.PROG. : 0+452.79



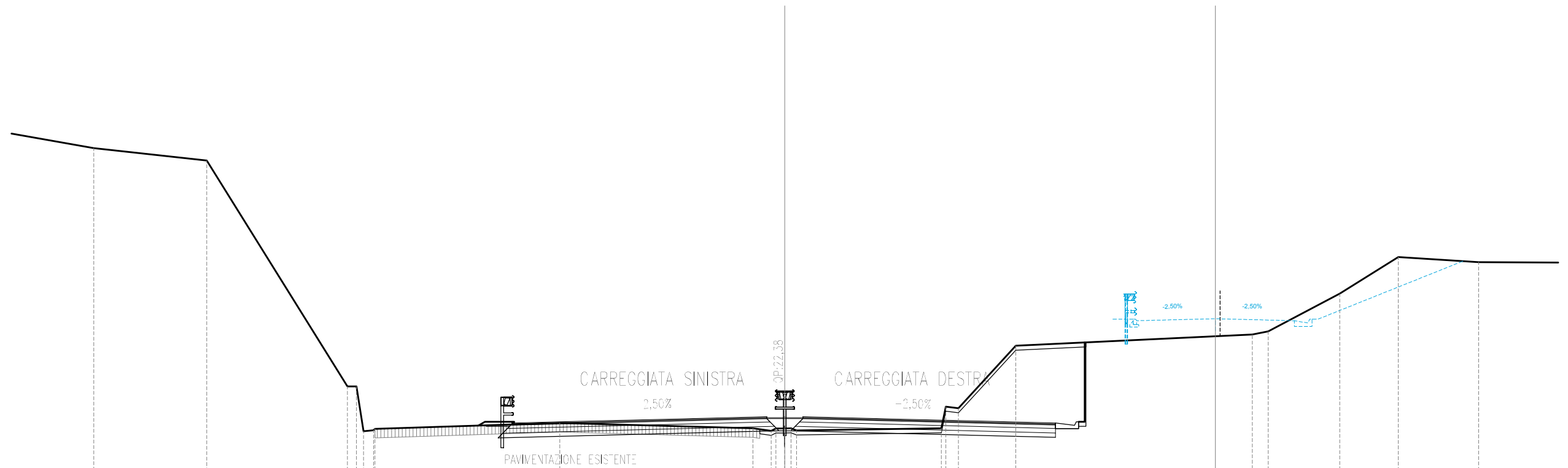
SCALA 1:200

QT.RIF. 9.000

QUOTE TERRENO		34.14	23.53	23.53	21.53	21.59	21.91	21.66	21.61	21.59	21.68	21.62	21.67	22.60	22.60	22.60	22.33	23.62	25.39	26.06	29.65	30.45
DIST.PARZIALI TERRENO	8.87		7.15		8.07		9.16		0.64		6.58		2.26	2.02		11.10		4.64	1.28			
QUOTE PROGETTO					21.92	22.00	22.09	22.18	22.20	22.18	22.20	22.18	22.09	22.00	21.92	26.12	26.21	26.12				
DIST.PARZIALI PROGETTO					3.00	3.75	3.75	0.70	0.80	0.80	0.70	3.75	3.75	3.00	3.60	3.50	3.50					

SEZIONE N. : 1254
 QT. PROGETTO : 22.38
 DIST.PROG. : 21+240.00
 DIST.PREC. : 20.00
 DIST.SUCC. : 20.00

SEZIONE N. : 32
 QT. PROGETTO : 26.74
 DIST.PROG. : 0+472.79



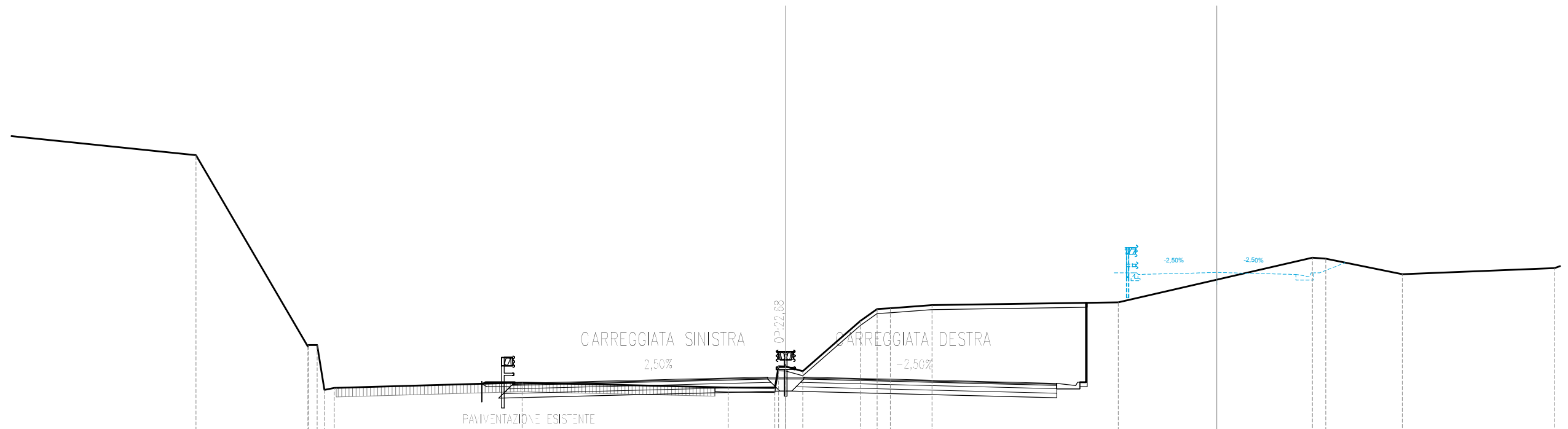
SCALA 1:200

QT.RIF. 9.000

QUOTE TERRENO	34.30	33.75	23.74	23.74	21.75	21.80	21.86	22.12	21.88	21.77	21.87	21.88	21.88	22.94	22.77	25.54	26.04	26.18	27.85	29.47	29.25
DIST.PARZIALI TERRENO	5.01	6.24					8.19		0.81				6.42	0.55	2.55	10.50	0.70	3.18	2.60	3.56	3.63
QUOTE PROGETTO								22.12	22.38	22.40	22.38	22.38	22.40	22.38	22.28	22.19	22.12	26.65	26.74	26.65	
DIST.PARZIALI PROGETTO								3.00	0.70	0.80	0.80	0.70	3.75	3.75	3.00	3.60	3.50	3.50			

SEZIONE N. : 1256
 QT. PROGETTO : 22.68
 DIST.PROG. : 21+280.00
 DIST.PREC. : 20.00
 DIST.SUCC. : 5.04

SEZIONE N. : 34
 QT. PROGETTO : 27.32
 DIST.PROG. : 0+512.79



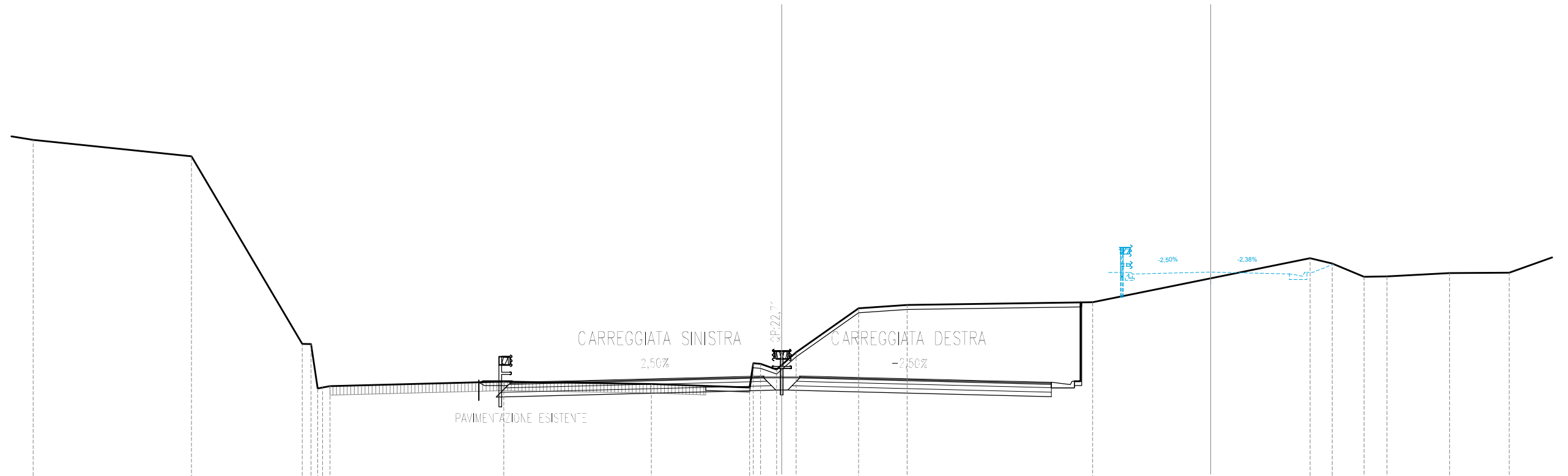
SCALA 1:200

QT.RIF. 9.000

QUOTE TERRENO		32.52		24.04	24.11	24.13	22.21		22.45		22.23	22.21	23.17	23.16	22.95	25.17	25.70	25.74	25.88		26.00		27.98	27.93		27.25		27.52
DIST.PARZIALI TERRENO	12.72		4.96				8.32		9.13		2.06	0.76	2.54	0.75	0.58	1.85		8.25		8.60		0.59	3.40		6.74			
QUOTE PROGETTO								22.41	22.49	22.58	22.68	22.69	22.68	22.68	22.69	22.68	22.58	22.49	22.41	27.24	27.32	27.24						
DIST.PARZIALI PROGETTO								3.00	3.75	3.75	0.70	0.80	0.80	0.70	3.75	3.75	3.00	3.60	3.50	3.50								

SEZIONE N. : 1257
 QT. PROGETTO : 22.71
 DIST.PROG. : 21+285.04
 DIST.PREC. : 5.04
 DIST.SUCC. : 14.96

SEZIONE N. : 35
 QT. PROGETTO : 27.35
 DIST.PROG. : 0+517.83



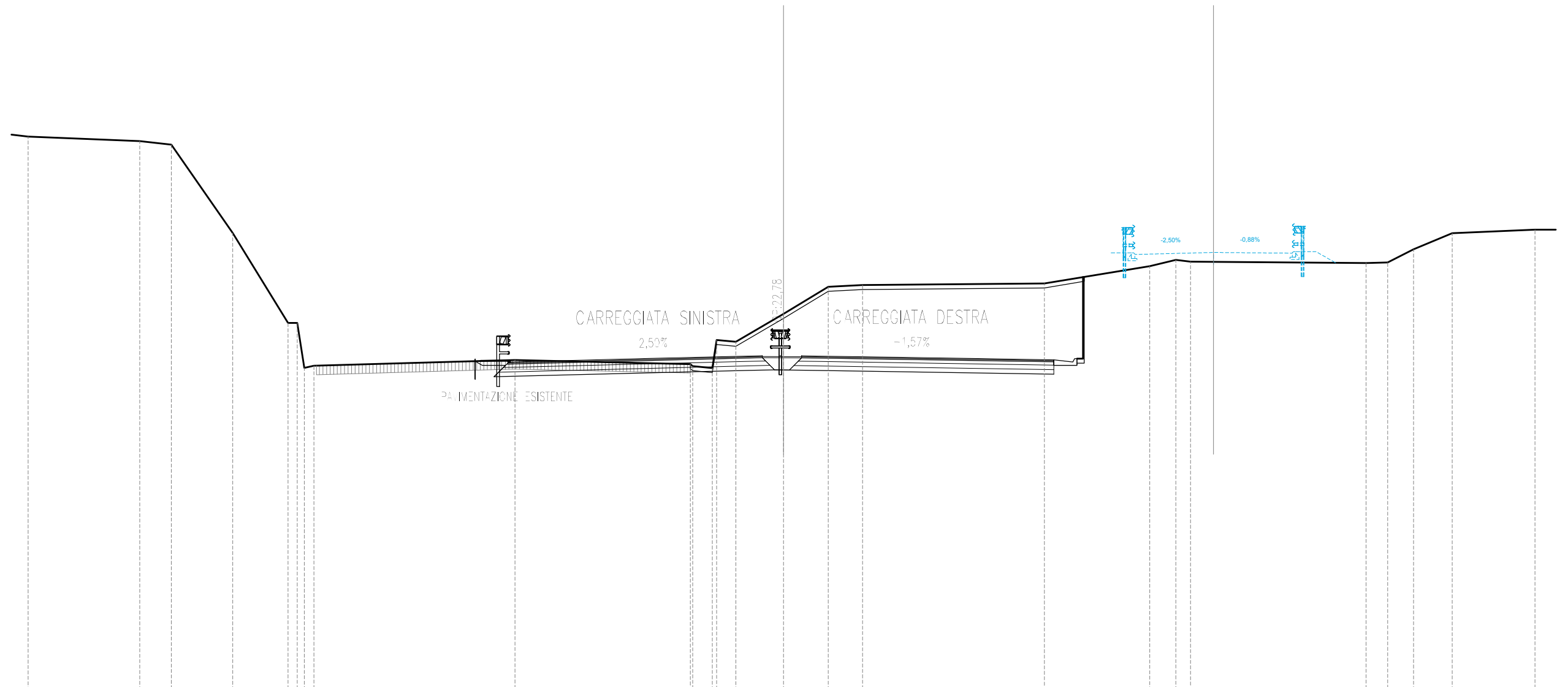
SCALA 1:200

QT.RIF. 9.000

QUOTE TERRENO	33.24	32.51	24.15 24.15 22.17 22.21 22.27	22.47	22.37	22.21 23.29 23.21 23.02 23.22 23.78	25.74	25.89	26.01	27.97	27.74	27.14	27.16	27.31	27.32
DIST.PARZIALI TERRENO	7.05	4.93	7.74	6.57	4.37	0.72 0.64 2.78	2.16	8.26	9.68	0.98	1.42	1.02	2.79	2.66	4.22
QUOTE PROGETTO				22.44	22.52	22.61	22.71 22.72 22.71 22.71 22.72 22.71	22.61	22.52	22.44	27.27	27.35	27.27		
DIST.PARZIALI PROGETTO				3.00	3.75	3.75	0.70 0.80 0.80 0.70	3.75	3.75	3.00	3.60	3.50	3.50		

SEZIONE N. : 1258
 QT. PROGETTO : 22.78
 DIST.PROG. : 21+300.00
 DIST.PREC. : 14.96
 DIST.SUCC. : 20.00

SEZIONE N. : 36
 QT. PROGETTO : 27.38
 DIST.PROG. : 0+532.81



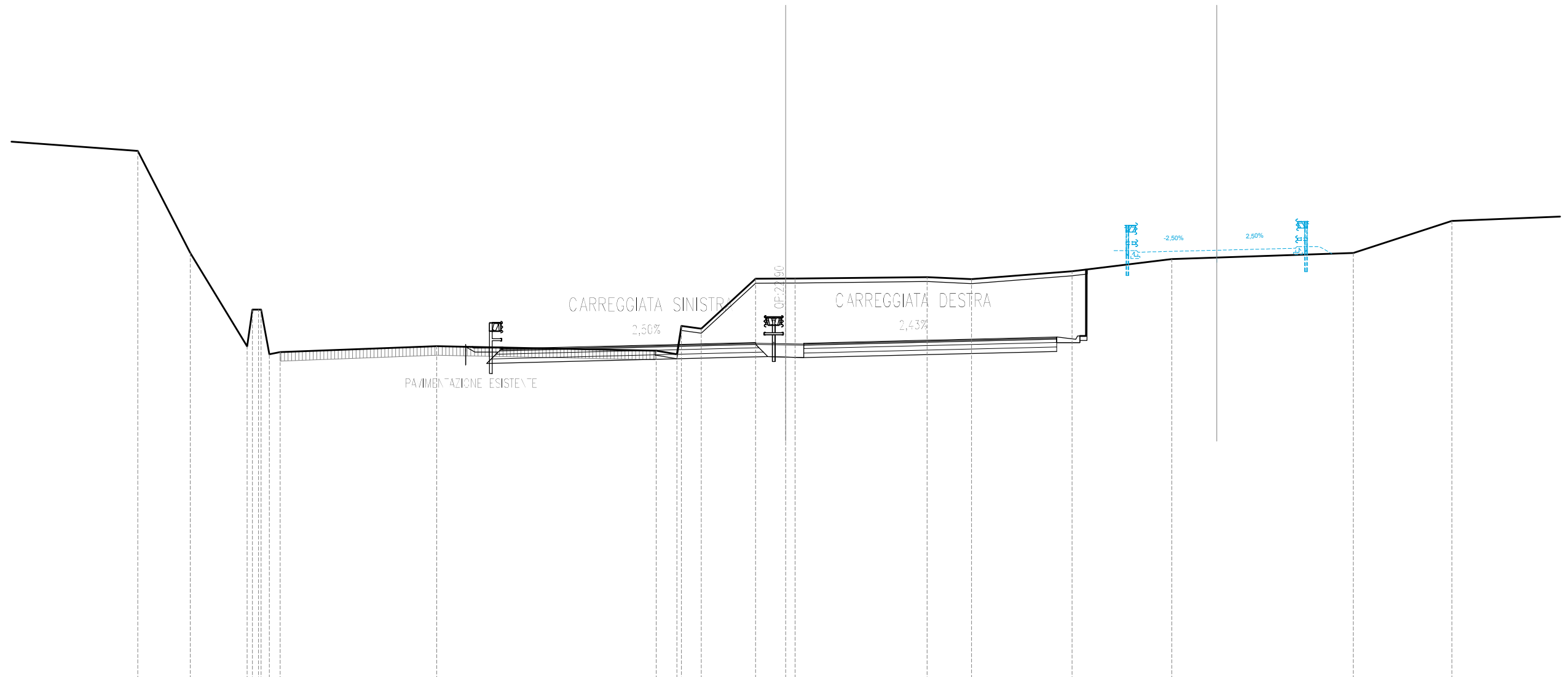
SCALA 1:200

QT.RIF. 8.000

QUOTE TERRENO	32.52	32.32	32.17	28.24	24.25	24.25	22.78	22.52	22.60	22.69	22.43	22.33	22.25	23.50	23.41	24.65	25.85	25.93	26.01	26.78	27.05	26.97	26.91	26.93	27.52	28.23	28.39
DIST.PARZIALI TERRENO		4.96	1.40	2.73	2.46		8.93		7.79		0.87	0.86	2.12	1.98	1.53	8.07		4.68	1.16	0.65	7.80		0.95	1.15	1.72	3.67	
QUOTE PROGETTO							22.52	22.60	22.69		22.78	22.80	22.78	22.78	22.79	22.78		22.72	22.66	22.62	27.29	27.38		27.35			
DIST.PARZIALI PROGETTO							3.00	3.75	3.75		0.70	0.80	0.94	0.70	3.75	3.75	3.00	3.60	3.50	3.50							

SEZIONE N. : 1260
 QT. PROGETTO : 22.90
 DIST.PROG. : 21+340.00
 DIST.PREC. : 20.00
 DIST.SUCC. : 20.00

SEZIONE N. : 38
 QT. PROGETTO : 27.01
 DIST.PROG. : 0+572.96



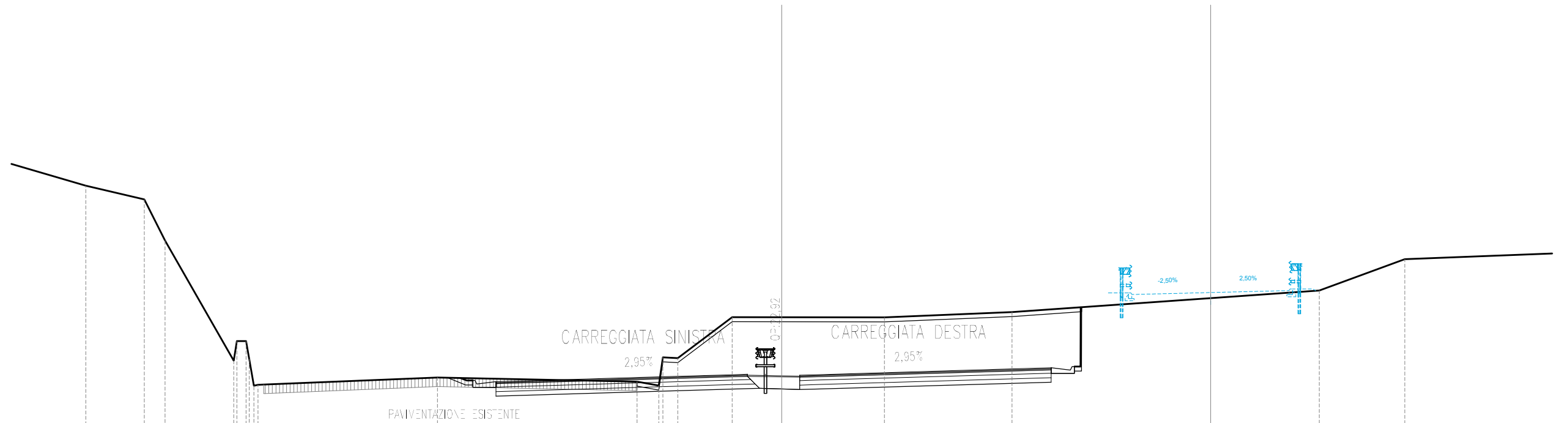
SCALA 1:200

QT.RIF. 8.000

QUOTE TERRENO		31.41	26.88	22.74	22.37	22.37	22.37	22.39	22.55	25.74	25.82	25.73	26.07	26.61	26.88	28.31				
DIST.PARZIALI TERRENO		2.33	2.52	0.48	0.48	6.93		0.91	0.88	2.41	1.33	5.85	1.97	4.45	4.41	8.04	4.37	8.50		
QUOTE PROGETTO						22.64	22.72	22.81		22.90	22.92	22.90	22.89	22.90	23.00	23.09	23.16	26.92	27.01	27.09
DIST.PARZIALI PROGETTO						3.00	3.75	3.75		0.70	0.80	1.33	0.70	3.75	3.75	3.00	3.59	3.50	3.50	

SEZIONE N. : 1261
 QT. PROGETTO : 22.92
 DIST.PROG. : 21+360.00
 DIST.PREC. : 20.00
 DIST.SUCC. : 20.00

SEZIONE N. : 39
 QT. PROGETTO : 26.57
 DIST.PROG. : 0+593.11



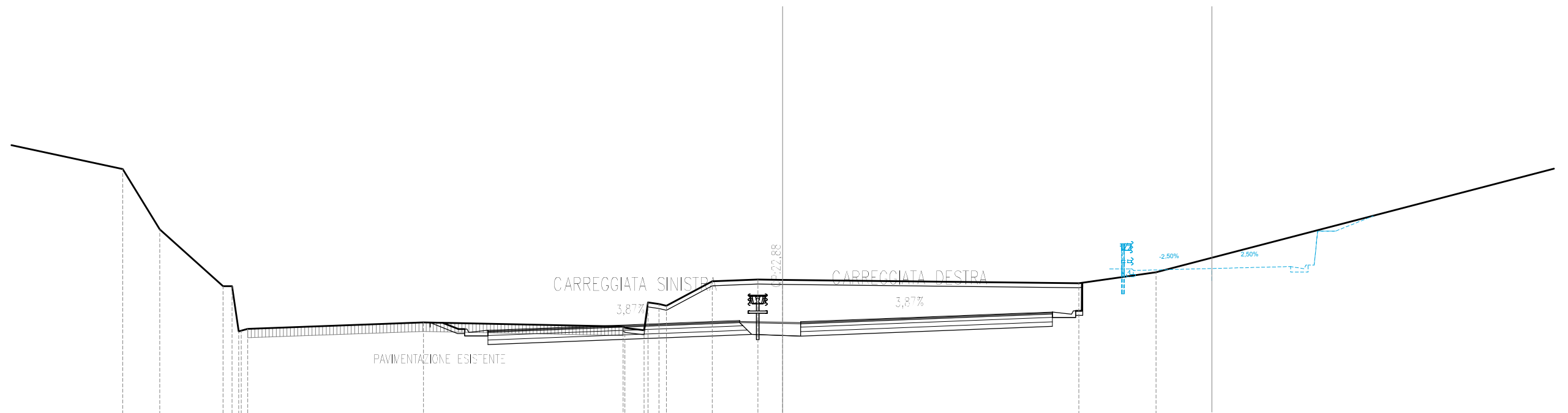
SCALA 1:200

QT.RIF. 9.000

QUOTE TERRENO	31.32	30.71	28.89	23.54	24.42	23.62	22.79	22.61	22.44	23.70	23.66	25.48	25.47	25.47	25.70	26.66	28.06				
DIST.PARZIALI TERRENO	2.61	0.92	3.06	0.00	0.00	0.00	7.99	8.89	0.97	0.66	2.42	2.21	4.57	5.68	13.68	3.81	8.60				
QUOTE PROGETTO							22.61	22.70	22.81	22.92	22.94	22.92	22.92	22.90	22.92	23.03	23.14	23.23	26.49	26.57	26.66
DIST.PARZIALI PROGETTO							3.00	3.75	3.75	0.70	0.80	1.52	0.70	3.75	3.75	3.00	3.59	3.50	3.50		

SEZIONE N. : 1263
 QT. PROGETTO : 22.88
 DIST.PROG. : 21+400.00
 DIST.PREC. : 20.00
 DIST.SUCC. : 20.00

SEZIONE N. : 41
 QT. PROGETTO : 25.22
 DIST.PROG. : 0+633.54



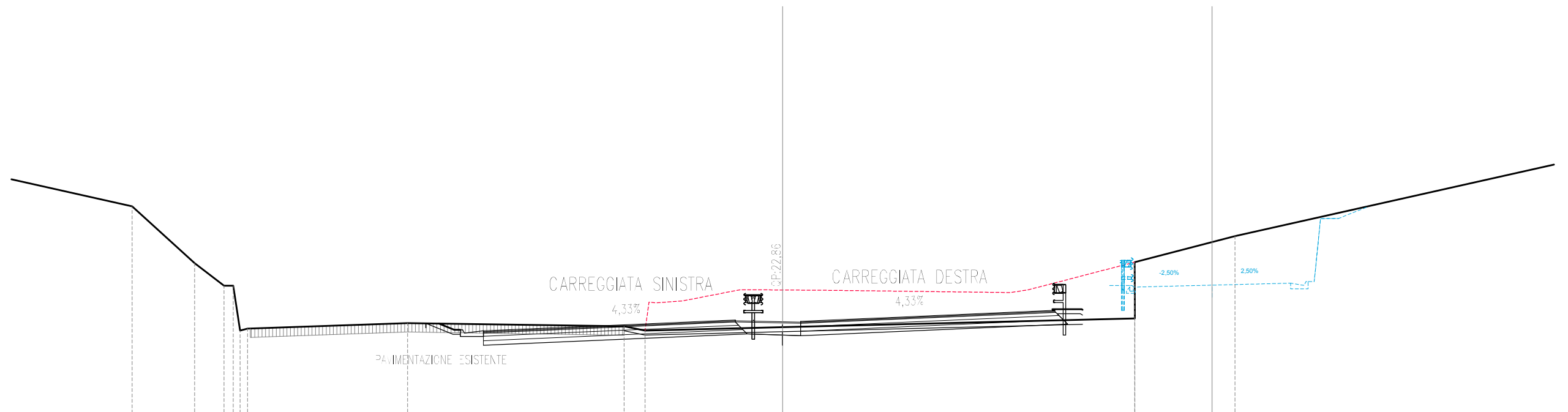
SCALA 1:200

QT.RIF. 8.000

QUOTE TERRENO	29.65	26.96	24.43	24.43	24.43	22.82	22.64	22.58	22.77	23.72	23.64	23.57	24.65	24.73	24.71	24.57	25.06	
DIST.PARZIALI TERRENO	1.65	2.81			7.81	8.88	0.85	0.19	2.03	2.03	1.10	13.17	3.44	26.80				
QUOTE PROGETTO					22.48	22.59	22.74		22.88	22.91	22.88	22.88	23.03	23.17	23.29	25.13	25.22	25.31
DIST.PARZIALI PROGETTO					3.00	3.75	3.75	0.70	0.80	1.91	0.70	3.75	3.75	3.00	3.59	3.50	3.50	

SEZIONE N. : 1264
 QT. PROGETTO : 22.86
 DIST.PROG. : 21+420.00
 DIST.PREC. : 20.00
 DIST.SUCC. : 20.00

SEZIONE N. : 42
 QT. PROGETTO : 24.43
 DIST.PROG. : 0+653.82



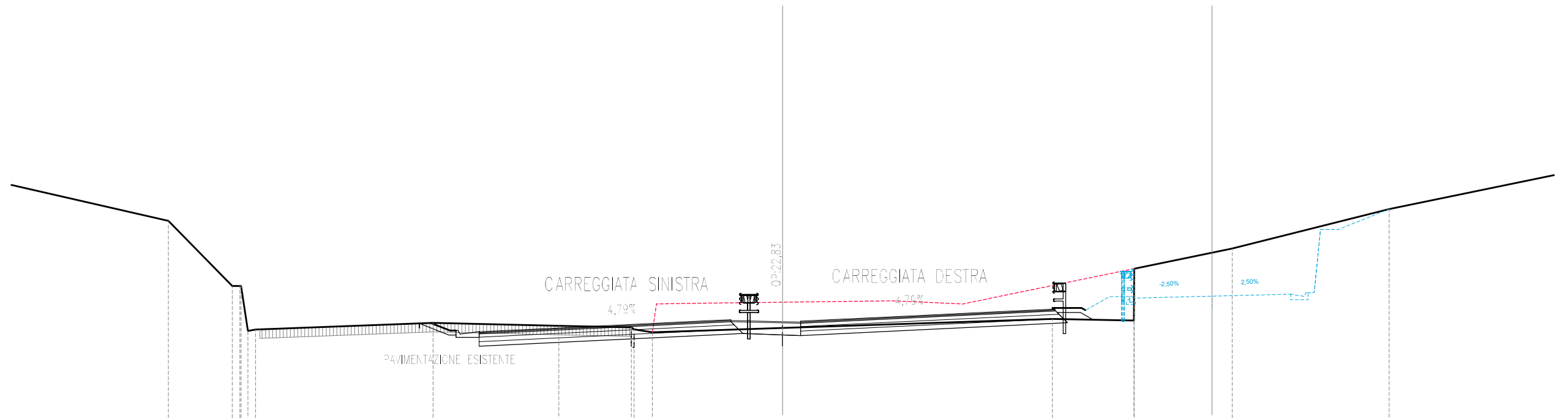
SCALA 1:200

QT.RIF. 8.000

QUOTE TERRENO	27.93	25.41	24.41	24.41	24.42	22.50	22.75	22.60	22.41	22.56	25.46	22.95	26.61							
DIST.PARZIALI TERRENO	2.79	1.30				7.11		9.63	0.93	6.12	15.65	4.46		23.71						
QUOTE PROGETTO						22.40	22.53	22.69	22.86	22.89	22.86	22.86	22.83	22.86	23.02	23.18	23.31	24.35	24.43	24.52
DIST.PARZIALI PROGETTO						3.00	3.75	3.75	0.70	0.80	2.10	0.70	3.75	3.75	3.00	3.59	3.50	3.50		

SEZIONE N. : 1265
 QT. PROGETTO : 22.83
 DIST.PROG. : 21+440.00
 DIST.PREC. : 20.00
 DIST.SUCC. : 20.00

SEZIONE N. : 43
 QT. PROGETTO : 23.91
 DIST.PROG. : 0+674.14



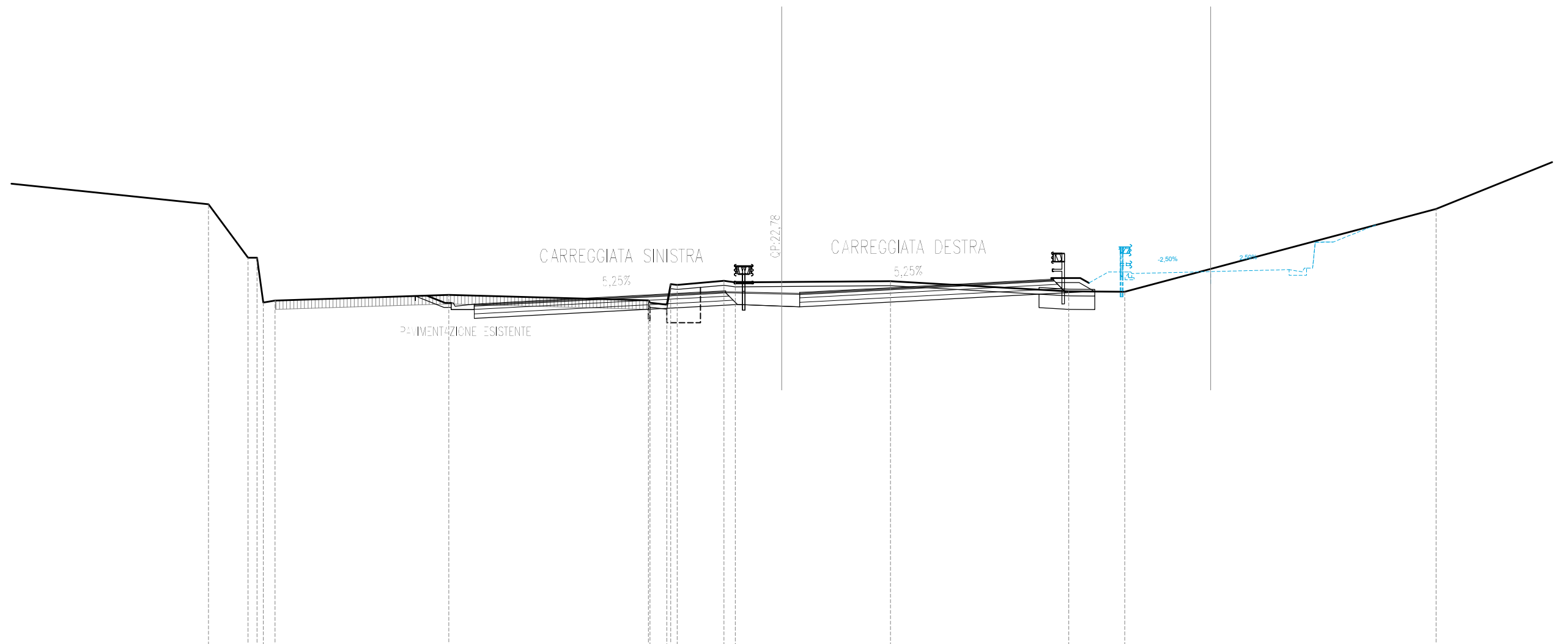
SCALA 1:200

QT.RIF. 8.000

QUOTE TERRENO		27.25	24.36	24.36	22.36	22.42		22.71		22.59		22.52	22.43	22.30		22.49		22.89		22.82	25.15		26.02		27.77	
DIST.PARZIALI TERRENO	7.42	2.84			7.89			5.59	3.23		0.81	5.80			12.00		3.62		4.36		6.97		10.39			
QUOTE PROGETTO							22.32	22.47		22.65		22.83	22.86	22.83	22.83	22.79	22.83		23.01	23.19	23.33	23.82	23.91	23.99		
DIST.PARZIALI PROGETTO							3.00	3.75		3.75		0.70	0.80	2.30	0.70	3.75	3.75	3.00	3.59	3.51	3.49					

SEZIONE N. : 1266
 QT. PROGETTO : 22.78
 DIST.PROG. : 21+460.00
 DIST.PREC. : 20.00
 DIST.SUCC. : 20.00

SEZIONE N. : 44
 QT. PROGETTO : 23.67
 DIST.PROG. : 0+694.51



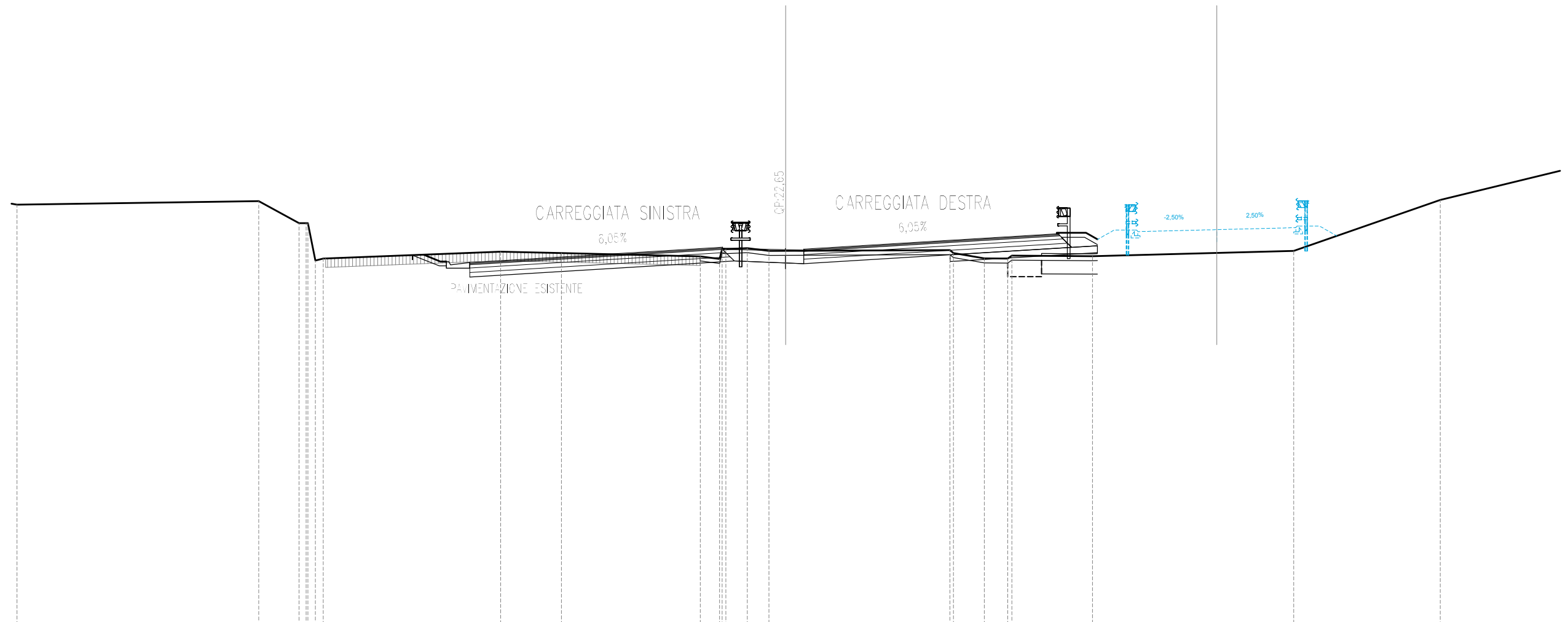
SCALA 1:200

QT.RIF. 7.000

QUOTE TERRENO		26.67	24.29	24.29	24.30	22.38		22.63		22.39	22.29	22.20	23.11	23.08		23.26	23.19	23.21		23.25		22.79	22.77				26.46
DIST.PARZIALI TERRENO	10.84	1.76	0.52		7.73			8.89		0.75	2.08	0.51	2.07		4.84		7.94		2.49		13.86		5.34				
QUOTE PROGETTO					22.23	22.39	22.58		22.78	22.82	22.78	22.78	22.74	22.78	22.98	23.17	23.33	23.58	23.67	23.76							
DIST.PARZIALI PROGETTO					3.00	3.75	3.75		0.70	0.80	2.49	0.70	3.75	3.75	3.00	3.59	3.51	3.49									

SEZIONE N. : 1268
 QT. PROGETTO : 22.65
 DIST.PROG. : 21+494.60
 DIST.PREC. : 14.60
 DIST.SUCC. : 5.40

SEZIONE N. : 46
 QT. PROGETTO : 23.47
 DIST.PROG. : 0+729.86



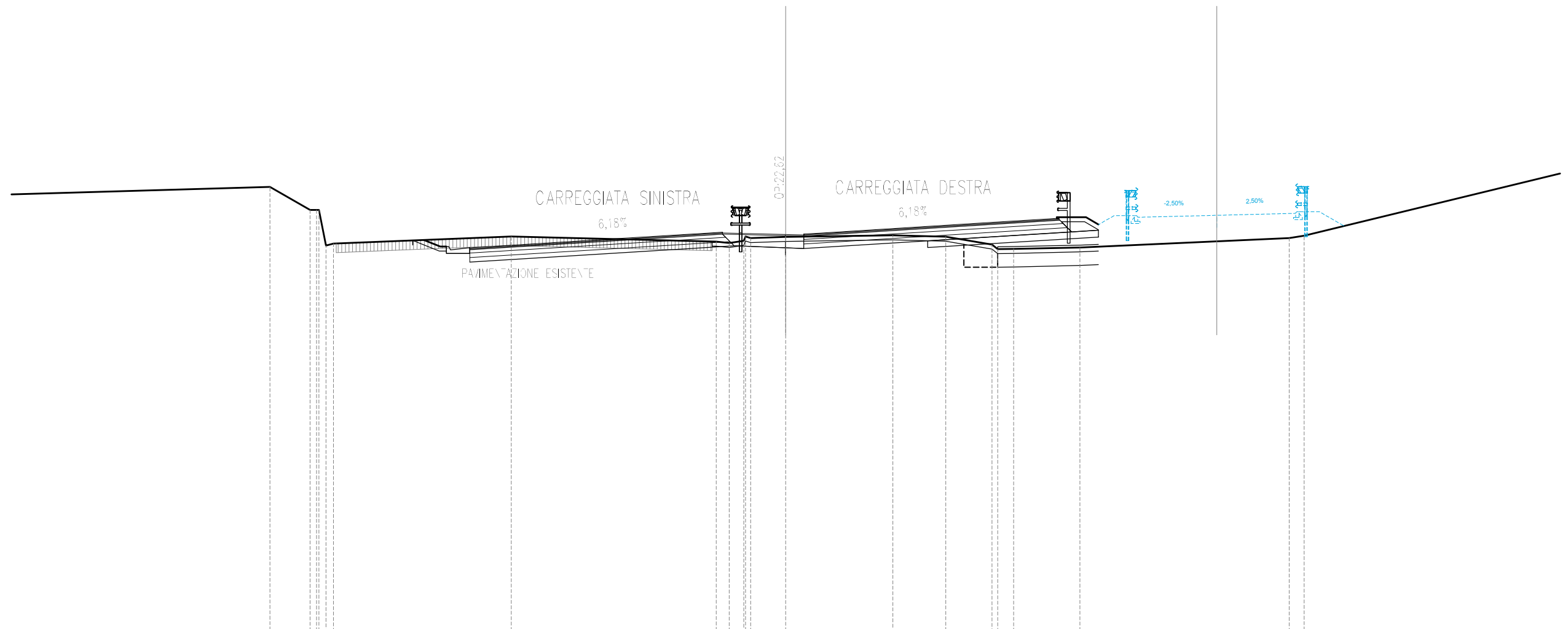
SCALA 1:200

QT.RIF. 6.000

QUOTE TERRENO	24.58		24.74	23.76	23.76	23.70	22.19		22.49	22.43		22.29	22.17	22.61	22.65		22.56	22.44	22.20	22.19	22.33	22.30		22.53		24.78
DIST.PARZIALI TERRENO		10.70	1.79				7.86		2.69	6.15		0.86	0.95	0.96	0.75	7.27	1.37	1.03	3.57			8.92		6.49		11.61
QUOTE PROGETTO									22.02	22.20	22.42	22.65	22.69	22.65	22.65	22.61	22.88	23.10	23.29	23.39	23.47	23.56				
DIST.PARZIALI PROGETTO									3.00	3.75	3.75	0.70	0.80	2.80	0.70	3.75	3.75	3.00	3.59	3.51	3.50					

SEZIONE N. : 1269
 QT. PROGETTO : 22.62
 DIST.PROG. : 21+500.00
 DIST.PREC. : 5.40
 DIST.SUCC. : 20.00

SEZIONE N. : 47
 QT. PROGETTO : 23.41
 DIST.PROG. : 0+735.39



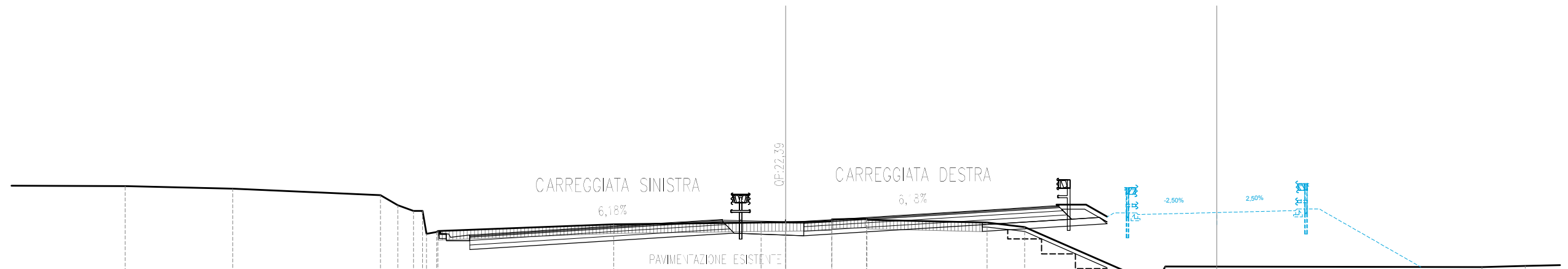
SCALA 1:200

QT.RIF. 5.000

QUOTE TERRENO		24.67	23.65	23.55	23.07	22.16		22.47		22.24	22.18	22.28	22.47	22.40	22.45		22.52	22.46	22.11	21.92	21.99		22.40	22.51	
DIST.PARZIALI TERRENO	16.25	1.78			7.88		9.08		0.58	0.64	1.55	4.74	2.34	2.05	0.71	2.94		9.27		0.66		16.54			
QUOTE PROGETTO						21.98	22.16	22.39	22.62	22.67	22.62	22.58	22.62	22.86	23.09	23.27	23.32	23.41	23.50						
DIST.PARZIALI PROGETTO						3.00	3.75	3.75	0.70	0.80	2.80	0.70	3.75	3.75	3.00	3.60	3.51	3.49							

SEZIONE N. : 1271
 QT. PROGETTO : 22.39
 DIST.PROG. : 21+540.00
 DIST.PREC. : 20.00
 DIST.SUCC. : 20.00

SEZIONE N. : 49
 QT. PROGETTO : 22.73
 DIST.PROG. : 0+776.33



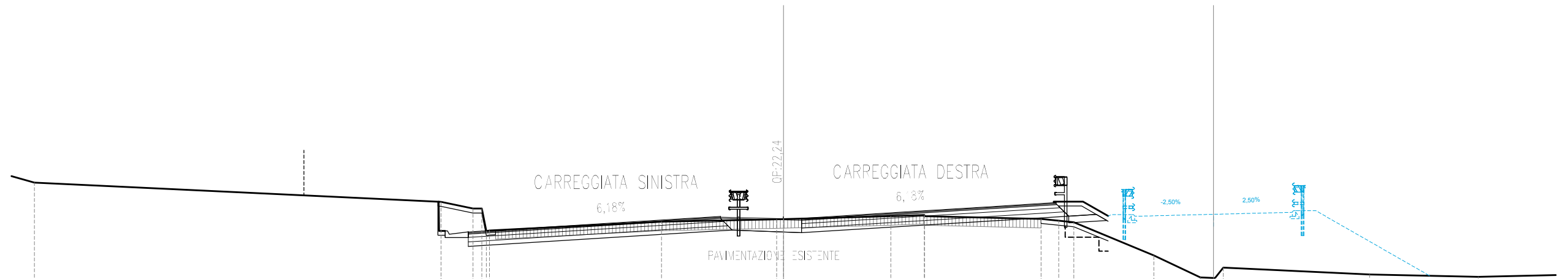
SCALA 1:200

QT.RIF. 4.000

QUOTE TERRENO		23.91		23.79		23.50	23.06	22.80	21.79	21.87	21.92		22.21		22.30	22.31	22.34	22.43	22.47	22.42		22.29	22.10		19.80	19.77	19.76	20.35		20.32	20.37	
DIST.PARZIALI TERRENO	6.85		4.77		6.55	0.77	0.70					7.78		6.53	1.09	2.03	1.53		5.33		1.66	5.25		0.49				14.02		1.92		
QUOTE PROGETTO											21.74		21.93		22.16		22.39	22.43	22.39	22.39		22.62		22.85	23.04		22.65		22.73		22.82	
DIST.PARZIALI PROGETTO											3.00		3.75		3.75		0.70	0.80		2.80	0.70		3.75		3.75	3.00	3.60		3.51		3.49	

SEZIONE N. : 1272
 QT. PROGETTO : 22.24
 DIST.PROG. : 21+560.00
 DIST.PREC. : 20.00
 DIST.SUCC. : 20.00

SEZIONE N. : 50
 QT. PROGETTO : 22.38
 DIST.PROG. : 0+796.81



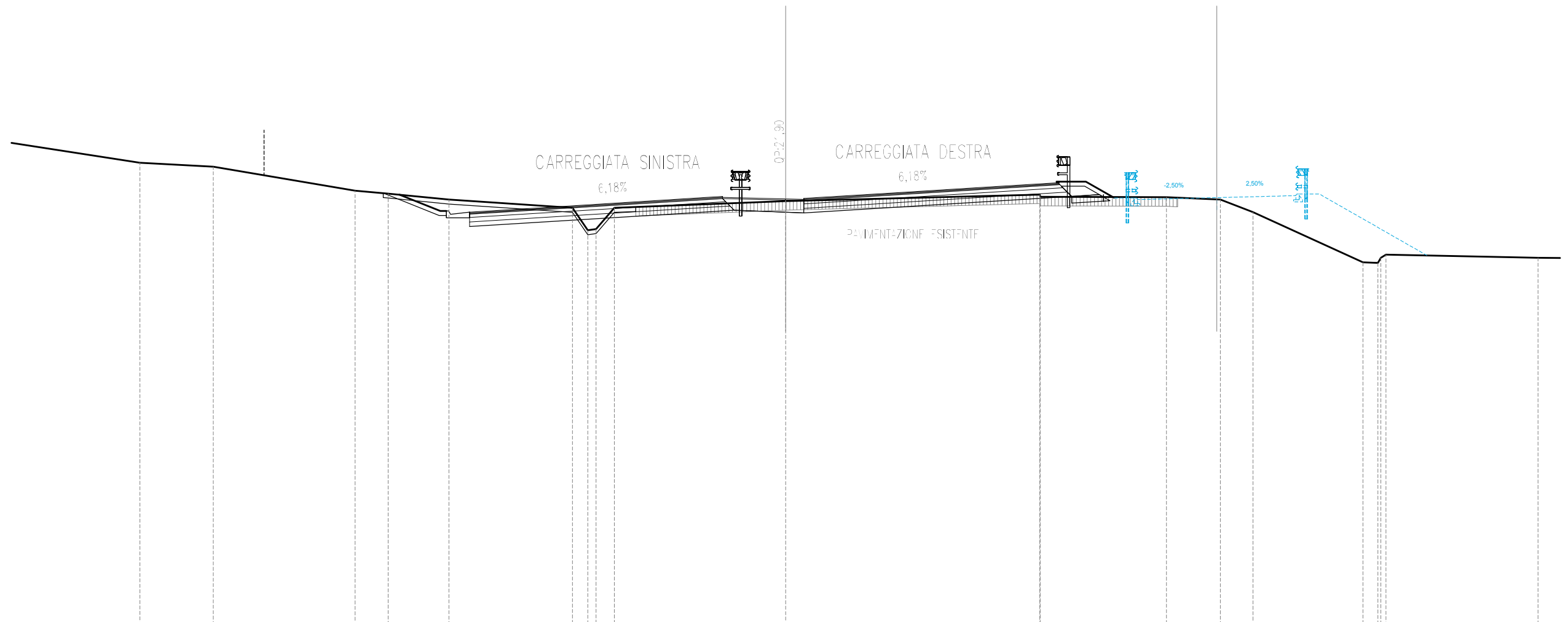
SCALA 1:200

QT.RIF. 4.000

QUOTE TERRENO	23.78			22.93	22.63	22.63	21.66		22.05	22.16	22.16	22.29	22.34	22.29	22.17	22.09	22.02	20.55	19.58	19.55	20.01	19.70	19.60
DIST.PARZIALI TERRENO		18.06		1.42			7.64		5.11		4.77	1.48	5.17		0.79	0.67	3.55	2.07	0.65		6.50	4.83	
QUOTE PROGETTO				21.59	21.78		22.01		22.24	22.28	22.24	22.24	22.20	22.24	22.47	22.71	22.89	22.29	22.38	22.46			
DIST.PARZIALI PROGETTO				3.00	3.75		3.75		0.70	0.80	2.80	0.70	3.75	3.75	3.00	3.59	3.51	3.50					

SEZIONE N. : 1274
 QT. PROGETTO : 21.90
 DIST.PROG. : 21+600.00
 DIST.PREC. : 20.00
 DIST.SUCC. : 20.00

SEZIONE N. : 52
 QT. PROGETTO : 21.89
 DIST.PROG. : 0+837.75



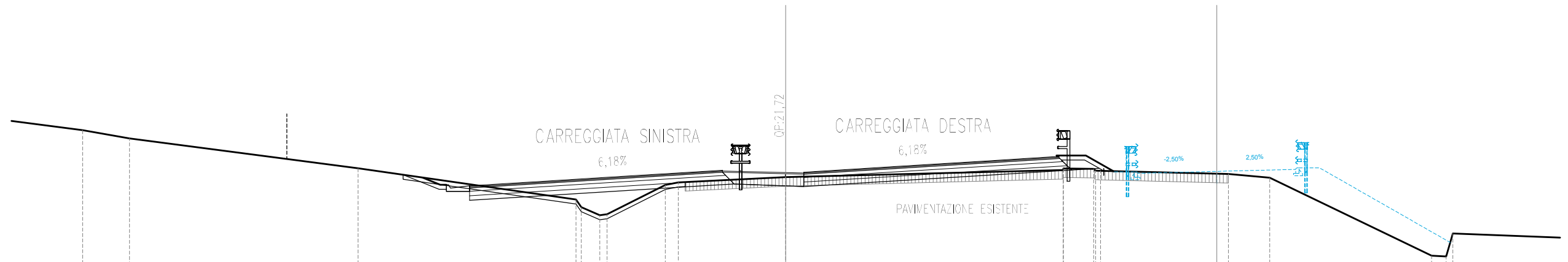
SCALA 1:200

QT.RIF. 3.000

QUOTE TERRENO		23.43	23.26		22.20	22.07	21.81		21.44	20.45	20.50	21.44		21.74		22.03	21.93		21.91	21.81	21.25		19.03	19.00	19.23	19.37		19.23			
DIST.PARZIALI TERRENO		3.25		6.29		1.46	2.69		5.47	0.68	0.81		7.60		11.25		5.59		2.39	1.45		4.87	0.66		0.66		6.74				
QUOTE PROGETTO							21.25		21.43			21.67		21.90	21.94	21.90	21.90		21.85	21.90		22.13	22.36		22.55		21.80		21.89		21.98
DIST.PARZIALI PROGETTO							3.00		3.75			3.75		0.70	0.80	2.80	0.70		3.75		3.75		3.00	3.59		3.51		3.50			

SEZIONE N. : 1275
 QT. PROGETTO : 21.72
 DIST.PROG. : 21+620.00
 DIST.PREC. : 20.00
 DIST.SUCC. : 20.00

SEZIONE N. : 53
 QT. PROGETTO : 21.72
 DIST.PROG. : 0+858.22



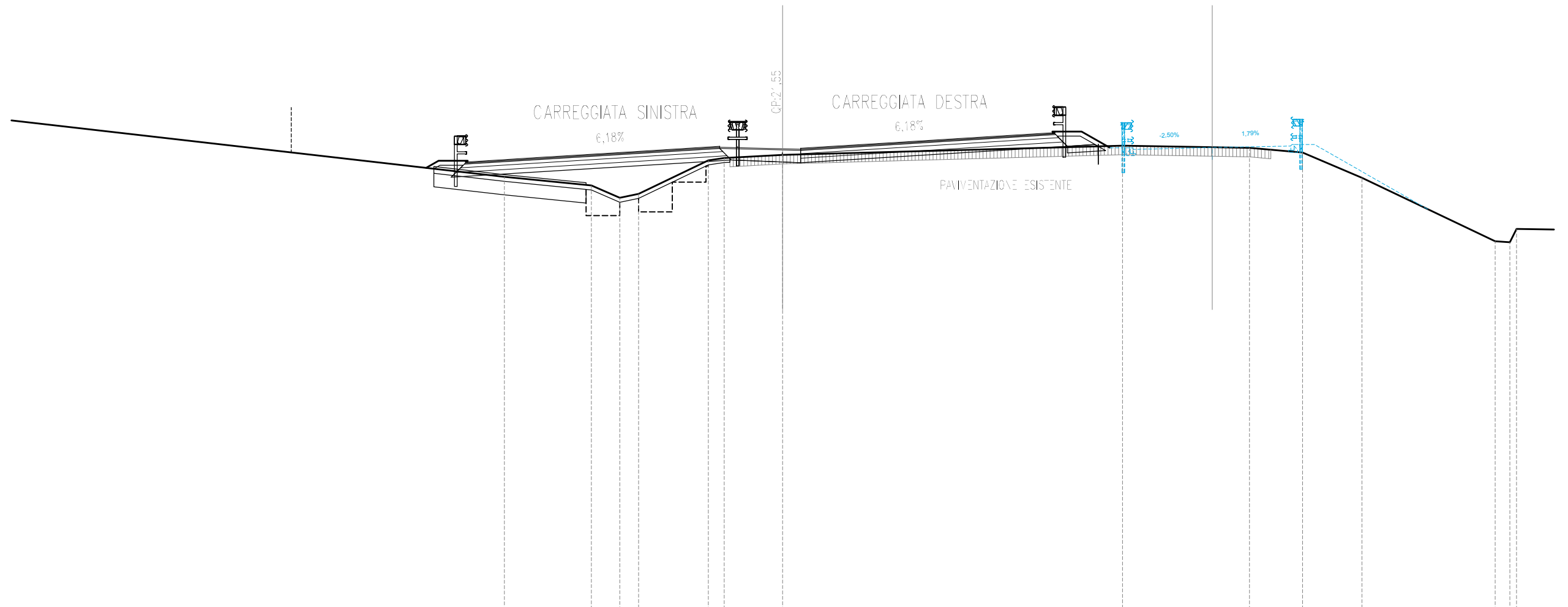
SCALA 1:200

QT.RIF. 2.000

QUOTE TERRENO	23.54	23.18		21.85		20.47	20.13	19.77	19.82	21.11	21.22	21.46		21.78	21.84	21.82	21.75	21.74		21.60	21.43		17.97	17.94	18.96
DIST.PARZIALI TERRENO	2.07		10.13		9.66	0.82		2.59	0.57		4.76		12.29	1.34		5.66		1.83		7.16	0.64		10.70		
QUOTE PROGETTO				21.07	21.26		21.49			21.72	21.77	21.72	21.68	21.72	21.95	22.19	22.37		21.63	21.72		21.80			
DIST.PARZIALI PROGETTO				3.00	3.75		3.75		0.70	0.80	2.80	0.70	3.75	3.75	3.00	3.60	3.50	3.49							

SEZIONE N. : 1276
 QT. PROGETTO : 21.55
 DIST.PROG. : 21+640.00
 DIST.PREC. : 20.00
 DIST.SUCC. : 20.00

SEZIONE N. : 54
 QT. PROGETTO : 21.54
 DIST.PROG. : 0+878.69



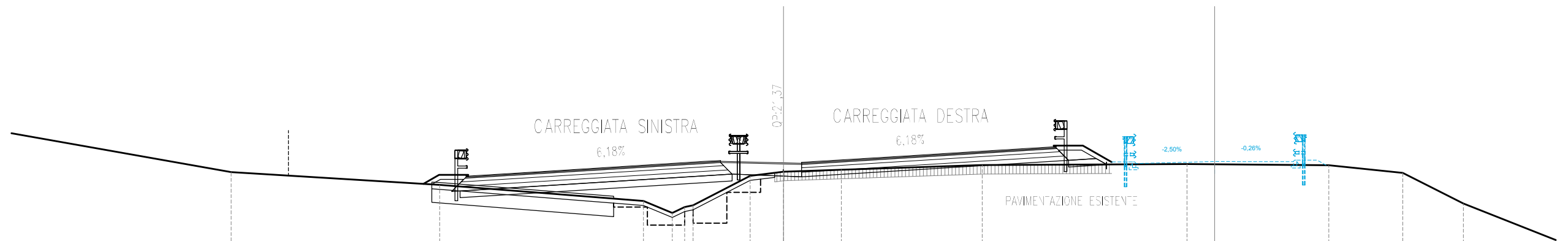
SCALA 1:200

QT.RIF. 1.000

QUOTE TERRENO		20.23	19.85	19.30	19.48	20.96	21.07	21.20		21.62	21.52	21.31	20.19	17.37	17.32	17.92	
DIST.PARZIALI TERRENO	22.78		3.87	1.26	0.84	3.11	0.70	2.60	15.12		5.65	2.36	2.64	5.93	0.55		
QUOTE PROGETTO		20.90	21.08	21.31		21.55	21.59	21.55	21.55	21.50	21.55	21.78	22.01	22.20	21.45	21.54	21.60
DIST.PARZIALI PROGETTO		3.00	3.75	3.75		0.70	0.80	2.80	0.70	3.75	3.75	3.00	3.60	3.50	3.50		

SEZIONE N. : 1277
 QT. PROGETTO : 21.37
 DIST.PROG. : 21+660.00
 DIST.PREC. : 20.00
 DIST.SUCC. : 20.00

SEZIONE N. : 55
 QT. PROGETTO : 21.36
 DIST.PROG. : 0+899.14




SCALA 1:200

QT.RIF. 1.000

QUOTE TERRENO		20.90		20.33		19.61	19.08	19.34	19.43	20.73	20.91	21.00		21.21		21.25		21.20		20.86	19.50
DIST.PARZIALI TERRENO	12.06		9.26		9.05	1.28	0.55	2.54	1.48	2.57	6.26		9.10		6.29	3.29	2.69	5.78			
QUOTE PROGETTO			20.72	20.91	21.14	21.37	21.41	21.37	21.37	21.33	21.37	21.60	21.83	22.02	21.28	21.36	21.35				
DIST.PARZIALI PROGETTO			3.00	3.75	3.75	0.70	0.80	2.80	0.70	3.75	3.75	3.00	3.65	3.50	3.50						

SEZIONE N. : 1278
 QT. PROGETTO : 21.19
 DIST.PROG. : 21+680.00
 DIST.PREC. : 20.00
 DIST.SUCC. : 20.00

SEZIONE N. : 56
 QT. PROGETTO : 21.19
 DIST.PROG. : 0+919.57



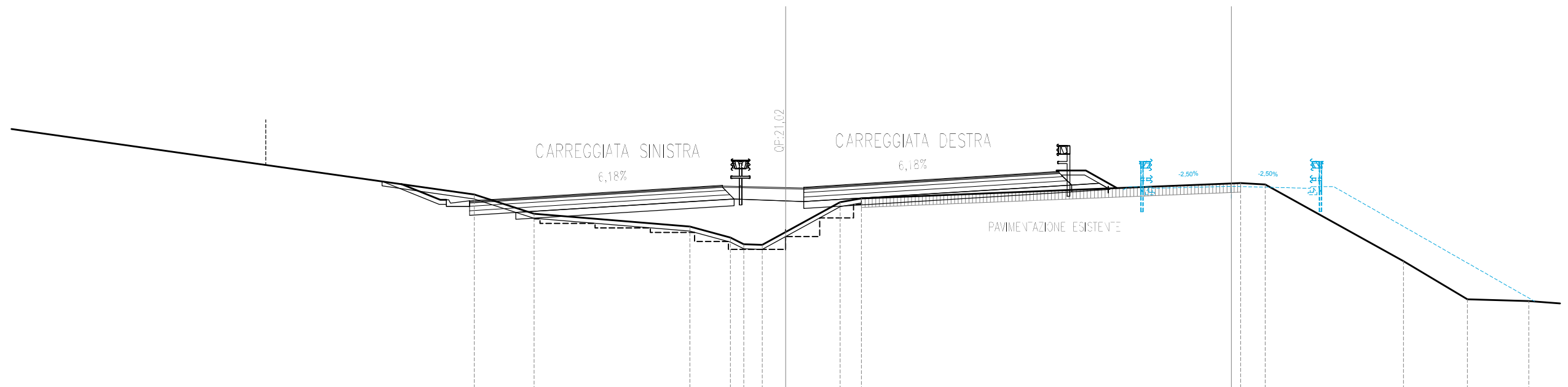
SCALA 1:200

QT.RIF. 1.000

QUOTE TERRENO	22.71		20.66	20.16		19.77	19.57	19.25	18.83	18.92	18.97	19.04	20.31	20.47	20.66		21.30	21.15	19.18	16.26	16.26
DIST.PARZIALI TERRENO		12.04	2.57	5.16	4.36	3.03	1.48	0.55	0.80	2.24	1.29		16.73				2.31	4.04	4.87	4.01	
QUOTE PROGETTO				20.55	20.73	20.96	21.19	21.24	21.19	21.19	21.15	21.19	21.43	21.66	21.84	21.10	21.19	21.11			
DIST.PARZIALI PROGETTO				3.00	3.75	3.75	0.70	0.80	2.80	0.70	3.75	3.75	3.00	3.84	3.50	3.50					

SEZIONE N. : 1279
 QT. PROGETTO : 21.02
 DIST.PROG. : 21+700.00
 DIST.PREC. : 20.00
 DIST.SUCC. : 20.00

SEZIONE N. : 57
 QT. PROGETTO : 21.01
 DIST.PROG. : 0+939.99



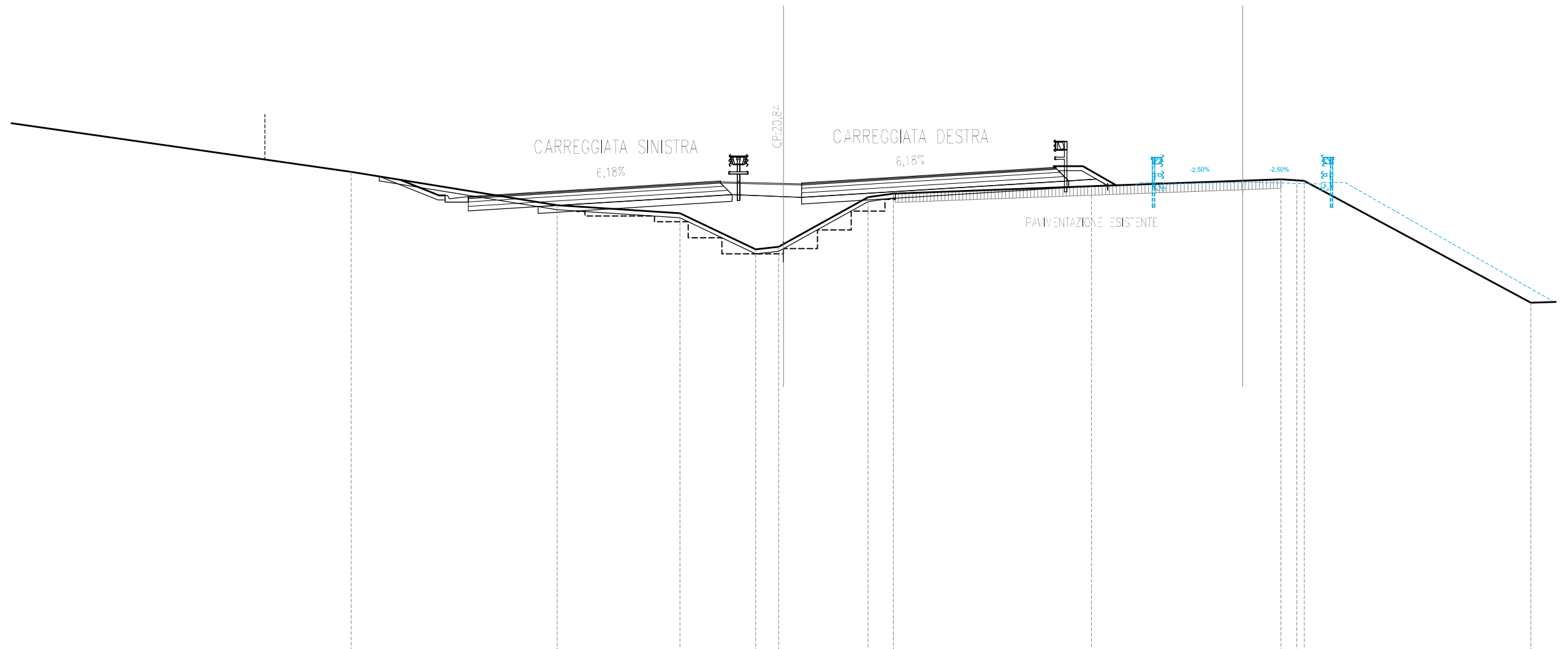
SCALA 1:200

QT.RIF. 1.000

QUOTE TERRENO		20.65	19.79		19.23	18.74	18.44	18.42	18.99	20.31	20.48			21.16	21.10		17.70	16.01	15.93
DIST.PARZIALI TERRENO	25.28		2.65	6.90	1.80	0.59	0.82	1.04	2.41	0.95		16.80		1.09	6.12		2.83	2.72	1.86
QUOTE PROGETTO		20.37	20.55	20.79	21.02	21.06	21.02	21.02	20.98	21.02		21.25	21.48	21.67	20.93	21.01		20.93	
DIST.PARZIALI PROGETTO		3.00	3.75	3.75	0.70	0.80	2.80	0.70	3.75	3.75	3.00	4.24	3.51	3.49					

SEZIONE N. : 1280
 QT. PROGETTO : 20.84
 DIST.PROG. : 21+720.00
 DIST.PREC. : 20.00
 DIST.SUCC. : 20.00

SEZIONE N. : 58
 QT. PROGETTO : 20.84
 DIST.PROG. : 0+960.42



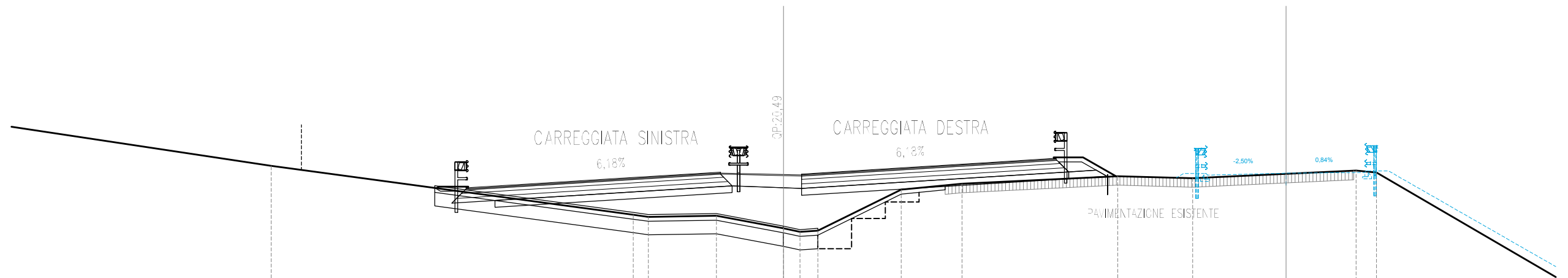
SCALA 1:200

QT.RIF. 0.000

QUOTE TERRENO		21.29		19.81		19.45		17.84	17.96	18.08		20.16	20.33		20.65		20.96	20.92	20.89		15.48
DIST.PARZIALI TERRENO	22.27		9.15		5.45		3.37	1.02	3.76		1.12		8.79		8.42		0.70		10.06		2.76
QUOTE PROGETTO			20.19	20.38	20.61	20.84	20.89	20.84	20.80	20.84	21.07	21.31	21.49	20.75	20.84	20.75					
DIST.PARZIALI PROGETTO			3.00	3.75	3.75	0.70	0.80	2.80	0.70	3.75	3.75	3.00	4.89	3.51	3.49						

SEZIONE N. : 1282
 QT. PROGETTO : 20.49
 DIST.PROG. : 21+760.00
 DIST.PREC. : 20.00
 DIST.SUCC. : 20.00

SEZIONE N. : 60
 QT. PROGETTO : 20.49
 DIST.PROG. : 1+001.34



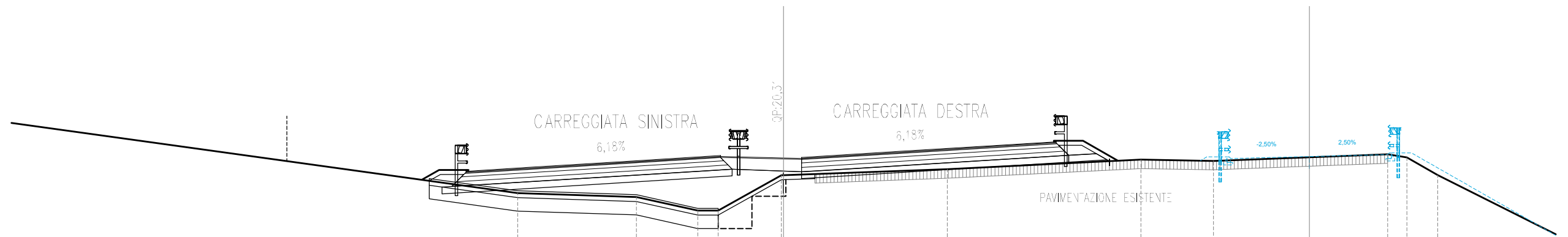
SCALA 1:200

QT.RIF. -1.000

QUOTE TERRENO		20.81				18.65	18.55	18.60	18.04	17.88	17.94	19.76	20.02		20.35	20.27		20.60	20.52	
DIST.PARZIALI TERRENO			16.08			0.67	3.02	2.98	0.73	0.79	3.71	2.70		6.92	3.33		7.26	0.90		8.78
QUOTE PROGETTO			19.84	20.03	20.26		20.49	20.53	20.49	20.49	20.45	20.49	20.72	20.95	21.14		20.40	20.49	20.52	
DIST.PARZIALI PROGETTO			3.00	3.75	3.75		0.70	0.80	2.80	0.70	3.75	3.75	3.00	6.82	3.50		3.50	3.50		

SEZIONE N. : 1283
 QT. PROGETTO : 20.31
 DIST.PROG. : 21+780.00
 DIST.PREC. : 20.00
 DIST.SUCC. : 20.00

SEZIONE N. : 61
 QT. PROGETTO : 20.31
 DIST.PROG. : 1+021.91



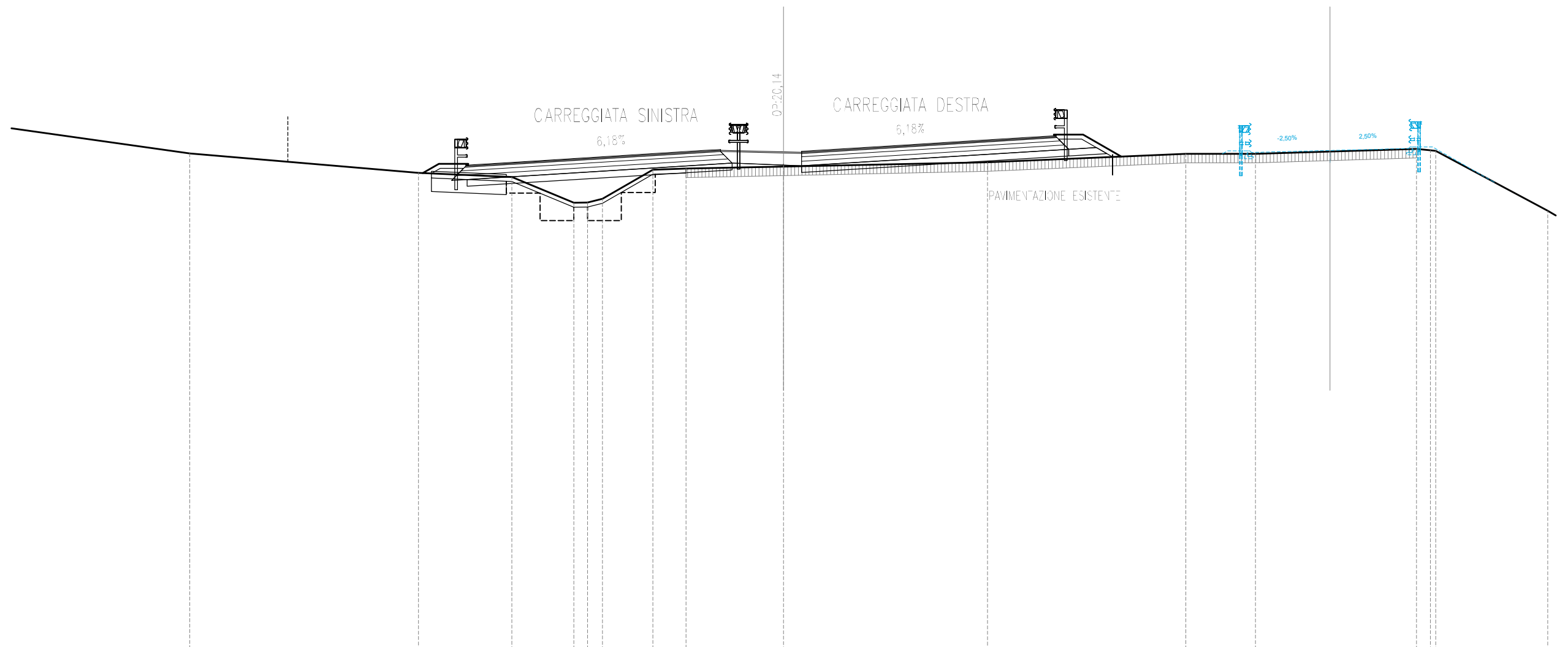
SCALA 1:200

QT.RIF. -1.000

QUOTE TERRENO			18.69		18.51	17.91	17.91	19.48		19.75		20.18	20.12		20.41	20.27	19.49	
DIST.PARZIALI TERRENO	36.02			5.27	2.73	0.91	2.80		7.27		8.60	3.22		7.73	0.86	1.37		10.99
QUOTE PROGETTO		19.67	19.85	20.08		20.31	20.36	20.31	20.27	20.31	20.55	20.78	20.96	20.22	20.31	20.40		
DIST.PARZIALI PROGETTO		3.00	3.75	3.75		0.70	0.80	2.80	0.70	3.75	3.75	3.00	7.85	3.51	3.50			

SEZIONE N. : 1284
 QT. PROGETTO : 20.14
 DIST.PROG. : 21+800.00
 DIST.PREC. : 20.00
 DIST.SUCC. : 20.00

SEZIONE N. : 62
 QT. PROGETTO : 20.14
 DIST.PROG. : 1+042.54



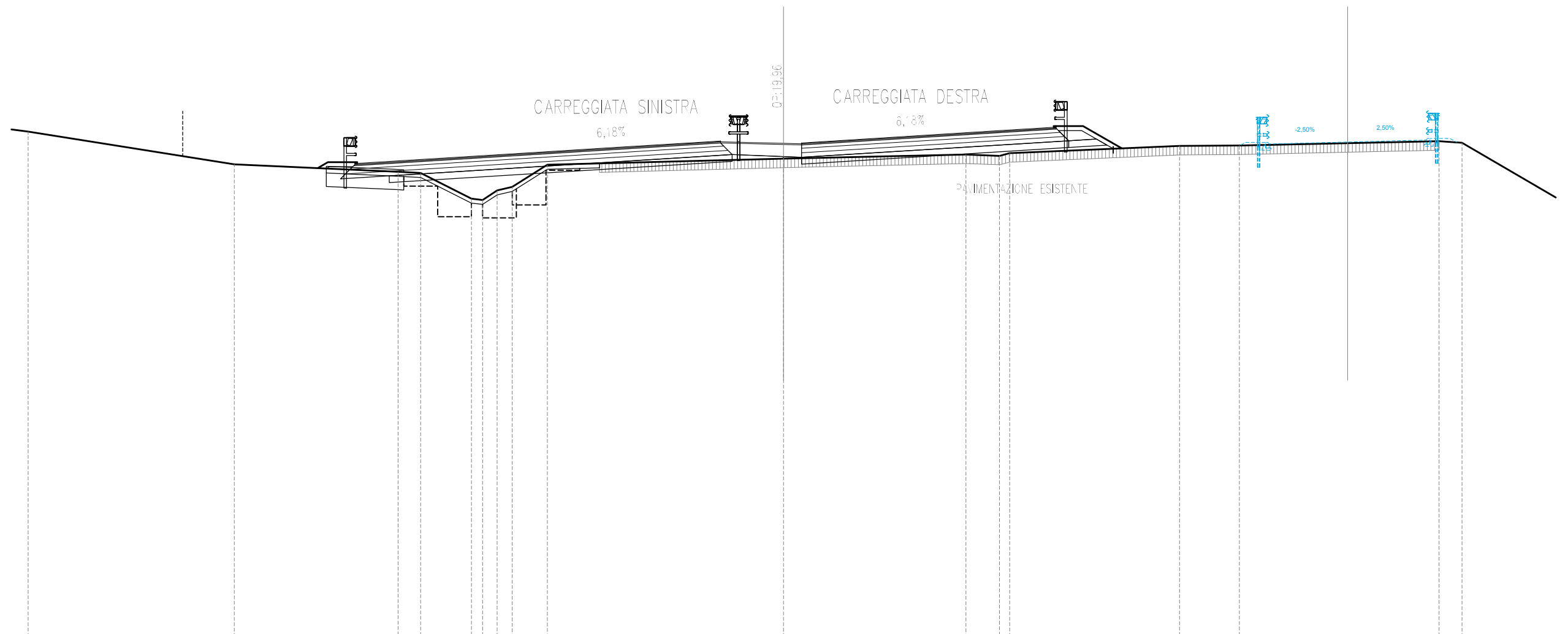
SCALA 1:200

QT.RIF. -2.000

QUOTE TERRENO		20.00		19.14	18.96	17.82	17.82	17.99	19.28	19.33	19.42		19.61		19.99	19.98		20.20	20.15	20.12		17.46			
DIST.PARZIALI TERRENO			10.16		4.14	2.76	0.61	0.66	2.24	1.47	4.34		9.06		8.81	3.10		7.16	0.62		4.97				
QUOTE PROGETTO				19.49	19.68			19.91		20.14	20.18	20.14	20.14		20.10	20.14		20.37	20.60	20.79		20.05	20.14	20.22	
DIST.PARZIALI PROGETTO					3.01	3.75		3.75		0.70	0.80	2.80	0.70	3.75	3.75	3.00		8.77		3.51	3.50				

SEZIONE N. : 1285
 QT. PROGETTO : 19.96
 DIST.PROG. : 21+820.00
 DIST.PREC. : 20.00
 DIST.SUCC. : 0.26

SEZIONE N. : 63
 QT. PROGETTO : 19.96
 DIST.PROG. : 1+063.20

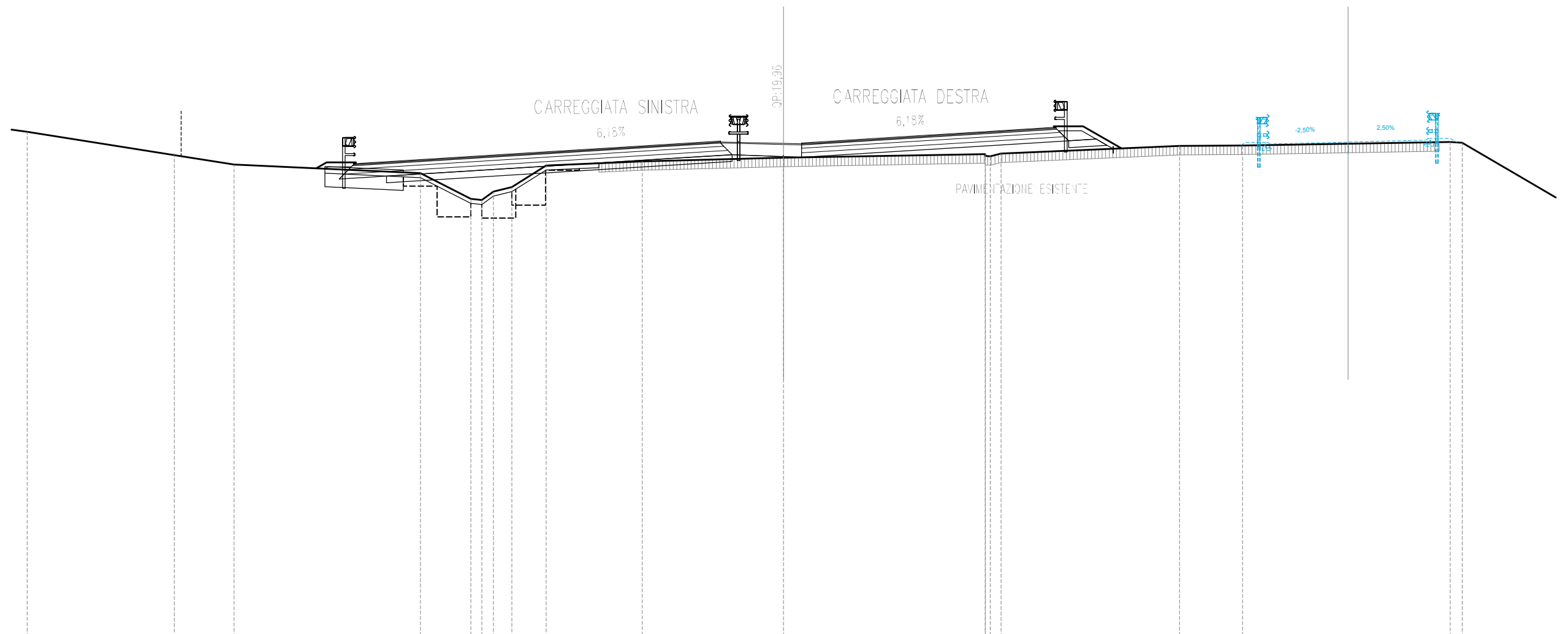


SCALA 1:200

QUOTE TERRENO	20.42	18.97	18.64	18.59	17.44	17.39	17.81	17.96	18.95	19.22	19.40	19.35	19.47	19.79	19.80	19.99	19.93
DIST.PARZIALI TERRENO		9.16	7.27	1.00	2.26	0.50	0.65	0.67	1.57	10.49	8.10	1.49	7.54	2.66	8.87	1.02	9.15
QUOTE PROGETTO		19.01	19.50	19.73	19.96	20.01	19.96	19.96	19.92	19.96	20.19	20.43	20.61	19.87	19.96	20.05	
DIST.PARZIALI PROGETTO		7.94	3.75	3.75	0.70	0.80	2.80	0.70	3.75	3.75	3.00	9.56	3.50	3.49			

SEZIONE N. : 1286
 QT. PROGETTO : 19.96
 DIST.PROG. : 21+820.26
 DIST.PREC. : 0.26
 DIST.SUCC. : 19.74

SEZIONE N. : 64
 QT. PROGETTO : 19.96
 DIST.PROG. : 1+063.47



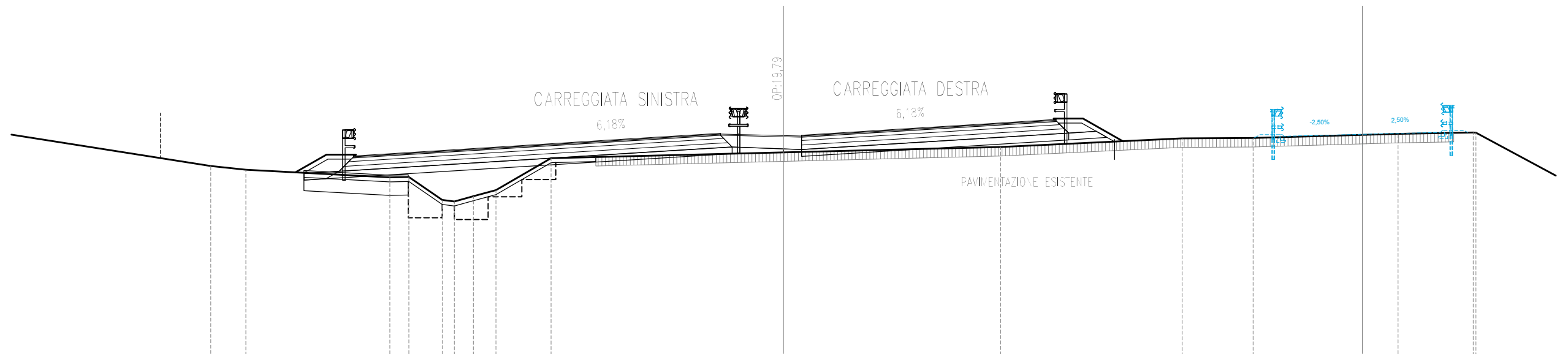
SCALA 1:200

QT.RIF. -2.000

QUOTE TERRENO	20.42	19.38	18.96	18.58	17.43	17.38	17.76	17.96	18.91	19.10	19.27	19.42	19.34	19.32	19.45	19.78	19.80	19.96	19.93
DIST.PARZIALI TERRENO	6.54	2.66	8.27	2.25	0.19	0.31	0.82	1.52	4.27	6.28	8.95	7.93	2.80	9.22	0.54	9.13			
QUOTE PROGETTO			19.00	19.50	19.73	19.96	20.00	19.96	19.96	19.92	19.96	20.19	20.42	20.61	19.87	19.96	20.04		
DIST.PARZIALI PROGETTO			8.00	3.75	3.75	0.70	0.80	2.80	0.70	3.75	3.75	3.00	9.57	3.50	3.50				

SEZIONE N. : 1287
 QT. PROGETTO : 19.79
 DIST.PROG. : 21+840.00
 DIST.PREC. : 19.74
 DIST.SUCC. : 10.98

SEZIONE N. : 65
 QT. PROGETTO : 19.78
 DIST.PROG. : 1+083.82



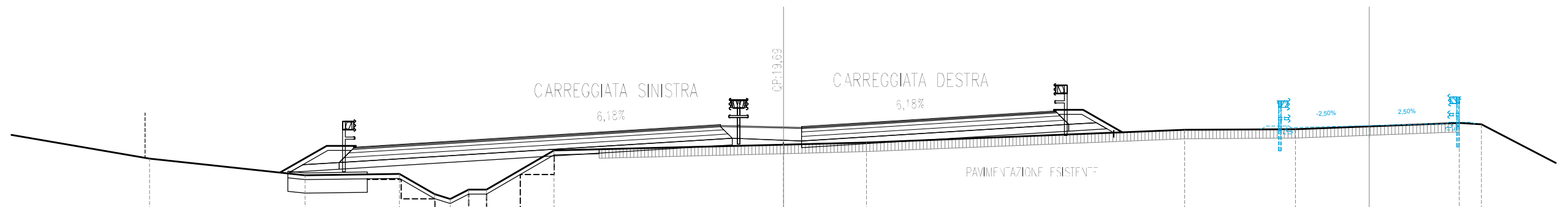
SCALA 1:200

QT.RIF. -2.000

QUOTE TERRENO		18.37	18.21		17.87	17.88	16.87	16.79	17.03	17.30	18.73		18.98		19.22		19.60	19.62		19.80	19.86	19.86
DIST.PARZIALI TERRENO	11.18	1.55	6.40	0.84	1.48	0.54	0.85	1.00	2.45		10.33		9.64		8.07		3.16		6.44		3.34	
QUOTE PROGETTO				18.83					19.32	19.56	19.79	19.83	19.79	19.74	20.02	20.25	20.44		19.70	19.78	19.87	
DIST.PARZIALI PROGETTO						8.00			3.75	3.75	0.70	0.80	2.80	0.70	3.75	3.75	3.00		10.21	3.50	3.49	

SEZIONE N. : 1288
 QT. PROGETTO : 19.69
 DIST.PROG. : 21+850.98
 DIST.PREC. : 10.98
 DIST.SUCC. : 9.02

SEZIONE N. : 66
 QT. PROGETTO : 19.69
 DIST.PROG. : 1+095.25



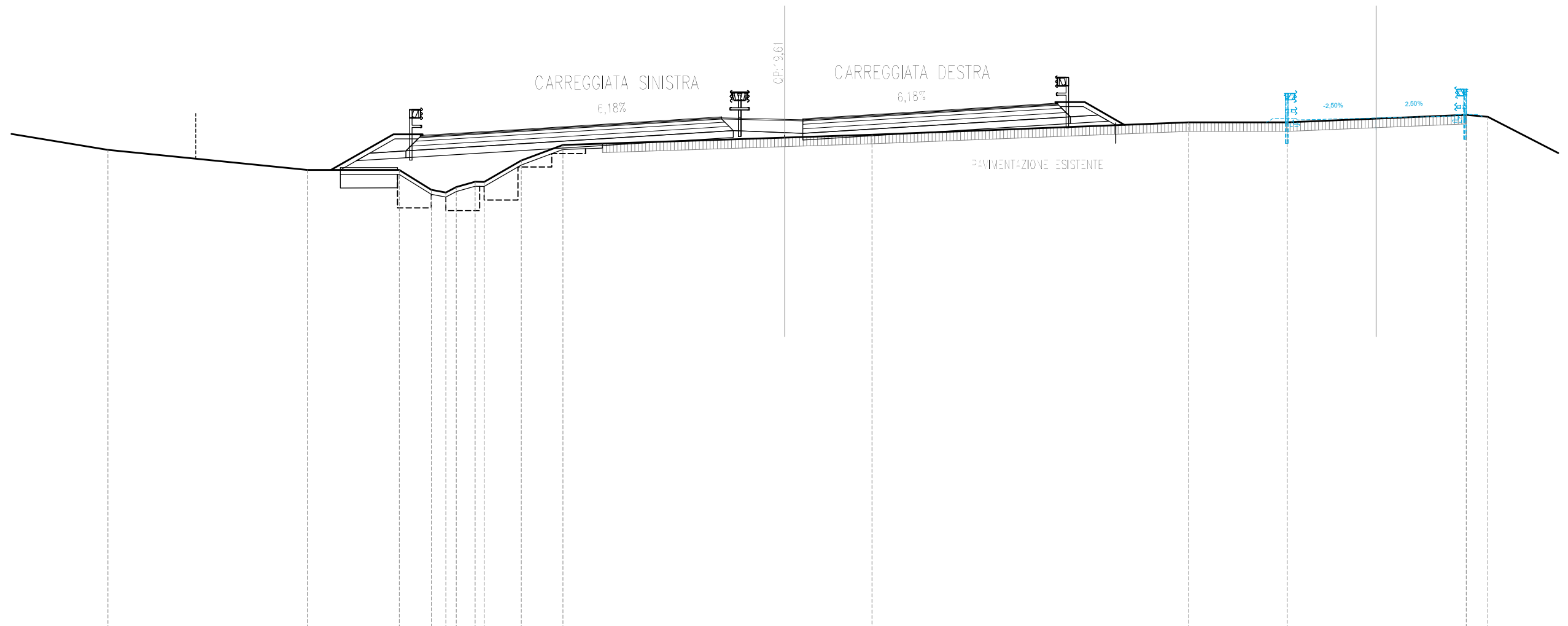
SCALA 1:200

QT.RIF. -3.000

QUOTE TERRENO	18.22	17.48	17.54	16.64	16.43	16.84	16.84	18.59	18.84	18.93	19.50	19.53	19.81	19.75		
DIST.PARZIALI TERRENO	8.54	6.91	4.19	1.56	0.69	0.82	0.80	3.00	10.19	3.69	14.13	4.92	7.27	0.99		
QUOTE PROGETTO		18.73	19.23	19.46	19.69	19.73	19.69	19.69	19.65	19.69	19.92	20.15	20.34	19.60	19.69	19.77
DIST.PARZIALI PROGETTO		8.00	3.75	3.75	0.70	0.80	2.80	0.70	3.75	3.75	3.00	10.50	3.51	3.49		

SEZIONE N. : 1289
 QT. PROGETTO : 19.61
 DIST.PROG. : 21+860.00
 DIST.PREC. : 9.02
 DIST.SUCC. : 6.13

SEZIONE N. : 67
 QT. PROGETTO : 19.61
 DIST.PROG. : 1+104.59



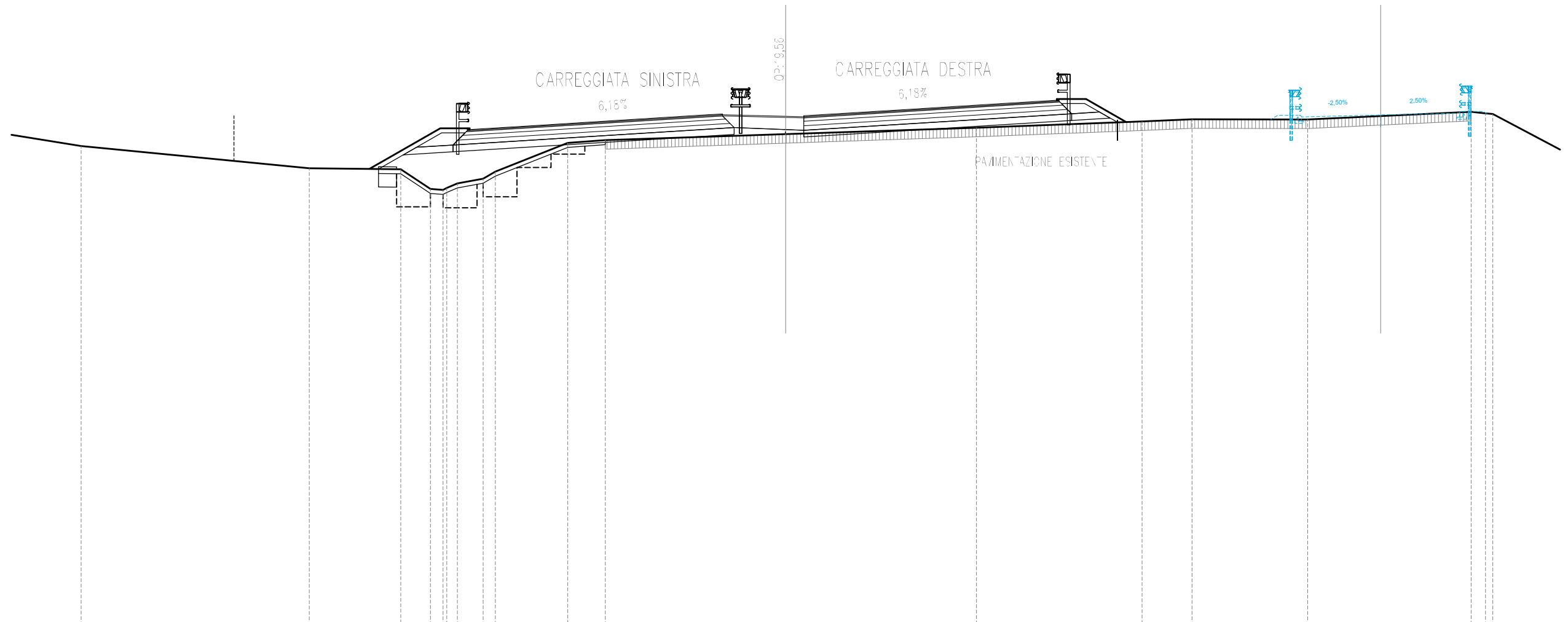
SCALA 1:200

QT.RIF. -3.000

QUOTE TERRENO	18.19	17.30	17.31	16.43	16.30	16.55	16.78	16.77	17.72	18.41	18.73	18.86	19.42	19.41	19.75	19.65			
DIST.PARZIALI TERRENO	8.84	4.08	1.42	0.64	0.84	1.65	1.85	9.84	3.87	14.05	4.36	7.95	0.95						
QUOTE PROGETTO			18.83			19.15	19.38	19.61	19.65	19.61	19.61	19.57	19.61	19.84	20.07	20.26	19.52	19.61	19.69
DIST.PARZIALI PROGETTO			5.06			3.75	3.75	0.70	0.80	2.80	0.70	3.75	3.75	3.00	10.72		3.51	3.49	

SEZIONE N. : 1290
 QT. PROGETTO : 19.56
 DIST.PROG. : 21+866.13
 DIST.PREC. : 6.13
 DIST.SUCC. : 13.87

SEZIONE N. : 68
 QT. PROGETTO : 19.55
 DIST.PROG. : 1+110.94



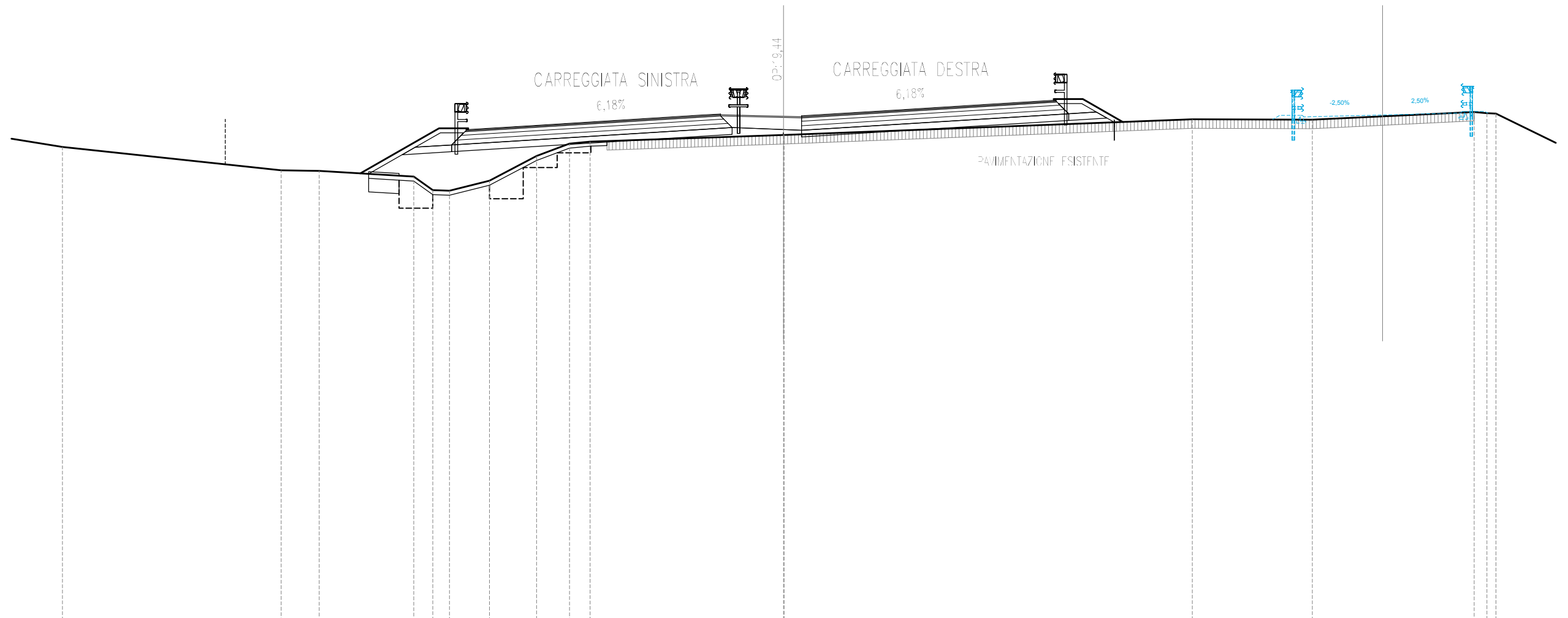
SCALA 1:200

QT.RIF. -3.000

QUOTE TERRENO	18.18		17.19	17.15	16.28	16.24	16.32	16.73	17.04	18.31	18.44		18.71	18.99		19.27	19.36		19.35		19.69	19.63	19.60				
DIST.PARZIALI TERRENO		10.11		4.04	1.32	0.56	1.15	0.54	3.21	1.66		7.99		8.45		7.34	2.21	5.12		7.24	0.64						
QUOTE PROGETTO					18.91		19.09		19.33			19.56	19.60	19.56	19.56		19.51	19.56		19.79		20.02	20.21		19.46	19.55	19.64
DIST.PARZIALI PROGETTO					3.00		3.75		3.75		0.70	0.80	2.80	0.70	3.75	3.75	3.00		10.85		3.51	3.49					

SEZIONE N. : 1291
 QT. PROGETTO : 19.44
 DIST.PROG. : 21+880.00
 DIST.PREC. : 13.87
 DIST.SUCC. : 20.00

SEZIONE N. : 69
 QT. PROGETTO : 19.43
 DIST.PROG. : 1+125.29



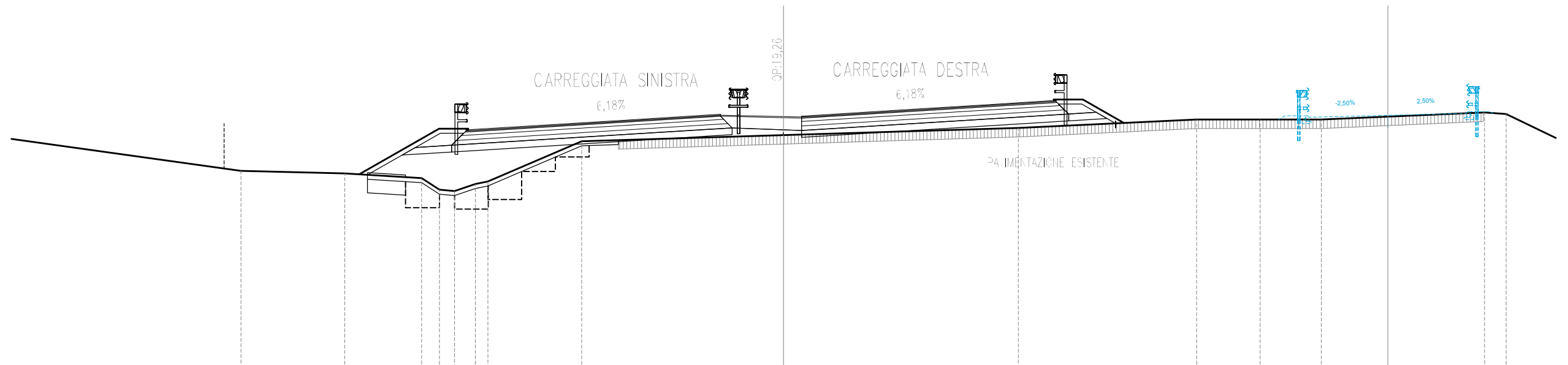
SCALA 1:200

QT.RIF. -3.000

QUOTE TERRENO	18.01		16.97	16.94	16.69	16.09	16.07	16.51	17.61	18.16	18.25	18.54	18.54	19.24	19.22	19.57	19.51	19.49					
DIST.PARZIALI TERRENO		9.71	1.69	4.20	0.85	0.74	1.78	2.09	1.47	0.91	8.60		18.13	5.33	7.18	0.57		3.75					
QUOTE PROGETTO							18.79	18.97		19.20	19.44	19.48	19.44	19.43	19.39	19.44	19.67	19.90	20.08	19.34	19.43	19.52	
DIST.PARZIALI PROGETTO							3.00	3.75	3.75	0.70	0.80	2.80	0.70	3.75	3.75	3.00	11.10	3.51	3.49				

SEZIONE N. : 1292
 QT. PROGETTO : 19.26
 DIST.PROG. : 21+900.00
 DIST.PREC. : 20.00
 DIST.SUCC. : 20.00

SEZIONE N. : 70
 QT. PROGETTO : 19.25
 DIST.PROG. : 1+146.04



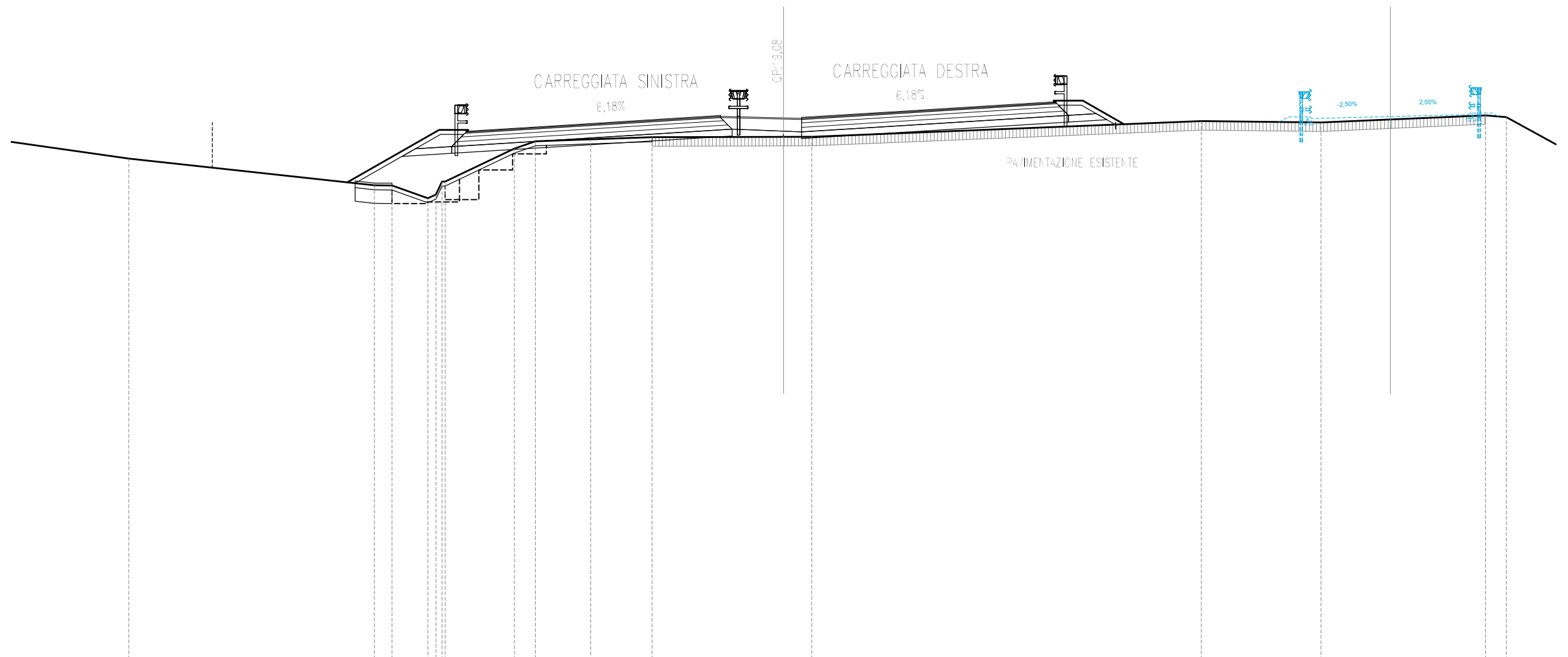
SCALA 1:200

QT.RIF. -4.000

QUOTE TERRENO		16.78	16.67	16.46	15.94	15.89	16.20	16.32	18.10	18.38	18.69	19.06	19.07	19.07	19.38	19.31	
DIST.PARZIALI TERRENO	18.42	4.61	3.42	0.79	0.67	0.93	0.56	4.17	8.97	10.43	7.92	2.82	2.72	7.25	0.95		
QUOTE PROGETTO				18.61	18.80	19.03	19.26	19.30	19.26	19.22	19.26	19.49	19.72	19.91	19.17	19.25	19.34
DIST.PARZIALI PROGETTO				3.00	3.75	3.75	0.70	0.80	2.80	0.70	3.75	3.75	3.00	11.34	3.51	3.50	

SEZIONE N. : 1293
 QT. PROGETTO : 19.08
 DIST.PROG. : 21+920.00
 DIST.PREC. : 20.00
 DIST.SUCC. : 20.00

SEZIONE N. : 71
 QT. PROGETTO : 19.08
 DIST.PROG. : 1+166.80



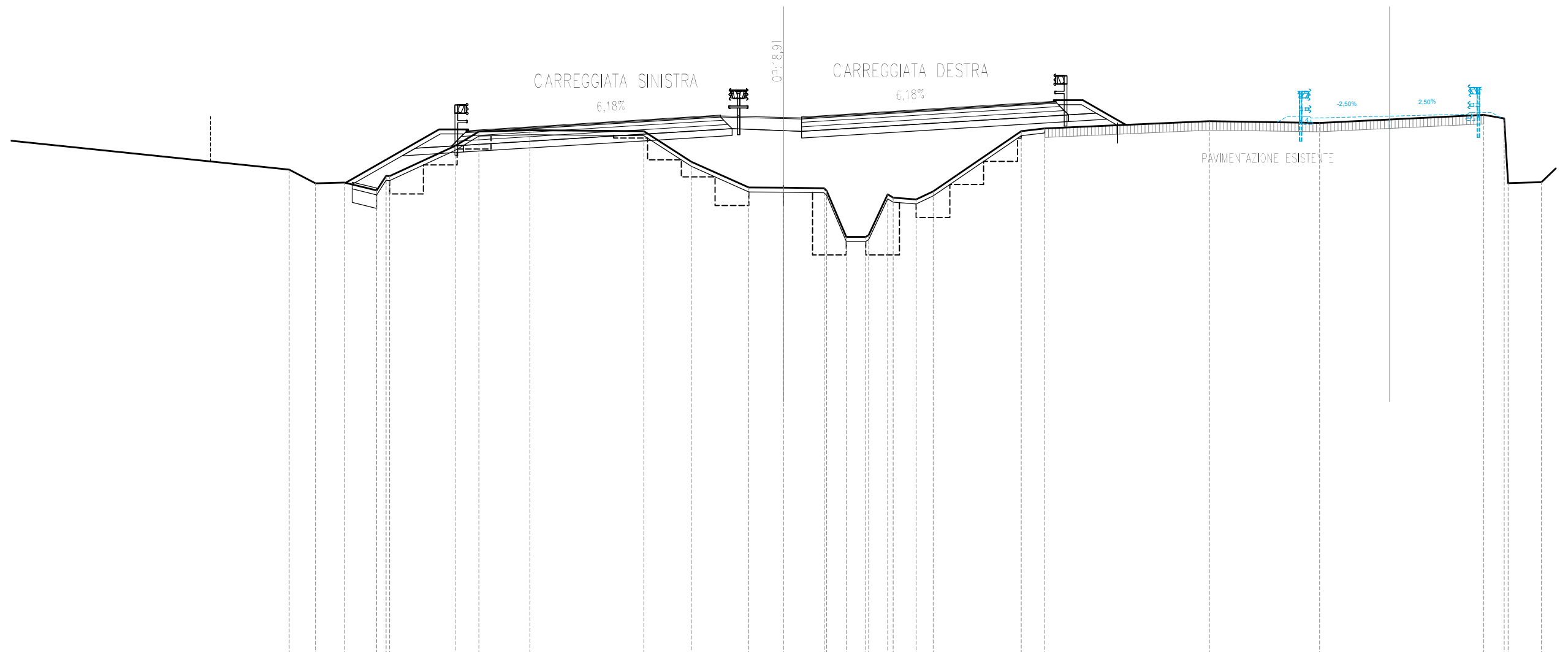
SCALA 1:200

QT.RIF. -5.000

QUOTE TERRENO		17.21		16.03	16.02	15.45	15.62	16.19	17.66	17.98	18.06	18.16	18.18	18.18		18.88	18.82	19.13	19.06
DIST.PARZIALI TERRENO		10.91	0.78	1.60	3.07	0.93	2.46	2.73	5.84	1.25	17.30	5.32	7.31	0.93					
QUOTE PROGETTO					18.43	18.62	18.85	19.08	19.13	19.08	19.08	19.04	19.08	19.32	19.55	19.73	18.99	19.08	19.16
DIST.PARZIALI PROGETTO					3.00	3.75	3.75	0.70	0.80	2.80	0.70	3.75	3.75	3.00	11.45	3.50	3.49		

SEZIONE N. : 1294
 QT. PROGETTO : 18.91
 DIST.PROG. : 21+940.00
 DIST.PREC. : 20.00
 DIST.SUCC. : 20.00

SEZIONE N. : 72
 QT. PROGETTO : 18.90
 DIST.PROG. : 1+187.55



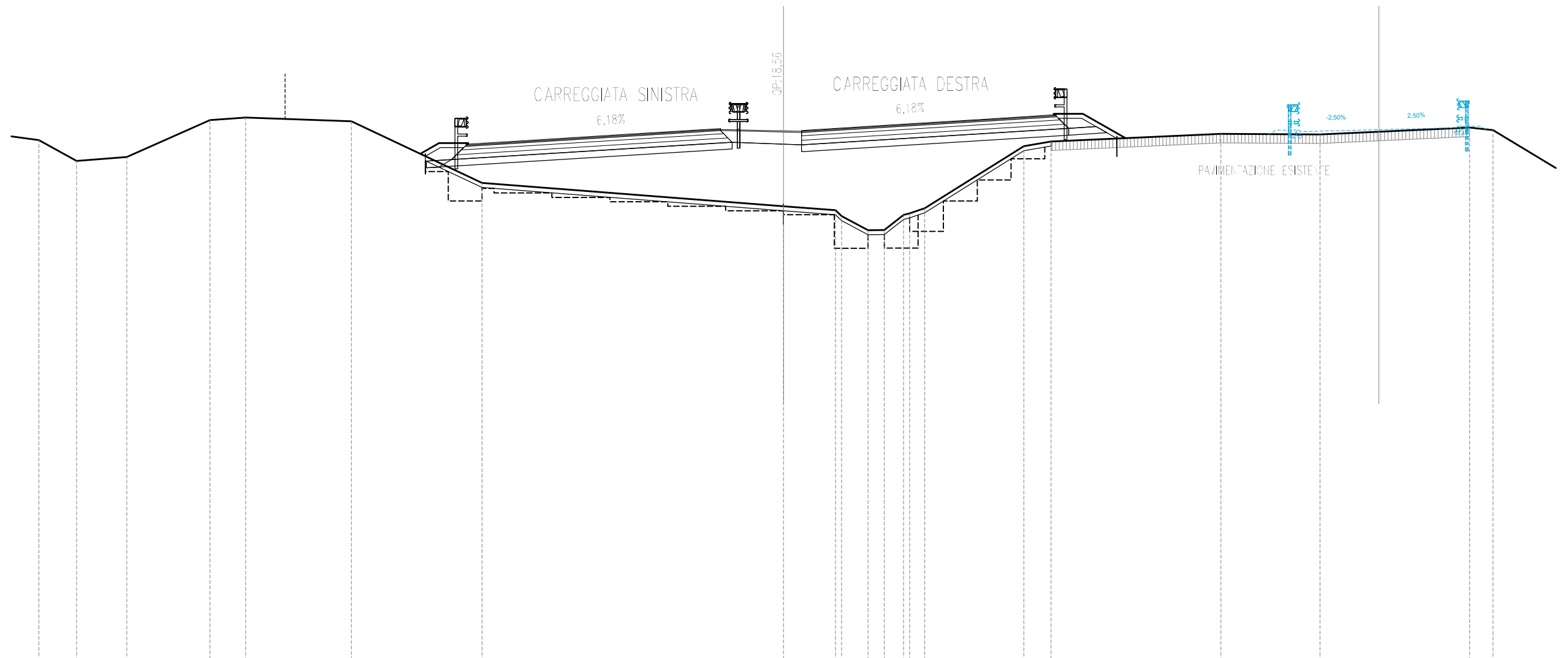
SCALA 1:200

QT.RIF. -5.000

QUOTE TERRENO		16.53	15.92	15.95	15.60	16.25	16.24	17.58	18.21	18.28	18.24	16.87	15.73	15.72	15.70	15.59	13.53	13.53	13.62	15.42	15.20	15.56	18.23	18.35	18.68	18.60	18.96	18.80	15.92	15.97
DIST.PARZIALI TERRENO	15.83	1.17	1.28	1.44	2.91	1.06	2.27	5.06	2.11	2.55	1.55	1.80	0.87	0.86	0.85	1.02	0.76	3.91	1.04	7.31	4.89	7.29	0.90	1.48						
QUOTE PROGETTO								18.26	18.44	18.68		18.91	18.95	18.91	18.91	18.86	18.91		19.14	19.37	19.56				18.81	18.90	18.99			
DIST.PARZIALI PROGETTO								3.00	3.75	3.75		0.70	0.80	2.80	0.70	3.75	3.75	3.00		11.42	3.50	3.49								

SEZIONE N. : 1296
 QT. PROGETTO : 18.56
 DIST.PROG. : 21+980.00
 DIST.PREC. : 20.00
 DIST.SUCC. : 20.00

SEZIONE N. : 74
 QT. PROGETTO : 18.55
 DIST.PROG. : 1+229.02



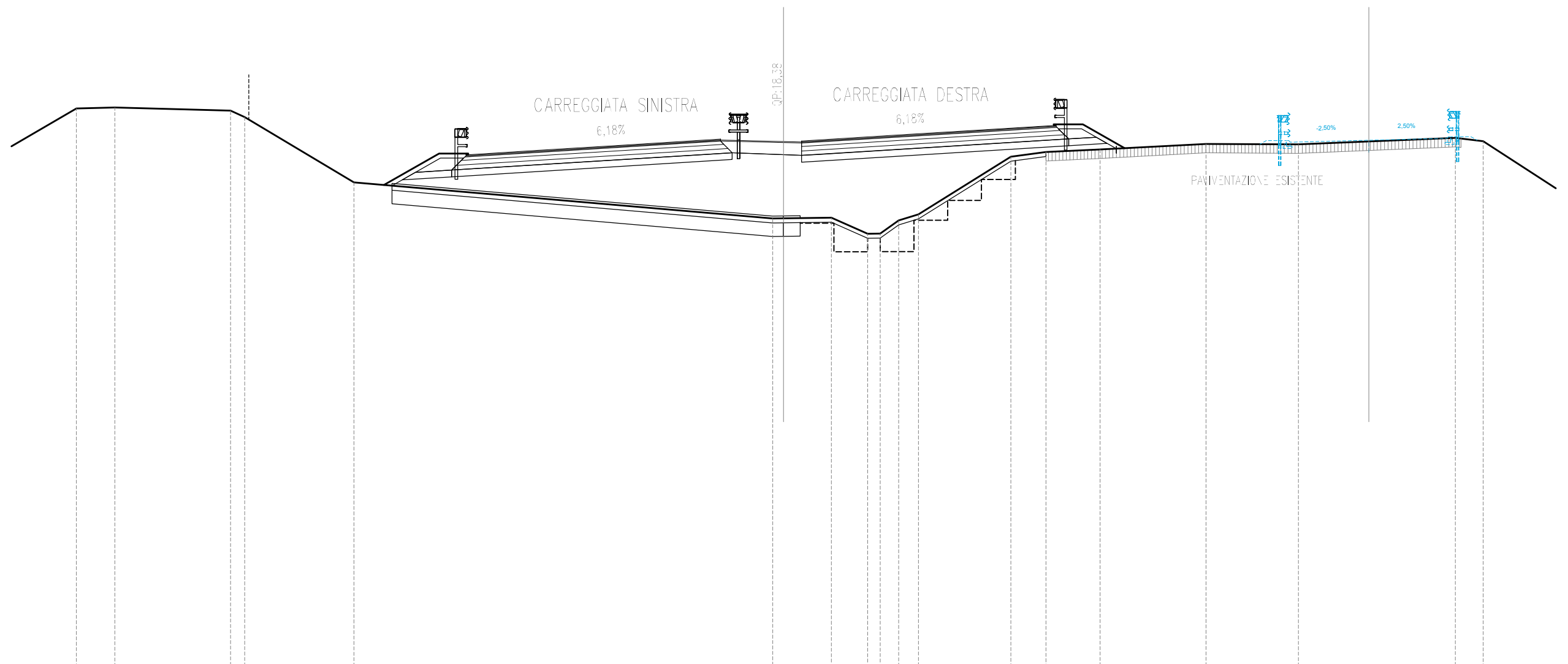
SCALA 1:200

QT.RIF. -5.000

QUOTE TERRENO	18.09	17.16	17.33	18.98	19.09	18.92	16.19	15.14	14.97	14.71	14.09	14.09	14.77	15.06	17.81	18.03	18.36	18.33	18.64	18.53	
DIST.PARZIALI TERRENO	1.67	2.23	3.69	1.59	4.70	5.81	13.39	2.31	1.18	0.72	0.86	0.67	4.41	1.21	7.54	4.40	6.65	1.03			
QUOTE PROGETTO							17.91	18.09	18.32	18.56	18.60	18.56	18.55	18.51	18.56	18.79	19.02	19.21	18.46	18.55	18.63
DIST.PARZIALI PROGETTO							3.00	3.75	3.75	0.70	0.80	2.80	0.70	3.75	3.75	3.00	10.94	3.51	3.45		

SEZIONE N. : 1297
 QT. PROGETTO : 18.38
 DIST.PROG. : 22+000.00
 DIST.PREC. : 20.00
 DIST.SUCC. : 20.00

SEZIONE N. : 75
 QT. PROGETTO : 18.37
 DIST.PROG. : 1+249.73



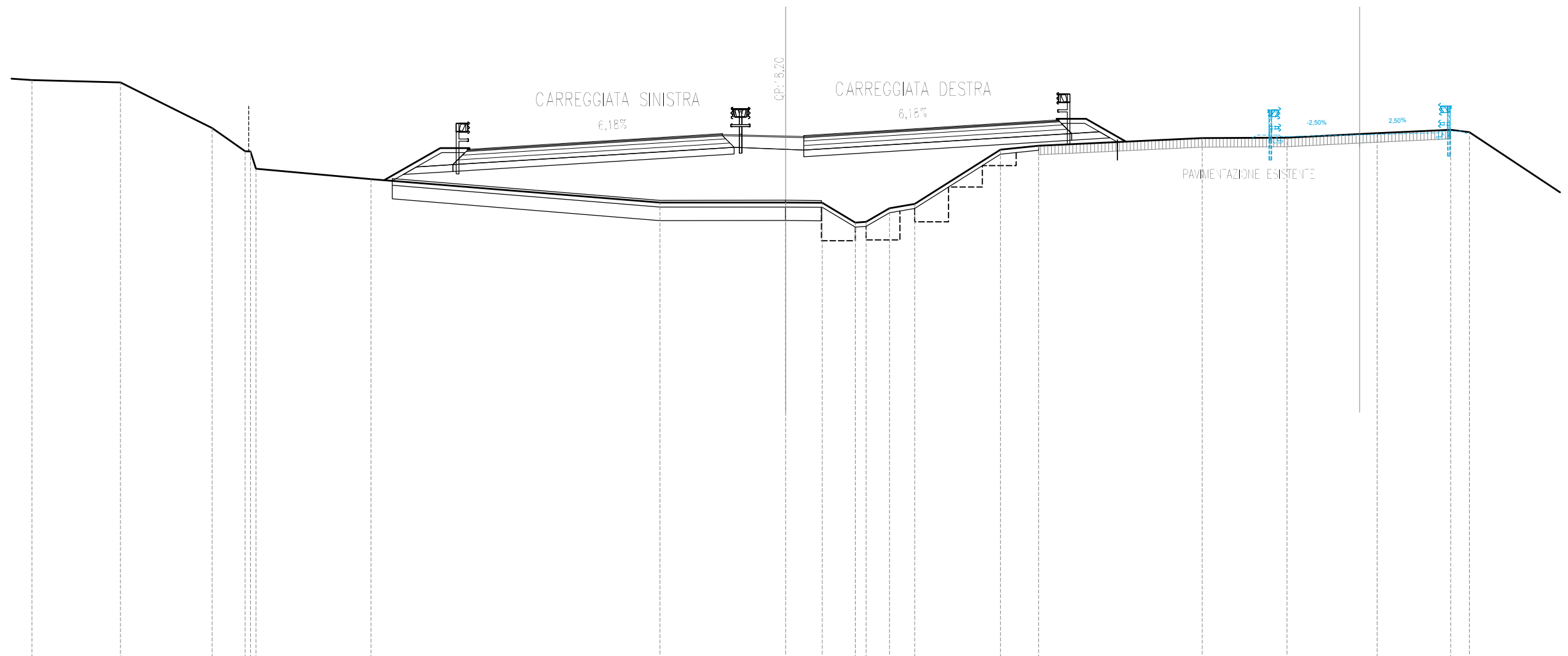
SCALA 1:200

QT.RIF. -5.000

QUOTE TERRENO	19.79	19.83	19.69	19.40	16.50	14.90	14.90	14.93	14.21	14.22	14.81	15.08	17.64	17.85	17.96	18.21	18.19	18.48	18.33	
DIST.PARZIALI TERRENO	3.70	1.71	5.14	0.82	4.85	18.61	0.48	2.12	1.61	0.56	0.82	0.87	4.11	1.56	2.40	4.70	4.11	6.96	1.24	
QUOTE PROGETTO						17.73	17.92	18.15	18.38	18.42	18.38	18.38	18.61	18.84	19.03		18.28	18.37	18.46	
DIST.PARZIALI PROGETTO						3.00	3.75	3.75	0.70	0.80	2.80	0.70	3.75	3.75	3.00	10.49	3.51	3.48		

SEZIONE N. : 1298
 QT. PROGETTO : 18.20
 DIST.PROG. : 22+020.00
 DIST.PREC. : 20.00
 DIST.SUCC. : 20.00

SEZIONE N. : 76
 QT. PROGETTO : 18.20
 DIST.PROG. : 1+270.43



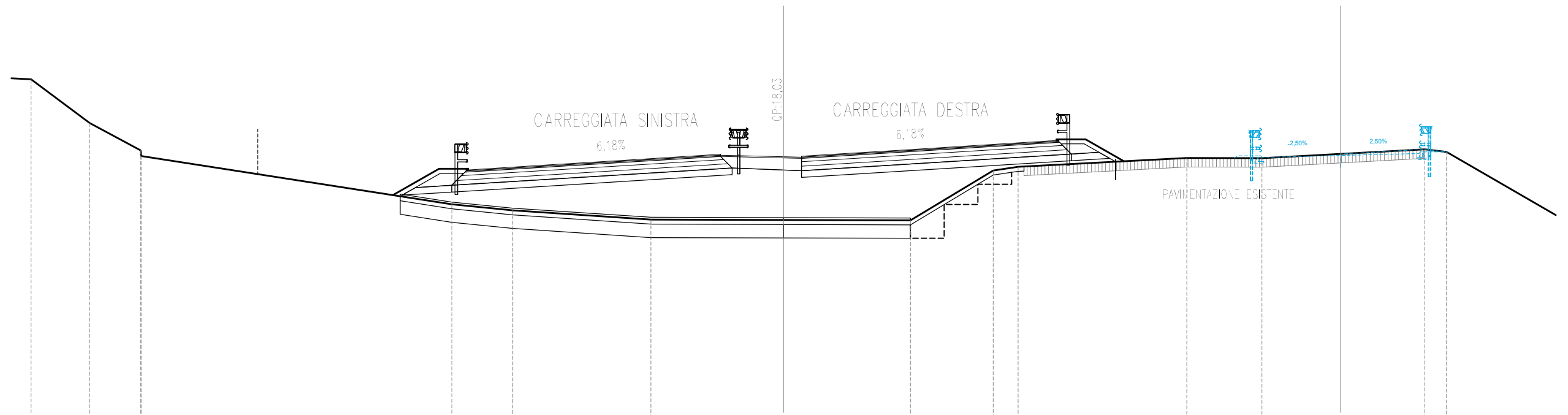
SCALA 1:200

QT.RIF. -5.000

QUOTE TERRENO	20.62	20.52	18.50	17.47	17.45	16.69	16.23	15.19	15.19	15.18	14.30	14.33	14.94	15.13	17.54	17.71	18.05	18.07	18.26	18.41	18.31
DIST.PARZIALI TERRENO		3.92	4.07	1.46	5.10		12.79	5.58	1.62	1.47	1.04	1.12	3.80	1.69	7.25	3.76	3.99	3.26	0.83	5.19	
QUOTE PROGETTO							17.56	17.74	17.97	18.20	18.25	18.20	18.20	18.44	18.67	18.85		18.11	18.20	18.28	
DIST.PARZIALI PROGETTO							3.00	3.75	3.75	0.70	0.80	2.80	0.70	3.75	3.75	3.00	9.92	3.50	3.50		

SEZIONE N. : 1299
 QT. PROGETTO : 18.03
 DIST.PROG. : 22+040.00
 DIST.PREC. : 20.00
 DIST.SUCC. : 20.00

SEZIONE N. : 77
 QT. PROGETTO : 18.02
 DIST.PROG. : 1+291.06



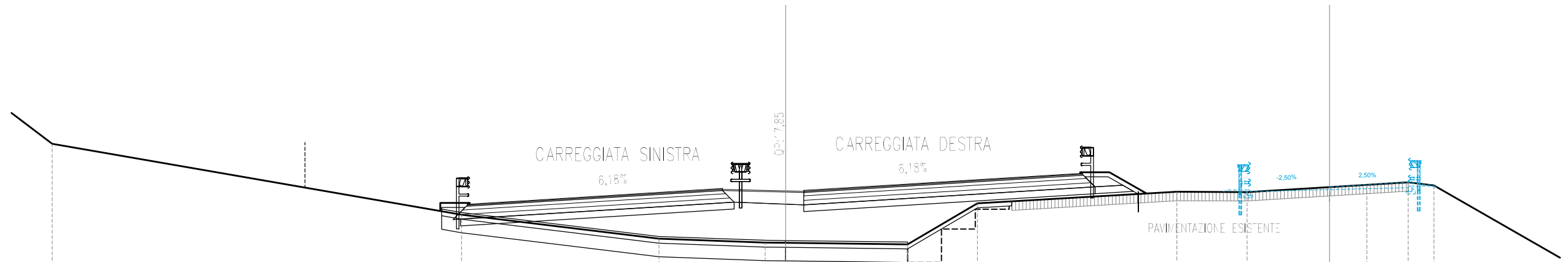
SCALA 1:200

QT.RIF. -4.000

QUOTE TERRENO	21.40	19.46	18.25 17.99				15.85	15.58	15.17	15.16	15.14	17.35	17.51	17.91	17.90	18.29	18.18
DIST.PARZIALI TERRENO		2.61	2.26	13.81			2.70	6.13	5.90	5.63	3.68	1.11	7.49	3.34	7.23	0.97	
QUOTE PROGETTO							17.38	17.56	17.80	18.03 18.07 18.03 18.03	17.98 18.03	18.26	18.49	18.68	17.93	18.02	18.11
DIST.PARZIALI PROGETTO							3.00	3.75	3.75	0.70 0.80	2.80 0.70	3.75	3.75	3.12	9.12	3.50	3.50

SEZIONE N. : 1300
 QT. PROGETTO : 17.85
 DIST.PROG. : 22+060.00
 DIST.PREC. : 20.00
 DIST.SUCC. : 20.00

SEZIONE N. : 78
 QT. PROGETTO : 17.84
 DIST.PROG. : 1+311.58



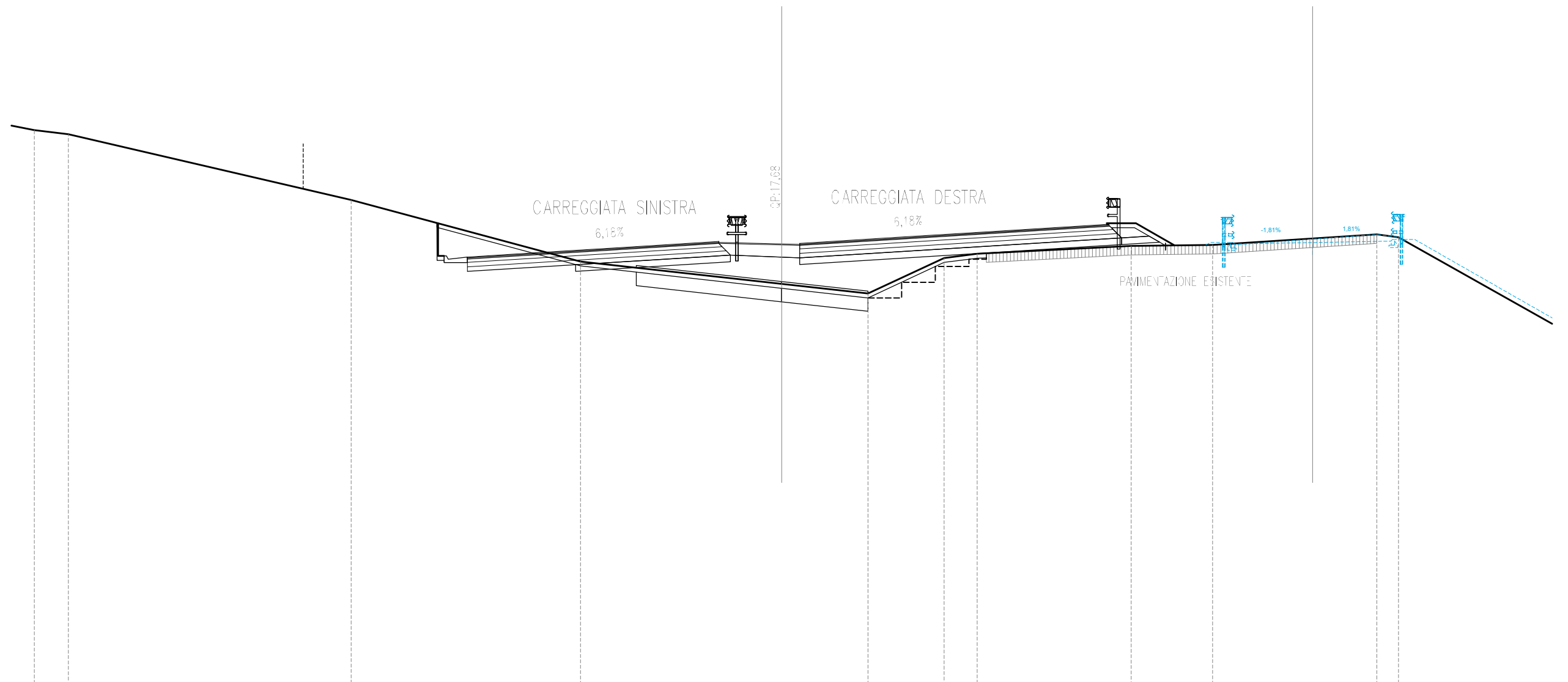
SCALA 1:200

QT.RIF. -4.000

QUOTE TERRENO	19.88				16.73				15.67	15.49	15.48	15.42	17.23				17.75	17.74				18.06	18.17	18.03																				
DIST.PARZIALI TERRENO		18.13				8.75			4.70	0.91	5.39	3.10	8.84			3.11	5.31	1.83			1.14																							
QUOTE PROGETTO																								17.20	17.39	17.62	17.85	17.90	17.85	17.85	17.81	17.85	18.08	18.32	18.57				17.76	17.84				17.93
DIST.PARZIALI PROGETTO																								3.00	3.75	3.75	0.70	0.80	2.80	0.70	3.75	3.75	4.04	7.55			3.50	3.50						

SEZIONE N. : 1301
 QT. PROGETTO : 17.68
 DIST.PROG. : 22+080.00
 DIST.PREC. : 20.00
 DIST.SUCC. : 20.00

SEZIONE N. : 79
 QT. PROGETTO : 17.67
 DIST.PROG. : 1+332.03



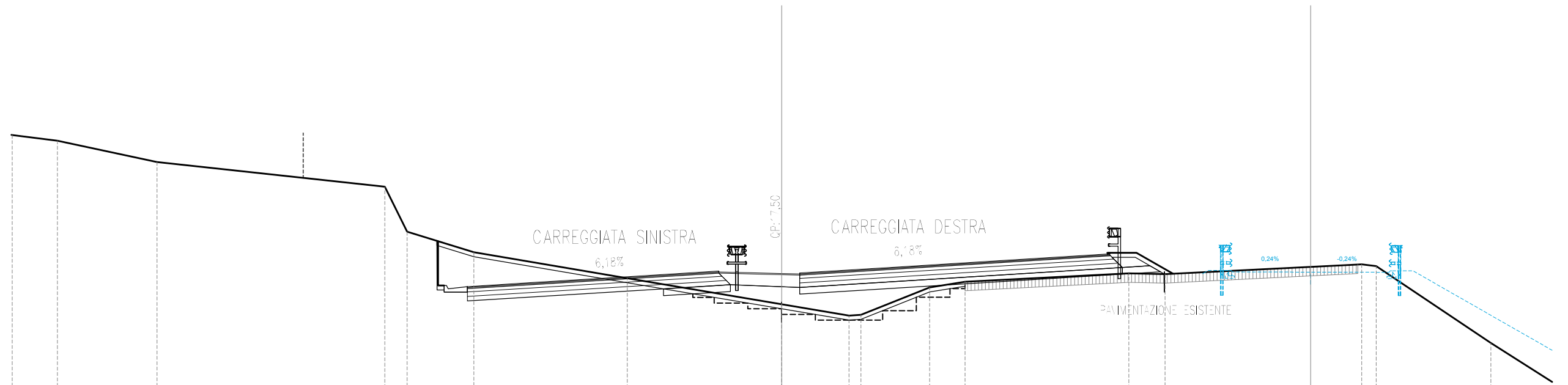
SCALA 1:200

QT.RIF. -2.000

QUOTE TERRENO	22.68	22.49		19.57		16.83		15.83	15.41	16.98	17.17	17.52	17.56	18.03	17.90				
DIST.PARZIALI TERRENO	1.51		12.59		10.22		8.96	3.84	3.39	1.47	6.86	3.62	7.31	0.97	7.87				
QUOTE PROGETTO					17.03	17.21	17.44	17.68	17.72	17.68	17.68	17.63	17.68	17.91	18.14	18.48	17.61	17.67	17.73
DIST.PARZIALI PROGETTO					3.00	3.75	3.75	0.70	0.80	2.80	0.70	3.75	3.75	5.47	5.67	3.50	3.50		

SEZIONE N. : 1302
 QT. PROGETTO : 17.50
 DIST.PROG. : 22+100.00
 DIST.PREC. : 20.00
 DIST.SUCC. : 20.00

SEZIONE N. : 80
 QT. PROGETTO : 17.50
 DIST.PROG. : 1+352.48




SCALA 1:200

QT.RIF. -2.000

QUOTE TERRENO	23.61	23.35	22.40	21.31	19.30	18.38	17.23	16.06	15.56	15.59	16.81	17.07	17.44	17.41	17.85	17.76	14.34	
DIST.PARZIALI TERRENO	2.01	4.43	10.14	0.99	2.97	6.82	6.88	2.99	0.53	3.06	1.58	7.29	1.61	8.76	0.65	5.11	3.76	
QUOTE PROGETTO						16.85	17.04	17.27	17.50	17.54	17.50	17.73	17.96	18.30	17.50	17.50	17.49	
DIST.PARZIALI PROGETTO						3.00	3.75	3.75	0.70	0.80	2.80	0.70	3.75	3.75	5.50	5.55	3.50	3.50

SEZIONE N. : 1303
 QT. PROGETTO : 17.32
 DIST.PROG. : 22+120.00
 DIST.PREC. : 20.00
 DIST.SUCC. : 20.00

SEZIONE N. : 81
 QT. PROGETTO : 17.32
 DIST.PROG. : 1+372.84



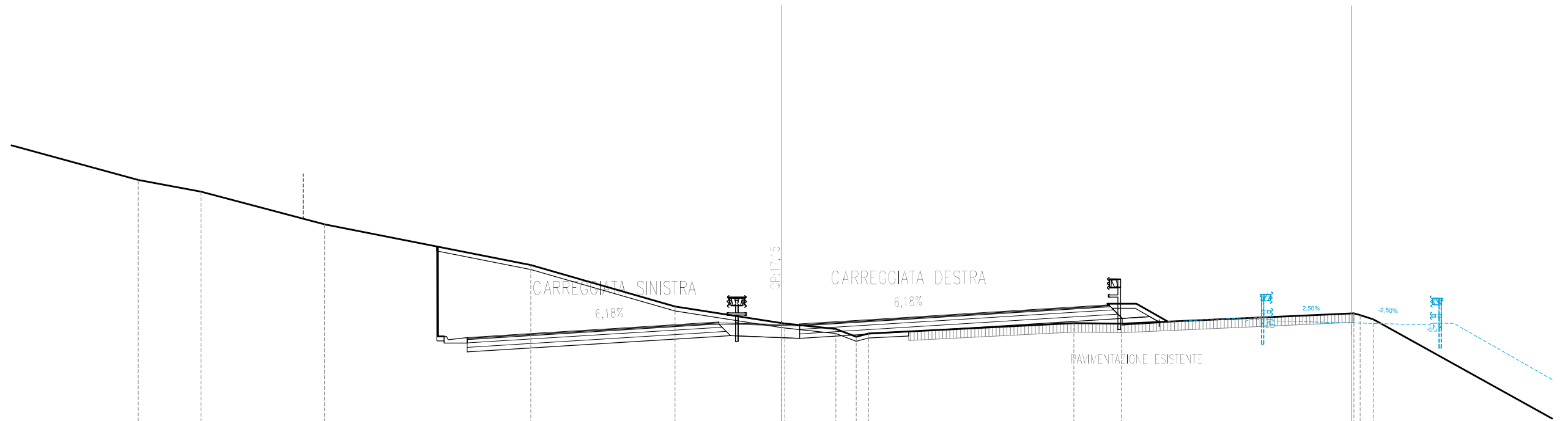
SCALA 1:200

QT.RIF. -1.000

QUOTE TERRENO		22.44		21.10	21.04	19.27		17.37	16.52	16.00	16.03	16.62	16.93		17.31	17.26		17.69	17.60	17.49		14.95
DIST.PARZIALI TERRENO	7.89		11.25	2.53	0.88		9.04		4.84	3.21	1.17	2.60		7.52	1.71		9.12				4.65	5.13
QUOTE PROGETTO					16.68	16.86	17.09	17.32	17.37	17.32	17.32	17.28	17.32	17.56	17.79	18.13	17.40	17.32		17.24		
DIST.PARZIALI PROGETTO					3.00	3.75	3.75	0.70	0.80	2.80	0.70	3.75	3.75	5.50	6.03	3.50	3.50					

SEZIONE N. : 1304
 QT. PROGETTO : 17.15
 DIST.PROG. : 22+140.00
 DIST.PREC. : 20.00
 DIST.SUCC. : 20.00

SEZIONE N. : 82
 QT. PROGETTO : 17.15
 DIST.PROG. : 1+393.02



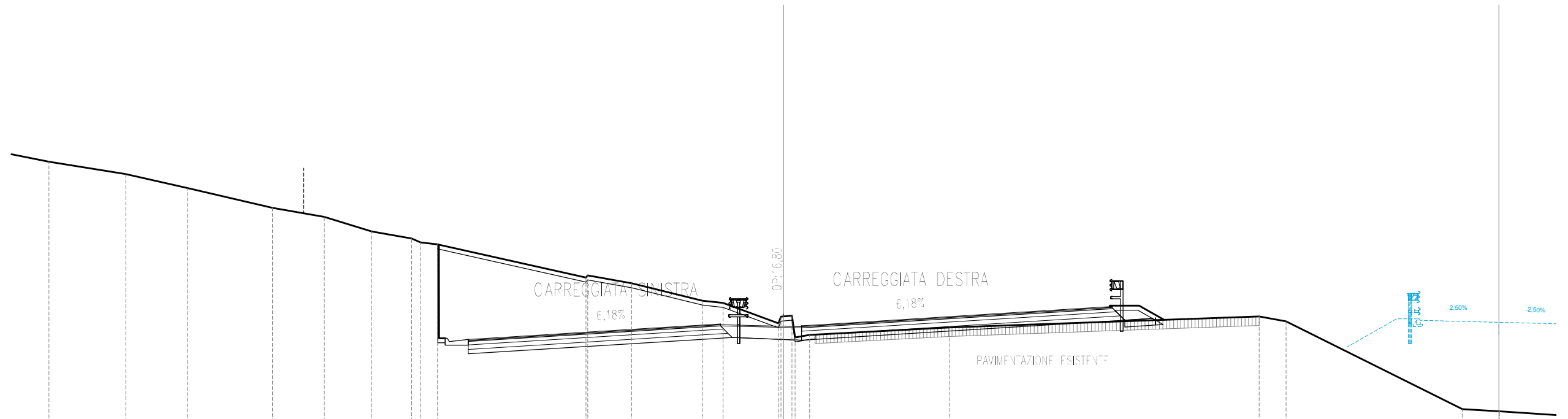
SCALA 1:200

QT.RIF. 0.000

QUOTE TERRENO		23.52	23.00	21.54		19.73	17.88	17.14	17.12	16.88	16.53	16.68		17.14	17.12		17.58	17.50	17.31	
DIST.PARZIALI TERRENO	9.72	2.80	5.50	9.18	6.43	4.75	2.27	0.91	0.55	9.13	2.12	10.35	0.59	8.34						
QUOTE PROGETTO					16.50	16.69	16.92	17.15	17.19	17.15	17.15	17.11	17.15	17.38	17.61	17.95	17.24	17.15	17.06	
DIST.PARZIALI PROGETTO					3.00	3.75	3.75	0.70	0.80	2.80	0.70	3.75	3.75	5.50	7.37	3.50	3.50			

SEZIONE N. : 1306
 QT. PROGETTO : 16.80
 DIST.PROG. : 22+180.00
 DIST.PREC. : 20.00
 DIST.SUCC. : 20.00

SEZIONE N. : 84
 QT. PROGETTO : 16.91
 DIST.PROG. : 1+432.34

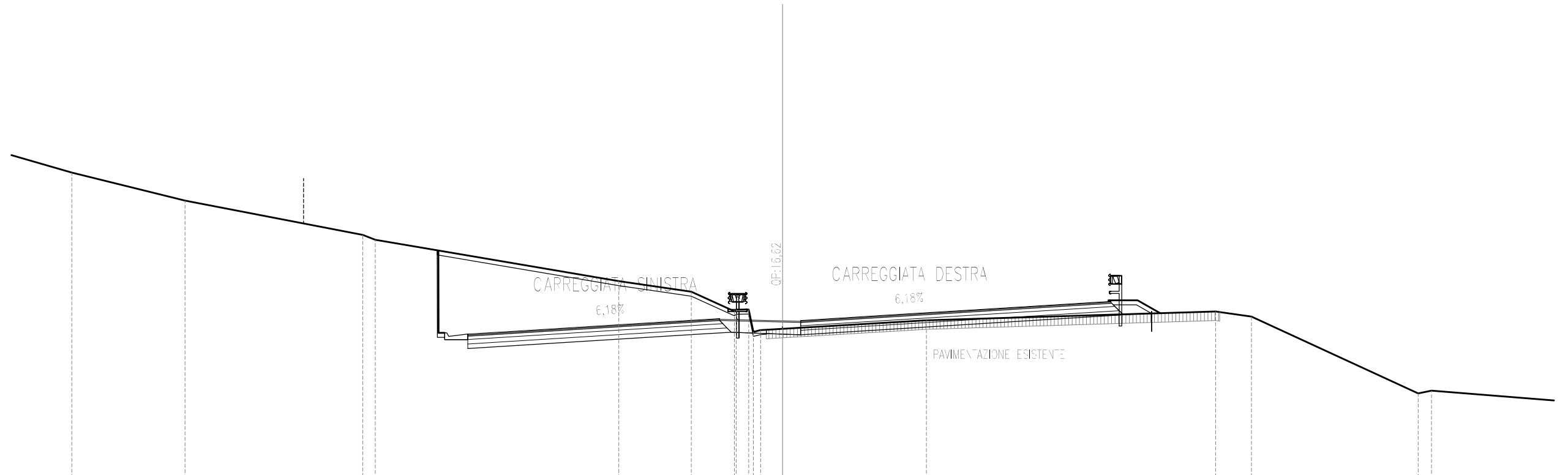


SCALA 1:200

QT.RIF. 0.000

QUOTE TERRENO	24.37	24.04	23.48	22.87	21.98	21.59	20.94	20.63	20.46	20.37	18.89	18.99	18.64	17.87	17.77	16.86	17.16	17.21	16.23	16.55	16.68	17.17	16.95	13.05	12.95
DIST.PARZIALI TERRENO	1.69	3.42	2.73	3.78	2.30	2.10	1.78	0.75	0.75	6.59	1.96	3.14	0.91	2.46	0.05	0.05	6.21	13.76	1.19	7.83	1.64	13.79	3.49	1.64	3.51
QUOTE PROGETTO										16.15	16.33	16.57	16.80	16.84	16.80	16.75	16.80	17.03	17.26	17.60	16.99	16.91			
DIST.PARZIALI PROGETTO										3.00	3.75	3.75	0.70	0.80	2.80	0.70	3.75	3.75	5.49	13.79	3.49	3.51			

SEZIONE N. : 1307
 QT. PROGETTO : 16.62
 DIST.PROG. : 22+200.00
 DIST.PREC. : 20.00
 DIST.SUCC. : 20.00

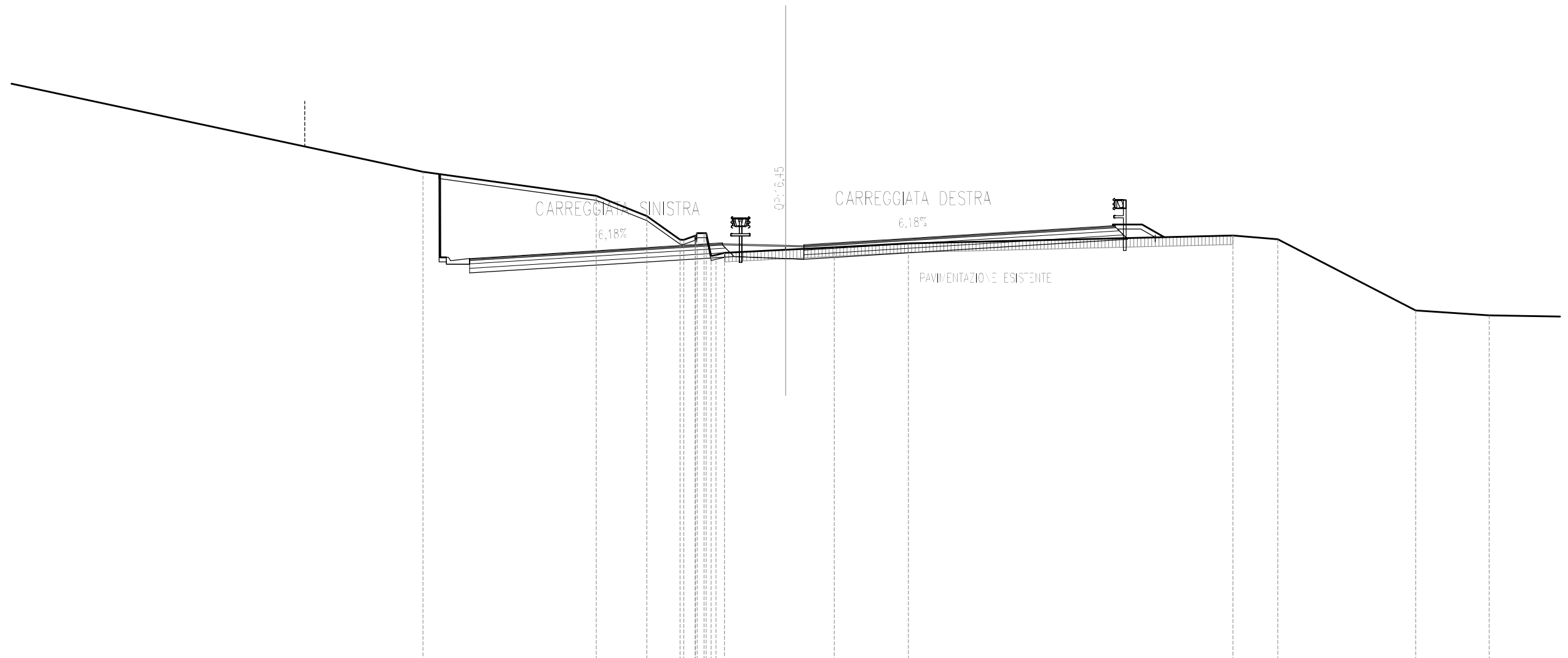


SCALA 1:200

QT.RIF. 0.000

QUOTE TERRENO	23.15	21.91	20.38	20.16	18.32	17.85	16.99	17.06	17.07	16.15	16.21	16.58	16.97	16.75	13.34	13.46
DIST.PARZIALI TERRENO	5.04	7.90	0.55	10.83	3.23	1.92	0.55	0.98	6.39	12.86	1.59	7.42	0.60	9.64		
QUOTE PROGETTO					15.97	16.16	16.39	16.62	16.66	16.62	16.58	16.85	17.08	17.42		
DIST.PARZIALI PROGETTO					3.00	3.75	3.75	0.70	0.80	2.80	0.70	3.75	3.75	5.49		

SEZIONE N. : 1308
 QT. PROGETTO : 16.45
 DIST.PROG. : 22+220.00
 DIST.PREC. : 20.00
 DIST.SUCC. : 9.77



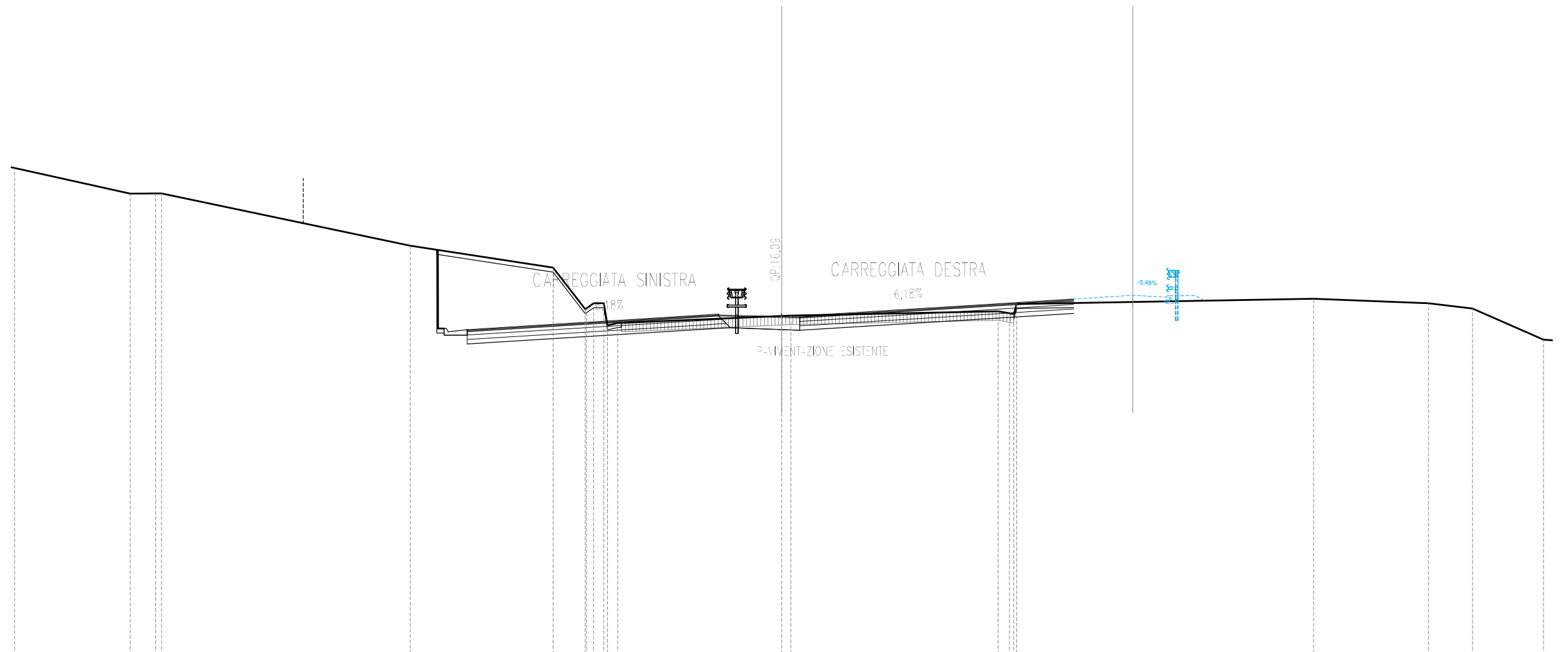
SCALA 1:200

QT.RIF. -2.000

QUOTE TERRENO		19.64		18.57	17.68	16.63	16.63	16.63	16.92	15.91	15.96	16.05	16.19	16.29	16.47	16.82	16.65	13.49	13.27
DIST.PARZIALI TERRENO	20.39		7.68	2.24	1.48	0.50	0.50	0.50	2.71	2.15	3.29				14.38	1.99	6.11	3.26	
QUOTE PROGETTO		15.80	15.98	16.21		16.45	16.49	16.45	16.44	16.40	16.45			16.68	16.91		17.25		
DIST.PARZIALI PROGETTO		3.00	3.75	3.75		0.70	0.80	2.80	0.70	3.75	3.75			5.49					

SEZIONE N. : 1311
 QT. PROGETTO : 16.09
 DIST.PROG. : 22+260.00
 DIST.PREC. : 20.00
 DIST.SUCC. : 12.07

SEZIONE N. : 3
 QT. PROGETTO : 16.97
 DIST.PROG. : 0+030.27



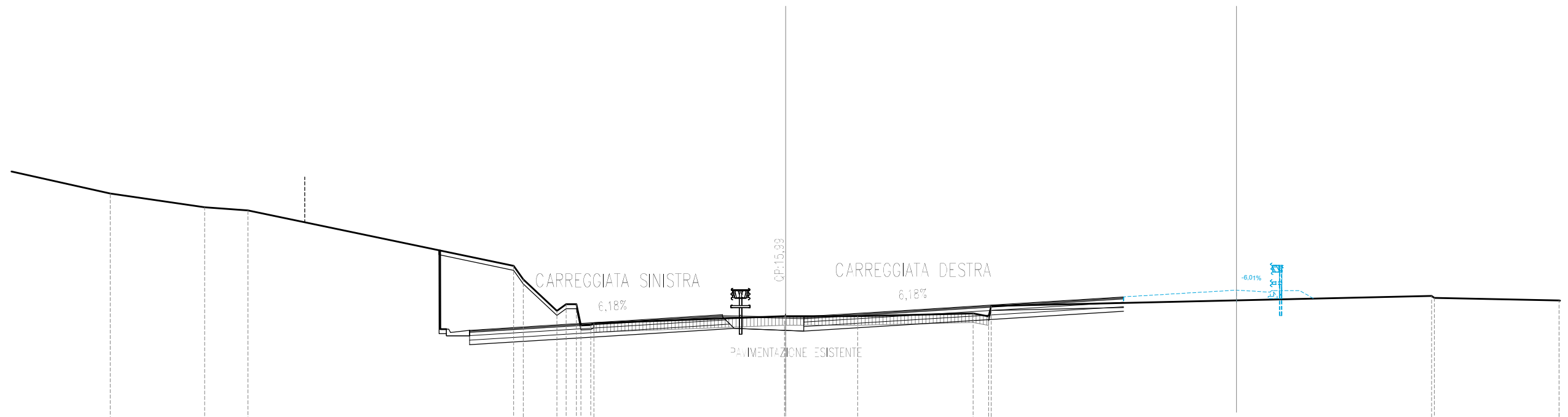
SCALA 1:200

QT.RIF. 1.000

QUOTE TERRENO	22.64	21.50	21.50	21.50	19.18	18.20	16.36	16.39	16.62	15.63	15.73	16.05	16.07	16.26	16.17	16.13	16.58	16.81	16.62	16.38	15.00	
DIST.PARZIALI TERRENO	5.15	1.13		11.07	6.36	1.43			7.30				9.23	0.50			13.22	5.11	1.96	3.16		
QUOTE PROGETTO					15.44	15.63			15.86			16.09	16.14	16.09	16.09		16.56	16.80	16.97	16.89		
DIST.PARZIALI PROGETTO					3.00	3.75			3.75			0.70	0.80	2.80	0.70		3.75	3.75	4.00	2.63	1.50	

SEZIONE N. : 1312
 QT. PROGETTO : 15.99
 DIST.PROG. : 22+272.07
 DIST.PREC. : 12.07
 DIST.SUCC. : 5.59

SEZIONE N. : 4
 QT. PROGETTO : 17.12
 DIST.PROG. : 0+041.10



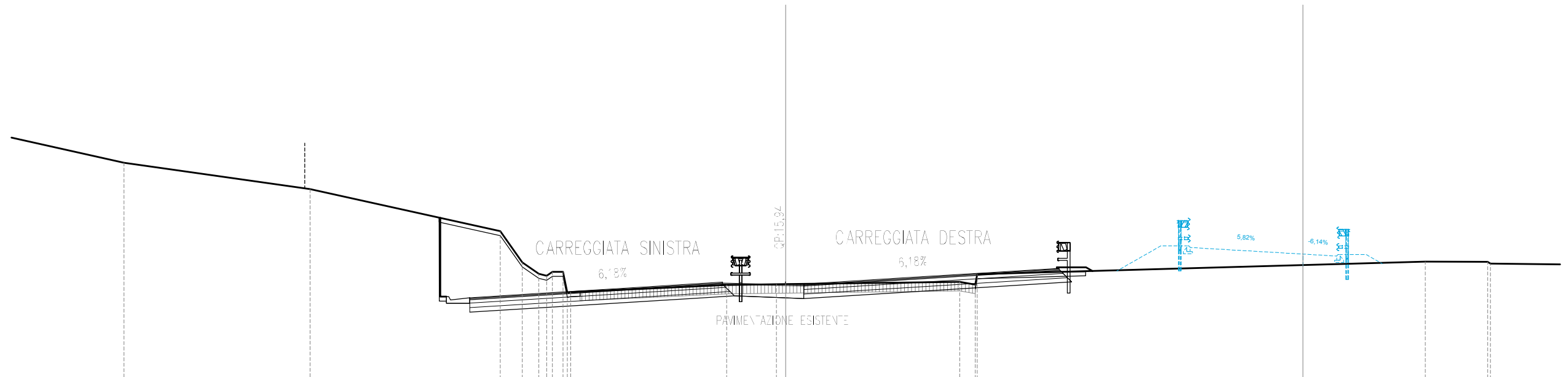
SCALA 1:200

QT.RIF. 1.000

QUOTE TERRENO		21.40		20.79		20.65		18.20	17.59	16.20	16.49	16.49	15.56	15.57	15.65		15.97	15.96	15.97		16.09	15.95	16.42		16.86	16.78		
DIST.PARZIALI TERRENO	4.68		4.18		1.91		11.78		1.49						8.44		3.18		5.12		0.69			19.51		5.52		
QUOTE PROGETTO							15.34		15.52				15.76			15.99	16.03	15.99		16.22		16.45		16.82		17.12	17.03	
DIST.PARZIALI PROGETTO							3.00		3.75				3.75			0.70	0.80	2.80		0.70		3.75		3.75		5.97	5.00	1.50

SEZIONE N. : 1313
 QT. PROGETTO : 15.94
 DIST.PROG. : 22+277.66
 DIST.PREC. : 5.59
 DIST.SUCC. : 2.34

SEZIONE N. : 5
 QT. PROGETTO : 17.22
 DIST.PROG. : 0+046.29



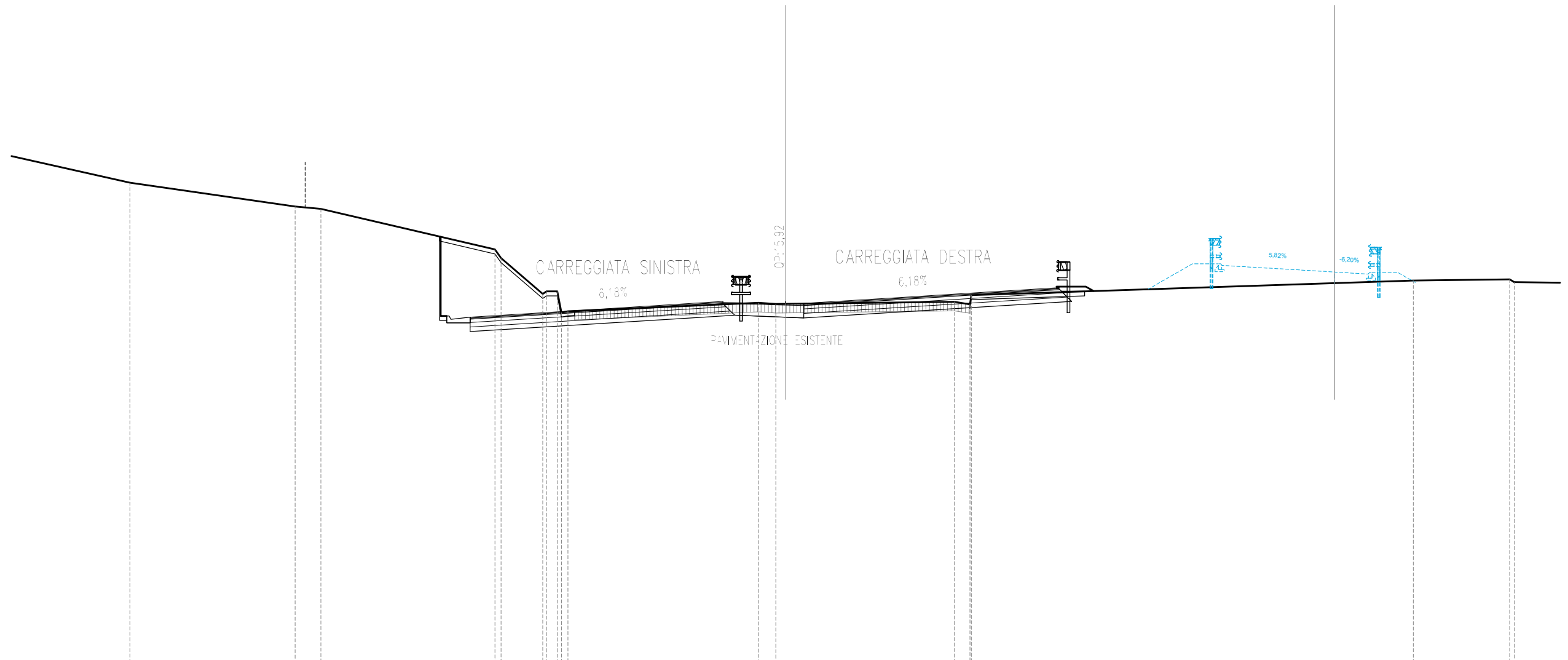
SCALA 1:200

QT.RIF. 0.000

QUOTE TERRENO	21.28	20.11	18.24	16.86	16.35	16.26	16.43	15.53	15.86	15.89	15.99	15.87	16.33	16.59	17.52	17.22	17.13	16.89	16.88	16.80
DIST.PARZIALI TERRENO	8.24	8.43	0.97	0.73	0.73	0.73	0.73	6.91	2.21	7.71	0.69	0.69	19.85	2.76	5.24					
QUOTE PROGETTO			15.29	15.47	15.47	15.47	15.47	15.71	15.94	15.98	15.94	15.89	15.94	16.17	16.40	16.59	17.22	17.13		
DIST.PARZIALI PROGETTO			3.00	3.75	3.75	3.75	3.75	0.70	0.80	2.80	0.70	3.75	3.75	3.00	5.91	5.00	1.50			

SEZIONE N. : 1314
 QT. PROGETTO : 15.92
 DIST.PROG. : 22+280.00
 DIST.PREC. : 2.34
 DIST.SUCC. : 20.00

SEZIONE N. : 6
 QT. PROGETTO : 17.27
 DIST.PROG. : 0+048.42

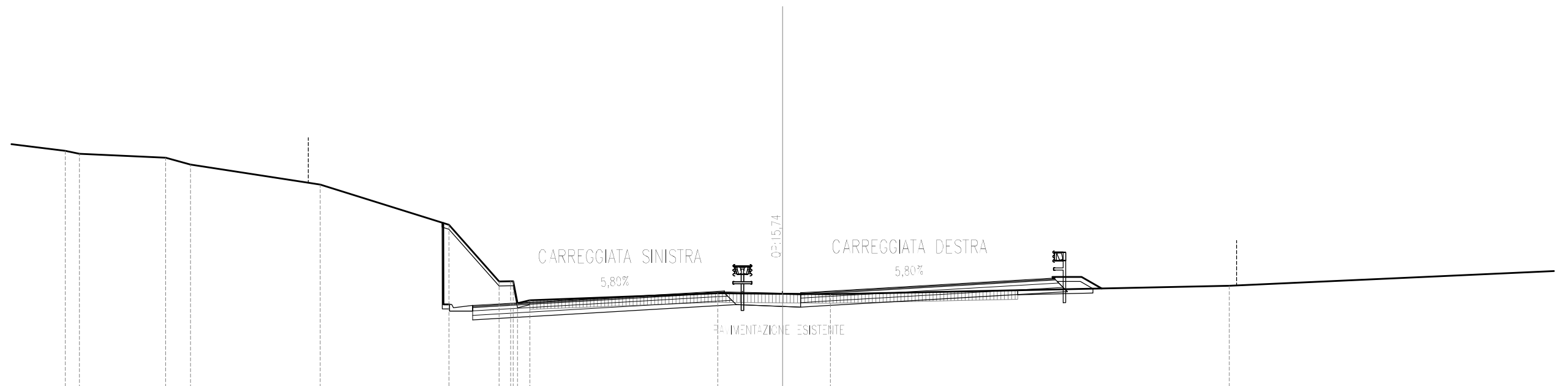


SCALA 1:200

QT.RIF. 0.000

QUOTE TERRENO		21.22		20.17	20.06		18.26	17.88	16.30	16.71	16.41	15.41	15.46	15.53		15.91	15.85	15.86		15.95	15.84	16.25		16.89		16.84	16.82
DIST.PARZIALI TERRENO		7.32	1.14	7.71	1.85	0.48	0.41	0.30	8.44	0.77	7.47	0.69	19.58	4.26	5.27												
QUOTE PROGETTO							15.27	15.45	15.69	15.92	15.96	15.92	15.87	15.92	16.15	16.38	16.57		17.56				17.27	17.17			
DIST.PARZIALI PROGETTO							3.00	3.75	3.75	0.70	0.80	2.78	0.70	3.75	3.75	3.00	7.32	5.00	1.50								

SEZIONE N. : 1315
 QT. PROGETTO : 15.74
 DIST.PROG. : 22+300.00
 DIST.PREC. : 20.00
 DIST.SUCC. : 20.00

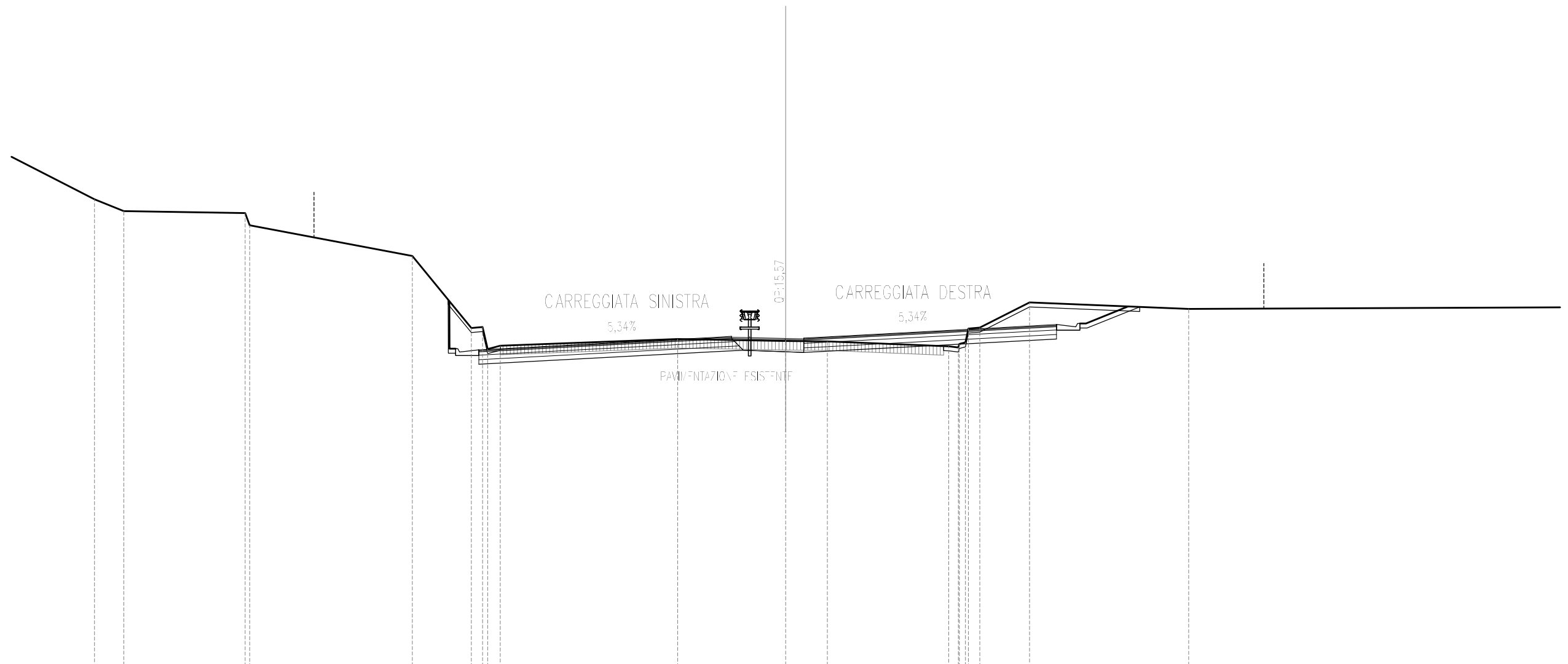


SCALA 1:200

QT.RIF. 0.000

QUOTE TERRENO		22.00	21.87		21.70	21.40		20.50		18.72	16.20	16.21	16.21	15.23	15.36		15.67	15.65	15.64		16.01	
DIST.PARZIALI TERRENO	3.34	0.62	3.84	1.10	5.77		5.72	2.23	0.51	0.55	8.36		2.88	2.13		17.73						21.66
QUOTE PROGETTO								15.13		15.31	15.52		15.74	15.78	15.74		15.70	15.74	15.96		16.18	16.35
DIST.PARZIALI PROGETTO								3.00		3.75	3.75	0.70	0.80	2.59	0.70	3.75	3.75	3.00				

SEZIONE N. : 1316
 QT. PROGETTO : 15.57
 DIST.PROG. : 22+320.00
 DIST.PREC. : 20.00
 DIST.SUCC. : 20.00



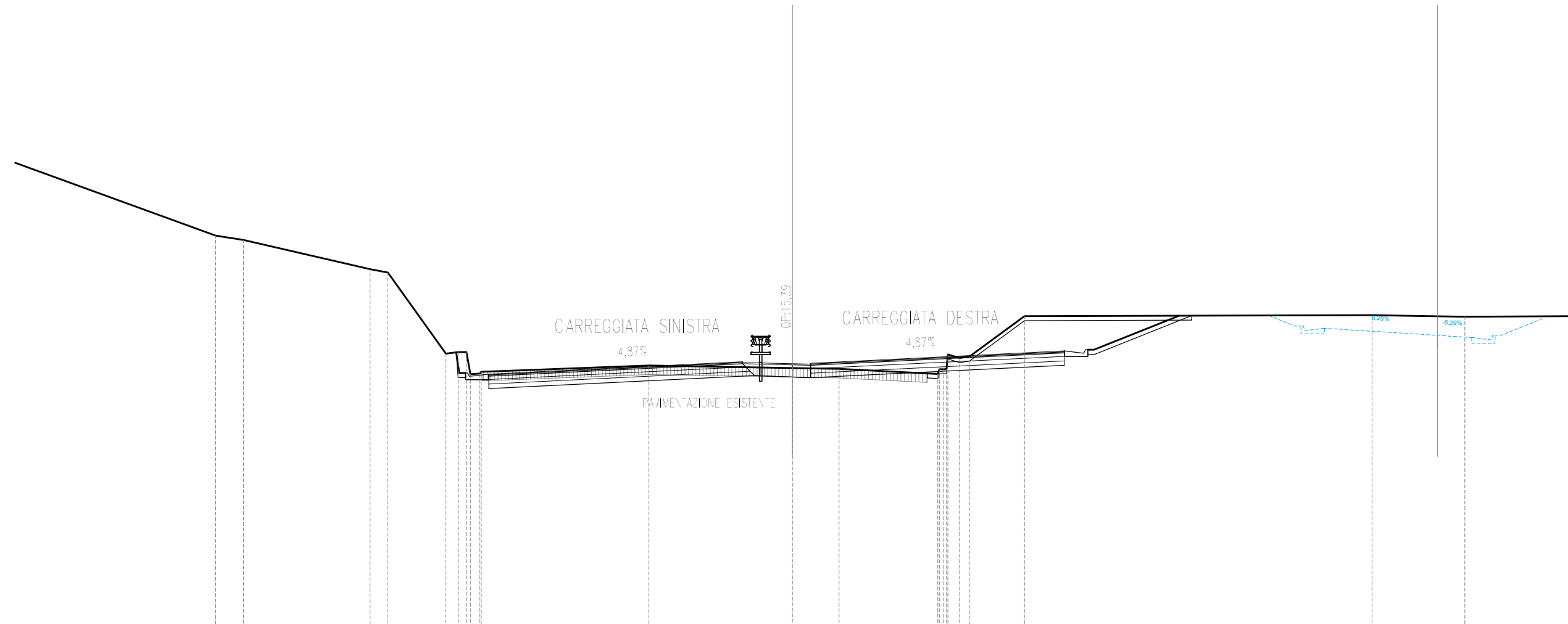
SCALA 1:200

QT.RIF. 1.000

QUOTE TERRENO	21.67	21.15	21.06	20.52	19.16	15.97	16.02	15.04	15.18	15.48	15.40	15.38	15.16	15.26	15.33	15.97	15.99	17.10	16.82
DIST.PARZIALI TERRENO	1.30	5.38	7.21	2.61	0.50	0.56	7.86	4.79	1.85	5.38	0.51	2.21	7.05	24.19					
QUOTE PROGETTO						15.01	15.17	15.37		15.57	15.60	15.56	15.53	15.23	15.57	15.77	15.97	16.13	
DIST.PARZIALI PROGETTO						3.00	3.75	3.75	0.70	0.80	2.39	0.70	3.75	3.75	3.00				

SEZIONE N. : 1317
 QT. PROGETTO : 15.39
 DIST.PROG. : 22+340.00
 DIST.PREC. : 20.00
 DIST.SUCC. : 12.12

SEZIONE N. : 8
 QT. PROGETTO : 16.59
 DIST.PROG. : 0+061.03



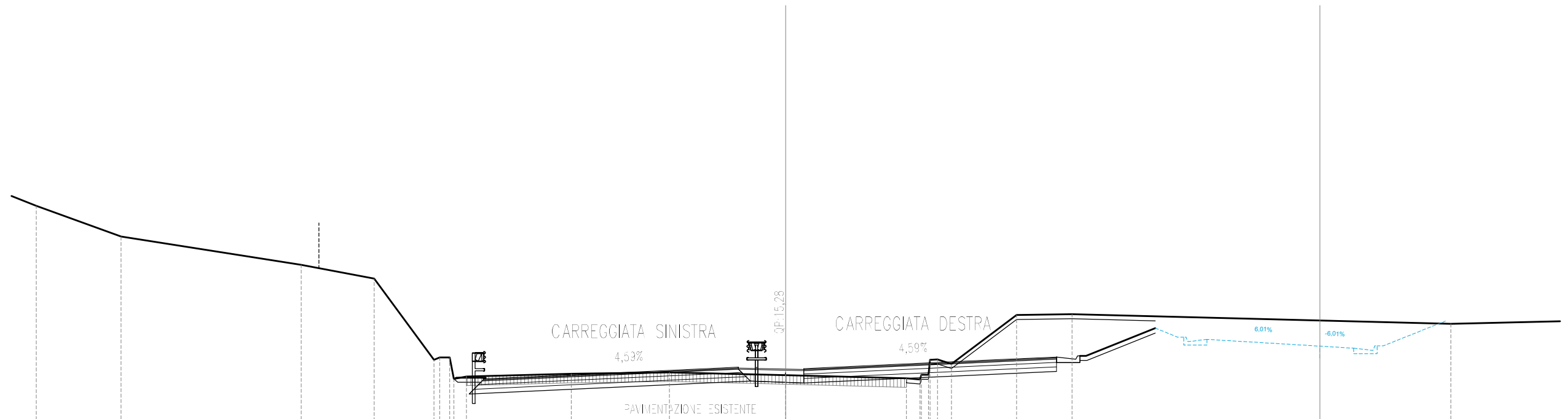
SCALA 1:200

QT.RIF. 1.000

QUOTE TERRENO		20.99	20.80		19.51	19.36		15.78	15.85	15.87	14.90	14.98				15.25		15.15	15.11		14.88	15.08	15.09	15.09	15.75	15.59	15.65			17.43			17.48			17.41
DIST.PARZIALI TERRENO		1.23		5.59	0.79	2.56		0.54						7.40		6.33		2.05	4.36		0.51		2.43							15.33			4.10			
QUOTE PROGETTO								14.88	15.02		15.21					15.39	15.42	15.39			15.36	15.39		15.57	15.76	15.90			16.90				16.59			16.49
DIST.PARZIALI PROGETTO									3.00	3.75		3.75				0.70	0.80	2.20			0.70	3.75		3.75	3.00			11.47		5.00			1.50			

SEZIONE N. : 1318
 QT. PROGETTO : 15.28
 DIST.PROG. : 22+352.12
 DIST.PREC. : 12.12
 DIST.SUCC. : 7.88

SEZIONE N. : 9
 QT. PROGETTO : 16.25
 DIST.PROG. : 0+072.72



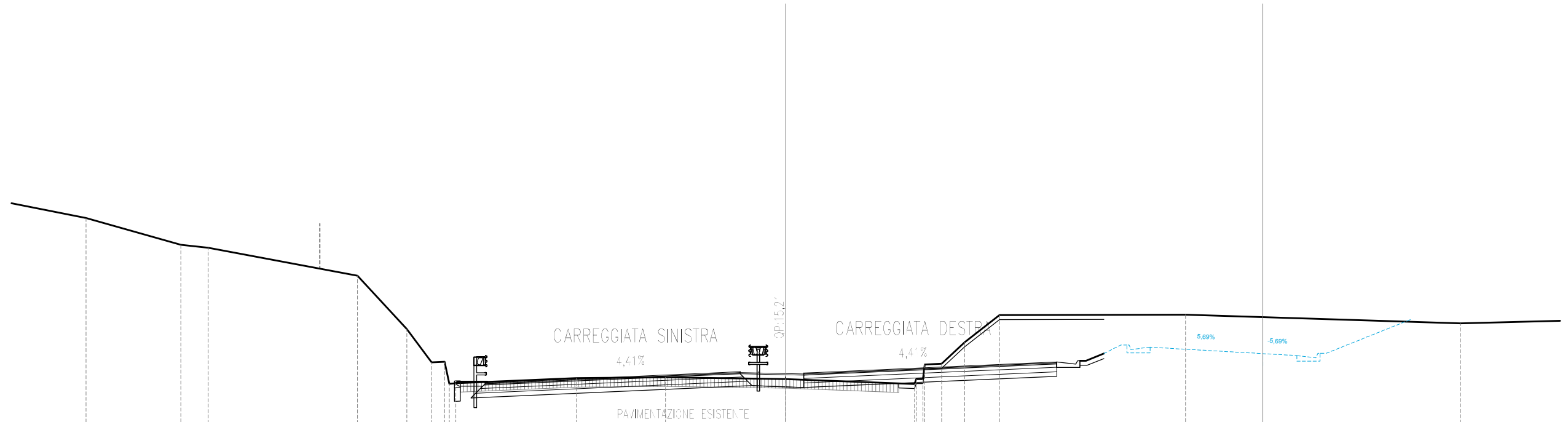
SCALA 1:200

QT.RIF. 1.000

QUOTE TERRENO	22.47	21.11	19.85	19.24	15.64	15.74	15.74	14.80	15.02	15.08	14.96	14.82	14.77	14.98	14.98	15.64	15.65	15.46	17.62	17.66	17.24
DIST.PARZIALI TERRENO	3.75	7.98	3.23	2.65	0.57	0.57	4.64	4.34	5.15	5.34	0.60	0.62	0.62	2.88	2.46	16.78					
QUOTE PROGETTO					14.80	14.94	15.11	15.28	15.32	15.28	15.25	15.28	15.46	15.63	15.77	16.55	16.25	16.16			
DIST.PARZIALI PROGETTO					3.00	3.75	3.75	0.70	0.80	2.09	0.70	3.75	3.75	3.00	6.67	5.00	1.50				

SEZIONE N. : 1319
 QT. PROGETTO : 15.21
 DIST.PROG. : 22+360.00
 DIST.PREC. : 7.88
 DIST.SUCC. : 3.70

SEZIONE N. : 10
 QT. PROGETTO : 16.04
 DIST.PROG. : 0+080.44




SCALA 1:200

QT.RIF. 1.000

QUOTE TERRENO		22.04		20.86	20.73		19.50	17.13	15.66	15.69	14.71	14.73		14.96	14.99		14.91	14.70	14.92	15.56	15.59	16.55	17.75		17.77			17.38					
DIST.PARZIALI TERRENO	4.78		4.20	1.21		6.61	2.19	1.10	0.58			5.34		3.94		5.33		5.70		0.75	1.02	1.54		8.24			12.18						
QUOTE PROGETTO							14.75						14.88		15.05		15.21	15.24	15.21		15.18	15.21		15.38		15.54	15.68		16.33		16.04	15.96	
DIST.PARZIALI PROGETTO												3.00		3.75		3.75		0.70	0.80	2.01	0.70		3.75		3.75		3.00	4.14		5.00		1.50	

SEZIONE N. : 1320
 QT. PROGETTO : 15.18
 DIST.PROG. : 22+363.70
 DIST.PREC. : 3.70
 DIST.SUCC. : 16.30

SEZIONE N. : 11
 QT. PROGETTO : 15.96
 DIST.PROG. : 0+083.96



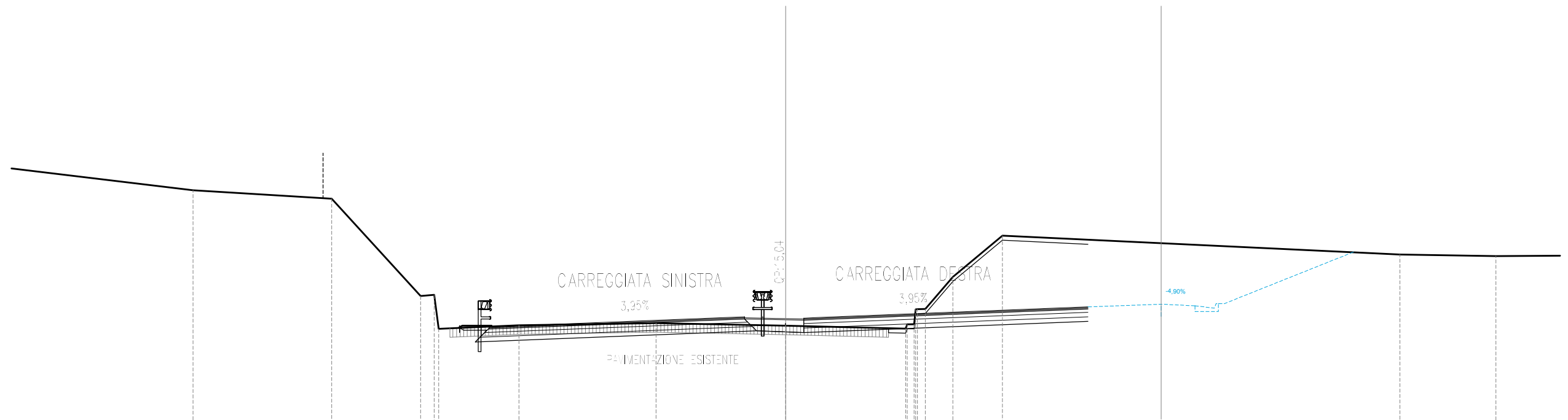
SCALA 1:200

QT.RIF. 1.000

QUOTE TERRENO		20.67		20.26		19.67		15.67	15.66	14.73		14.93		14.95		14.85		14.79		14.66	14.88	14.88	15.54	15.57		17.37	17.85		17.77		17.74		17.45
DIST.PARZIALI TERRENO	13.61		3.90		3.14		3.68	0.52		5.93		3.61		5.44		3.12		2.48		0.77	0.77	1.93		1.91		9.84				9.14			
QUOTE PROGETTO										14.73		14.86		15.02		15.18	15.21	15.18		15.15	15.18		15.34		15.51		15.72		15.96	15.87			
DIST.PARZIALI PROGETTO										3.00		3.75		3.75		0.70	0.80	1.98		0.70		3.75		3.75		4.88		6.24		1.50			

SEZIONE N. : 1321
 QT. PROGETTO : 15.04
 DIST.PROG. : 22+380.00
 DIST.PREC. : 16.30
 DIST.SUCC. : 20.00

SEZIONE N. : 12
 QT. PROGETTO : 15.63
 DIST.PROG. : 0+099.76



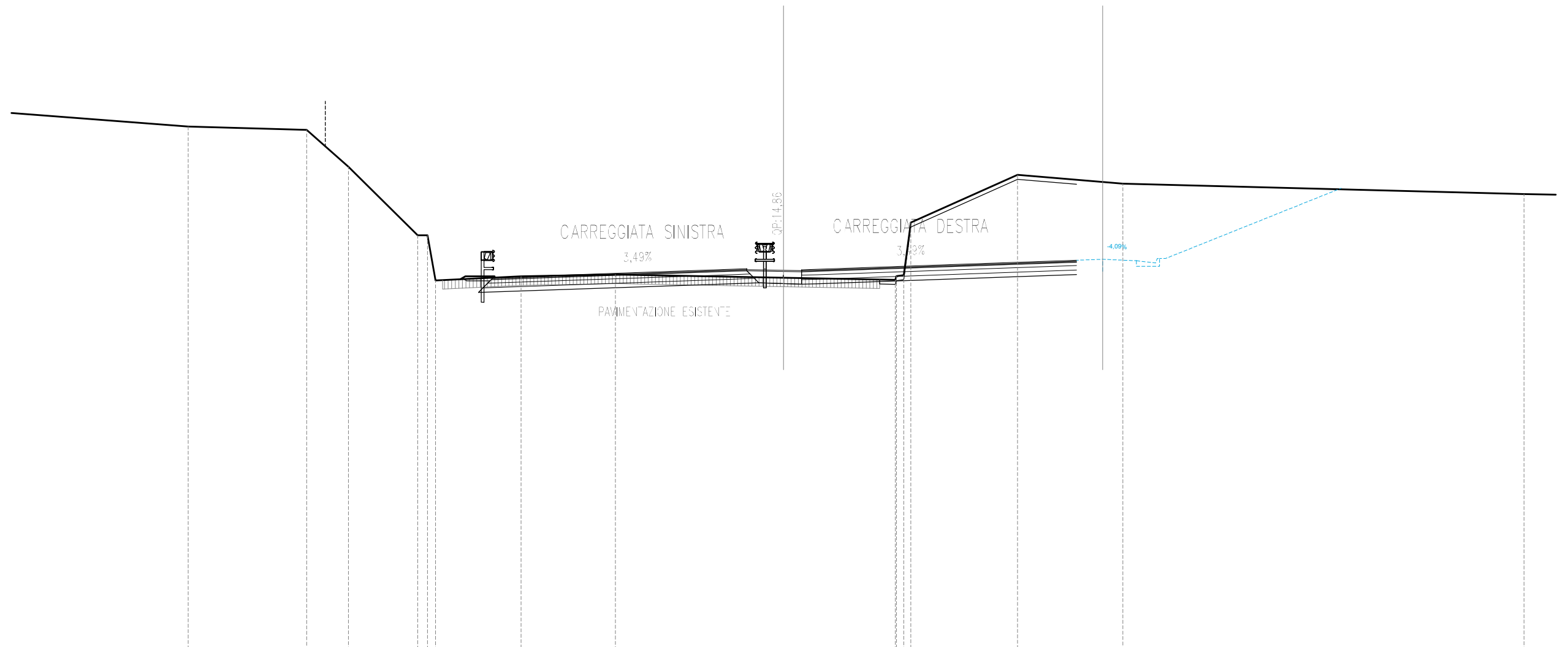
SCALA 1:200

QT.RIF. 0.000

QUOTE TERRENO	21.66		20.68		20.30		15.99	16.04	14.54		14.69		14.79		14.67		14.55	14.74	14.74	15.40	15.41	16.83	18.67		17.83		17.76		
DIST.PARZIALI TERRENO		8.13		6.15		3.94	0.60		3.55		6.08		5.74		5.31		1.22	2.19					17.61		4.25				
QUOTE PROGETTO									14.62		14.74		14.89		15.04	15.07	15.04		15.01	15.04		15.19		15.33		15.51		15.63	15.55
DIST.PARZIALI PROGETTO										3.00		3.75		3.75		0.70	0.80	1.82	0.70		3.75		3.75		4.39		3.24	1.50	

SEZIONE N. : 1322
 QT. PROGETTO : 14.86
 DIST.PROG. : 22+400.00
 DIST.PREC. : 20.00
 DIST.SUCC. : 20.00

SEZIONE N. : 13
 QT. PROGETTO : 15.30
 DIST.PROG. : 0+119.64



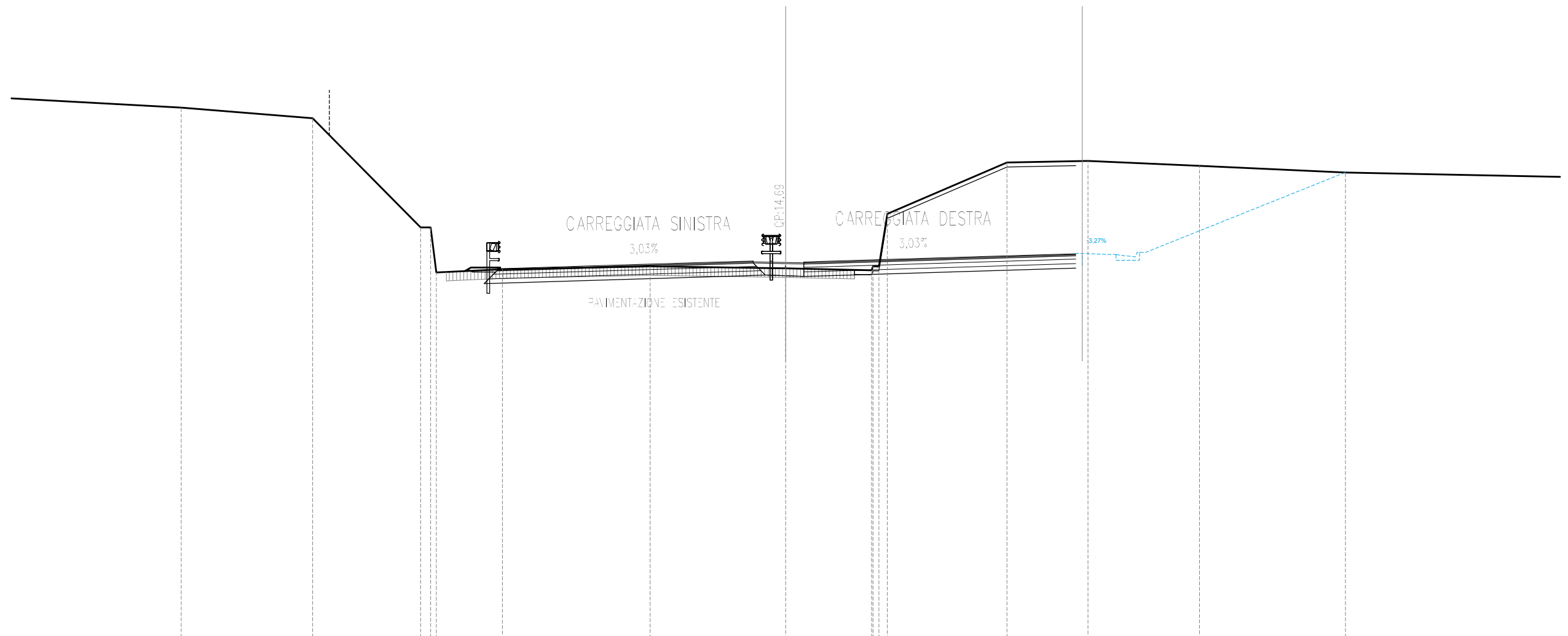
SCALA 1:200

QT.RIF. -2.000

QUOTE TERRENO		21.20	21.05	19.41	16.37	16.37	14.36	14.55	14.63	14.49	14.39	14.56	14.60	16.94	19.05	18.66	18.20		
DIST.PARZIALI TERRENO	9.17	5.26	1.86	3.07			3.80	4.19	7.47	4.96		4.74	4.68		17.81				
QUOTE PROGETTO							14.50	14.60	14.73	14.86	14.89	14.86	14.84	14.86	14.99	15.12	15.26	15.30	15.24
DIST.PARZIALI PROGETTO							3.00	3.75	3.75	0.70	0.80	1.63	0.70	3.75	3.75	4.02	1.16	1.50	

SEZIONE N. : 1323
 QT. PROGETTO : 14.69
 DIST.PROG. : 22+420.00
 DIST.PREC. : 20.00
 DIST.SUCC. : 20.00

SEZIONE N. : 14
 QT. PROGETTO : 15.04
 DIST.PROG. : 0+139.70



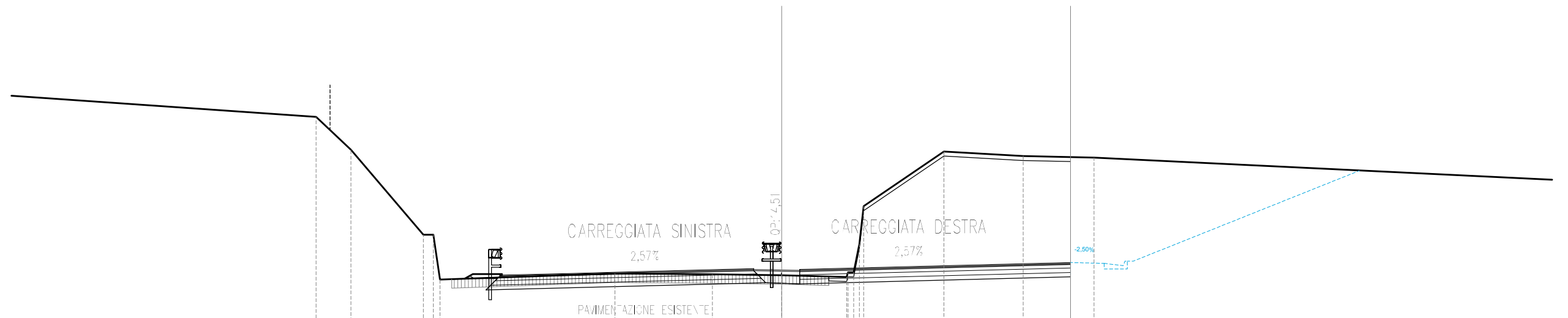
SCALA 1:200

QT.RIF. -2.000

QUOTE TERRENO		21.50		21.03		16.19 16.19 14.20	14.34		14.47		14.38		14.30 14.47 14.47 16.80	19.07		19.14		18.93		18.63				
DIST.PARZIALI TERRENO	12.70		5.82		4.79		2.93		6.55		6.01		3.81		5.30		3.59		4.94		6.47		14.15	
QUOTE PROGETTO							14.37		14.46		14.57		14.69 14.71 14.69	14.67 14.69		14.80		14.91		15.05 15.03 15.04 14.99				
DIST.PARZIALI PROGETTO							3.00		3.75		3.75		0.70 0.80 1.44	0.70		3.75		3.75		3.85		1.50		

SEZIONE N. : 1324
 QT. PROGETTO : 14.51
 DIST.PROG. : 22+440.00
 DIST.PREC. : 20.00
 DIST.SUCC. : 20.00

SEZIONE N. : 15
 QT. PROGETTO : 14.80
 DIST.PROG. : 0+159.79



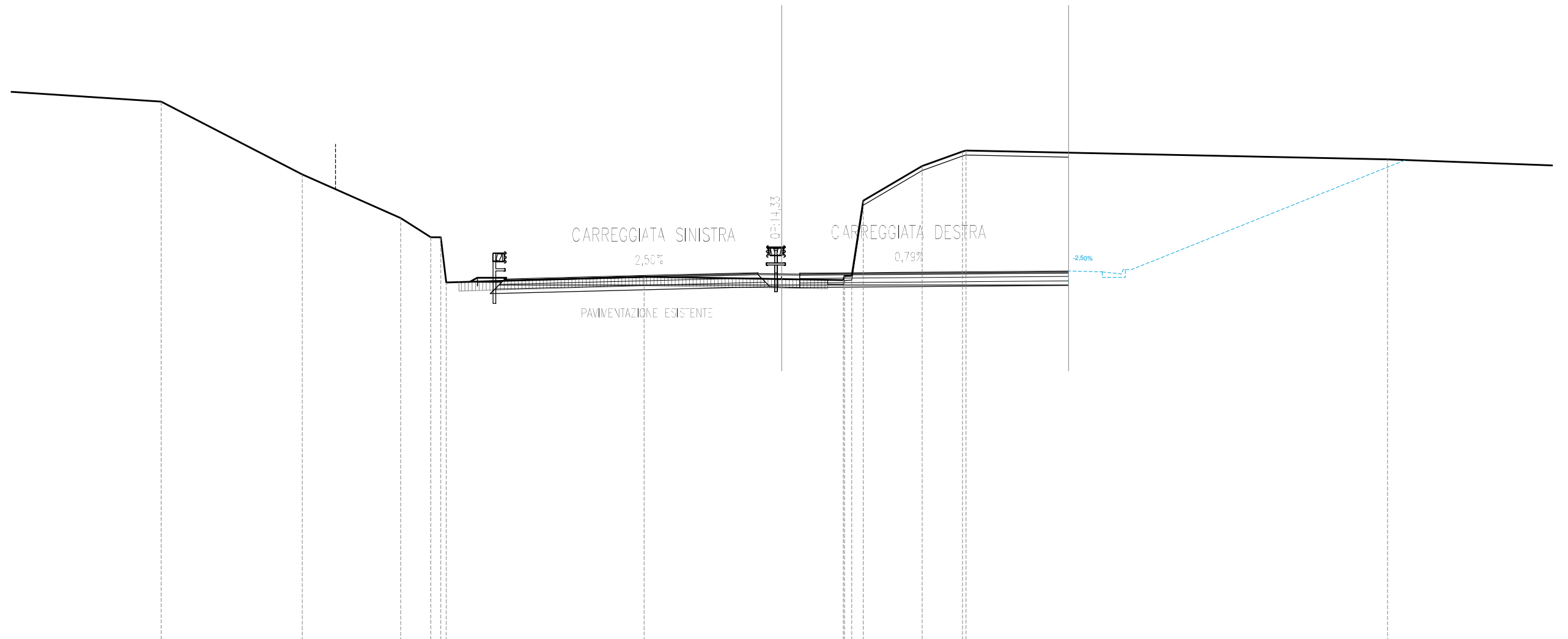
SCALA 1:200

QT.RIF. -2.000

QUOTE TERRENO			21.29	19.82	16.04	16.04	14.05		14.31	14.28	14.24	14.16	14.37	14.37	15.63	17.31	19.74	19.55	19.48				
DIST.PARZIALI TERRENO			1.54	3.23				7.78	4.34	3.09	2.89			3.58	3.52	3.15				21.83			
QUOTE PROGETTO								14.24	14.32	14.41		14.51	14.53	14.51	14.49	14.51		14.61	14.70		14.80	14.80	14.76
DIST.PARZIALI PROGETTO								3.00	3.75	3.75		0.70	0.80	1.25	0.70		3.75	3.75	3.84	1.50			

SEZIONE N. : 1325
 QT. PROGETTO : 14.33
 DIST.PROG. : 22+460.00
 DIST.PREC. : 20.00
 DIST.SUCC. : 20.00

SEZIONE N. : 16
 QT. PROGETTO : 14.42
 DIST.PROG. : 0+179.84



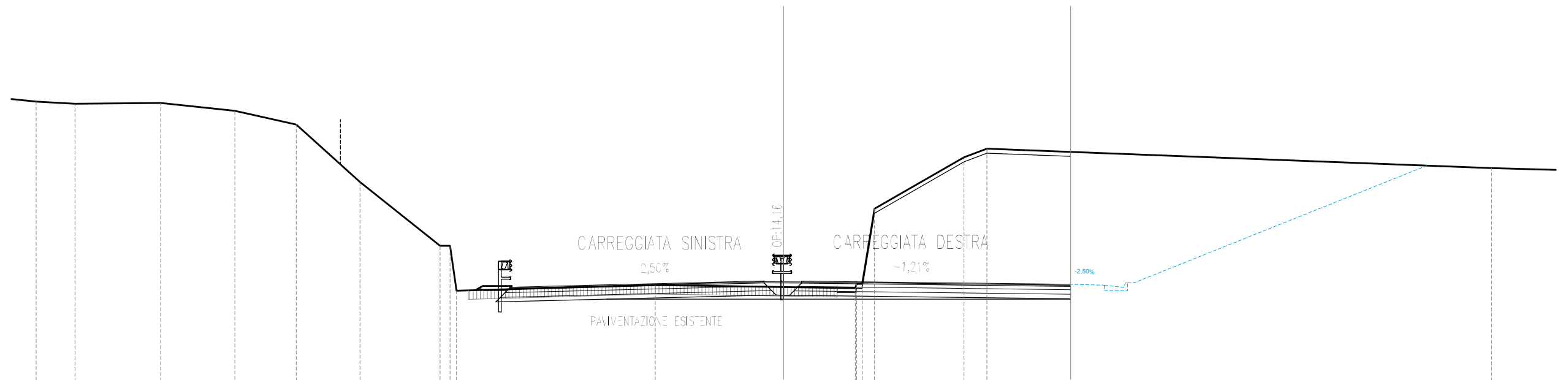
SCALA 1:200

QT.RIF. -2.000

QUOTE TERRENO		-21.96		-18.73		16.78	15.93	15.93	13.91		14.17		14.07		14.02	14.20	14.21	17.55	19.10	19.74	19.79		19.39	
DIST.PARZIALI TERRENO	9.71		6.28		4.38		1.34			8.81		6.12		2.74	0.52	2.63		1.79				18.77		
QUOTE PROGETTO										14.07	14.15	14.24	14.33	14.35	14.33	14.33	14.33		14.36	14.39		14.42	14.42	14.39
DIST.PARZIALI PROGETTO										3.00	3.75	3.75	0.70	0.80	1.06	0.70	3.75	3.75	3.76		1.50			

SEZIONE N. : 1326
 QT. PROGETTO : 14.16
 DIST.PROG. : 22+480.00
 DIST.PREC. : 20.00
 DIST.SUCC. : 7.22

SEZIONE N. : 17
 QT. PROGETTO : 14.02
 DIST.PROG. : 0+199.87

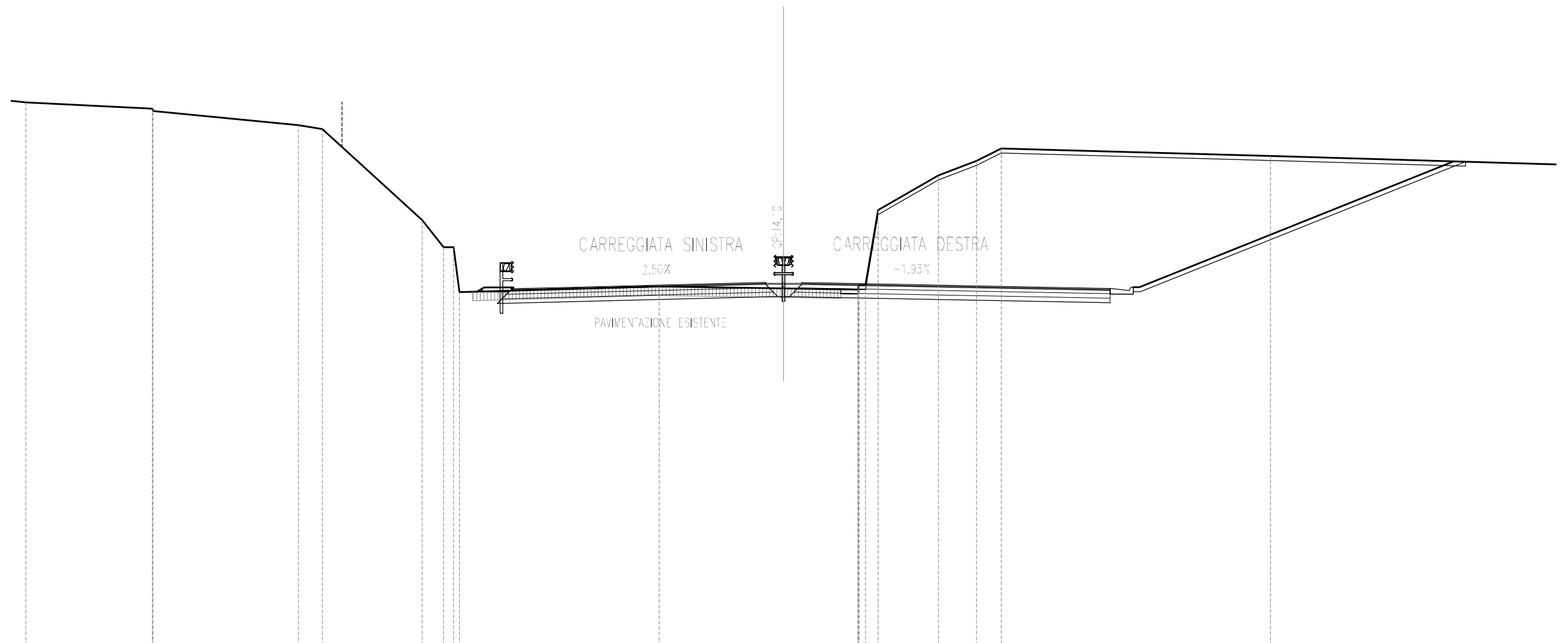


SCALA 1:200

QT.RIF. -2.000

QUOTE TERRENO	22.14	22.04	22.08	21.73	21.12	18.57	15.74	15.74	13.74	13.99	13.90	13.85	14.04	14.94	17.38	19.66	20.05	19.18			
DIST.PARZIALI TERRENO	1.72	3.81	3.29	2.73	2.83	3.56			8.83	5.70	3.18	0.55	3.97	1.02			22.42				
QUOTE PROGETTO									13.90	13.97	14.06	14.16	14.18	14.16	14.17	14.16	14.11	14.07	14.02	14.02	13.98
DIST.PARZIALI PROGETTO									3.00	3.75	3.75	0.70	0.80	0.87	0.70	3.75	3.75	3.74	1.50		

SEZIONE N. : 1327
 QT. PROGETTO : 14.10
 DIST.PROG. : 22+487.22
 DIST.PREC. : 7.22
 DIST.SUCC. : 12.78

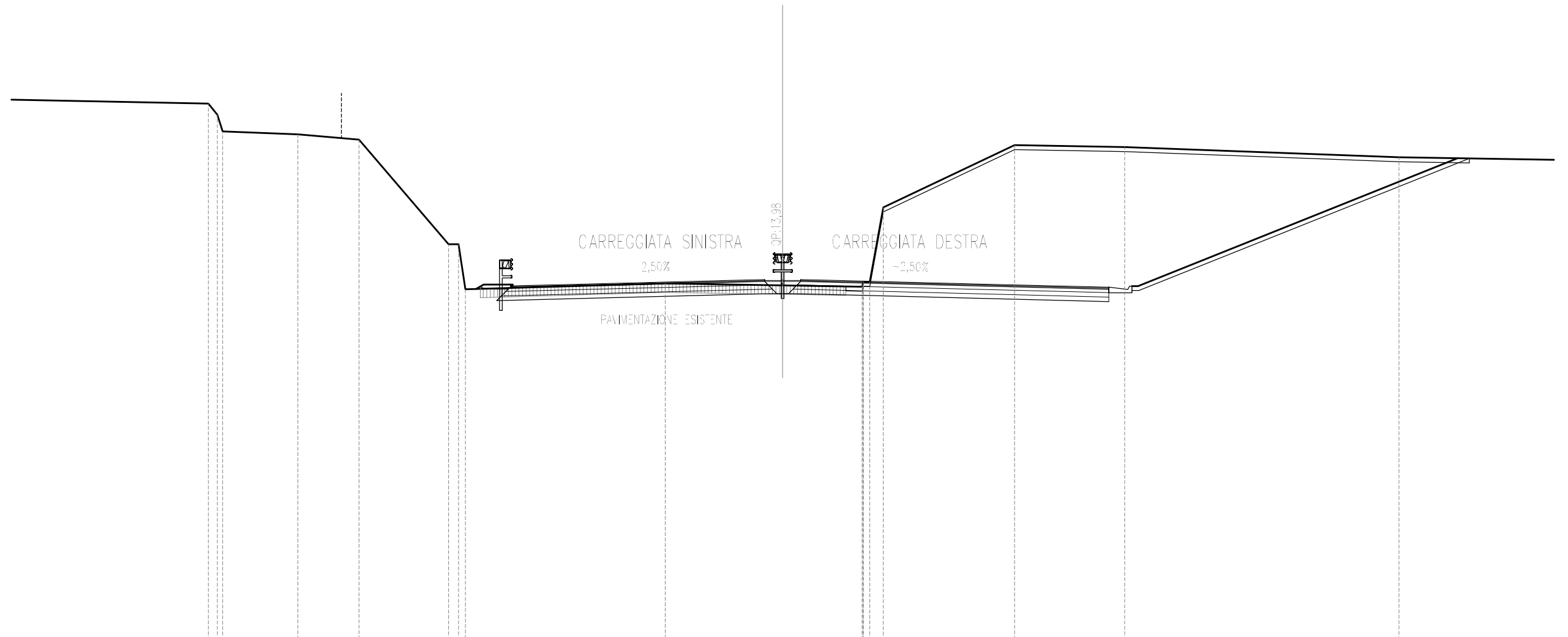


SCALA 1:200

QT.RIF. -2.000

QUOTE TERRENO	22.11	21.82 21.72	21.10	20.92	16.88	15.67	15.67	13.68	13.93	13.84	13.79	13.88	13.99	13.99	17.32	18.86	19.50	20.06	19.73
DIST.PARZIALI TERRENO	5.62	6.46	1.07	4.43	0.95	0.95	0.95	8.87	5.53	3.30	0.56	2.68	1.70	1.10	11.95	23.32			
QUOTE PROGETTO								13.83	13.91	14.00	14.10	14.11	14.09	14.11	14.10	14.02	13.95	13.84	
DIST.PARZIALI PROGETTO								3.00	3.75	3.75	0.70	0.80	0.80	0.70	3.75	3.75	5.50		

SEZIONE N. : 1328
 QT. PROGETTO : 13.98
 DIST.PROG. : 22+500.00
 DIST.PREC. : 12.78
 DIST.SUCC. : 20.00

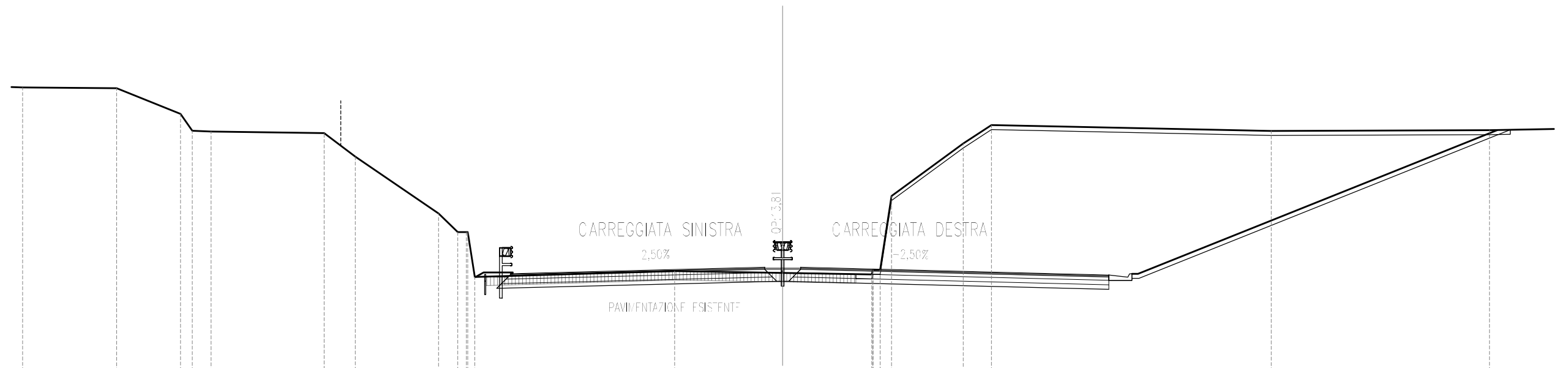


SCALA 1:200

QT.RIF. -2.000

QUOTE TERRENO	22.00	21.82	21.33	20.59	20.46	20.22	15.57	15.57	13.57	13.72	13.80	13.83	13.74	13.68	13.78	13.90	13.90	17.21	19.97	19.89	19.43	
DIST.PARZIALI TERRENO	8.81	3.34	2.72	3.98	8.88	5.23	3.54	0.59	5.84	4.89	12.20											
QUOTE PROGETTO										13.72	13.80	13.89	13.98	14.00	13.98	14.00	14.00	13.98	13.89	13.80	13.66	
DIST.PARZIALI PROGETTO										3.00	3.75	3.75	0.70	0.80	0.80	0.70	3.75	3.75	5.50			

SEZIONE N. : 1329
 QT. PROGETTO : 13.81
 DIST.PROG. : 22+520.00
 DIST.PREC. : 20.00
 DIST.SUCC. : 17.33

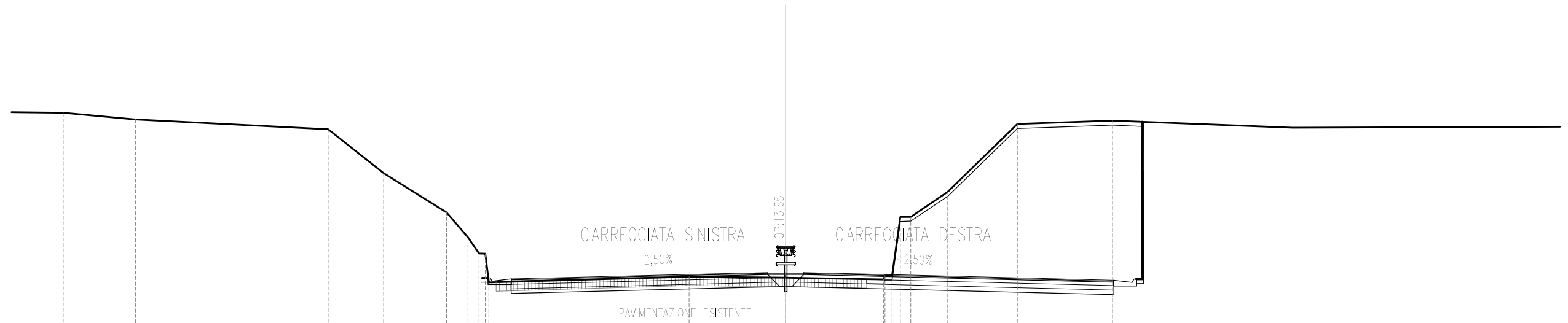


SCALA 1:200

QT.RIF. -3.000

QUOTE TERRENO	21.82	21.78	20.64	19.90	19.86	19.78	18.74	16.22	15.39	15.38	15.38	15.39	13.65	13.57	13.50	13.65	13.71	16.99	19.33	20.14	19.88	19.92
DIST.PARZIALI TERRENO	4.18	2.84	0.52	0.84	5.02	1.39	3.71	0.05	0.01	0.01	0.01	8.89	4.80	3.96	0.51	3.19	1.25	12.44	9.71			
QUOTE PROGETTO								13.54	13.62	13.71	13.81	13.82	13.81	13.82	13.81	13.71	13.62	13.48				
DIST.PARZIALI PROGETTO								3.00	3.75	3.75	0.70	0.80	0.80	0.70	3.75	3.75	5.50					

SEZIONE N. : 1330
 QT. PROGETTO : 13.65
 DIST.PROG. : 22+537.33
 DIST.PREC. : 17.33
 DIST.SUCC. : 2.67




SCALA 1:200

QT.RIF. -2.000

QUOTE TERRENO	20.75	20.45	20.02	18.08	16.34	15.23	14.51	14.20	13.23	13.49	13.44	13.37	13.54	13.54	16.13	17.25	20.25	20.40	20.09	
DIST.PARZIALI TERRENO	3.21	8.52	2.46	2.79	0.94	0.49	0.49	0.49	8.87	4.28	4.33	1.64	3.09	4.21	7.99	15.03				
QUOTE PROGETTO									13.39	13.47	13.56	13.65	13.67	13.65	13.67	13.65	13.56	13.47	13.33	
DIST.PARZIALI PROGETTO									3.16	3.75	3.75	0.70	0.80	0.80	0.70	3.75	3.75	5.50		

SEZIONE N. : 1332
 QT. PROGETTO : 13.45
 DIST.PROG. : 22+560.00
 DIST.PREC. : 20.00
 DIST.SUCC. : 20.00

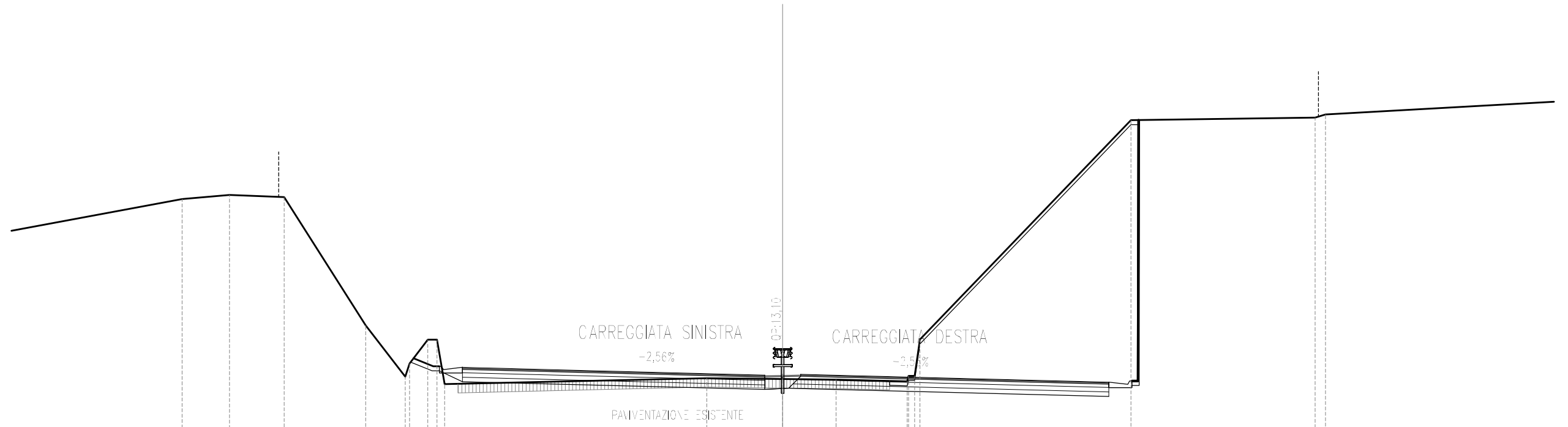


SCALA 1:200

QT.RIF. -2.000

QUOTE TERRENO	19.86	19.83	19.88	16.68	14.96	14.98	14.02	13.01	13.18	13.26	13.20	13.13	13.25	13.37	15.02	17.10	21.29	20.97	20.61	20.59	21.10	21.96	
DIST.PARZIALI TERRENO		5.99	5.78	6.51	1.11	0.02	2.39		6.88	4.02	4.78		1.95	5.21	2.69	1.73	6.43	1.07	2.26			12.07	
QUOTE PROGETTO							13.36		13.39	13.42		13.45	13.46	13.45	13.47	13.45	13.36		13.27		13.13		
DIST.PARZIALI PROGETTO								3.88	3.75	3.75	0.70	0.80	0.80	0.70	3.75	3.75	5.50						

SEZIONE N. : 1334
 QT. PROGETTO : 13.10
 DIST.PROG. : 22+600.00
 DIST.PREC. : 20.00
 DIST.SUCC. : 20.00



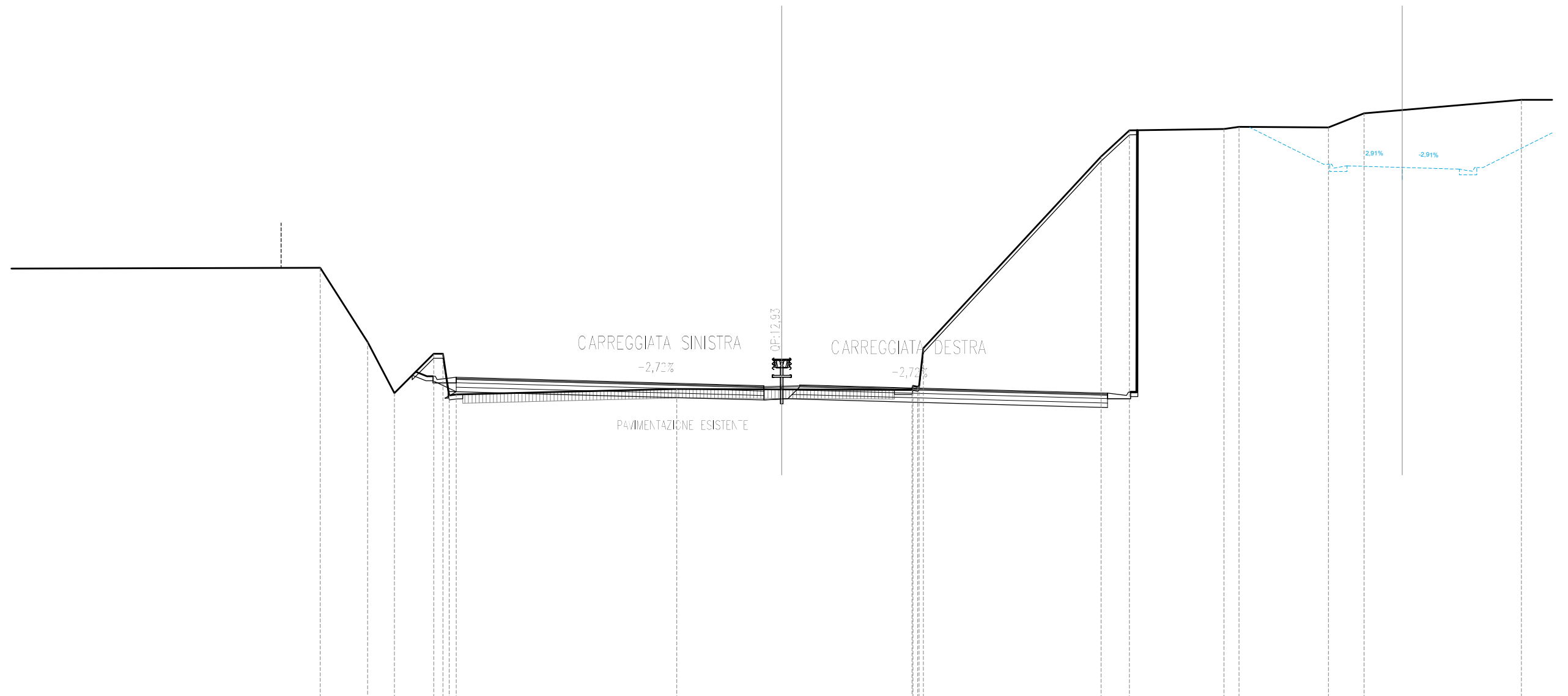
SCALA 1:200

QT.RIF. -1.000

QUOTE TERRENO		20.91	21.10	21.00	15.29	13.01	13.60	14.86	12.68		12.95	12.91	12.88	12.81	13.05	13.04	14.67	24.43		24.54	24.68		
DIST.PARZIALI TERRENO	11.48	2.11	2.43	3.62	1.76	0.81				11.66	3.38	2.37	3.17		9.38			8.19					19.93
QUOTE PROGETTO							13.43			13.29	13.20	13.10	13.09	13.10	13.12	13.10	13.01	12.91	12.77				
DIST.PARZIALI PROGETTO							5.24			3.75	3.75	0.70	0.80	0.80	0.70	3.75	3.75	5.50					

SEZIONE N. : 1335
 QT. PROGETTO : 12.93
 DIST.PROG. : 22+620.00
 DIST.PREC. : 20.00
 DIST.SUCC. : 20.00

SEZIONE N. : 8
 QT. PROGETTO : 22.62
 DIST.PROG. : 0+082.80



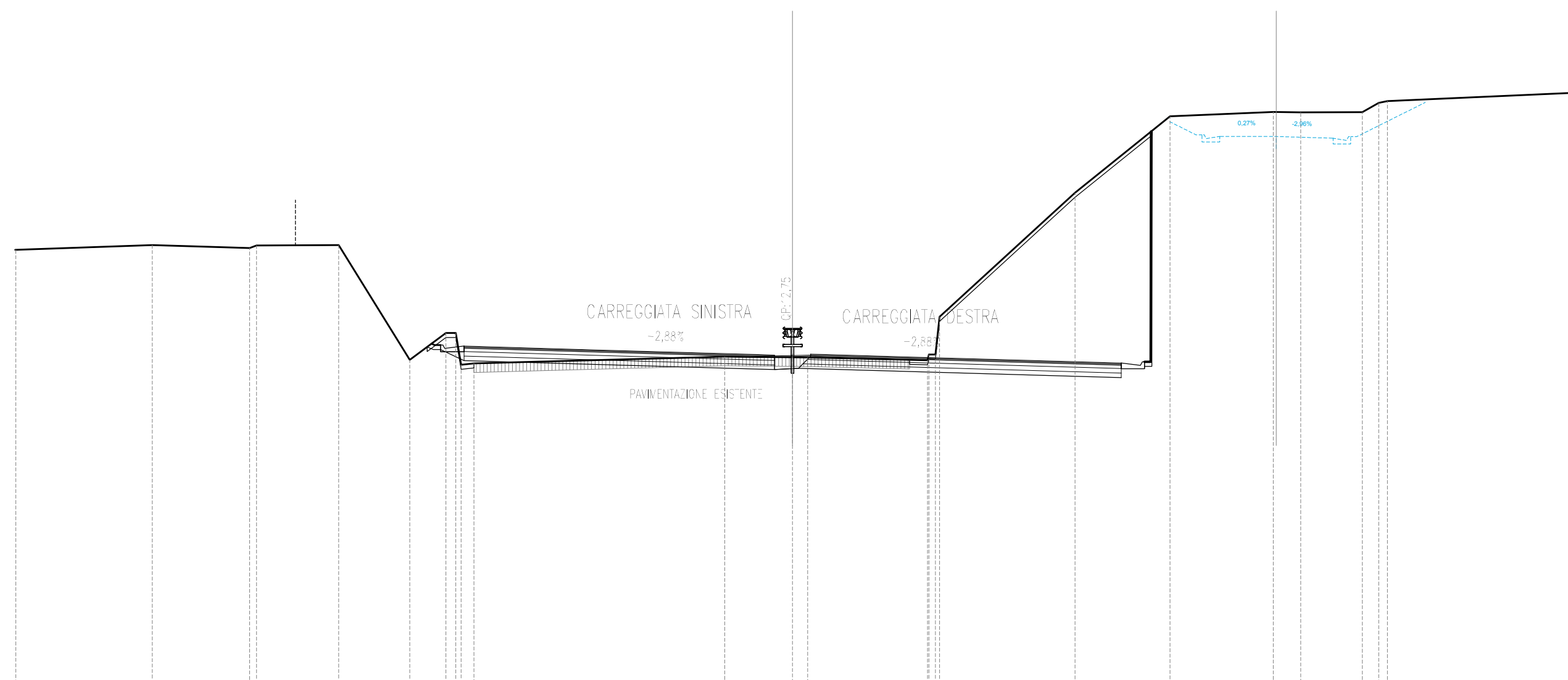
SCALA 1:200

QT.RIF. -1.000

QUOTE TERRENO		18.15	14.85	12.57	14.33	14.33	12.78	12.52		12.76		12.74		12.71	12.90	12.86	12.90	14.58		23.10	24.27		24.33	24.43		24.40	25.03		25.63
DIST.PARZIALI TERRENO	18.06	2.11	1.19	1.76					9.82		4.67		5.80		7.92		1.26	4.21	0.67	3.99	1.58		7.01						
QUOTE PROGETTO					13.28				13.13		13.03		12.93	12.91	12.93	12.95	12.93		12.83		12.72		12.57			22.69	22.62		22.55
DIST.PARZIALI PROGETTO								5.50		3.75		3.75	0.70	0.80	0.80	0.70		3.75		3.75		5.50		10.67		2.46	2.54		

SEZIONE N. : 1336
 QT. PROGETTO : 12.75
 DIST.PROG. : 22+640.00
 DIST.PREC. : 20.00
 DIST.SUCC. : 20.00

SEZIONE N. : 9
 QT. PROGETTO : 22.37
 DIST.PROG. : 0+100.60

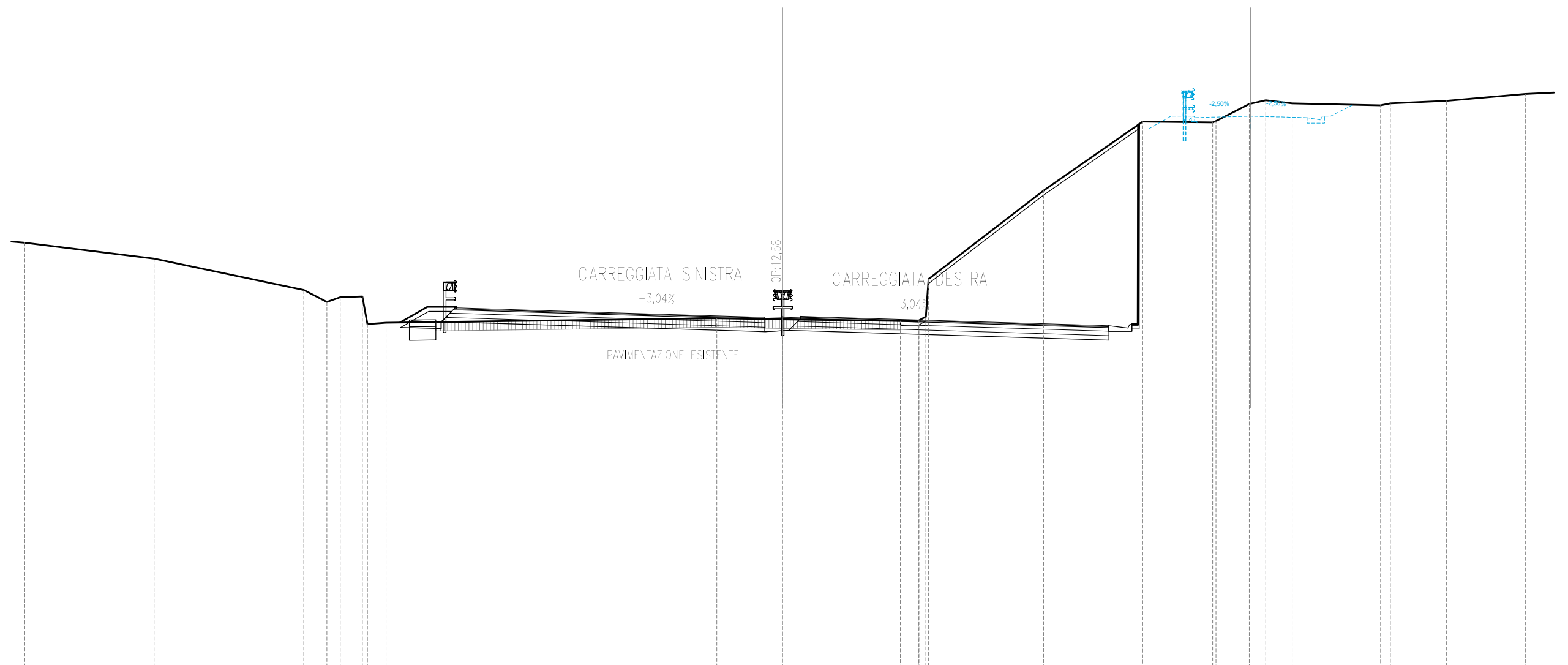


SCALA 1:200

QUOTE TERRENO	17.37	17.58	17.45	17.56	17.58	12.52	13.70	13.70	12.66	12.63	12.50	19.89	23.26	23.46	23.44	23.45	23.85	23.93	
DIST.PARZIALI TERRENO		6.02	4.30	3.63	3.13	1.59	0.57	0.57	11.06	3.00	0.67	5.29	5.98	4.19	4.56	1.21	2.72	0.72	0.72
QUOTE PROGETTO							13.13	12.97	12.86	12.75	12.64	12.54	12.38	22.38	22.37	22.30			
DIST.PARZIALI PROGETTO							5.50	3.75	3.75	0.70	0.80	3.75	3.75	5.50	4.35	2.49	2.51		

SEZIONE N. : 1337
 QT. PROGETTO : 12.58
 DIST.PROG. : 22+660.00
 DIST.PREC. : 20.00
 DIST.SUCC. : 20.00

SEZIONE N. : 10
 QT. PROGETTO : 21.49
 DIST.PROG. : 0+120.09



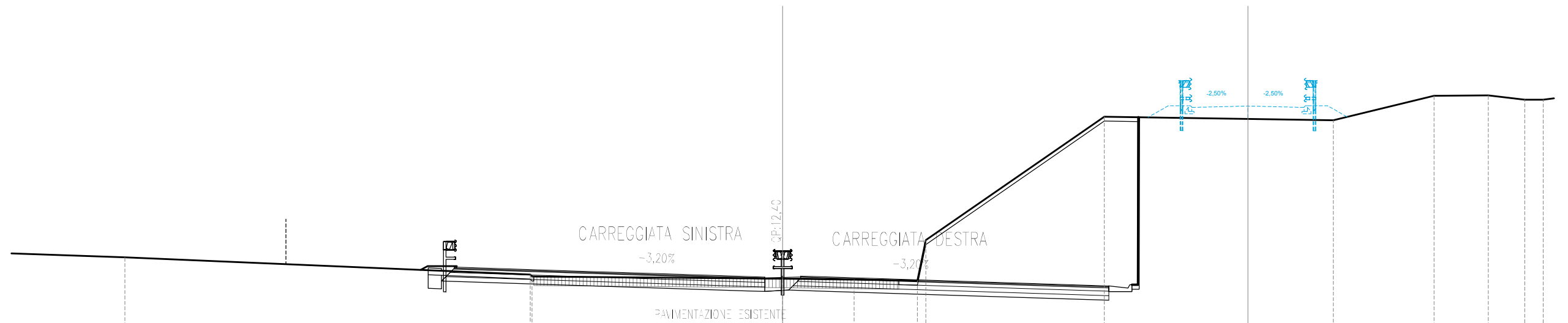
SCALA 1:200

QT.RIF. -3.000

QUOTE TERRENO	15.87	15.16	13.77	13.23	13.44	13.48	12.25	12.52	12.51	12.46	12.39	12.36	12.42	12.58	14.25	18.19	21.25	21.22	21.28	22.03	22.20	22.07	21.97	22.07	22.17	22.48
DIST.PARZIALI TERRENO	5.75	6.66	1.02	0.59	0.98	0.83	14.71	2.93	5.23	0.81	5.12	4.40	3.11	1.48	0.74	1.18	3.92	2.49	3.51							
QUOTE PROGETTO							12.97	12.80	12.69	12.58	12.55	12.57	12.60	12.58	12.46	12.35	12.18	21.43	21.49	21.43						
DIST.PARZIALI PROGETTO							5.50	3.75	3.75	0.70	0.80	0.80	0.70	3.75	3.75	5.50	3.82	2.49	2.51							

SEZIONE N. : 1338
 QT. PROGETTO : 12.40
 DIST.PROG. : 22+680.00
 DIST.PREC. : 20.00
 DIST.SUCC. : 20.00

SEZIONE N. : 11
 QT. PROGETTO : 19.99
 DIST.PROG. : 0+139.90



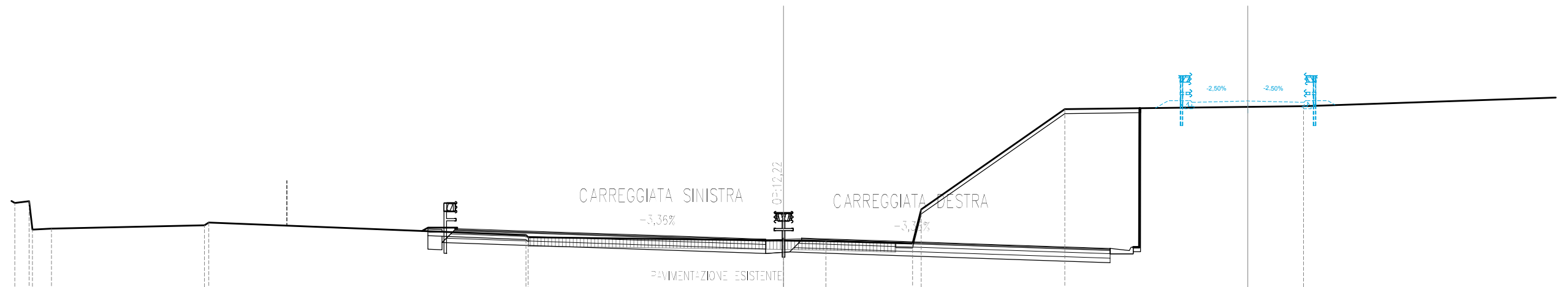
SCALA 1:200

QT.RIF. -4.000

QUOTE TERRENO	13.26	12.49	12.40	12.31	12.26	12.22	14.02	19.52	19.35	20.44	20.46	20.27	20.27	
DIST.PARZIALI TERRENO	18.03	11.15	3.18	2.81	7.94	10.19	4.48	2.41	1.62	0.82	1.97			
QUOTE PROGETTO	12.82	12.64	12.52	12.40	12.38	12.40	12.42	12.40	12.28	12.16	11.98	19.93	19.99	19.93
DIST.PARZIALI PROGETTO	5.50	3.75	3.75	0.70	0.80	0.80	0.70	3.75	3.75	5.50	3.69	2.50	2.51	

SEZIONE N. : 1339
 QT. PROGETTO : 12.22
 DIST.PROG. : 22+700.00
 DIST.PREC. : 20.00
 DIST.SUCC. : 20.00

SEZIONE N. : 12
 QT. PROGETTO : 18.34
 DIST.PROG. : 0+159.70



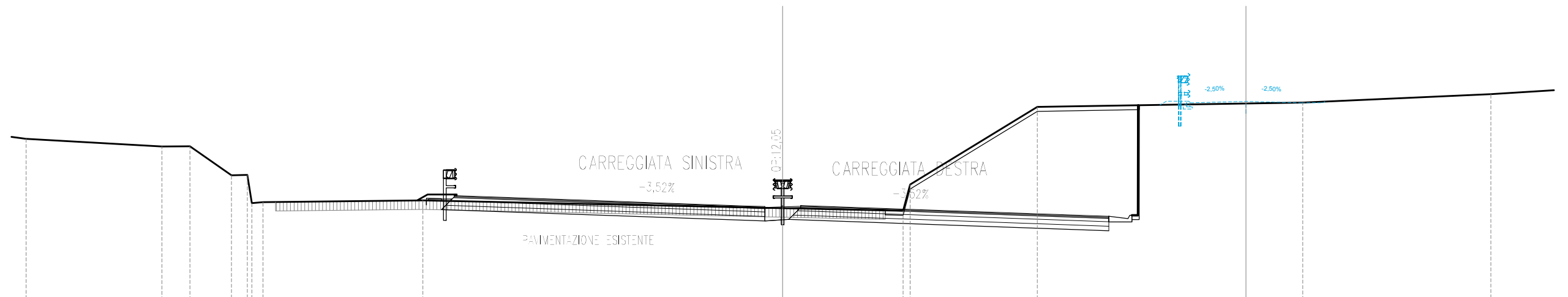
SCALA 1:200

QT.RIF. -5.000

QUOTE TERRENO	13.81	13.89	12.92	12.67	12.81	12.93	12.37	12.28	12.14	12.11	12.00	13.51	17.98	18.11				
DIST.PARZIALI TERRENO	0.64	0.84	6.80	14.09	11.34	1.88	3.86	6.38	10.60	13.06								
QUOTE PROGETTO					12.66	12.48	12.35	12.22	12.20	12.22	12.25	12.22	12.10	11.97	11.79	18.28	18.34	18.28
DIST.PARZIALI PROGETTO					5.50	3.75	3.75	0.70	0.80	0.80	0.70	3.75	3.75	5.50	3.63	2.49	2.51	

SEZIONE N. : 1340
 QT. PROGETTO : 12.05
 DIST.PROG. : 22+720.00
 DIST.PREC. : 20.00
 DIST.SUCC. : 17.33

SEZIONE N. : 13
 QT. PROGETTO : 16.70
 DIST.PROG. : 0+179.48



SCALA 1:200

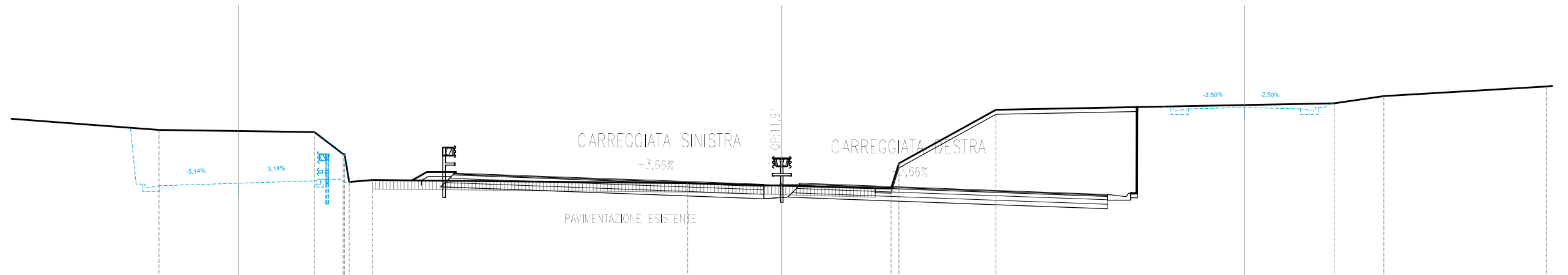
QT.RIF. -6.000

QUOTE TERRENO	15.03	14.70	14.71	13.42	13.43	12.18	12.22	12.30	11.96	11.84	13.00	16.46	16.65	17.03					
DIST.PARZIALI TERRENO	6.03	1.25	1.85	0.70	0.50	7.11		16.00	5.35	5.65	11.81	8.36	6.62						
QUOTE PROGETTO						12.51	12.31	12.18	12.05	12.03	12.05	12.08	12.05	11.92	11.79	11.59	16.64	16.70	16.64
DIST.PARZIALI PROGETTO						5.50	3.75	3.75	0.70	0.80	0.80	0.70	3.75	3.75	5.50	3.61	2.49	2.51	

SEZIONE N. : 32
 QT. PROGETTO : 11.93
 DIST.PROG. : 0+311.08

SEZIONE N. : 1341
 QT. PROGETTO : 11.91
 DIST.PROG. : 22+737.33
 DIST.PREC. : 17.33
 DIST.SUCC. : 2.67

SEZIONE N. : 14
 QT. PROGETTO : 15.31
 DIST.PROG. : 0+196.62



SCALA 1:200

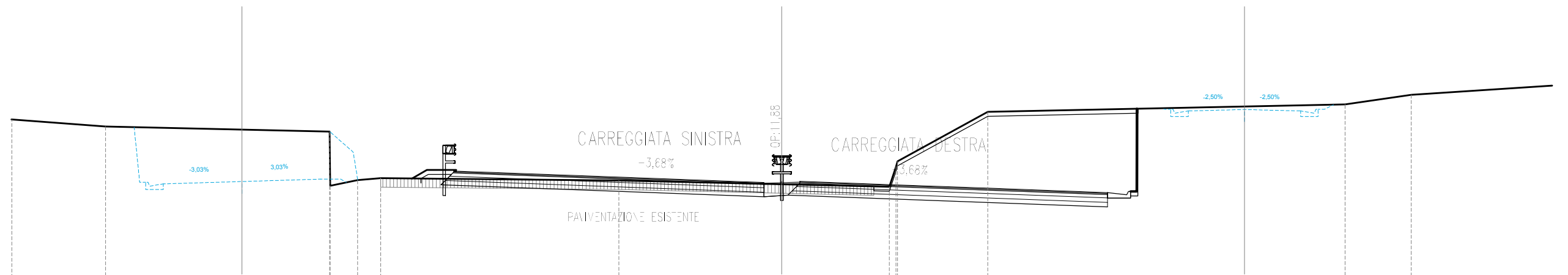
QT.RIF. -6.000

QUOTE TERRENO		14.31		14.21	13.23	13.23	11.98	12.07		11.94		11.82		11.69	12.82	15.20		15.49	15.81	16.24		
DIST.PARZIALI TERRENO	9.84		6.92	1.29	1.05				14.03		4.18	4.86		4.32		15.05		2.22		7.23		
QUOTE PROGETTO		11.82	11.93	12.04					12.38	12.18	12.04	11.91	11.88	11.91	11.93	11.91	11.77	11.63	11.43	15.24	15.31	15.24
DIST.PARZIALI PROGETTO		3.50	3.50	6.20					5.50	3.75	3.75	0.70	0.80	0.80	0.70	3.75	3.75	5.50	3.61	2.49	2.50	

SEZIONE N. : 33
 QT. PROGETTO : 11.90
 DIST.PROG. : 0+313.71

SEZIONE N. : 1342
 QT. PROGETTO : 11.88
 DIST.PROG. : 22+740.00
 DIST.PREC. : 2.67
 DIST.SUCC. : 20.00

SEZIONE N. : 15
 QT. PROGETTO : 15.10
 DIST.PROG. : 0+199.26



SCALA 1:200

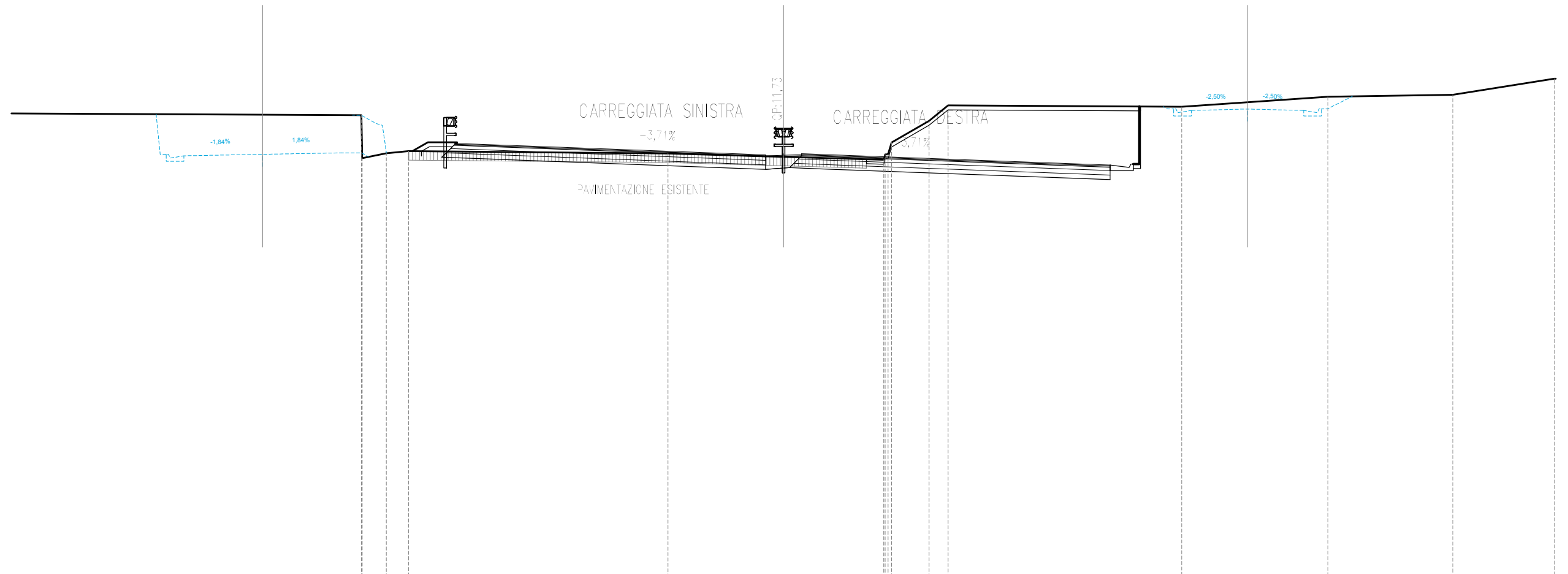
QT.RIF. -6.000

QUOTE TERRENO	14.66	14.35	14.12	11.76	11.96	12.05	11.94	11.77	11.66	12.55	12.80	15.00	15.33	15.76				
DIST.PARZIALI TERRENO	4.17	9.98	1.22	1.04	10.60	7.26	4.79	4.02	15.90	2.94								
QUOTE PROGETTO		11.79	11.90	12.00	12.36	12.16	12.02	11.88	11.86	11.88	11.91	11.88	11.75	11.61	11.41	15.04	15.10	15.04
DIST.PARZIALI PROGETTO		3.50	3.50	6.04	5.50	3.75	3.75	0.70	0.80	0.80	0.70	3.75	3.75	5.50	3.60	2.50	2.50	

SEZIONE N. : 34
 QT. PROGETTO : 11.72
 DIST.PROG. : 0+333.84

SEZIONE N. : 1343
 QT. PROGETTO : 11.73
 DIST.PROG. : 22+760.00
 DIST.PREC. : 20.00
 DIST.SUCC. : 20.00

SEZIONE N. : 16
 QT. PROGETTO : 13.74
 DIST.PROG. : 0+219.03



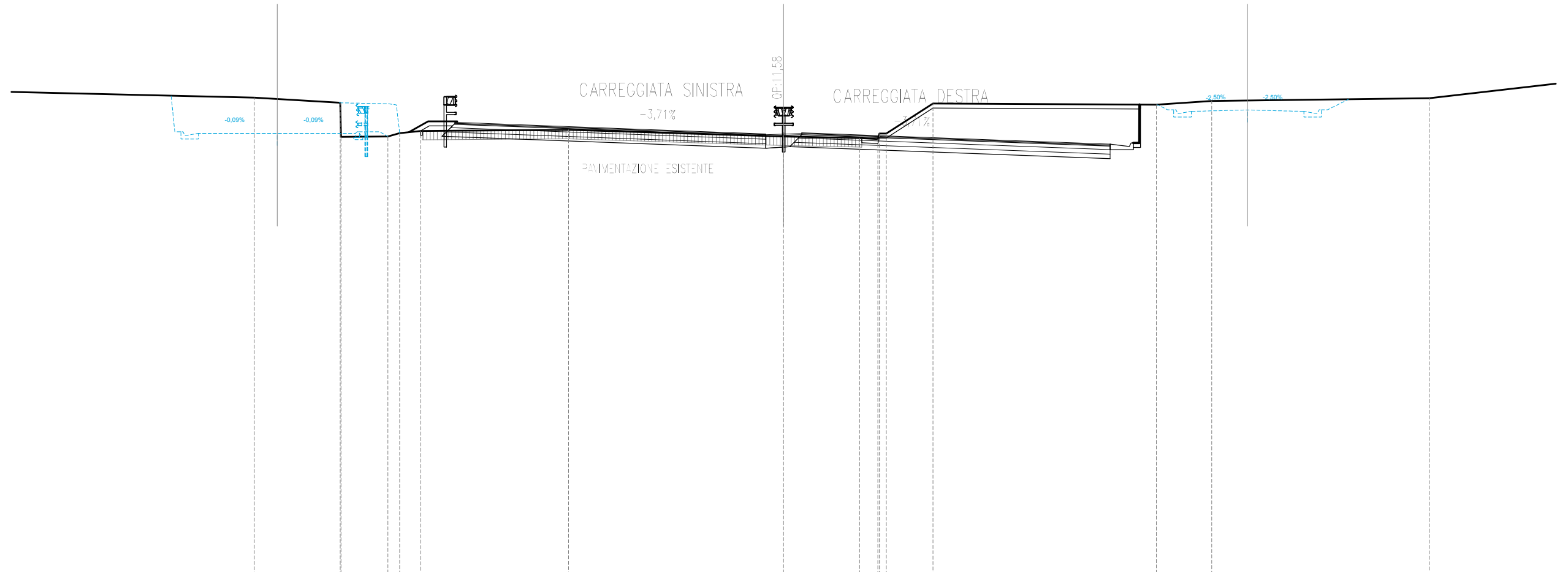
SCALA 1:200

QUOTE TERRENO				13.46															
DIST.PARZIALI TERRENO	17.95			1.08	0.98		11.53		5.13	4.45	1.67	0.85	10.37		6.50	5.55	4.51		
QUOTE PROGETTO	11.66	11.72	11.79	12.21	12.00	11.87	11.73	11.70	11.73	11.75	11.73	11.59	11.45	11.24	13.67	13.74	13.67		
DIST.PARZIALI PROGETTO		3.50	3.50	5.14	5.50	3.75	3.75	0.70	0.80	0.80	0.70	3.75	3.75	5.50	3.61	2.49	2.51		

SEZIONE N. : 35
 QT. PROGETTO : 11.57
 DIST.PROG. : 0+354.00

SEZIONE N. : 1344
 QT. PROGETTO : 11.58
 DIST.PROG. : 22+780.00
 DIST.PREC. : 20.00
 DIST.SUCC. : 20.00

SEZIONE N. : 17
 QT. PROGETTO : 12.61
 DIST.PROG. : 0+238.80



SCALA 1:200

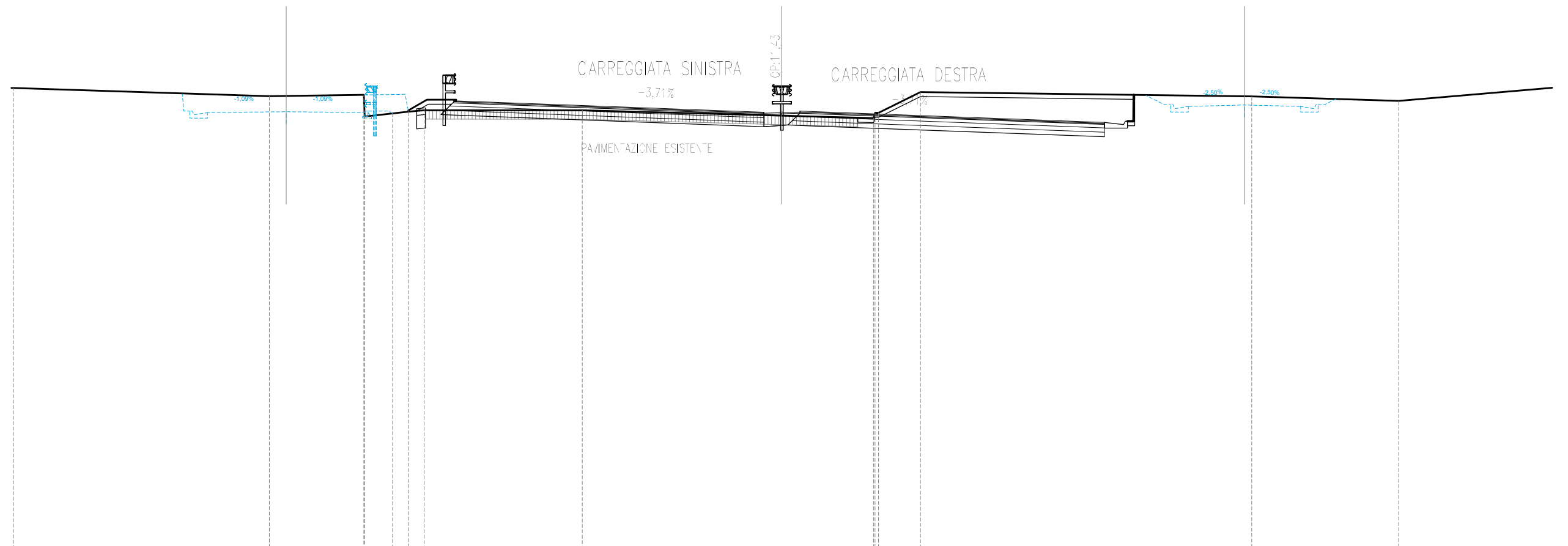
QT.RIF. -8.000

QUOTE TERRENO			13.16	12.93	11.42	11.43	11.58	11.58	11.57	11.60	11.58	11.43	11.36	11.32	11.57	12.90		12.85	13.01		13.13				
DIST.PARZIALI TERRENO	14.95		3.82	2.08	0.52	0.94		6.56		9.55		3.37	0.81	2.07		9.92		2.46		9.66	7.55				
QUOTE PROGETTO		11.57	11.57	11.57			12.06		11.85	11.71		11.58	11.55	11.57	11.60	11.58		11.44		11.30		11.09	12.55	12.61	12.55
DIST.PARZIALI PROGETTO		3.50	3.50	4.50			5.50		3.75	3.75		0.70	0.80	0.80	0.70	3.75		3.75		5.50		3.61	2.49	2.51	

SEZIONE N. : 36
 QT. PROGETTO : 11.43
 DIST.PROG. : 0+374.16

SEZIONE N. : 1345
 QT. PROGETTO : 11.43
 DIST.PROG. : 22+800.00
 DIST.PREC. : 20.00
 DIST.SUCC. : 20.00

SEZIONE N. : 18
 QT. PROGETTO : 11.73
 DIST.PROG. : 0+258.57



SCALA 1:200

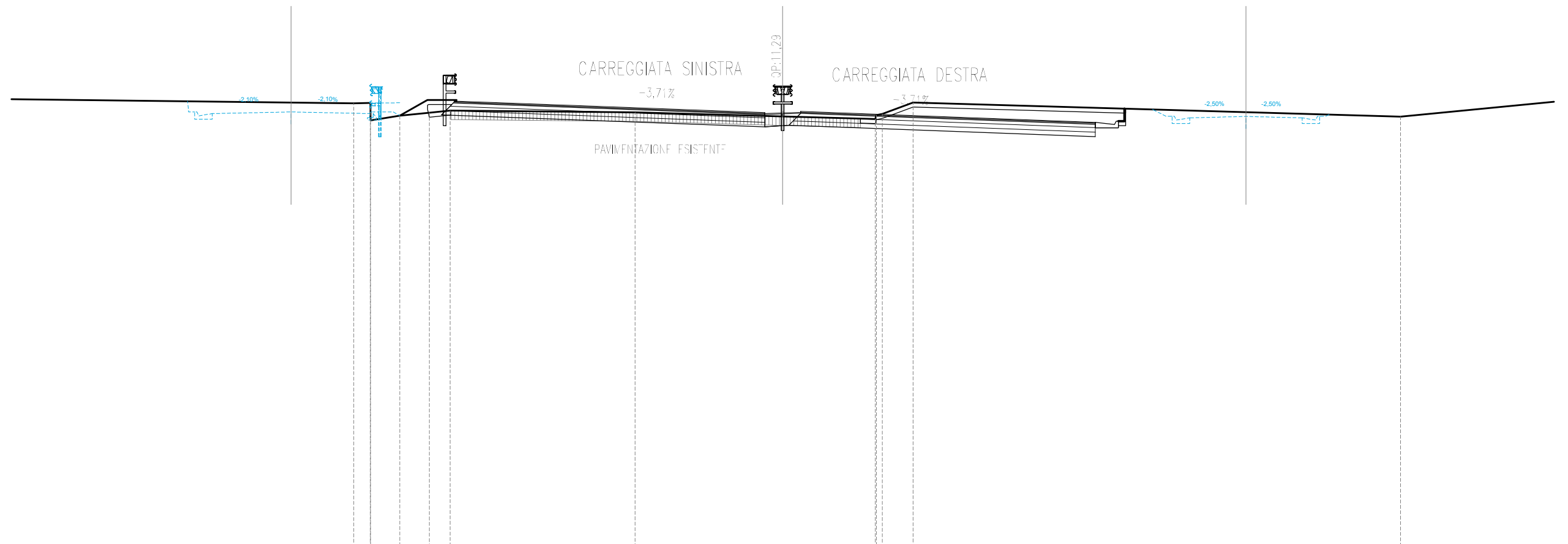
QT.RIF. -8.000

QUOTE TERRENO	12.49		12.12	12.18	11.21	11.35	11.43	11.50		11.49		11.25	11.14	11.38	12.31		12.11		11.92			
DIST.PARZIALI TERRENO		11.40		4.21	1.24	0.70	0.70		7.03		8.89		4.09	1.86		14.75		6.55	11.88			
QUOTE PROGETTO		11.39	11.43	11.39				11.91		11.71	11.57	11.43	11.41	11.43	11.46	11.43	11.29	11.15	10.95	11.67	11.73	11.67
DIST.PARZIALI PROGETTO			3.50	3.50	4.07			5.50		3.75	3.75	0.70	0.80	0.80	0.70	3.75	3.75	5.36	3.74	2.50	2.50	

SEZIONE N. : 37
 QT. PROGETTO : 11.29
 DIST.PROG. : 0+394.33

SEZIONE N. : 1346
 QT. PROGETTO : 11.29
 DIST.PROG. : 22+820.00
 DIST.PREC. : 20.00
 DIST.SUCC. : 20.00

SEZIONE N. : 19
 QT. PROGETTO : 11.09
 DIST.PROG. : 0+278.34



SCALA 1:200

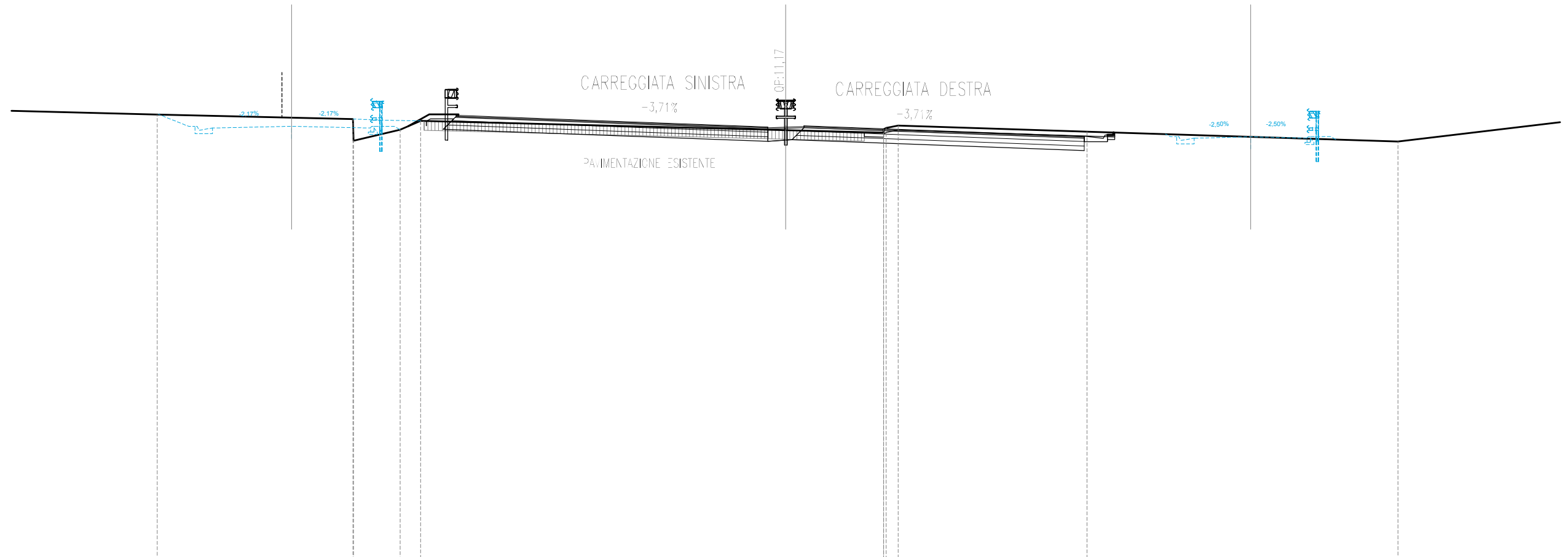
QT.RIF. -8.000

QUOTE TERRENO				11.68	11.70	10.92	11.12	11.26	11.36		11.28		11.09	10.98	11.16	11.21	11.71		11.09				
DIST.PARZIALI TERRENO	18.12			0.74	1.30	1.31	0.92			8.22		6.56		4.12	1.37			21.67		11.04			
QUOTE PROGETTO		11.22	11.29	11.22			11.78			11.57	11.43		11.29	11.27	11.29	11.32	11.29	11.16	11.02	10.83	11.03	11.09	11.03
DIST.PARZIALI PROGETTO		3.50	3.50	3.87			5.50			3.75	3.75		0.70	0.80	0.80	0.70	3.75	3.75	4.90	4.20	2.50	2.50	

SEZIONE N. : 38
 QT. PROGETTO : 11.17
 DIST.PROG. : 0+414.50

SEZIONE N. : 1347
 QT. PROGETTO : 11.17
 DIST.PROG. : 22+840.00
 DIST.PREC. : 20.00
 DIST.SUCC. : 20.00

SEZIONE N. : 20
 QT. PROGETTO : 10.70
 DIST.PROG. : 0+298.12



SCALA 1:200

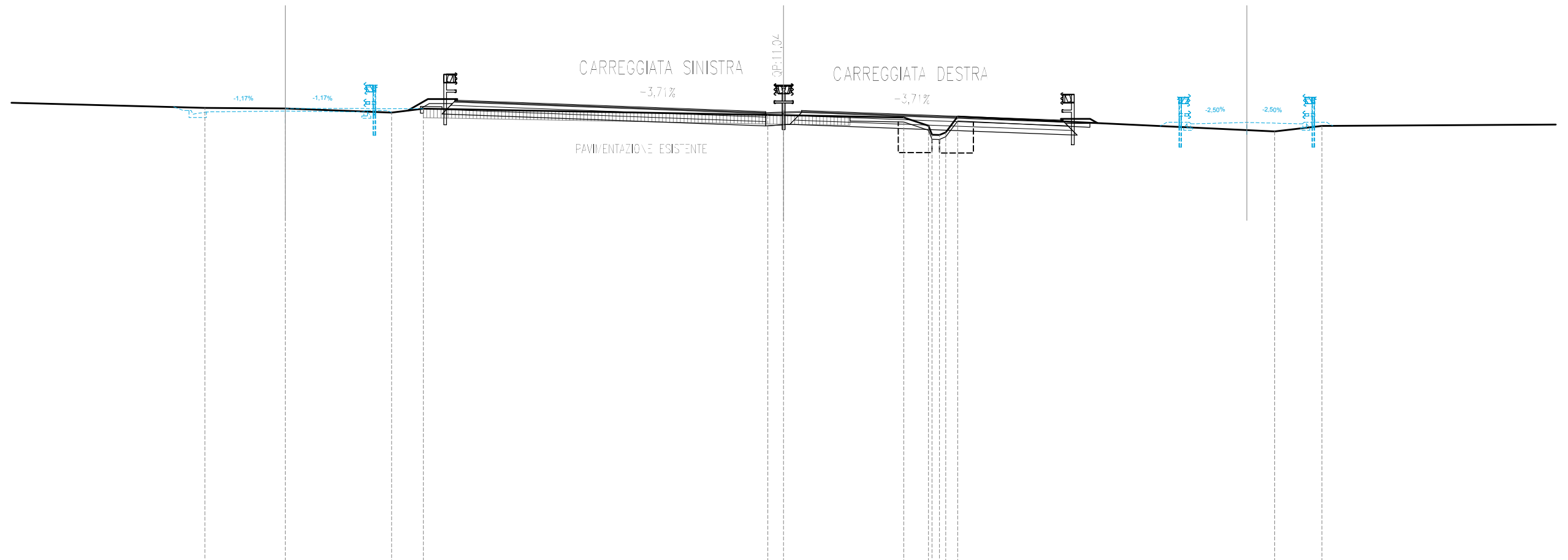
QT.RIF. -8.000

QUOTE TERRENO		11.69		11.49	10.53	11.01	11.41			11.00	10.89	11.03	11.10	11.20	10.93		10.50			
DIST.PARZIALI TERRENO			8.67	2.06	0.91			16.17		4.34	0.52	8.36			13.78		7.23			
QUOTE PROGETTO		11.09	11.17	11.09		11.65		11.44	11.30	11.17	11.14	11.16	11.19	11.17	11.03	10.89	10.73	10.64	10.70	10.64
DIST.PARZIALI PROGETTO			3.50	3.50	3.89	5.50	3.75	3.75	0.70	0.80	0.80	0.70	3.75	3.75	4.22	4.88	2.50	2.50		

SEZIONE N. : 39
 QT. PROGETTO : 11.04
 DIST.PROG. : 0+434.67

SEZIONE N. : 1348
 QT. PROGETTO : 11.04
 DIST.PROG. : 22+860.00
 DIST.PREC. : 20.00
 DIST.SUCC. : 20.00

SEZIONE N. : 21
 QT. PROGETTO : 10.54
 DIST.PROG. : 0+317.90



SCALA 1:200

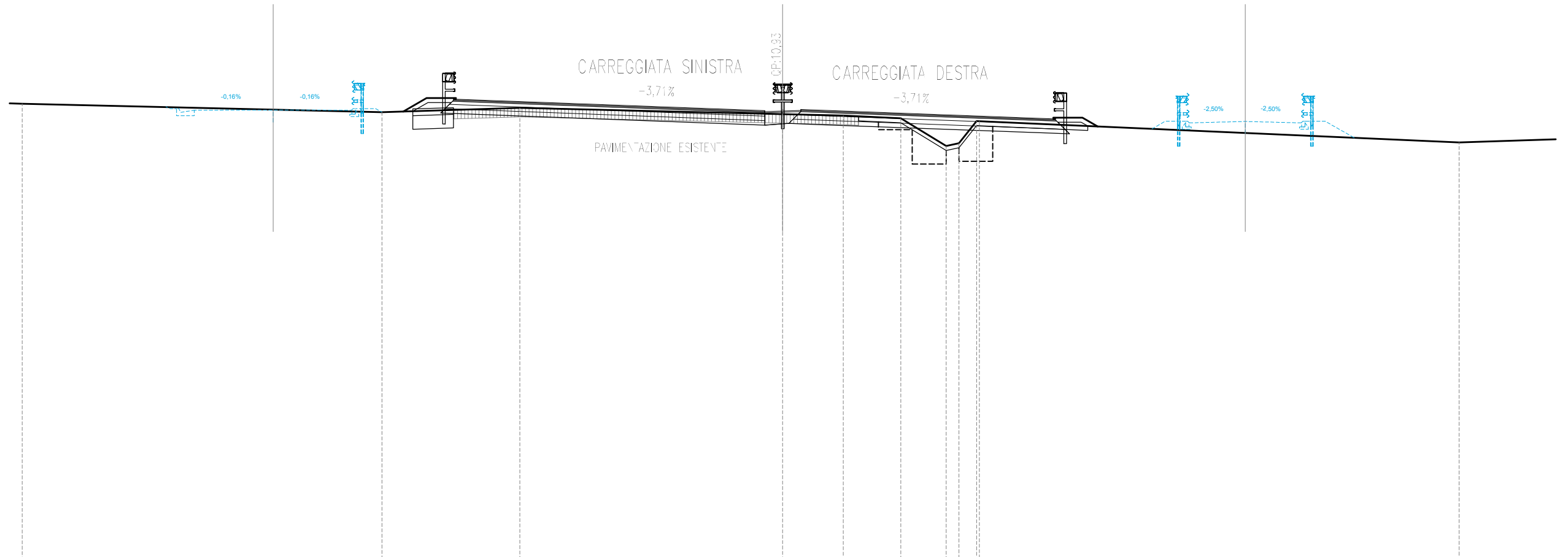
QT.RIF. -9.000

QUOTE TERRENO		11.18	11.16	10.97	11.15			10.87	10.86		10.76	10.39	9.98	10.10	10.80		10.14	10.38			
DIST.PARZIALI TERRENO		3.57	4.72	1.41		15.30		0.70	5.34	1.10	0.53			14.08			2.09		21.41		
QUOTE PROGETTO		11.00	11.04	11.00	11.53		11.32	11.18		11.04	11.02	11.04	11.07	11.04		10.90	10.76	10.64	10.47	10.54	10.47
DIST.PARZIALI PROGETTO		3.50	3.50	4.14	5.50	3.75	3.75	0.70	0.80	0.80	0.70	3.75	3.75	3.31	5.76	2.50	2.50				

SEZIONE N. : 40
 QT. PROGETTO : 10.93
 DIST.PROG. : 0+454.85

SEZIONE N. : 1349
 QT. PROGETTO : 10.93
 DIST.PROG. : 22+880.00
 DIST.PREC. : 20.00
 DIST.SUCC. : 11.56

SEZIONE N. : 22
 QT. PROGETTO : 10.42
 DIST.PROG. : 0+337.69



SCALA 1:200

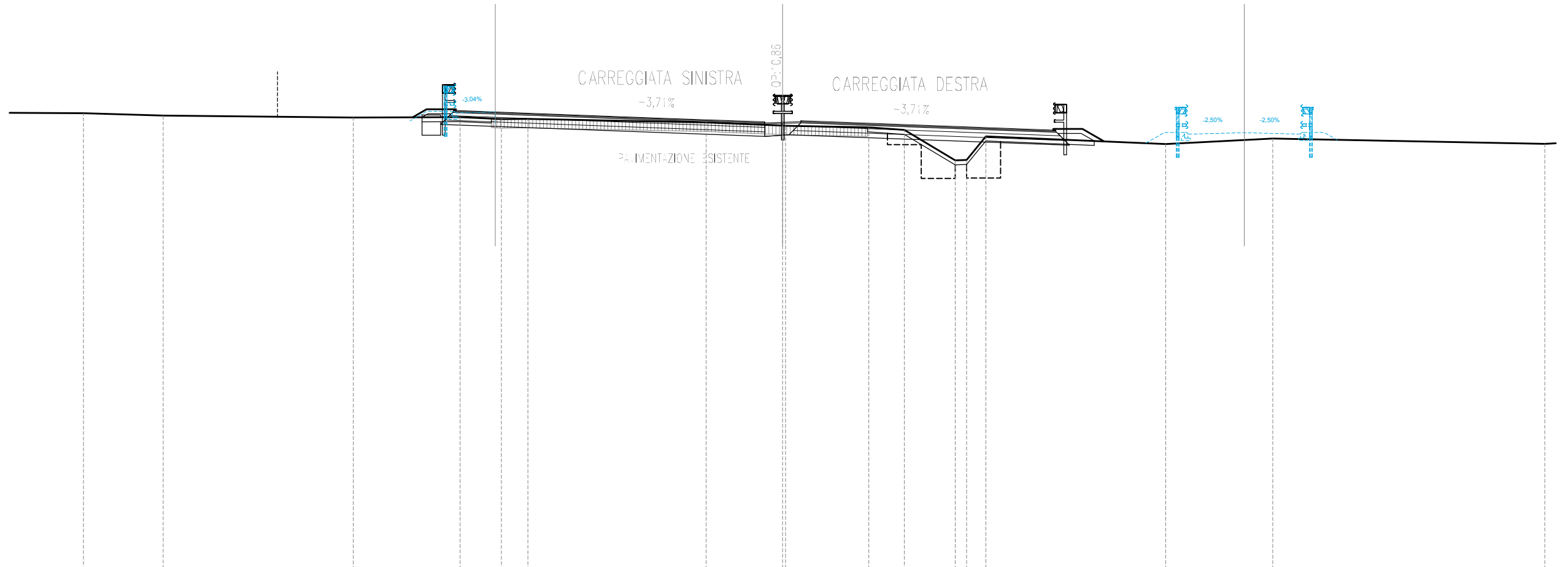
QT.RIF. -9.000

QUOTE TERRENO	11.21			10.84		11.03			10.75	10.68	10.56	9.33	9.46	10.43			9.49	
DIST.PARZIALI TERRENO		15.96		6.12		11.66		2.69	2.55	2.01	0.57	0.79			21.28			
QUOTE PROGETTO		10.92	10.93	10.92	11.41	11.21	11.07	10.93	10.90	10.93	10.95	10.93	10.79	10.65	10.54	10.36	10.42	10.36
DIST.PARZIALI PROGETTO		3.50	3.50	4.61	5.50	3.75	3.75	0.70	0.80	0.80	0.70	3.75	3.75	3.00	6.02	2.50	2.50	

SEZIONE N. : 25
 QT. PROGETTO : 11.29
 DIST.PROG. : 0+250.50

SEZIONE N. : 1350
 QT. PROGETTO : 10.86
 DIST.PROG. : 22+891.56
 DIST.PREC. : 11.56
 DIST.SUCC. : 3.64

SEZIONE N. : 23
 QT. PROGETTO : 10.36
 DIST.PROG. : 0+349.14



SCALA 1:200

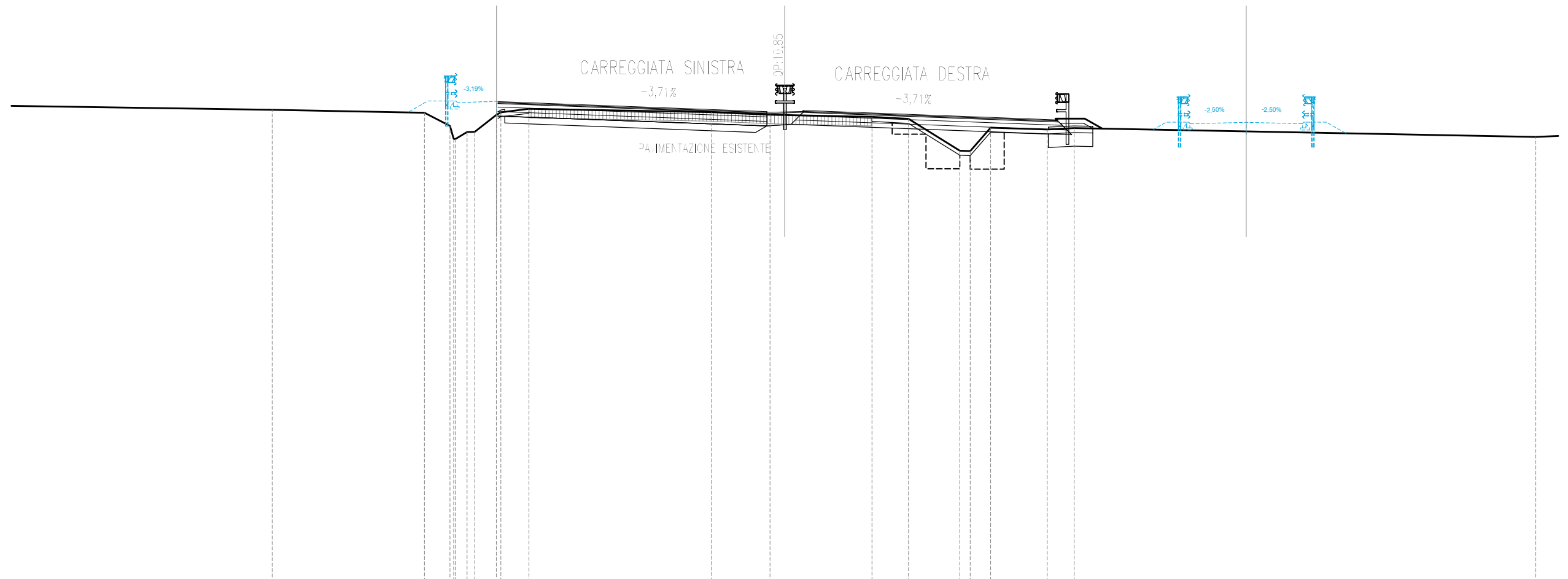
QT.RIF. -9.000

QUOTE TERRENO	11.22	11.12		11.03	11.05	10.97	10.98		10.81	10.67	10.67	10.60	10.48	9.14	9.15	10.19		9.86	10.10		9.87	
DIST.PARZIALI TERRENO		3.54	8.44	4.73	1.83	1.18		7.91		3.39	3.69	1.58	2.26	0.51	0.85		7.98		4.75		12.07	
QUOTE PROGETTO					11.35	11.23	11.29	11.29	11.14	11.00	10.86	10.84	10.86	10.89	10.86		10.73	10.59	10.48	10.30	10.36	10.30
DIST.PARZIALI PROGETTO					1.75	3.74	3.75	3.75		3.75	0.70	0.80	0.80	0.70	3.75	3.75	3.00	5.98	2.50	2.50		

SEZIONE N. : 24
 QT. PROGETTO : 11.27
 DIST.PROG. : 0+246.84

SEZIONE N. : 1351
 QT. PROGETTO : 10.85
 DIST.PROG. : 22+895.20
 DIST.PREC. : 3.64
 DIST.SUCC. : 4.80

SEZIONE N. : 24
 QT. PROGETTO : 10.34
 DIST.PROG. : 0+352.73



SCALA 1:200

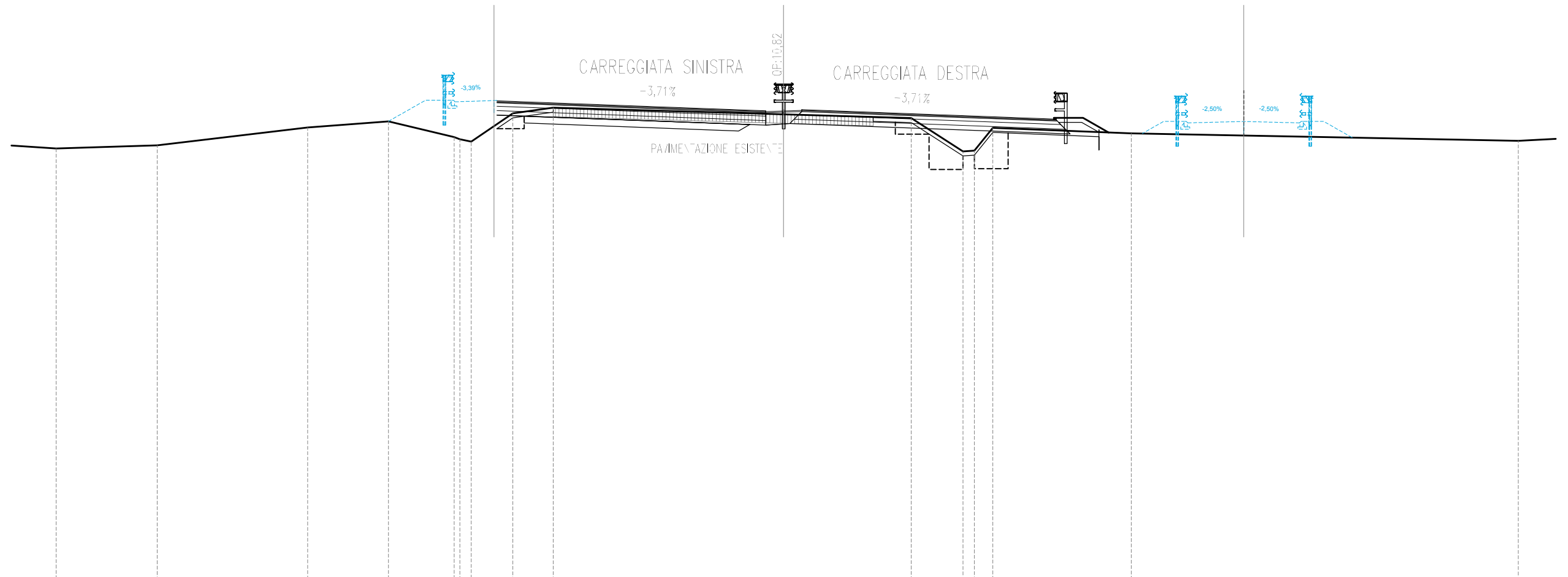
QT.RIF. -10.000

QUOTE TERRENO		10.90		10.77	10.18	9.61	9.60	9.91	9.92	10.67	10.79	10.94		10.80	10.68	10.67		10.59	10.49	9.09	9.07	10.11	10.03	10.08		9.69			
DIST.PARZIALI TERRENO		6.75		1.13	0.52	0.96	1.25			8.09				2.60	0.65	3.86		1.63	2.27	0.90	2.51	1.19				20.48			
QUOTE PROGETTO				11.22	11.27	11.27	11.26			11.12				10.98		10.85	10.82	10.84	10.87	10.85		10.71		10.57	10.46		10.28	10.34	10.28
DIST.PARZIALI PROGETTO				1.75	3.73					3.75				3.75		0.70	0.80	0.80	0.70		3.75	3.75	3.00		5.96	2.50	2.50		

SEZIONE N. : 23
 QT. PROGETTO : 11.25
 DIST.PROG. : 0+242.00

SEZIONE N. : 1352
 QT. PROGETTO : 10.82
 DIST.PROG. : 22+900.00
 DIST.PREC. : 4.80
 DIST.SUCC. : 5.01

SEZIONE N. : 25
 QT. PROGETTO : 10.32
 DIST.PROG. : 0+357.49



SCALA 1:200

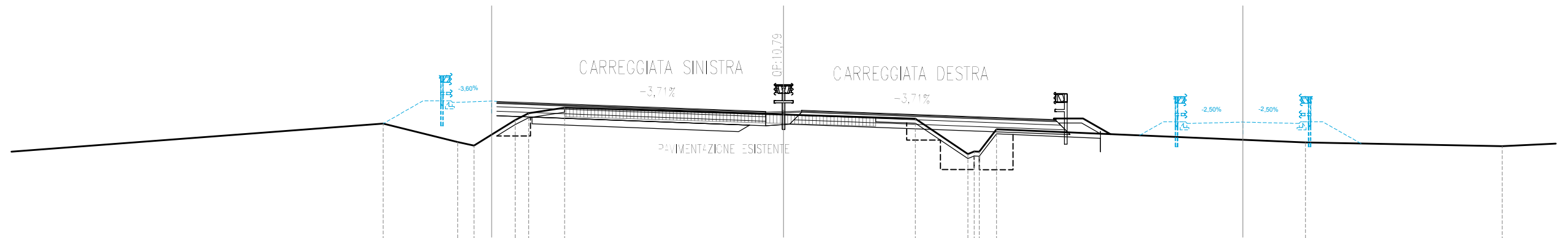
QT.RIF. -10.000

QUOTE TERRENO	9.12	9.26	10.06	10.32	9.62	9.53	9.42	10.68	10.94	10.64	10.47	8.99	9.02	10.04	9.79	9.46					
DIST.PARZIALI TERRENO	4.49	6.68	3.59	2.92	0.50	1.85	1.79	10.24	5.67	2.29	0.51	0.82	6.16	17.19							
QUOTE PROGETTO					11.19	11.25	11.24	11.25	11.10	10.96	10.82	10.79	10.82	10.85	10.82	10.68	10.54	10.43	10.26	10.32	10.26
DIST.PARZIALI PROGETTO					1.75	3.73	3.75	3.75	0.70	0.80	0.80	0.70	3.75	3.75	3.00	5.93	2.50	2.50			

SEZIONE N. : 22
 QT. PROGETTO : 11.23
 DIST.PROG. : 0+236.96

SEZIONE N. : 1353
 QT. PROGETTO : 10.79
 DIST.PROG. : 22+905.01
 DIST.PREC. : 5.01
 DIST.SUCC. : 14.99

SEZIONE N. : 26
 QT. PROGETTO : 10.29
 DIST.PROG. : 0+362.45



SCALA 1:200

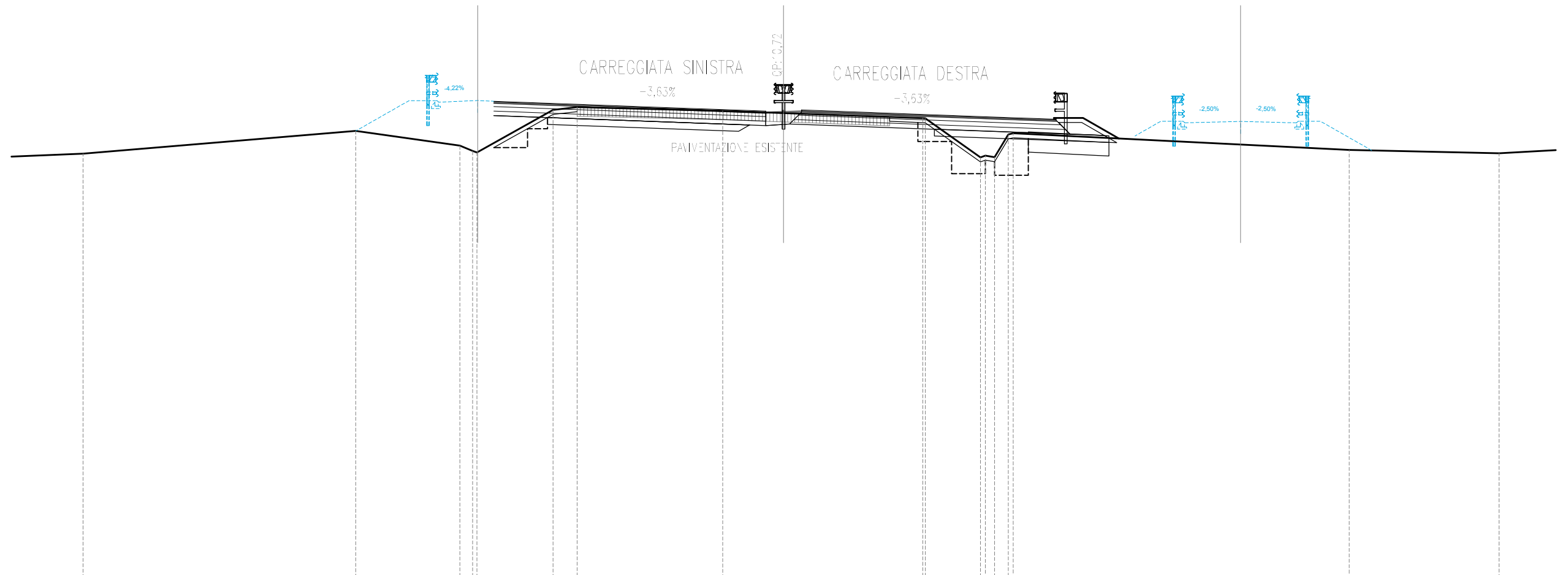
QT.RIF. -10.000

QUOTE TERRENO		10.23	9.40	9.25	10.38	10.69	10.93		10.63	10.45	8.88	8.99	8.98	9.97		9.39		9.22										
DIST.PARZIALI TERRENO	17.93	3.31	0.72	1.83	0.60	1.60		9.72		5.85	2.34	0.77		13.72		8.73												
QUOTE PROGETTO			11.16	11.23	11.21		11.07		10.93		10.79	10.77	10.79	10.82	10.79		10.66		10.52	10.41		10.23	10.29	10.23				
DIST.PARZIALI PROGETTO			1.75		3.75		3.75		3.75		0.70	0.80	0.80	0.70	3.75		3.75		3.00		5.91		2.50	2.50				

SEZIONE N. : 21
 QT. PROGETTO : 11.17
 DIST.PROG. : 0+221.89

SEZIONE N. : 1354
 QT. PROGETTO : 10.72
 DIST.PROG. : 22+920.00
 DIST.PREC. : 14.99
 DIST.SUCC. : 20.00

SEZIONE N. : 27
 QT. PROGETTO : 10.24
 DIST.PROG. : 0+377.29



SCALA 1:200

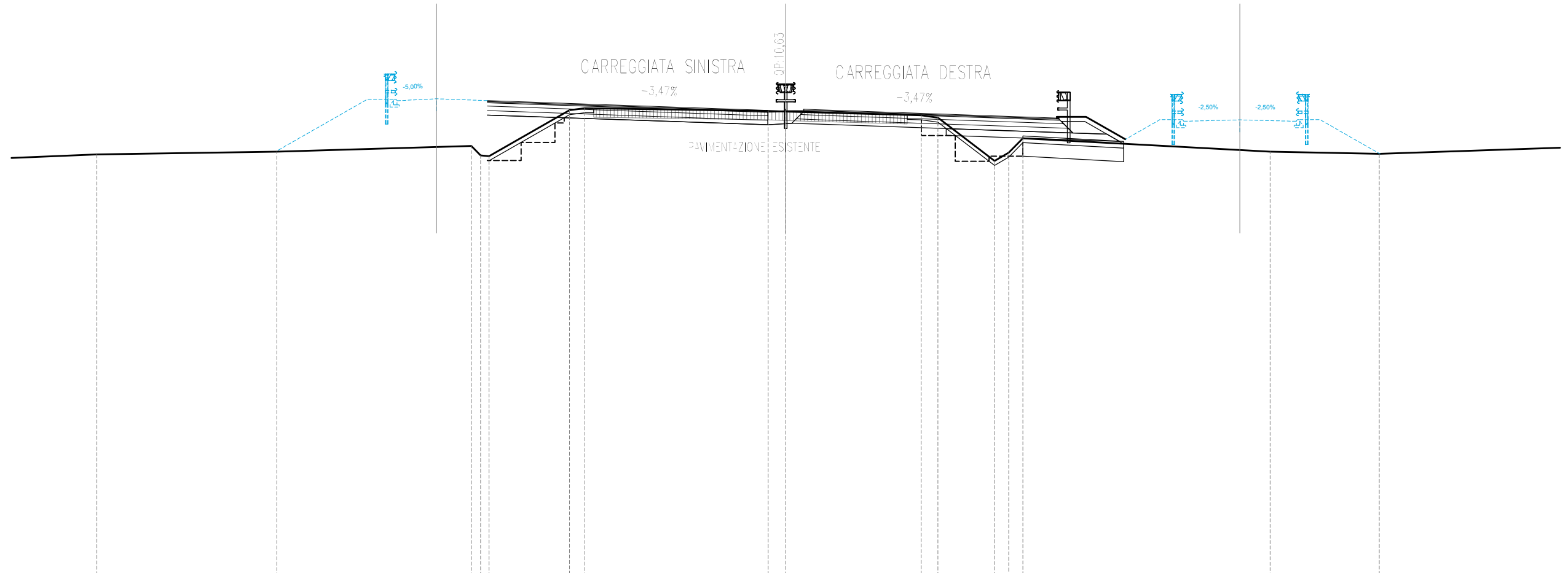
QT.RIF. -10.000

QUOTE TERRENO	8.81	9.81	9.17	8.92	8.85	10.75	10.87	10.71	10.61	10.39	10.38	8.64	8.72	8.65	9.66	9.71	8.97	8.82	
DIST.PARZIALI TERRENO	12.12	4.63	0.56	3.38	1.07	6.46	2.71	6.19	2.45	0.61	0.61	14.93	6.65	3.18					
QUOTE PROGETTO			11.09	11.17	11.13	10.99	10.86	10.72	10.69	10.72	10.75	10.72	10.58	10.45	10.34	10.17	10.24	10.17	
DIST.PARZIALI PROGETTO			1.75	0.72	3.87	3.75	3.75	0.70	0.80	0.80	0.70	3.75	3.75	3.00	5.80	2.50	2.50		

SEZIONE N. : 20
 QT. PROGETTO : 11.12
 DIST.PROG. : 0+201.91

SEZIONE N. : 1355
 QT. PROGETTO : 10.63
 DIST.PROG. : 22+940.00
 DIST.PREC. : 20.00
 DIST.SUCC. : 12.12

SEZIONE N. : 28
 QT. PROGETTO : 10.18
 DIST.PROG. : 0+397.12



SCALA 1:200

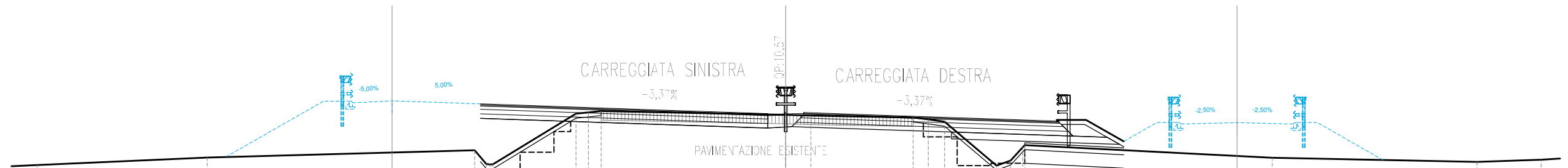
QT.RIF. -10.000

QUOTE TERRENO	8.65	8.77	9.02	8.61	8.57	10.61	10.70	10.58	10.55	10.38	10.28	8.36	8.73	9.37	8.77	8.67		
DIST.PARZIALI TERRENO		7.98	8.61		3.56	0.68	8.12	0.78	6.00	0.73	2.51	0.63	0.63	10.95	4.84	15.45		
QUOTE PROGETTO			11.03	11.12	11.03	10.89	10.76	10.63	10.60	10.63	10.65	10.63	10.50	10.37	10.26	10.12	10.18	10.12
DIST.PARZIALI PROGETTO			1.75	2.25	4.22	3.75	3.75	0.70	0.80	0.80	0.70	3.75	3.75	3.00	5.62	2.50	2.50	

SEZIONE N. : 19
 QT. PROGETTO : 11.11
 DIST.PROG. : 0+190.00

SEZIONE N. : 1356
 QT. PROGETTO : 10.57
 DIST.PROG. : 22+952.12
 DIST.PREC. : 12.12
 DIST.SUCC. : 7.88

SEZIONE N. : 29
 QT. PROGETTO : 10.15
 DIST.PROG. : 0+409.13



SCALA 1:200

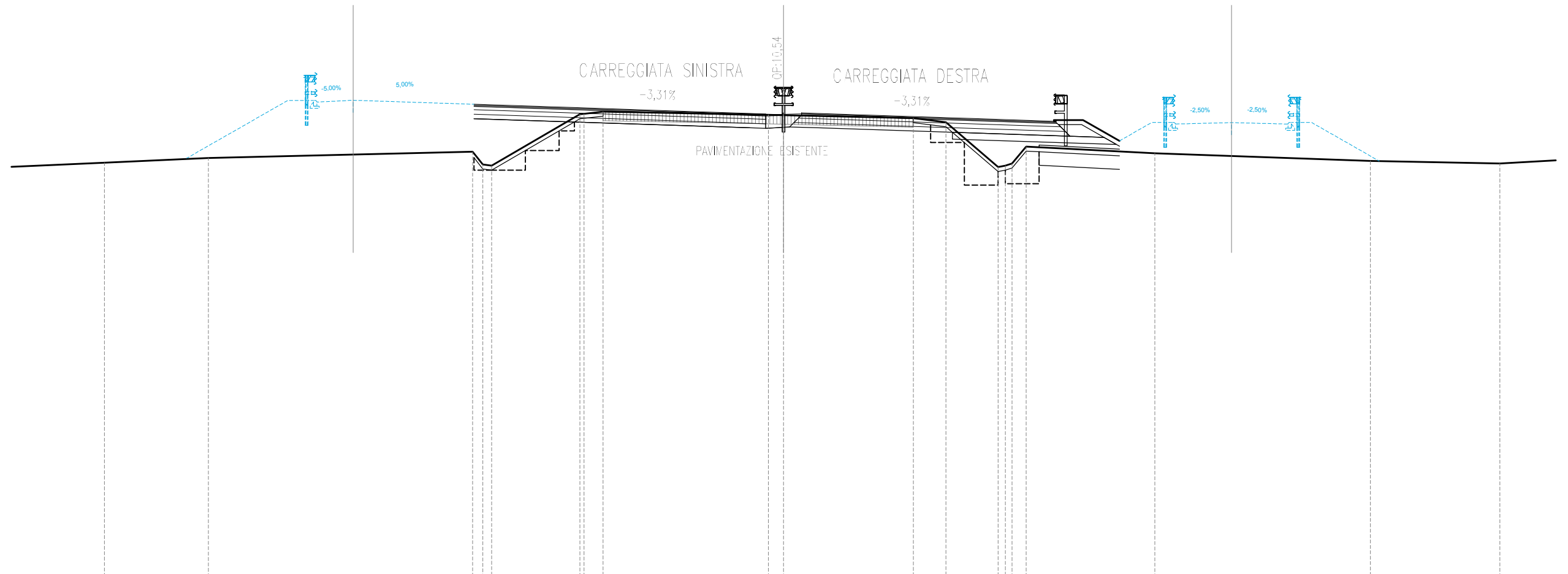
QT.RIF. -10.000

QUOTE TERRENO	8.27		8.61			8.93	8.32	8.31	10.55	10.60	10.66		10.50	10.46	10.38	10.30	10.19	8.25	8.48	9.06	9.16		8.59		8.41	8.51	
DIST.PARZIALI TERRENO		7.54		11.85		0.51	3.67		0.55	0.57		8.18	1.11	4.53	0.67	0.72	2.30	0.63	0.53			10.96		9.08		2.83	
QUOTE PROGETTO				11.03	11.11	10.98			10.83		10.70		10.57	10.55	10.57	10.60	10.57	10.45	10.32		10.22		10.09	10.15	10.09		
DIST.PARZIALI PROGETTO				1.75	3.91	4.53			3.75		3.75		0.70	0.80	0.80	0.70	3.75	3.75	3.00		5.49	2.50	2.50				

SEZIONE N. : 18
 QT. PROGETTO : 11.12
 DIST.PROG. : 0+182.38

SEZIONE N. : 1357
 QT. PROGETTO : 10.54
 DIST.PROG. : 22+960.00
 DIST.PREC. : 7.88
 DIST.SUCC. : 5.22

SEZIONE N. : 30
 QT. PROGETTO : 10.13
 DIST.PROG. : 0+416.96



SCALA 1:200

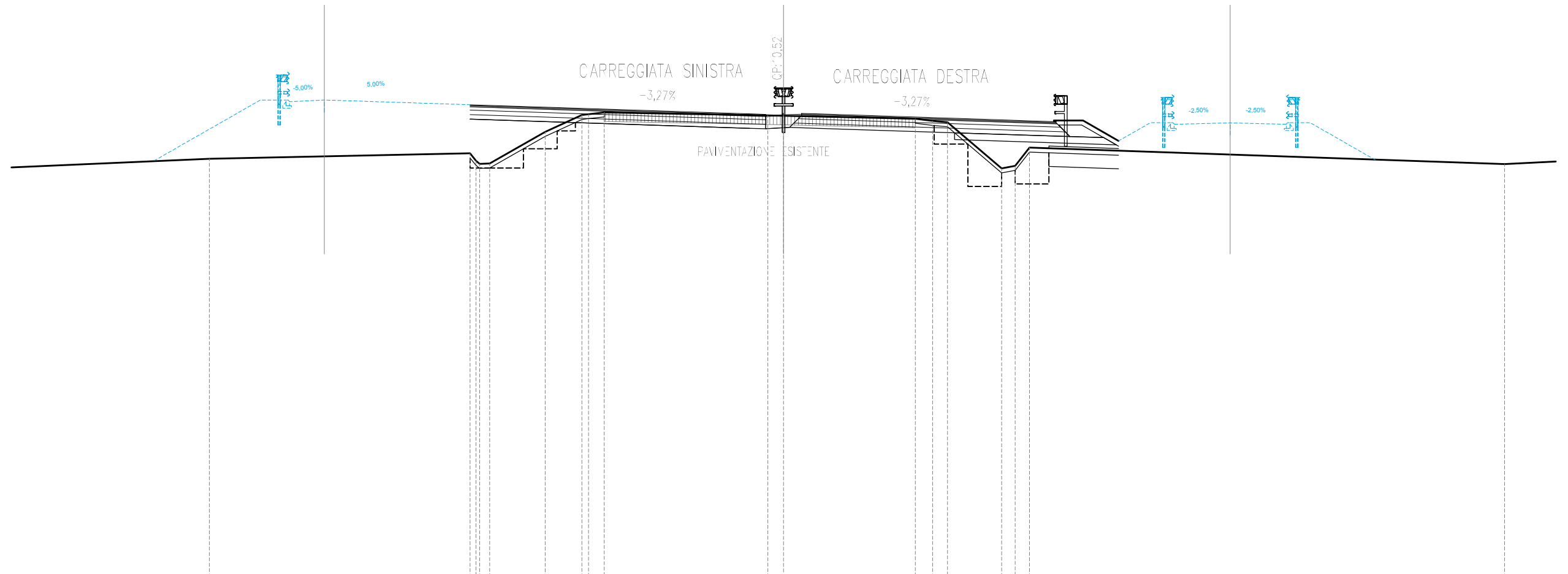
QT.RIF. -10.000

QUOTE TERRENO	8.35	8.56	8.84	8.28	8.23	10.50	10.52	10.62	10.48	10.46	10.33	10.15	8.16	8.22	8.32	9.07	8.77	8.43	8.32
DIST.PARZIALI TERRENO	5.24	4.62	11.74	3.92	0.85	7.34	0.68	5.76	1.45	2.32	0.63	5.71	9.57	5.76					
QUOTE PROGETTO			11.04	11.12	10.95	10.79	10.67	10.54	10.52	10.54	10.56	10.54	10.42	10.29	10.19	10.07	10.13	10.07	
DIST.PARZIALI PROGETTO			1.61	5.36	4.76	3.75	3.75	0.70	0.80	0.80	0.70	3.75	3.75	3.00	5.40	2.50	2.50		

SEZIONE N. : 17
 QT. PROGETTO : 11.14
 DIST.PROG. : 0+177.40

SEZIONE N. : 1358
 QT. PROGETTO : 10.52
 DIST.PROG. : 22+965.22
 DIST.PREC. : 5.22
 DIST.SUCC. : 2.39

SEZIONE N. : 31
 QT. PROGETTO : 10.12
 DIST.PROG. : 0+422.14



SCALA 1:200

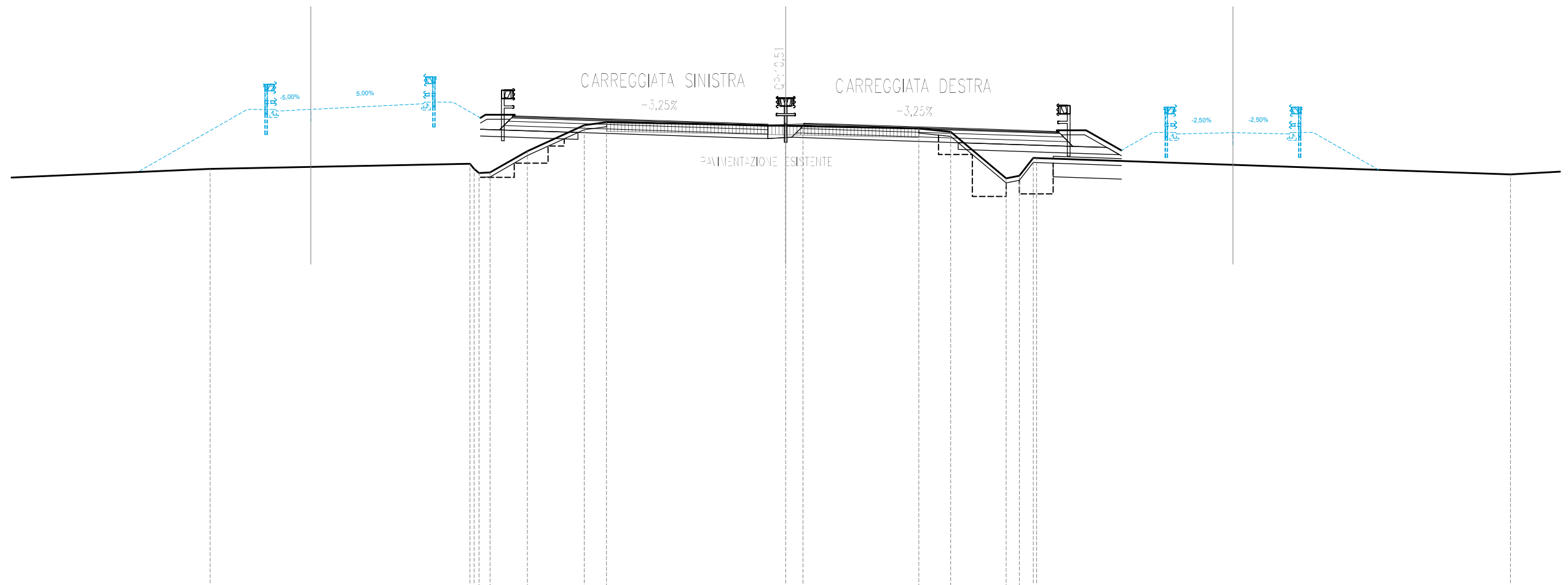
QT.RIF. -10.000

QUOTE TERRENO		8.53		8.77 8.44 8.30 8.32	9.72	10.47 10.51 10.59		10.46 10.43		10.31 10.21 10.15	8.10 8.21 9.02			8.29
DIST.PARZIALI TERRENO	9.79		11.58	2.46	1.63	0.70	7.27	0.70	5.86	0.76 0.66	2.41	0.60 0.64	21.10	
QUOTE PROGETTO		11.06 11.14		10.93		10.77	10.64	10.52 10.50 10.52 10.54 10.52		10.40	10.27	10.18	10.06 10.12 10.06	
DIST.PARZIALI PROGETTO		1.55	6.48	4.92		3.75	3.75	0.70 0.80 0.80 0.70	3.75	3.75	3.00	5.34	2.50 2.50	

SEZIONE N. : 16
 QT. PROGETTO : 11.14
 DIST.PROG. : 0+175.13

SEZIONE N. : 1359
 QT. PROGETTO : 10.51
 DIST.PROG. : 22+967.60
 DIST.PREC. : 2.39
 DIST.SUCC. : 12.40

SEZIONE N. : 32
 QT. PROGETTO : 10.12
 DIST.PROG. : 0+424.51



SCALA 1:200

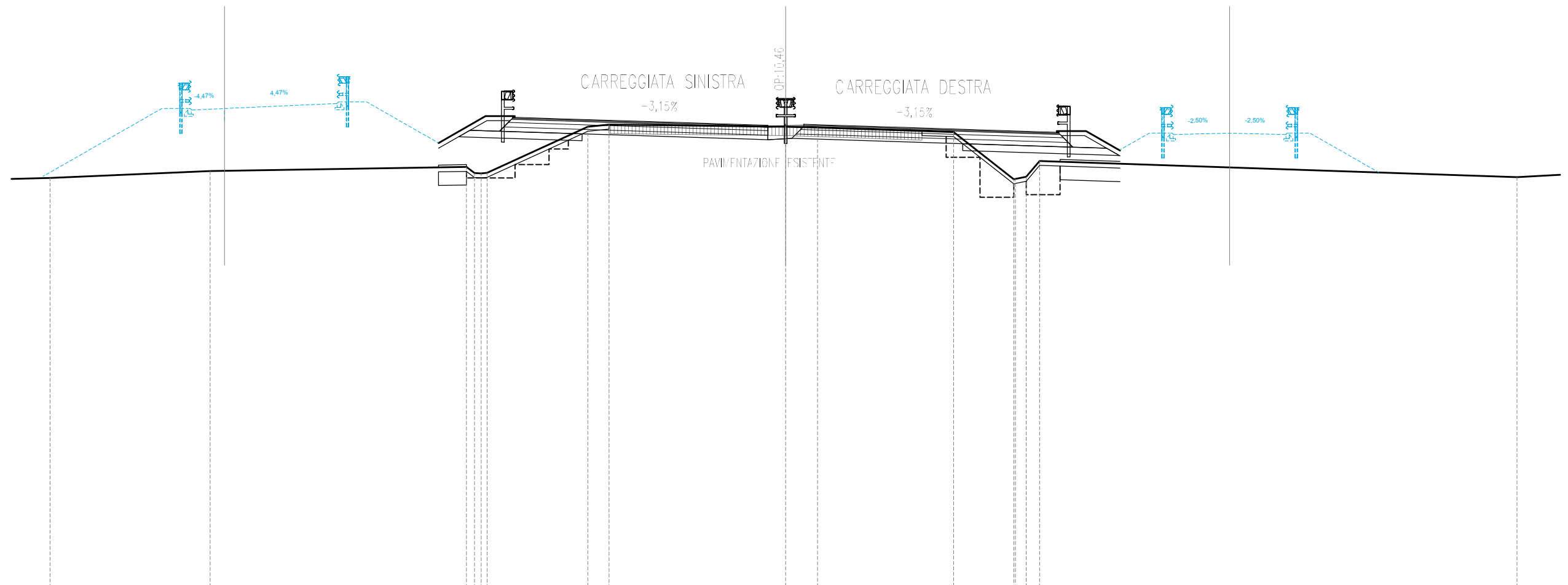
QT.RIF. -10.000

QUOTE TERRENO		8.51		8.73 8.51 8.33 8.36	9.30	10.45 10.57		10.42 10.40		10.30 10.15	8.09 8.20 8.99						8.27
DIST.PARZIALI TERRENO	9.76		11.51	0.49 1.65	2.52	0.98	7.94	0.76	5.14	1.41	2.46	0.59 0.82				20.99	
QUOTE PROGETTO		11.07 11.14		11.39	10.85	10.75	10.63	10.51 10.49 10.51 10.53 10.51		10.39	10.27	10.17		10.05	10.12	10.05	
DIST.PARZIALI PROGETTO		1.52	5.00	4.04	3.00	3.75	3.75	0.70 0.80 0.80 0.70	3.75	3.75	3.00	5.31	2.50	2.50			

SEZIONE N. : 15
 QT. PROGETTO : 11.18
 DIST.PROG. : 0+163.18

SEZIONE N. : 1360
 QT. PROGETTO : 10.46
 DIST.PROG. : 22+980.00
 DIST.PREC. : 12.40
 DIST.SUCC. : 11.30

SEZIONE N. : 33
 QT. PROGETTO : 10.09
 DIST.PROG. : 0+436.82



SCALA 1:200

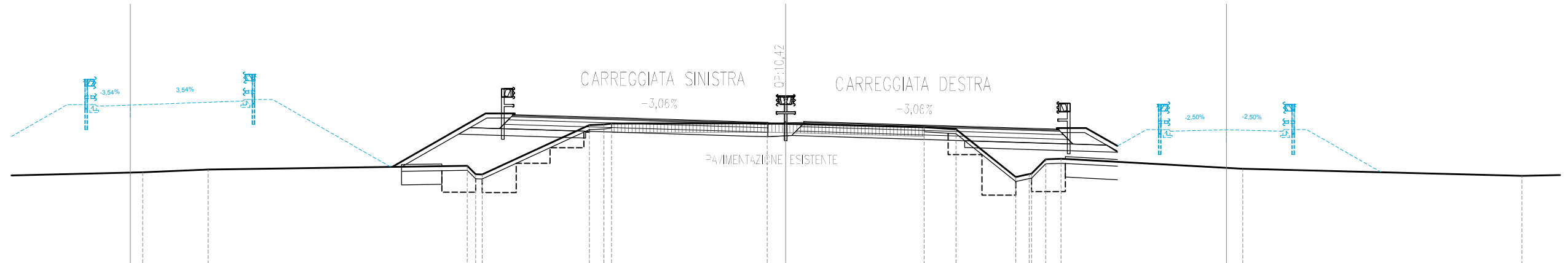
QT.RIF. -10.000

QUOTE TERRENO	8.11	8.41	8.60 8.32 8.31 8.33	10.37 10.47	10.38 10.34	10.14	8.05 8.07 8.16 8.86	8.15						
DIST.PARZIALI TERRENO	7.09	11.36	4.46	0.94	7.83	1.41	6.03	2.67	0.48 0.59	21.15	4.61			
QUOTE PROGETTO	11.11 11.18	11.40	10.79	10.70	10.58	10.46 10.44 10.46 10.48 10.46	10.34	10.23	10.13	10.03	10.09	10.03		
DIST.PARZIALI PROGETTO	1.47	5.00	7.87	3.00	3.75	3.75	0.70 0.80 0.80 0.70	3.75	3.75	3.00	5.16	2.50	2.50	

SEZIONE N. : 14
 QT. PROGETTO : 11.17
 DIST.PROG. : 0+152.51

SEZIONE N. : 1361
 QT. PROGETTO : 10.42
 DIST.PROG. : 22+991.30
 DIST.PREC. : 11.30
 DIST.SUCC. : 8.70

SEZIONE N. : 34
 QT. PROGETTO : 10.07
 DIST.PROG. : 0+447.97



SCALA 1:200

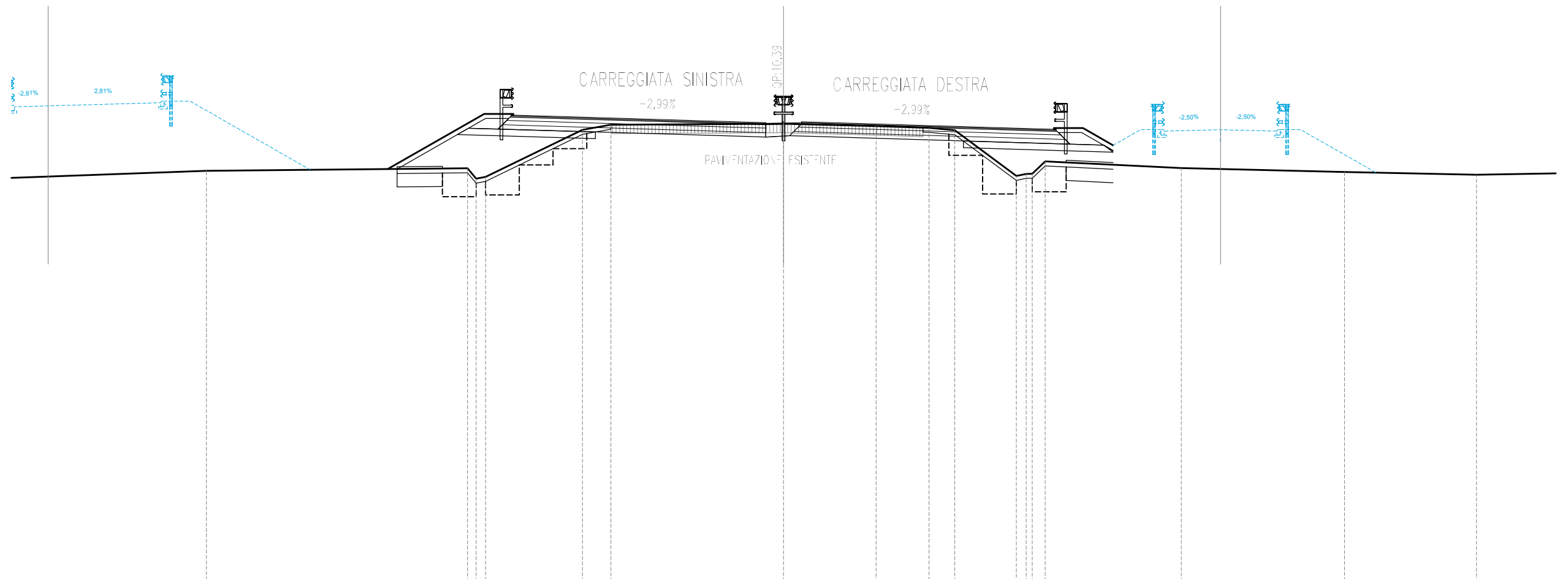
QT.RIF. -10.000

QUOTE TERRENO		8.19	8.31		8.47 8.10 8.09	10.28 10.30 10.35		10.36 10.34		10.19 10.09	7.98 8.11 8.13 8.77 8.79		8.35		8.03
DIST.PARZIALI TERRENO		2.91		11.47	4.75	0.64	6.89	0.82	6.13	1.41	2.65	8.06		12.36	
QUOTE PROGETTO	11.11	11.17		11.34	10.74	10.65	10.54	10.42 10.40 10.42 10.44 10.42		10.31	10.19	10.10	10.01	10.07	10.01
DIST.PARZIALI PROGETTO	1.50	5.00		12.04	3.00	3.75	3.75	0.70 0.80 0.80 0.70	3.75	3.75	3.00	5.02	2.50	2.50	

SEZIONE N. : 13
 QT. PROGETTO : 11.12
 DIST.PROG. : 0+144.18

SEZIONE N. : 1362
 QT. PROGETTO : 10.39
 DIST.PROG. : 23+000.00
 DIST.PREC. : 8.70
 DIST.SUCC. : 20.00

SEZIONE N. : 35
 QT. PROGETTO : 10.06
 DIST.PROG. : 0+456.65



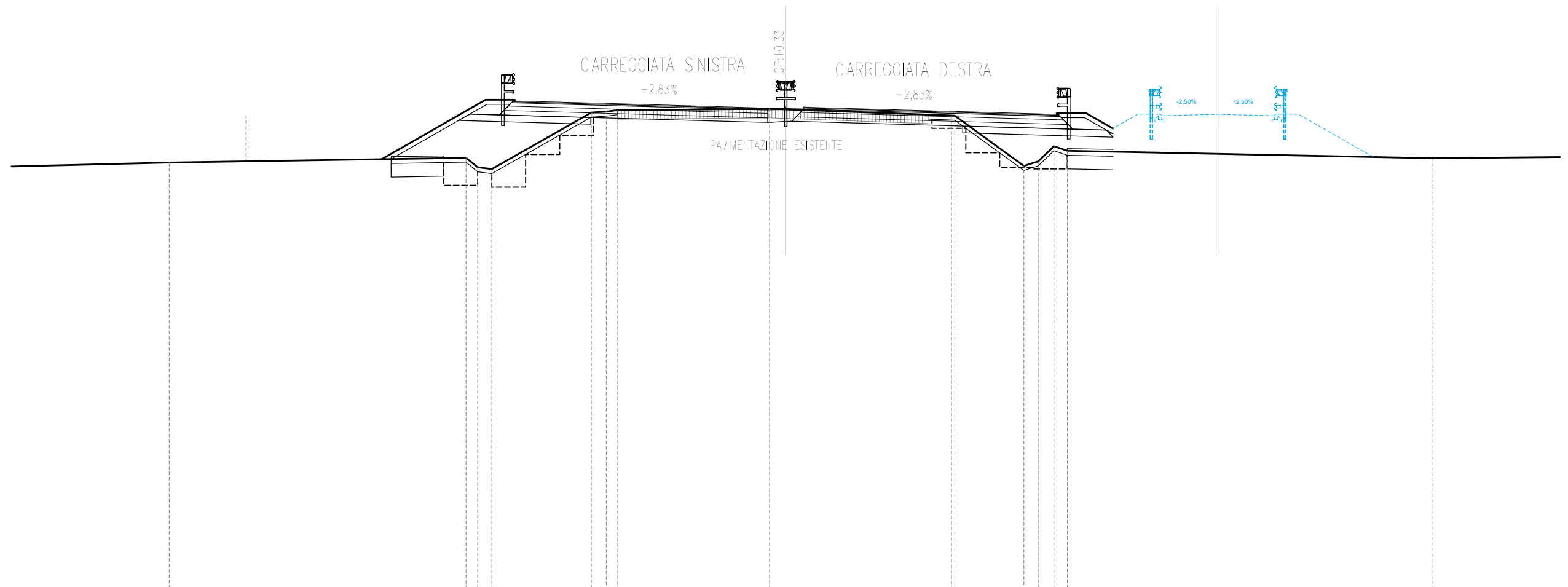
SCALA 1:200

QT.RIF. -10.000

QUOTE TERRENO			8.23				8.34 7.88 7.96	10.05	10.28		10.32	10.22	10.14	10.04	8.00 8.10 8.65	8.35		8.18		8.05
DIST.PARZIALI TERRENO		10.45		11.60		4.30	1.27	7.67		4.11	2.35	1.15	2.74	0.57	6.05		7.25		5.86	
QUOTE PROGETTO	11.07 11.12		11.26			10.71	10.62	10.50		10.39 10.37 10.39 10.41 10.39		10.28		10.17	10.08	9.99	10.06		9.99	
DIST.PARZIALI PROGETTO	1.50	5.00		15.67		3.00	3.75	3.75		0.70 0.80 0.80 0.70	3.75	3.75	3.00	4.91	2.50	2.50				

SEZIONE N. : 1363
 QT. PROGETTO : 10.33
 DIST.PROG. : 23+020.00
 DIST.PREC. : 20.00
 DIST.SUCC. : 20.00

SEZIONE N. : 36
 QT. PROGETTO : 10.03
 DIST.PROG. : 0+476.60



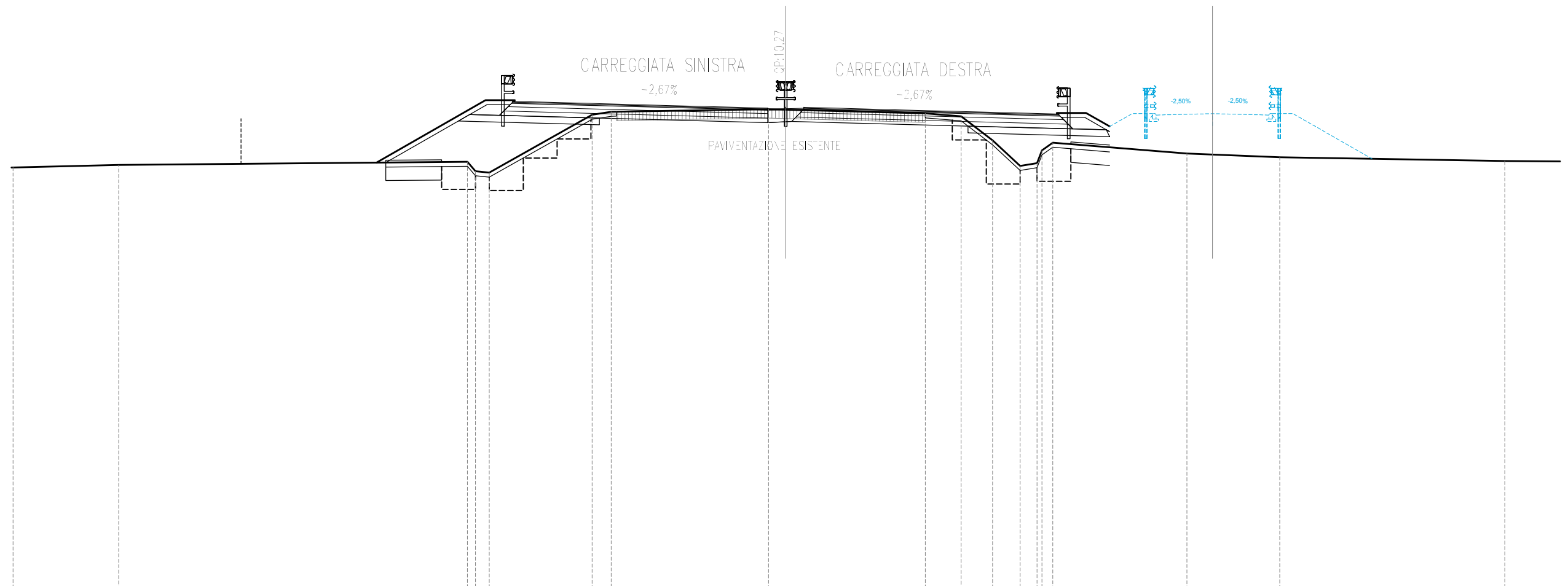
SCALA 1:200

QT.RIF. -11.000

QUOTE TERRENO	7.89		8.11 7.68 7.60	10.10 10.15 10.21	10.28 10.25	9.98 9.96	7.75 7.95 8.62 8.41	8.08				
DIST.PARZIALI TERRENO	7.89	13.15	0.51 0.63	4.40	0.67	6.76	0.72	7.34	3.06	0.64 0.70 0.60	16.19	6.29
QUOTE PROGETTO			10.62	10.54	10.43	10.33 10.31 10.33 10.35 10.33	10.22	10.12	10.03	9.97	10.03	9.97
DIST.PARZIALI PROGETTO			3.00	3.75	3.75	0.70 0.80 0.80 0.70	3.75	3.75	3.00	4.65	2.50	2.50

SEZIONE N. : 1364
 QT. PROGETTO : 10.27
 DIST.PROG. : 23+040.00
 DIST.PREC. : 20.00
 DIST.SUCC. : 20.00

SEZIONE N. : 37
 QT. PROGETTO : 10.01
 DIST.PROG. : 0+496.51



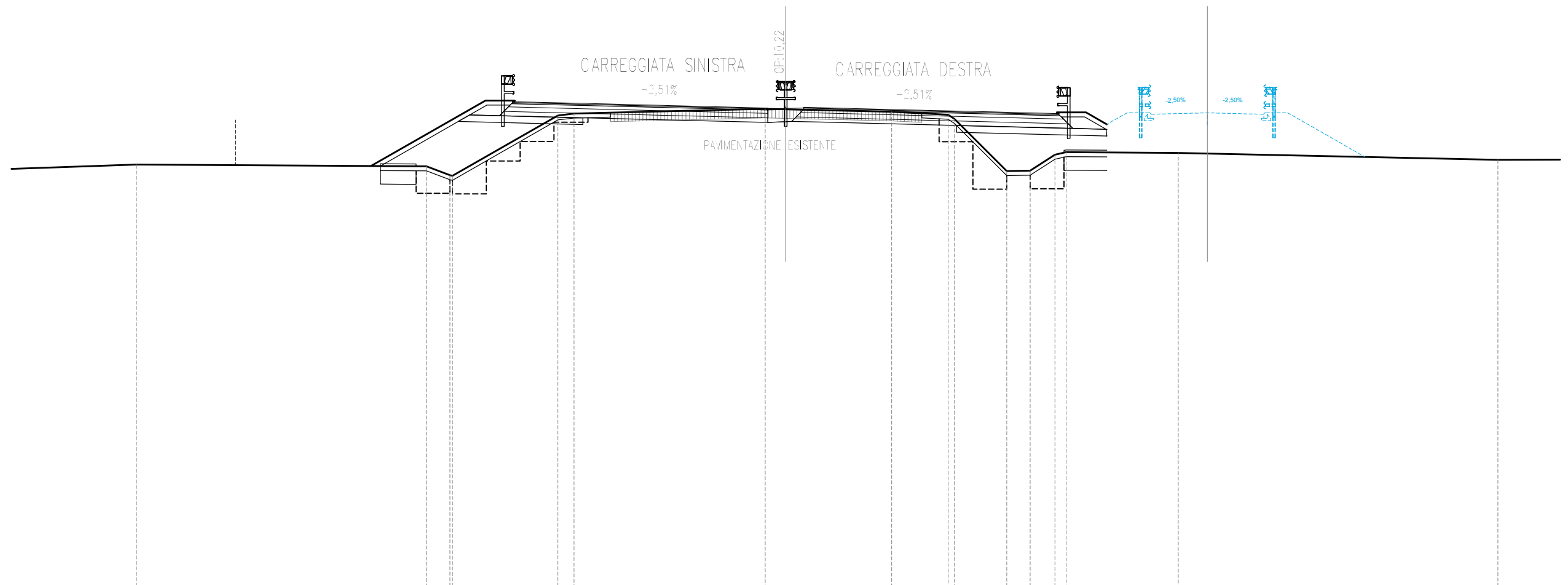
SCALA 1:200

QT.RIF. -11.000

QUOTE TERRENO	7.62	7.74		7.88 7.45 7.40	9.96 10.09		10.21 10.19		10.02 9.89 8.82	7.69 7.81 8.38 8.72		8.24	8.07		7.91
DIST.PARZIALI TERRENO	4.68	15.44	0.61	4.55	0.85	6.97	0.76	6.18	1.59	1.39	1.22	0.75	5.94	4.11	9.97
QUOTE PROGETTO				10.55	10.47	10.37	10.27 10.25 10.27 10.29 10.27		10.17		10.07	9.99	9.94	10.01	9.94
DIST.PARZIALI PROGETTO				3.00	3.75	3.75	0.70 0.80 0.80 0.70	3.75	3.75	3.00	4.41	2.50	2.50		

SEZIONE N. : 1365
 QT. PROGETTO : 10.22
 DIST.PROG. : 23+060.00
 DIST.PREC. : 20.00
 DIST.SUCC. : 20.00

SEZIONE N. : 38
 QT. PROGETTO : 9.99
 DIST.PROG. : 0+516.44



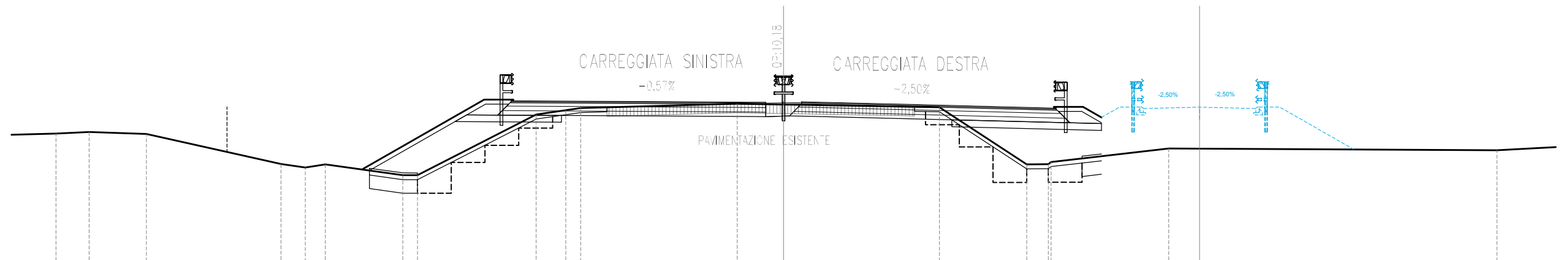
SCALA 1:200

QT.RIF. -11.000

QUOTE TERRENO	7.70	7.62	7.23	7.20	9.88	9.96	10.17	10.15	10.03	9.90	9.72	7.42	7.43	8.14	8.25	8.22	7.91
DIST.PARZIALI TERRENO	9.69	12.85	1.04	4.67	0.72	8.47	0.91	4.69	2.50	2.32	1.03	1.10	0.50	4.97	14.16		
QUOTE PROGETTO		10.48	10.41	10.32	10.22	10.20	10.22	10.24	10.22	10.13	10.03	9.96	9.93	9.99	9.93		
DIST.PARZIALI PROGETTO		3.00	3.75	3.75	0.70	0.80	0.80	0.70	3.75	3.75	3.00	4.18	2.50	2.50			

SEZIONE N. : 1366
 QT. PROGETTO : 10.18
 DIST.PROG. : 23+080.00
 DIST.PREC. : 20.00
 DIST.SUCC. : 20.00

SEZIONE N. : 39
 QT. PROGETTO : 9.95
 DIST.PROG. : 0+536.39



SCALA 1:200

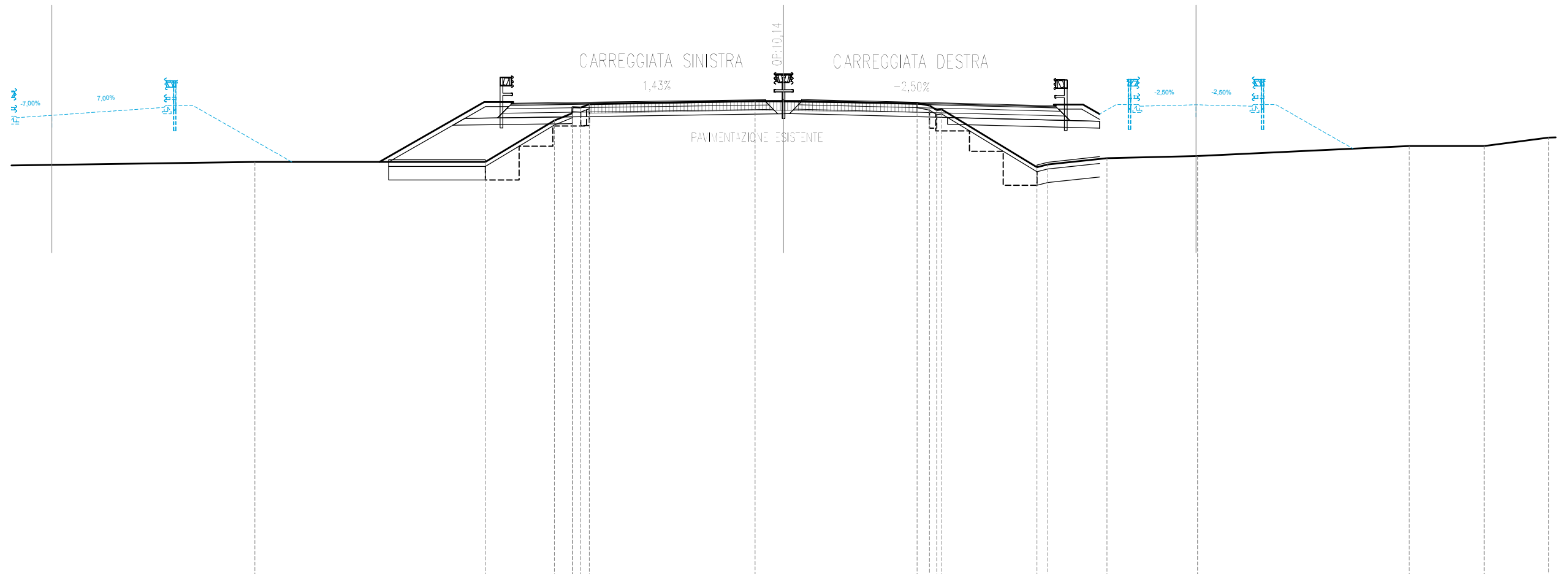
QT.RIF. -11.000

QUOTE TERRENO	8.79	8.85	8.77		7.43	7.27	7.42		6.94	6.93		9.63	9.81	9.91		10.11	10.07		9.95	7.41	7.42	7.52		8.12				8.04		
DIST.PARZIALI TERRENO	1.48	2.54		5.98	1.08	0.89	3.44		0.65	0.93		5.28	1.31	0.66		6.95	2.06		6.92	3.88	0.95		5.23			14.58		5.12		
QUOTE PROGETTO												10.24		10.22		10.20			10.09		9.99		9.92		9.89		9.95		9.89	
DIST.PARZIALI PROGETTO													3.00		3.75		3.75			3.75		3.00		3.98		2.50		2.50		

SEZIONE N. : 9
 QT. PROGETTO : 9.46
 DIST.PROG. : 0+058.88

SEZIONE N. : 1367
 QT. PROGETTO : 10.14
 DIST.PROG. : 23+100.00
 DIST.PREC. : 20.00
 DIST.SUCC. : 5.01

SEZIONE N. : 40
 QT. PROGETTO : 9.92
 DIST.PROG. : 0+556.35



SCALA 1:200

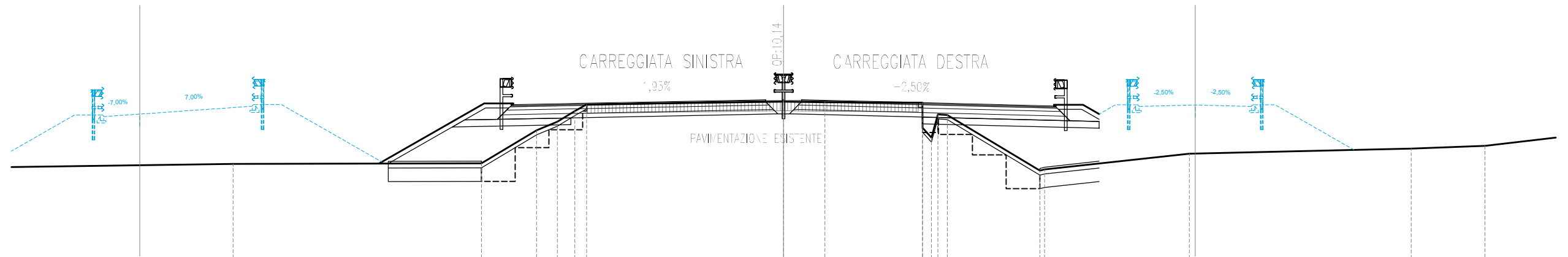
QT.RIF. -11.000

QUOTE TERRENO			7.39		7.38	9.22	9.55	9.82	9.80	9.95		10.09	10.07		9.99	9.89	9.89	9.71		7.15	7.27	7.56		7.65		8.10	8.10	8.47	
DIST.PARZIALI TERRENO		16.13		10.23		3.07	0.79				7.36		1.27		5.93	0.54			4.23		2.63		4.03		9.40		3.34	2.86	1.72
QUOTE PROGETTO	9.35	9.46		9.81		9.99	10.04				10.09	10.14	10.15	10.14	10.16	10.14		10.05	9.96		9.88		9.86		9.92		9.86		
DIST.PARZIALI PROGETTO	1.56		5.00		15.51		3.00		3.75		3.75	0.70	0.80	0.80	0.70		3.75		3.75		3.00		3.82		2.50		2.50		

SEZIONE N. : 8
 QT. PROGETTO : 9.51
 DIST.PROG. : 0+055.17

SEZIONE N. : 1368
 QT. PROGETTO : 10.14
 DIST.PROG. : 23+105.01
 DIST.PREC. : 5.01
 DIST.SUCC. : 11.91

SEZIONE N. : 41
 QT. PROGETTO : 9.92
 DIST.PROG. : 0+561.36



SCALA 1:200

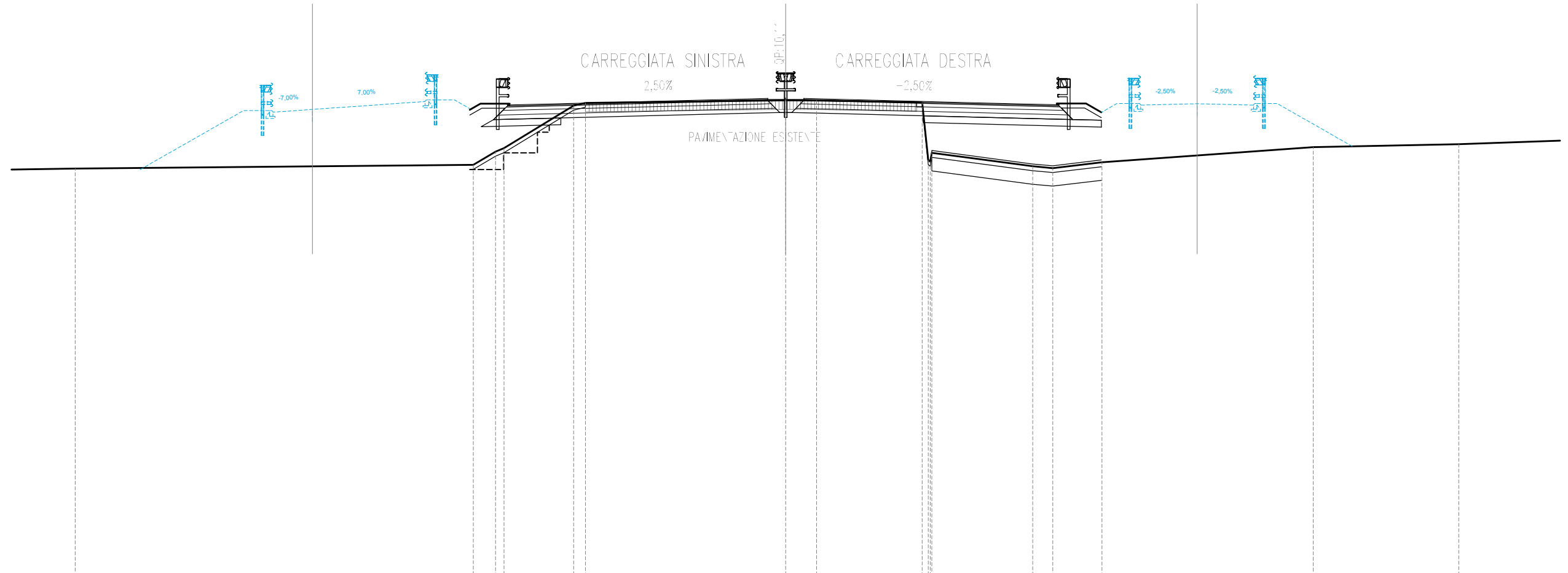
QT.RIF. -11.000

QUOTE TERRENO			7.30		7.32	8.79	9.17	9.64	9.94		10.06	10.04	10.02	8.90	8.47	9.49	9.47	7.00	7.06		7.75		7.98	8.10
DIST.PARZIALI TERRENO				11.03		2.45	0.92	0.77	0.52		8.75	1.83	4.33			4.11			6.43		9.85		3.28	4.15
QUOTE PROGETTO		9.40	9.51	9.86		9.93	9.99			10.06		10.14	10.15	10.13	10.15	10.14		10.04	9.95	9.87		9.85	9.92	9.85
DIST.PARZIALI PROGETTO		1.60	5.00		11.60		3.00	3.75		3.75		0.70	0.80	0.80	0.70	3.75		3.75	3.00	3.79		2.50	2.50	

SEZIONE N. : 7
 QT. PROGETTO : 9.64
 DIST.PROG. : 0+045.00

SEZIONE N. : 1369
 QT. PROGETTO : 10.11
 DIST.PROG. : 23+116.92
 DIST.PREC. : 11.91
 DIST.SUCC. : 3.08

SEZIONE N. : 42
 QT. PROGETTO : 9.90
 DIST.PROG. : 0+573.25



SCALA 1:200

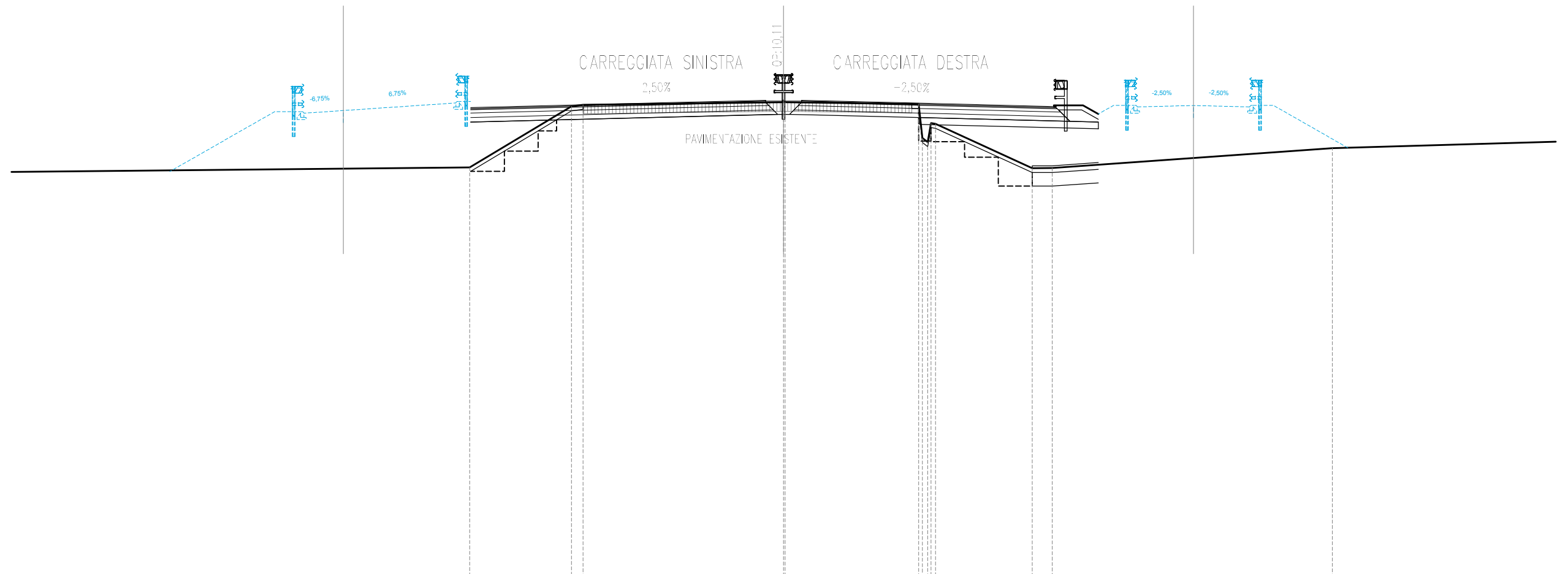
QT.RIF. -11.000

QUOTE TERRENO	7.02				7.18	7.77	7.92	9.81	9.94	10.04	10.04	9.96	7.40	7.33	7.72	7.13	7.04	7.30	7.97	8.10
DIST.PARZIALI TERRENO		17.64			0.98	3.09	0.52			8.87	1.36	4.68	4.47	0.89	2.18		9.35		6.45	5.72
QUOTE PROGETTO		9.52	9.64	9.99	9.85	9.93	10.02	10.11	10.13	10.11	10.13	10.11	10.02	9.93	9.85	9.83	9.90	9.83		
DIST.PARZIALI PROGETTO		1.75	5.00	3.75	3.22	3.75	3.75	0.70	0.80	0.80	0.70	3.75	3.75	3.00	3.72	2.50	2.50			

SEZIONE N. : 6
 QT. PROGETTO : 9.67
 DIST.PROG. : 0+042.55

SEZIONE N. : 1370
 QT. PROGETTO : 10.11
 DIST.PROG. : 23+120.00
 DIST.PREC. : 3.08
 DIST.SUCC. : 5.01

SEZIONE N. : 43
 QT. PROGETTO : 9.89
 DIST.PROG. : 0+576.33



SCALA 1:200

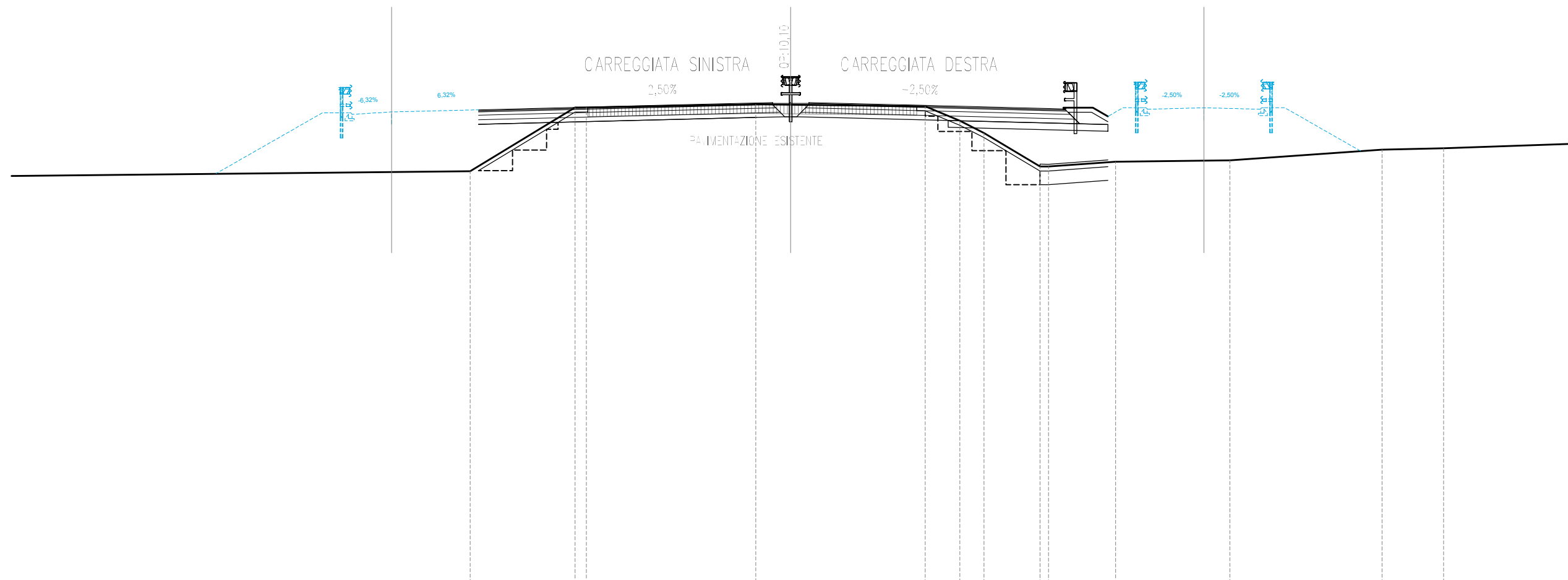
QT.RIF. -11.000

QUOTE TERRENO				7.15	9.85	9.93		10.04	10.05	9.95	8.45	8.27	9.11	9.08	7.11	7.11		8.00
DIST.PARZIALI TERRENO	36.06			4.52	0.52		8.91		5.94			4.29	0.89		12.45			12.47
QUOTE PROGETTO		9.55	9.67	10.01	9.80	9.92	10.02	10.11	10.13	10.11	10.13	10.11	10.02	9.92	9.85	9.83	9.89	9.83
DIST.PARZIALI PROGETTO		1.75	5.00	0.66	4.90	3.75	3.75	0.70	0.80	0.80	0.70	3.75	3.75	3.00	3.71	2.50	2.50	

SEZIONE N. : 5
 QT. PROGETTO : 9.70
 DIST.PROG. : 0+038.25

SEZIONE N. : 1371
 QT. PROGETTO : 10.10
 DIST.PROG. : 23+125.01
 DIST.PREC. : 5.01
 DIST.SUCC. : 14.99

SEZIONE N. : 44
 QT. PROGETTO : 9.88
 DIST.PROG. : 0+581.34



SCALA 1:200

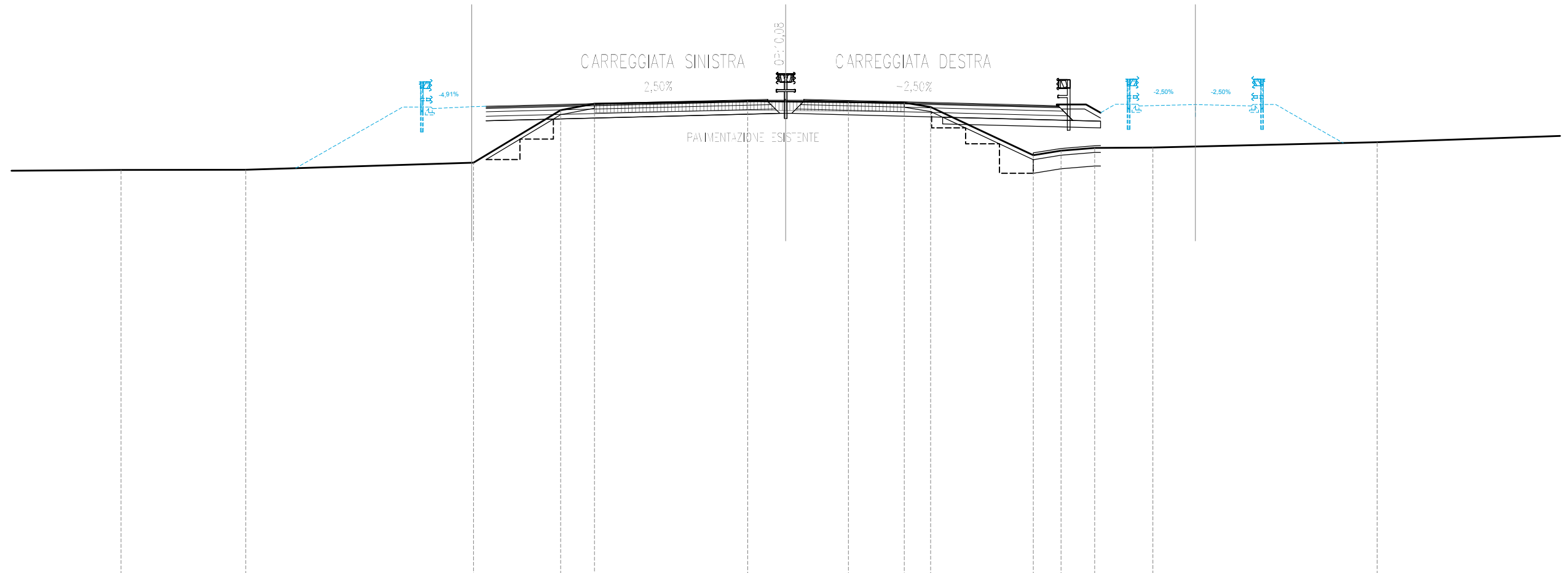
QT.RIF. -11.000

QUOTE TERRENO				7.09	9.90	9.90		10.04	10.02		9.95	9.31	8.77	7.30	7.30	7.51		7.57		8.04	8.10	
DIST.PARZIALI TERRENO		24.82		4.62	0.49		7.46	1.54		5.92	1.53	1.06	2.46	2.95		5.03		6.70		2.71		10.26
QUOTE PROGETTO		9.59	9.70	9.79	9.91		10.01	10.10	10.12	10.10	10.12	10.10	10.12	10.10	10.01	9.91	9.84	9.82	9.88	9.82		
DIST.PARZIALI PROGETTO		1.75	3.82	4.74	3.75		3.75	0.70	0.80	0.80	0.70	3.75	3.75	3.00	3.69	2.50	2.50					

SEZIONE N. : 4
 QT. PROGETTO : 9.77
 DIST.PROG. : 0+024.11

SEZIONE N. : 1372
 QT. PROGETTO : 10.08
 DIST.PROG. : 23+140.00
 DIST.PREC. : 14.99
 DIST.SUCC. : 15.01

SEZIONE N. : 45
 QT. PROGETTO : 9.86
 DIST.PROG. : 0+596.31



SCALA 1:200

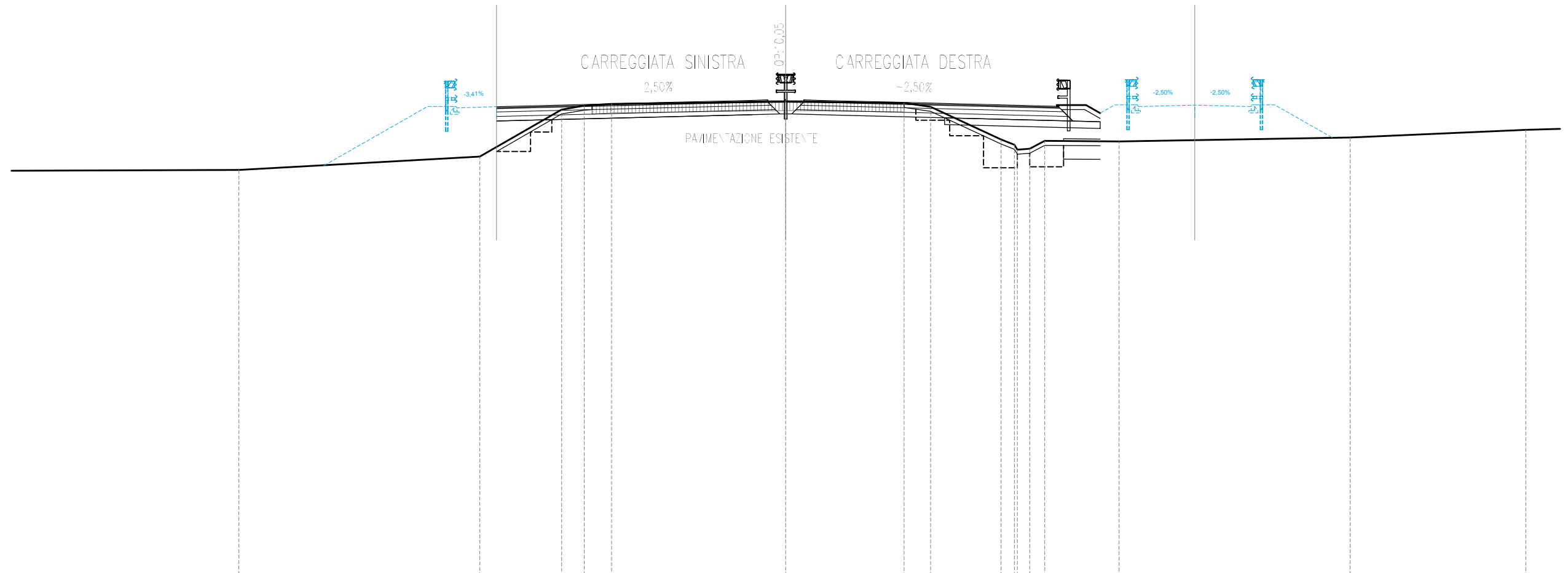
QT.RIF. -11.000

QUOTE TERRENO	6.96	6.97	7.28	9.61	9.90	10.01	10.00	9.97	9.94	9.75	7.62	7.81	7.94	7.96	8.18			
DIST.PARZIALI TERRENO	5.52	10.09	3.86	1.50	6.79	1.69	2.78	2.48	1.17	4.55	1.23	1.49	2.58	9.93	15.60			
QUOTE PROGETTO			9.68	9.77	9.78	9.89	9.98	10.08	10.09	10.07	10.09	10.08	9.98	9.89	9.81	9.80	9.86	9.80
DIST.PARZIALI PROGETTO			1.76	0.64	4.27	3.75	3.75	0.70	0.80	0.80	0.70	3.75	3.75	3.00	3.64	2.50	2.50	9.93

SEZIONE N. : 3
 QT. PROGETTO : 9.77
 DIST.PROG. : 0+009.14

SEZIONE N. : 1373
 QT. PROGETTO : 10.05
 DIST.PROG. : 23+155.01
 DIST.PREC. : 15.01
 DIST.SUCC. : 4.99

SEZIONE N. : 46
 QT. PROGETTO : 9.83
 DIST.PROG. : 0+611.31



SCALA 1:200

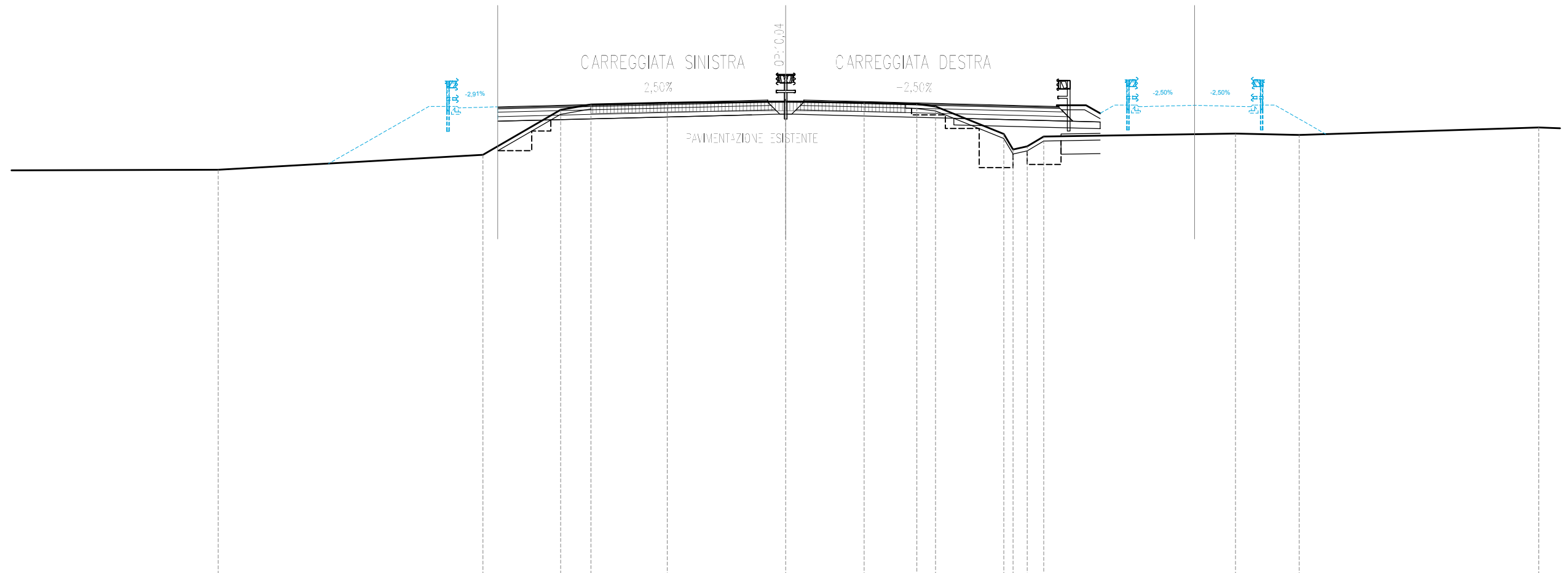
QT.RIF. -11.000

QUOTE TERRENO		6.96		7.56	9.64	9.81	9.89		9.99	9.93	9.76	8.31	8.08	7.85	7.90	8.25	8.23		8.40		8.74
DIST.PARZIALI TERRENO			10.67		3.62	1.00	1.21		7.71		5.24	1.18	3.12	0.59	0.55	0.66	3.29		10.23		7.78
QUOTE PROGETTO				9.71	9.77	9.77	9.86		9.96		9.86	9.79	9.77	9.83	9.77						
DIST.PARZIALI PROGETTO				1.75	3.81		3.75		3.75		3.75	3.75	3.00	3.62	2.50	2.50					

SEZIONE N. : 2
 QT. PROGETTO : 9.76
 DIST.PROG. : 0+004.15

SEZIONE N. : 1374
 QT. PROGETTO : 10.04
 DIST.PROG. : 23+160.00
 DIST.PREC. : 4.99
 DIST.SUCC. : 4.15

SEZIONE N. : 47
 QT. PROGETTO : 9.83
 DIST.PROG. : 0+616.30



SCALA 1:200

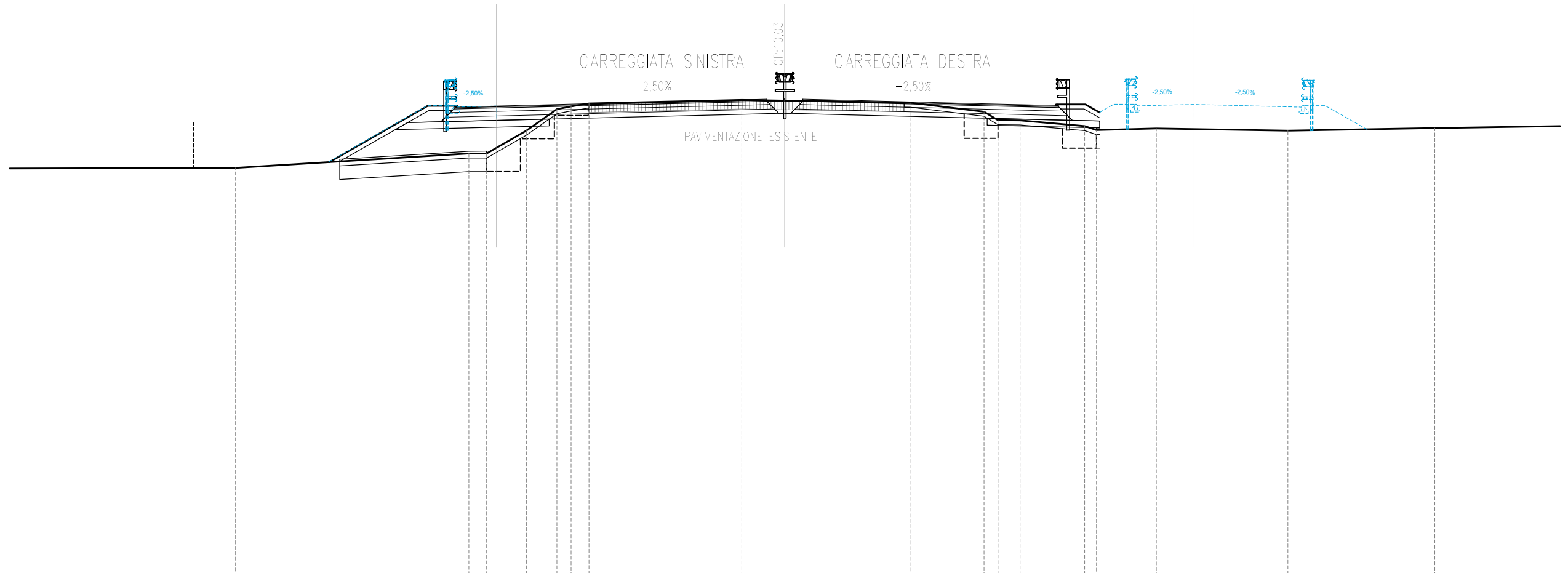
QT.RIF. -11.000

QUOTE TERRENO		6.97		7.63	9.63	9.86	9.94	9.99	9.95	9.88	9.78	8.56	7.86	8.01	8.44		8.58	8.51		8.84
DIST.PARZIALI TERRENO			11.73		3.44	1.34	3.38	5.25	3.47	2.34	0.83	3.03	0.63	0.73		8.50	2.82		10.61	2.31
QUOTE PROGETTO			9.71	9.76	9.76	9.85	9.95	10.04	10.06	10.04	10.06	10.04	9.95	9.85	9.78	9.76	9.83	9.76		
DIST.PARZIALI PROGETTO			1.75	3.75	3.75	3.75	0.70	0.80	0.80	0.70	3.75	3.75	3.00	3.61	2.50	2.51				

SEZIONE N. : 1
 QT. PROGETTO : 9.75
 DIST.PROG. : 0+000.00

SEZIONE N. : 1375
 QT. PROGETTO : 10.03
 DIST.PROG. : 23+164.15
 DIST.PREC. : 4.15
 DIST.SUCC. : 5.87

SEZIONE N. : 48
 QT. PROGETTO : 9.82
 DIST.PROG. : 0+620.44



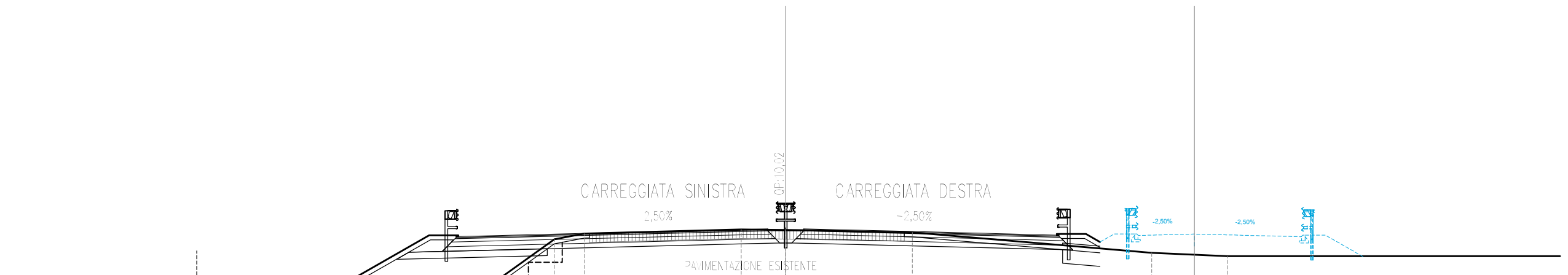
SCALA 1:200

QT.RIF. -11.000

QUOTE TERRENO		7.02		7.65	7.65	8.66	9.61	9.73	9.86		10.02	9.99		9.90	9.49	9.12	9.11	8.86	8.68	8.76		8.66		8.77	
DIST.PARZIALI TERRENO		10.32		0.78	1.76	1.35	0.63	0.79	6.76		1.90	5.54		3.28	0.62	0.98	2.86	0.53	2.65	5.82		6.50			
QUOTE PROGETTO				9.71	9.75	9.75	9.85		9.94		10.03	10.05	10.03	10.05	10.03		9.94	9.85	9.77		9.76	9.82		9.70	
DIST.PARZIALI PROGETTO				1.75	3.75	3.75	3.75				0.70	0.80	0.80	0.70	3.75	3.75	3.00	3.61	2.50	4.75					

SEZIONE N. : 1376
 QT. PROGETTO : 10.02
 DIST.PROG. : 23+170.01
 DIST.PREC. : 5.87
 DIST.SUCC. : 9.99

SEZIONE N. : 49
 QT. PROGETTO : 9.81
 DIST.PROG. : 0+626.30



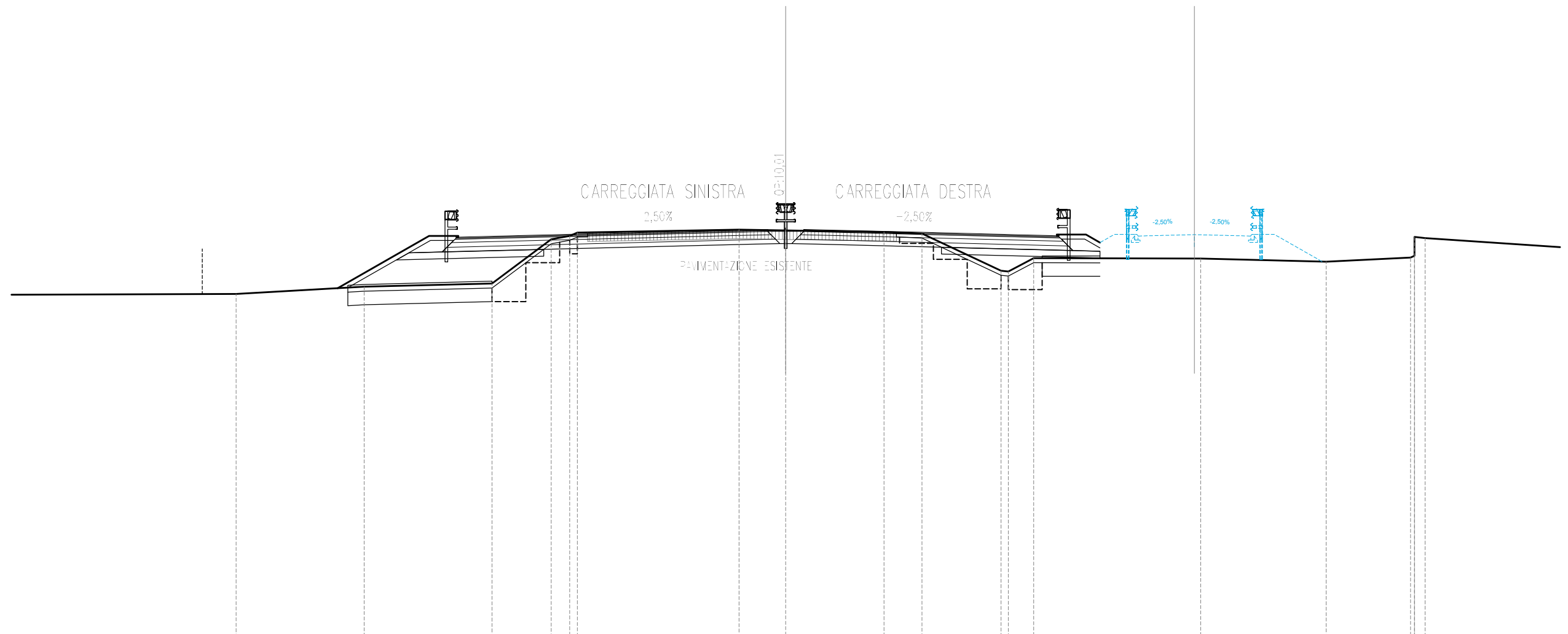
SCALA 1:200

QT.RIF. -8.000

QUOTE TERRENO	7.05	7.07		7.68	9.58	9.83		10.02	9.98	9.88		8.98	8.83			
DIST.PARZIALI TERRENO		5.92	11.42	2.65	1.33	6.95	1.97	5.61	10.60	3.37	20.36					
QUOTE PROGETTO			9.70	9.84	9.93	10.02	10.04	10.02	10.04	10.02	9.93	9.84	9.76	9.75	9.81	9.69
DIST.PARZIALI PROGETTO			5.50	3.75	3.75	0.70	0.80	0.80	0.70	3.75	3.75	3.00	3.60	2.50	4.75	

SEZIONE N. : 1377
 QT. PROGETTO : 10.01
 DIST.PROG. : 23+180.00
 DIST.PREC. : 9.99
 DIST.SUCC. : 20.00

SEZIONE N. : 50
 QT. PROGETTO : 9.79
 DIST.PROG. : 0+636.29



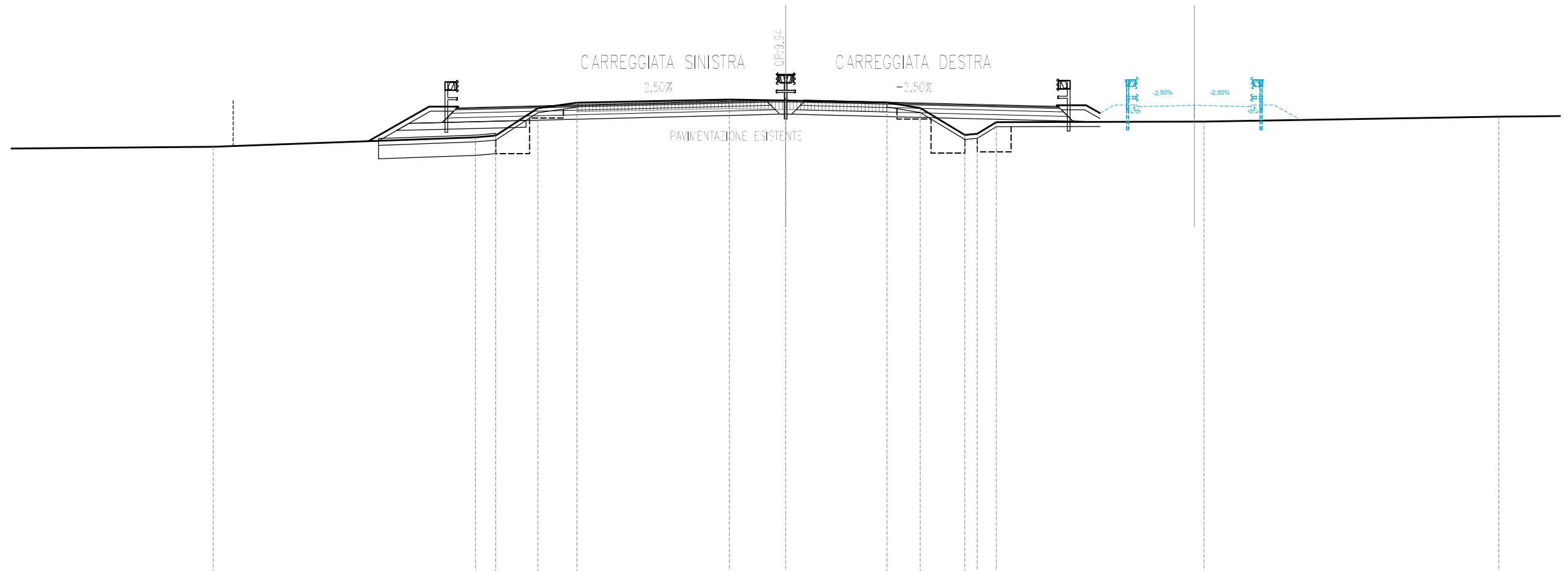
SCALA 1:200

QT.RIF. -8.000

QUOTE TERRENO		7.17	7.48	7.63	9.58	9.74	9.88		10.01	9.98	9.91	9.84	8.19	8.16	8.75		8.74	8.59	8.78	8.85	9.69	9.64	
DIST.PARZIALI TERRENO	10.99		5.67	5.66	2.63	0.82		7.16	2.07	4.35	1.68	3.51	1.13	7.40		5.55	3.74					6.10	
QUOTE PROGETTO				9.68		9.82		9.91	10.01	10.02	10.01	10.02	10.01		9.91	9.82	9.74	9.73	9.79	9.73			
DIST.PARZIALI PROGETTO					5.50		3.75	3.75	0.70	0.80	0.80	0.70	3.75	3.75	3.00	3.60	2.50	2.50					

SEZIONE N. : 1379
 QT. PROGETTO : 9.94
 DIST.PROG. : 23+220.00
 DIST.PREC. : 20.00
 DIST.SUCC. : 20.00

SEZIONE N. : 52
 QT. PROGETTO : 9.72
 DIST.PROG. : 0+676.29



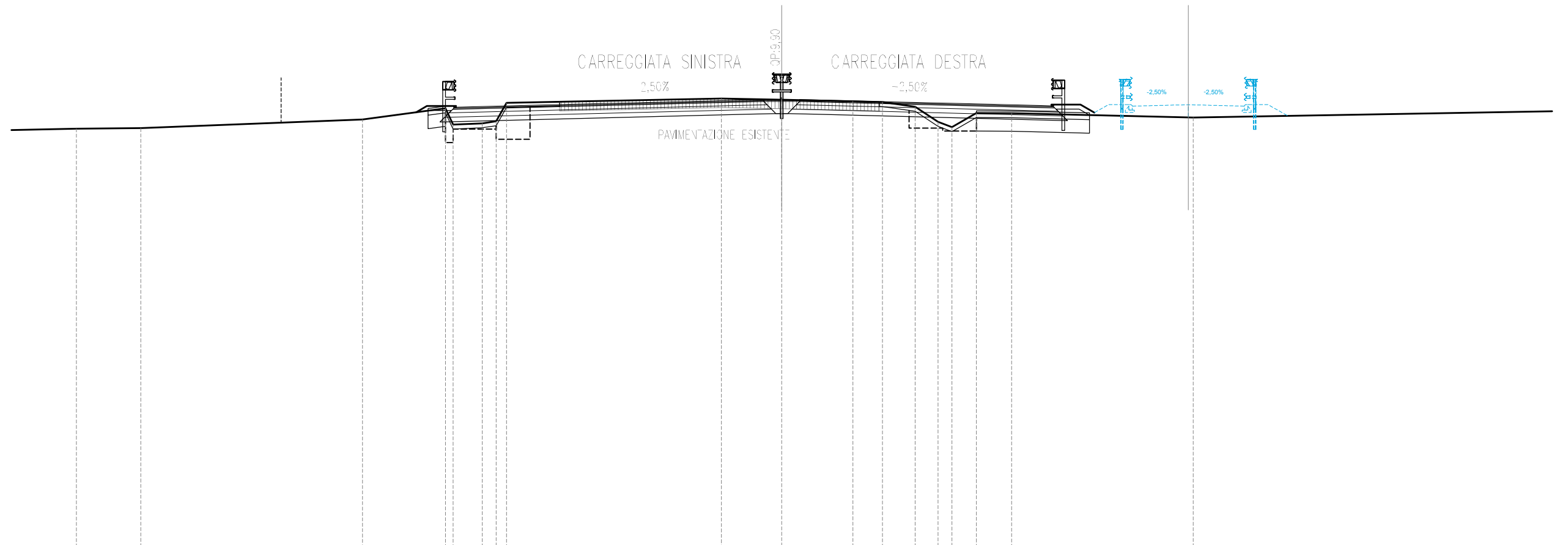
SCALA 1:200

QT.RIF. -11.000

QUOTE TERRENO		7.89		8.30	8.38	9.59	9.84		9.98	9.93		9.85	9.60	8.41	8.46	8.97		9.00		9.22	
DIST.PARZIALI TERRENO	15.58		11.61	0.90	1.87	1.73		6.76	2.49	4.48	1.48	1.97	0.55	0.84		9.20		13.06			
QUOTE PROGETTO			9.61			9.75		9.84	9.94	9.96	9.94	9.96	9.94		9.75	9.68		9.66	9.72	9.66	
DIST.PARZIALI PROGETTO				5.50		3.75		3.75	0.70	0.80	0.80	0.70	3.75	3.75	3.00	3.60		2.50	2.50		

SEZIONE N. : 1380
 QT. PROGETTO : 9.90
 DIST.PROG. : 23+240.00
 DIST.PREC. : 20.00
 DIST.SUCC. : 20.00

SEZIONE N. : 53
 QT. PROGETTO : 9.69
 DIST.PROG. : 0+696.29



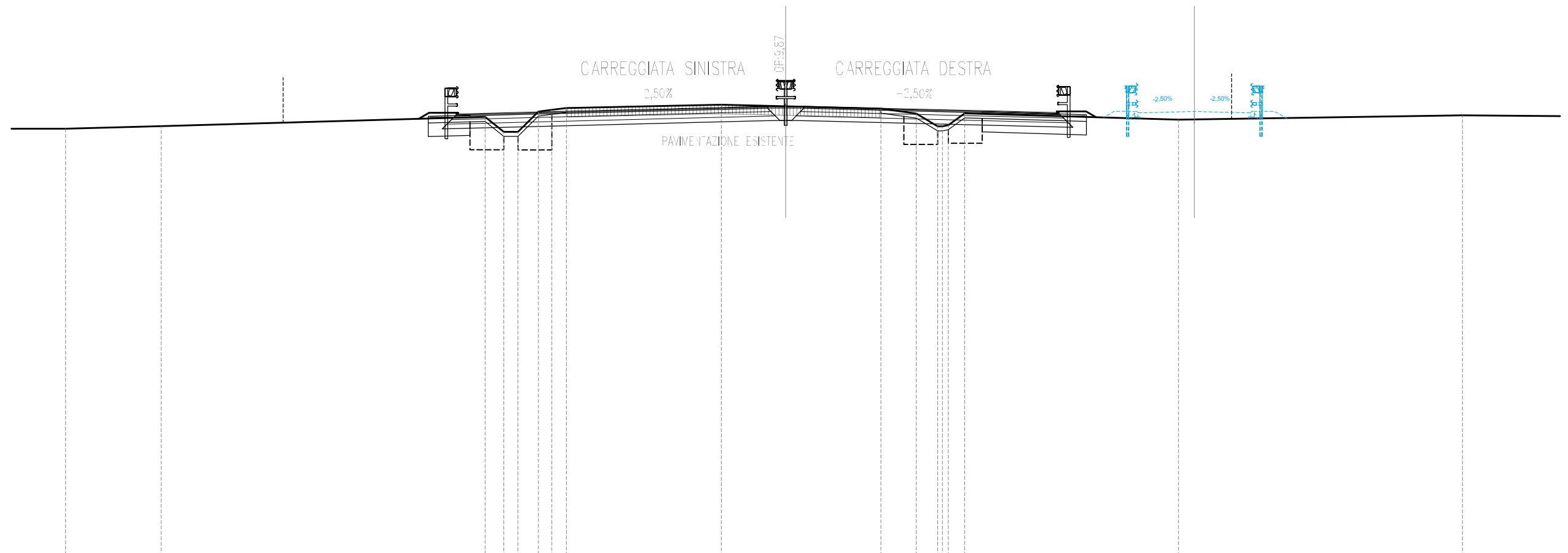
SCALA 1:200

QT.RIF. -10.000

QUOTE TERRENO	8.62	8.65		9.03	9.53	8.80	8.86	8.95	9.77		9.96	9.91	9.84	9.80	9.60	8.93	8.69	9.32	9.31		9.12		
DIST.PARZIALI TERRENO	2.87		9.87	3.69	1.29	0.82				9.56	2.69	3.17	1.31	1.46	1.02	0.62	1.09	1.56		8.09		31.21	
QUOTE PROGETTO					9.58					9.72	9.81		9.90	9.92	9.90	9.92	9.90		9.72	9.64	9.63	9.69	9.63
DIST.PARZIALI PROGETTO						5.50				3.75	3.75		0.70	0.80	0.80	0.70		3.75	3.75	3.00	3.60	2.50	2.50

SEZIONE N. : 1381
 QT. PROGETTO : 9.87
 DIST.PROG. : 23+260.00
 DIST.PREC. : 20.00
 DIST.SUCC. : 20.00

SEZIONE N. : 54
 QT. PROGETTO : 9.66
 DIST.PROG. : 0+716.29



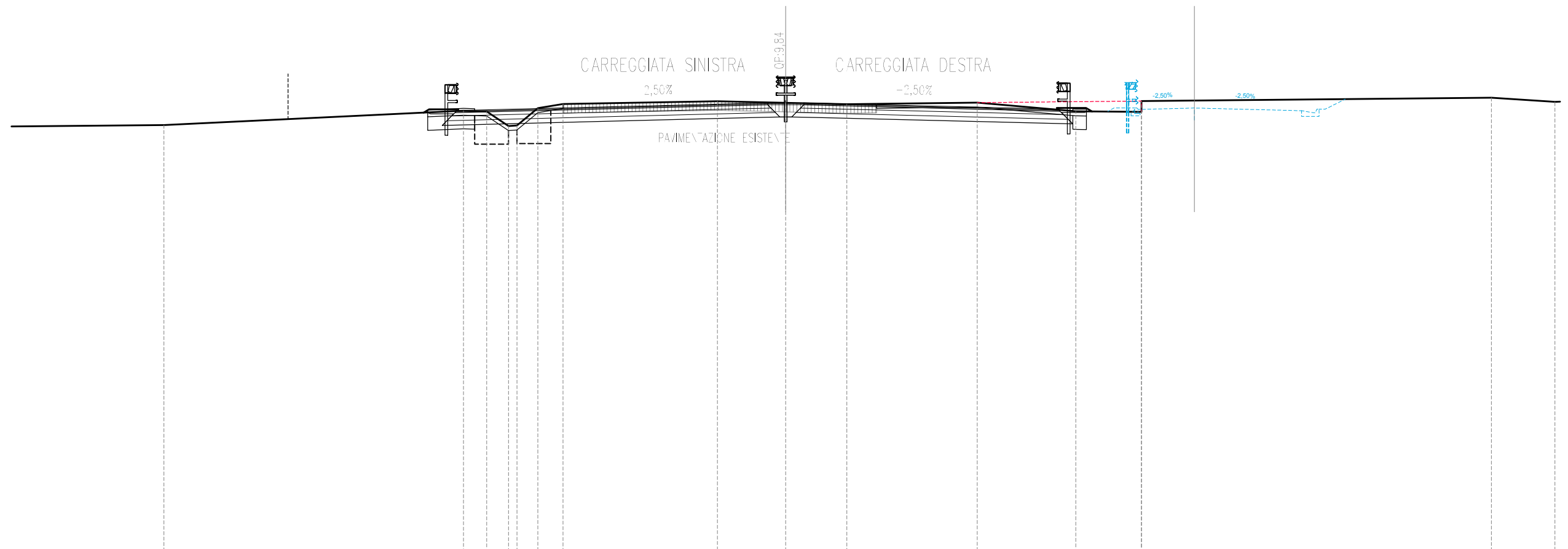
SCALA 1:200

QT.RIF. -10.000

QUOTE TERRENO	8.90	9.01		9.41	8.76	8.76	9.65	9.73	9.80		9.96	9.89	9.79	9.56	9.00	9.05	9.57		9.29		9.48		
DIST.PARZIALI TERRENO		4.24	14.35	0.83	0.82	0.91	0.59	0.64		6.86	2.85	4.21	1.57	0.95	0.72			9.47		12.58	8.68		
QUOTE PROGETTO				9.55			9.68			9.78		9.87	9.89	9.87	9.89	9.87		9.78	9.68	9.61	9.59	9.66	9.59
DIST.PARZIALI PROGETTO					5.50		3.75			3.75		3.75		3.75		3.00	3.60	2.50	2.50				

SEZIONE N. : 1382
 QT. PROGETTO : 9.84
 DIST.PROG. : 23+280.00
 DIST.PREC. : 20.00
 DIST.SUCC. : 20.00

SEZIONE N. : 55
 QT. PROGETTO : 9.62
 DIST.PROG. : 0+736.29



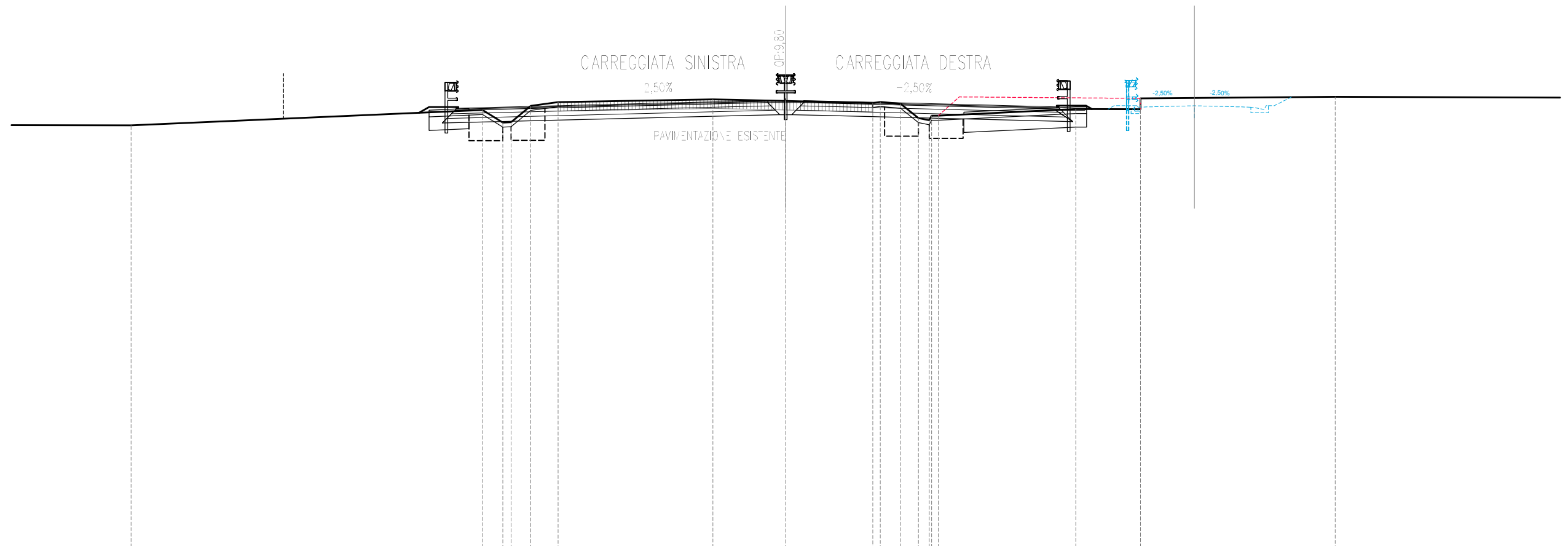
SCALA 1:200

QT.RIF. -10.000

QUOTE TERRENO	8.87	9.50	9.47	8.82	8.85	9.62	9.80	9.92	9.85	9.79	9.86	9.47	9.45	9.93	10.08	9.89		
DIST.PARZIALI TERRENO	10.00	13.27	1.03	0.97	0.93	1.12	6.84	3.02	2.71	5.77	4.37	2.91	15.50	2.82				
QUOTE PROGETTO		9.51				9.65	9.74	9.84	9.85	9.84	9.85	9.84	9.74	9.65	9.57	9.56	9.62	9.50
DIST.PARZIALI PROGETTO		5.50				3.75	3.75	0.70	0.80	0.80	0.70	3.75	3.75	3.00	3.60	2.50	4.75	

SEZIONE N. : 1383
 QT. PROGETTO : 9.80
 DIST.PROG. : 23+300.00
 DIST.PREC. : 20.00
 DIST.SUCC. : 20.00

SEZIONE N. : 56
 QT. PROGETTO : 9.59
 DIST.PROG. : 0+756.29



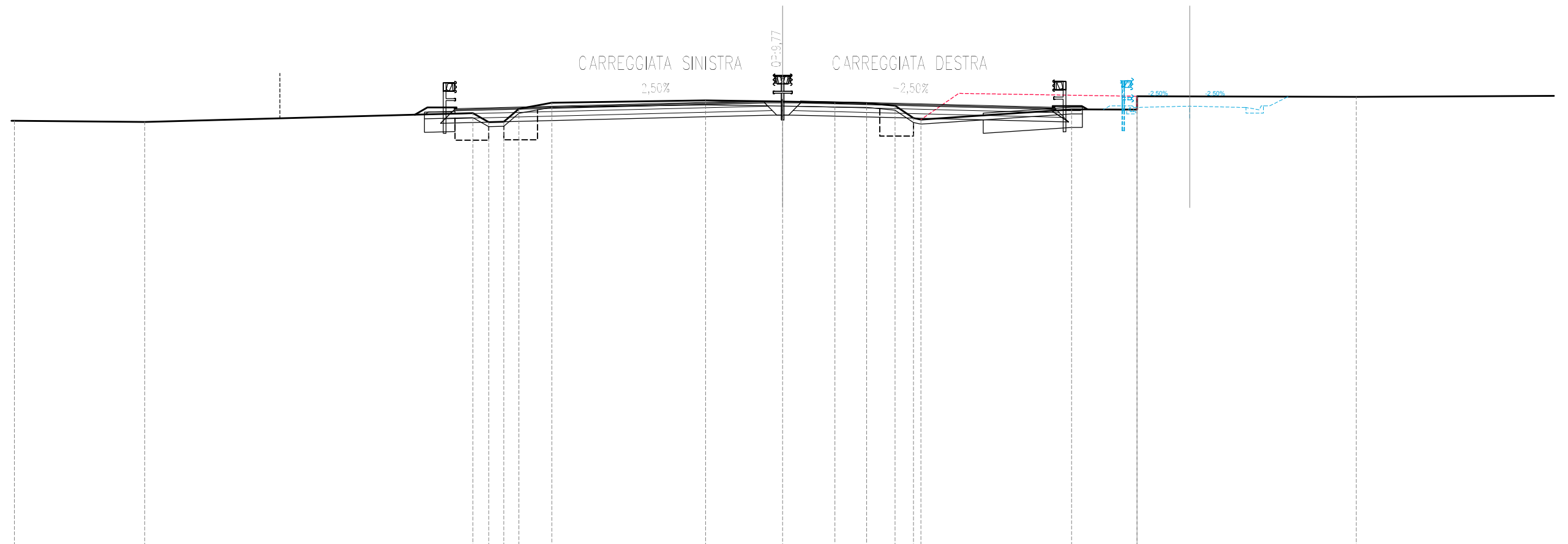
SCALA 1:200

QT.RIF. -10.000

QUOTE TERRENO	8.72	9.39	8.84	9.58	9.75	9.87	9.80	9.71	9.75	9.67	9.04	8.95	9.15	9.44	9.43	9.91	9.99
DIST.PARZIALI TERRENO	15.57	0.90	0.88	1.21	6.86	3.22	3.86	0.90	0.79	0.04	0.15	6.09	2.87	8.63	14.49		
QUOTE PROGETTO	9.48	9.61	9.71	9.80	9.82	9.80	9.82	9.80	9.71	9.61	9.54	9.52	9.59	9.52			
DIST.PARZIALI PROGETTO	5.50	3.75	3.75	0.70	0.80	0.80	0.70	3.75	3.75	3.00	3.60	2.50	2.50				

SEZIONE N. : 1384
 QT. PROGETTO : 9.77
 DIST.PROG. : 23+320.00
 DIST.PREC. : 20.00
 DIST.SUCC. : 20.00

SEZIONE N. : 57
 QT. PROGETTO : 9.55
 DIST.PROG. : 0+776.29



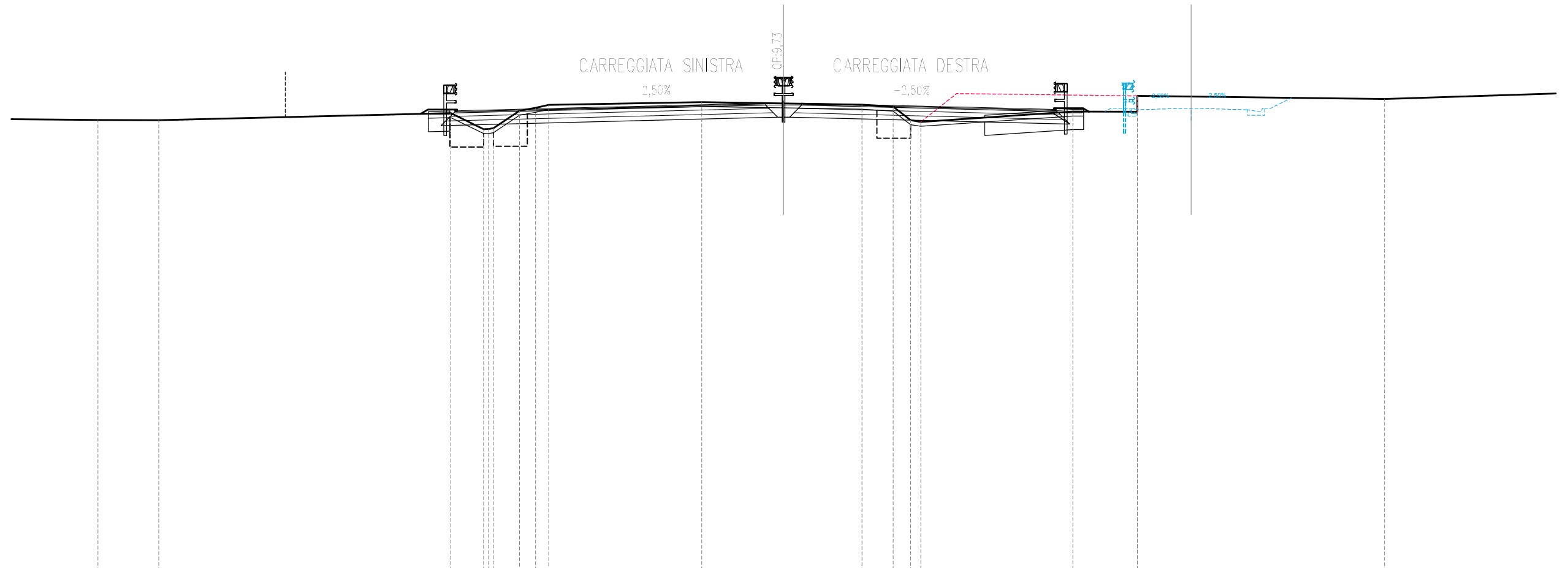
SCALA 1:200

Q.T.RIF. -10.000

QUOTE TERRENO	8.90	8.85		9.24	8.84	8.86	9.43	9.70		9.81	9.75	9.71	9.69	9.57	9.02	8.96		9.41	9.40	9.99		9.96	
DIST.PARZIALI TERRENO		5.80	14.59	0.70	0.67	0.67	1.46		6.84		3.43	2.32	1.41	1.26	0.83		6.70		2.91		9.75		13.19
QUOTE PROGETTO				9.44				9.58		9.67	9.77	9.79	9.77	9.79	9.77		9.67	9.58	9.51	9.49	9.55	9.49	
DIST.PARZIALI PROGETTO					5.50			3.75		3.75	0.70	0.80	0.80	0.70		3.75	3.75	3.00	3.60	2.50	2.50		

SEZIONE N. : 1385
 QT. PROGETTO : 9.73
 DIST.PROG. : 23+340.00
 DIST.PREC. : 20.00
 DIST.SUCC. : 20.00

SEZIONE N. : 58
 QT. PROGETTO : 9.52
 DIST.PROG. : 0+796.29



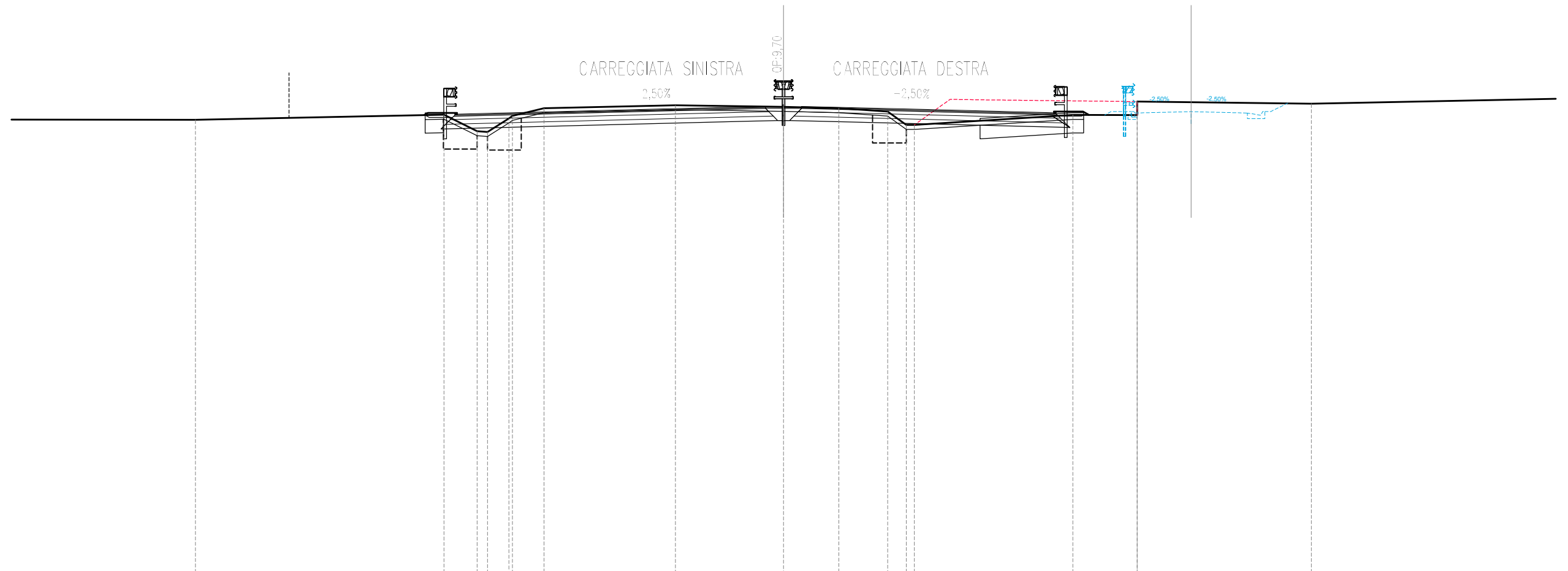
SCALA 1:200

QT.RIF. -11.000

QUOTE TERRENO	9.00	8.99		9.30	8.59	8.60	8.63	9.41	9.54	9.67		9.79	9.74	9.68	9.59	8.99	8.92		9.37	9.37	10.07		9.93		
DIST.PARZIALI TERRENO	2.70		12.98	1.46	1.16	0.72	0.58		6.79			3.64	3.49	1.38	0.78			6.76	2.86			10.98		12.68	
QUOTE PROGETTO				9.41					9.55		9.64		9.73	9.75	9.73	9.75	9.73		9.64		9.55	9.47	9.46	9.52	9.46
DIST.PARZIALI PROGETTO					5.50				3.75		3.75			0.70	0.80	0.80	0.70		3.75	3.75	3.00	3.60	2.50	2.50	

SEZIONE N. : 1386
 QT. PROGETTO : 9.70
 DIST.PROG. : 23+360.00
 DIST.PREC. : 20.00
 DIST.SUCC. : 20.00

SEZIONE N. : 59
 QT. PROGETTO : 9.48
 DIST.PROG. : 0+816.29



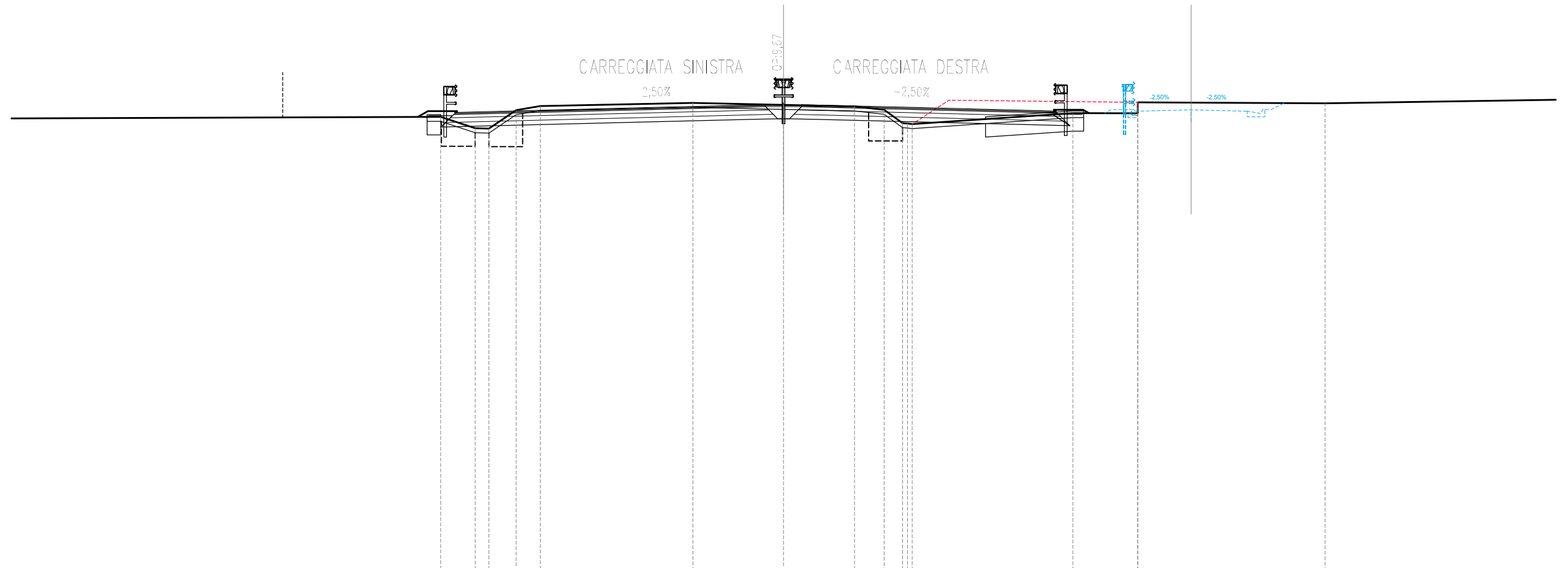
SCALA 1:200

QT.RIF. -11.000

QUOTE TERRENO		9.12		9.35	8.62	8.58	9.18	9.29	9.63		9.76		9.70	9.64	9.49	8.90	8.90		9.34	9.33	9.93		9.84		
DIST.PARZIALI TERRENO	8.87		11.03	1.48	0.95	1.40			5.83		4.81	2.45	2.17	0.83		7.04		2.86		7.73			16.47		
QUOTE PROGETTO				9.37					9.51		9.61		9.70	9.72	9.70	9.72	9.70		9.61		9.51	9.44	9.42	9.48	9.42
DIST.PARZIALI PROGETTO					5.50				3.75		3.75		0.70	0.80	0.80	0.70	9.70		3.75		3.75	3.00	3.60	2.50	2.50

SEZIONE N. : 1387
 QT. PROGETTO : 9.67
 DIST.PROG. : 23+380.00
 DIST.PREC. : 20.00
 DIST.SUCC. : 20.00

SEZIONE N. : 60
 QT. PROGETTO : 9.45
 DIST.PROG. : 0+836.29



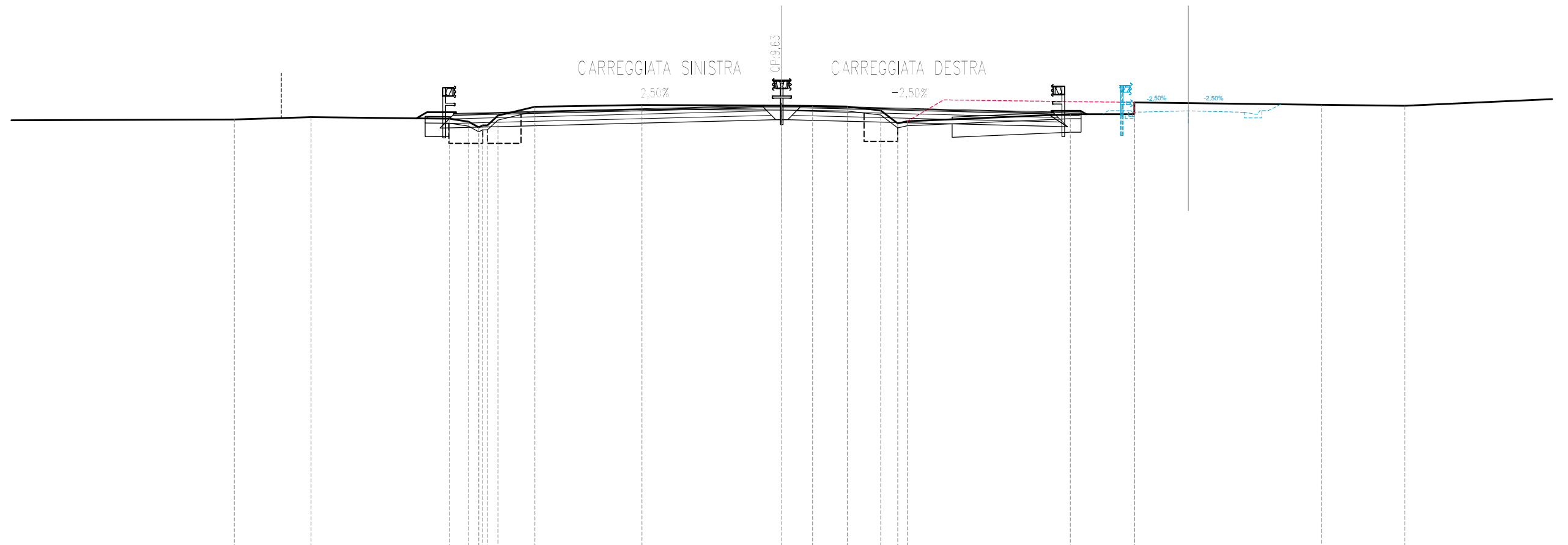
SCALA 1:200

QT.RIF. -11.000

QUOTE TERRENO		9.14	8.63	8.62	9.43	9.62		9.76	9.67	9.60	9.45	8.86	8.85	8.82		9.30	9.30	9.78		9.74			
DIST.PARZIALI TERRENO	19.49	1.53	0.61	1.21	1.07		6.78		4.03	3.15	1.31	0.82			7.14		2.88		8.32		10.43		
QUOTE PROGETTO		9.34				9.48		9.57	9.67	9.68	9.66	9.68	9.67		9.57	9.48	9.40	9.39	9.45	9.39			
DIST.PARZIALI PROGETTO				5.50			3.75		3.75	0.70	0.80	0.80	0.70		3.75		3.75		3.00	3.60	2.50	2.50	

SEZIONE N. : 1388
 QT. PROGETTO : 9.63
 DIST.PROG. : 23+400.00
 DIST.PREC. : 20.00
 DIST.SUCC. : 20.00

SEZIONE N. : 61
 QT. PROGETTO : 9.42
 DIST.PROG. : 0+856.29



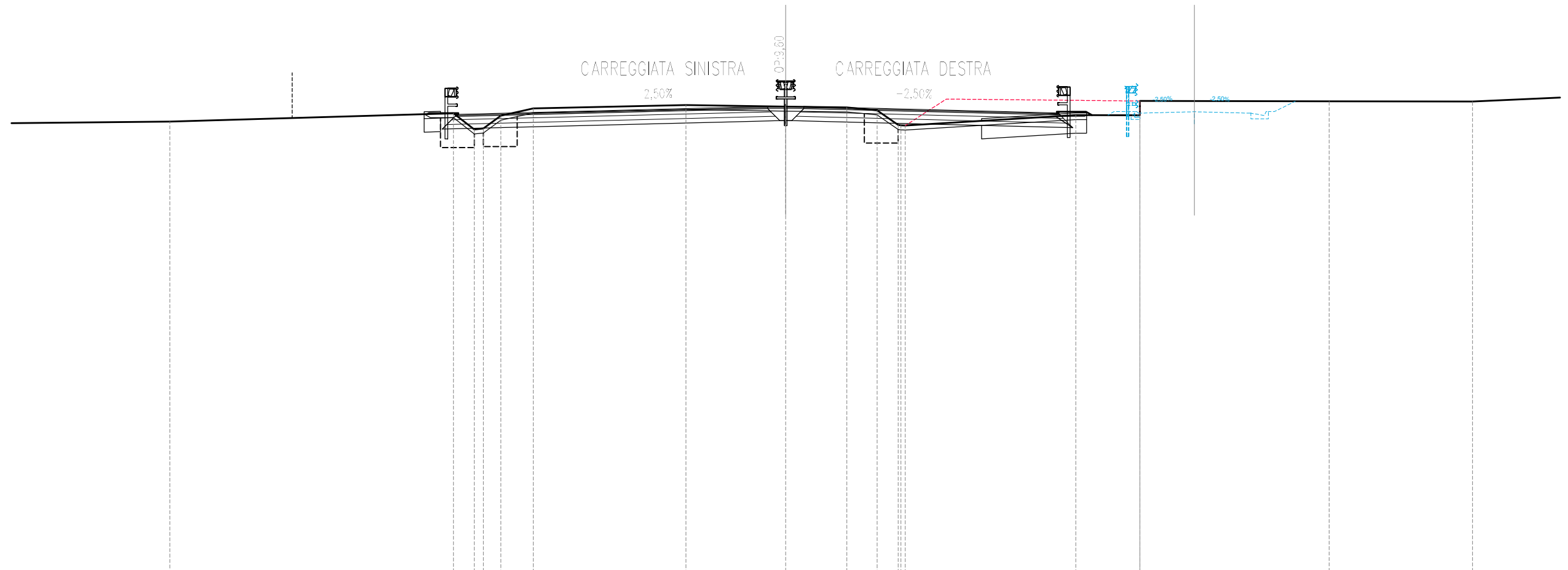
SCALA 1:200

QT.RIF. -10.000

QUOTE TERRENO		9.03	9.13	9.06	8.94	8.88	8.77	9.21	9.60	9.68	9.65	9.63	9.61	9.43	8.86	8.95	9.27	9.26	9.79	9.69	9.64
DIST.PARZIALI TERRENO	10.44	3.42	6.17	0.84	0.06	0.09	1.65	4.77	6.22	1.37	1.54	1.49	0.76	7.26	2.85	8.32	3.72				
QUOTE PROGETTO				9.31				9.44	9.54	9.63	9.65	9.63	9.65	9.63	9.54	9.44	9.37	9.35	9.42	9.35	
DIST.PARZIALI PROGETTO				5.50				3.75	3.75	0.70	0.80	0.80	0.70	3.75	3.75	3.00	3.60	2.50	2.50		

SEZIONE N. : 1389
 QT. PROGETTO : 9.60
 DIST.PROG. : 23+420.00
 DIST.PREC. : 20.00
 DIST.SUCC. : 20.00

SEZIONE N. : 62
 QT. PROGETTO : 9.38
 DIST.PROG. : 0+876.29



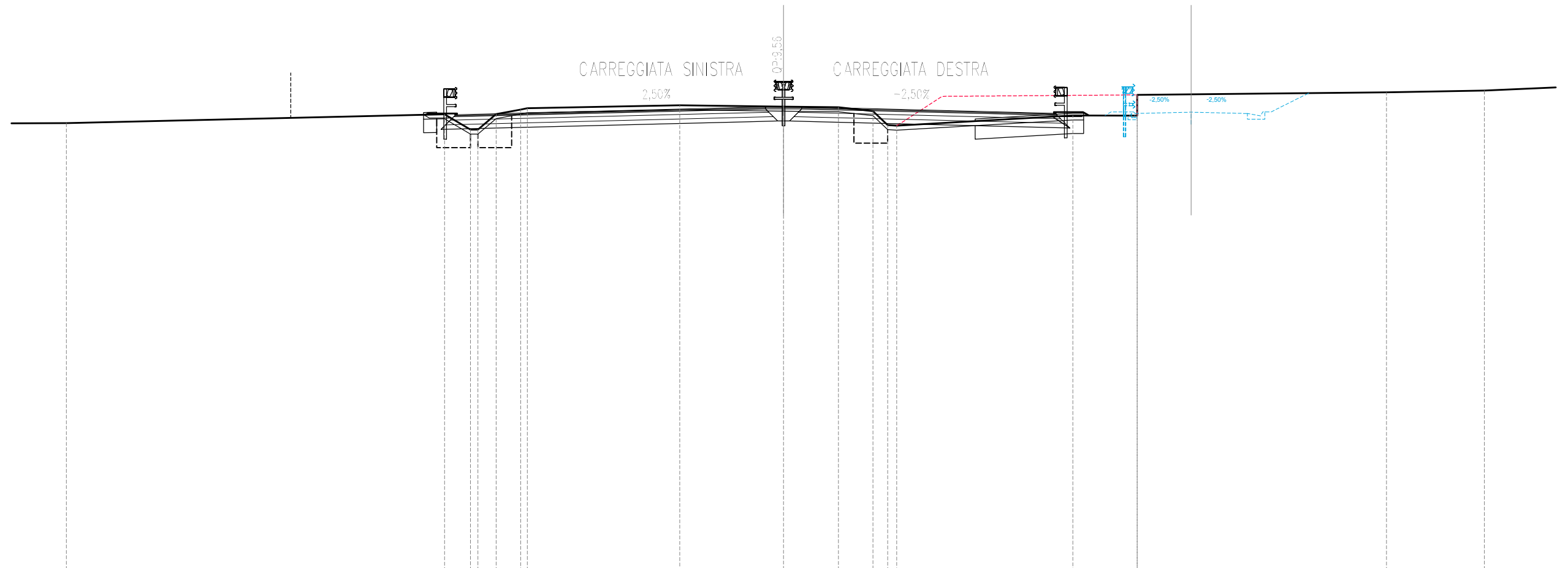
SCALA 1:200

QT.RIF. -11.000

QUOTE TERRENO		8.94		9.32	8.60	8.64	9.21	9.53		9.68	9.61	9.57	9.44	8.80	8.78	8.77		9.23	9.23	9.86	9.85		9.84
DIST.PARZIALI TERRENO	10.42		12.57	0.92	0.77	1.44		6.76		4.42	2.71	1.34	0.93		7.55		2.84		8.38		6.35		5.65
QUOTE PROGETTO				9.27				9.41		9.50	9.60	9.61	9.60	9.61	9.60	9.50		9.41	9.33	9.32	9.38		9.32
DIST.PARZIALI PROGETTO					5.50			3.75		3.75	0.70	0.80	0.80	0.70	3.75	3.75		3.00	3.60	2.50	2.50		

SEZIONE N. : 1390
 QT. PROGETTO : 9.56
 DIST.PROG. : 23+440.00
 DIST.PREC. : 20.00
 DIST.SUCC. : 20.00

SEZIONE N. : 63
 QT. PROGETTO : 9.35
 DIST.PROG. : 0+896.29



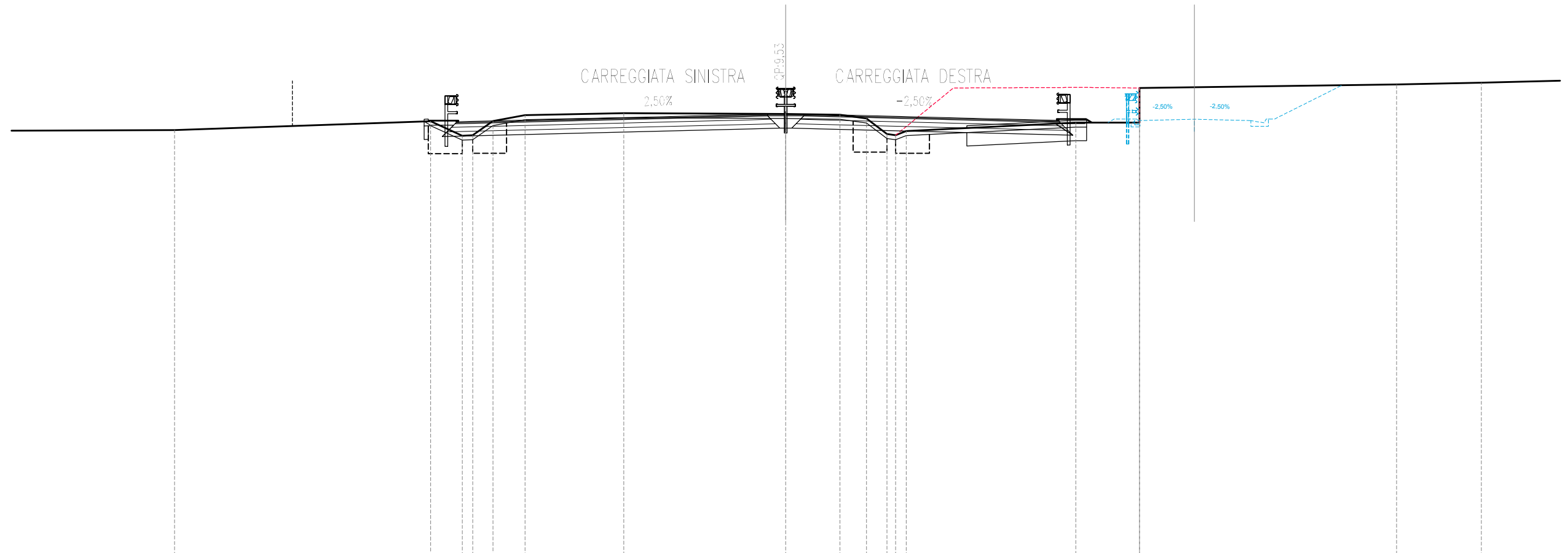
SCALA 1:200

QT.RIF. -11.000

QUOTE TERRENO	8.86	9.25	8.57	9.26	9.46	9.52	9.66	9.59	9.56	9.39	8.77	8.74	9.20	9.19	10.12	10.23	10.31
DIST.PARZIALI TERRENO	16.80	1.15	0.81	1.09	6.76	4.62	2.43	1.54	0.65	7.82	2.86	11.07	4.35				
QUOTE PROGETTO		9.24			9.37	9.47	9.56	9.58	9.56	9.58	9.56	9.47	9.37	9.30	9.28	9.35	9.28
DIST.PARZIALI PROGETTO		5.50	3.75	3.75	0.70	0.80	0.80	0.70	3.75	3.75	3.00	3.60	2.50	2.50			

SEZIONE N. : 1391
 QT. PROGETTO : 9.53
 DIST.PROG. : 23+460.00
 DIST.PREC. : 20.00
 DIST.SUCC. : 20.00

SEZIONE N. : 64
 QT. PROGETTO : 9.31
 DIST.PROG. : 0+916.29



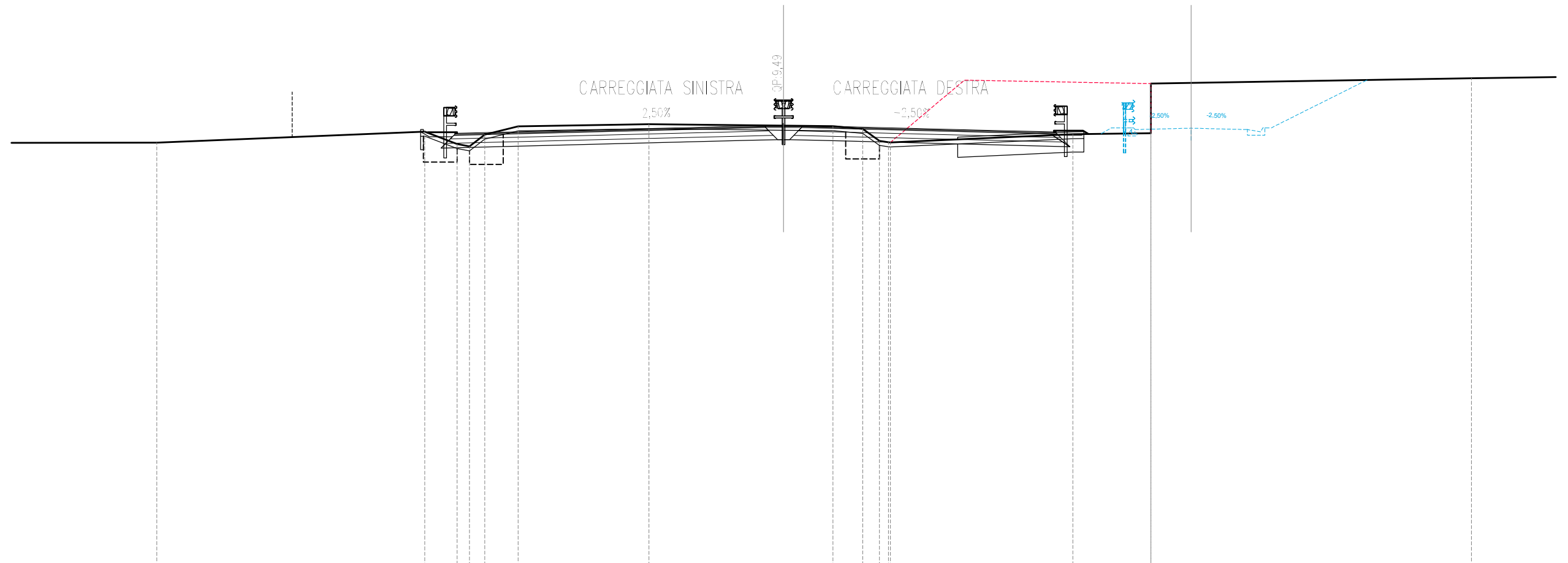
SCALA 1:200

QT.RIF. -10.000

QUOTE TERRENO		8.84		9.22	8.58	8.61	9.23	9.50		9.58		9.55	9.51	9.34	8.66	8.79		9.17	9.16	10.86	10.93			
DIST.PARZIALI TERRENO	9.39		11.34	1.40	0.90	1.42		4.38		7.17		2.40	1.18	0.91			7.51	2.82		11.39	3.76			
QUOTE PROGETTO				9.20				9.34		9.43		9.53	9.55	9.53	9.55	9.53		9.43		9.34	9.27	9.25	9.31	9.25
DIST.PARZIALI PROGETTO						5.50		3.75		3.75		0.70	0.80	0.80	0.70		3.75	3.75	3.00	3.60	2.50	2.50		

SEZIONE N. : 1392
 QT. PROGETTO : 9.49
 DIST.PROG. : 23+480.00
 DIST.PREC. : 20.00
 DIST.SUCC. : 20.00

SEZIONE N. : 65
 QT. PROGETTO : 9.40
 DIST.PROG. : 0+936.29



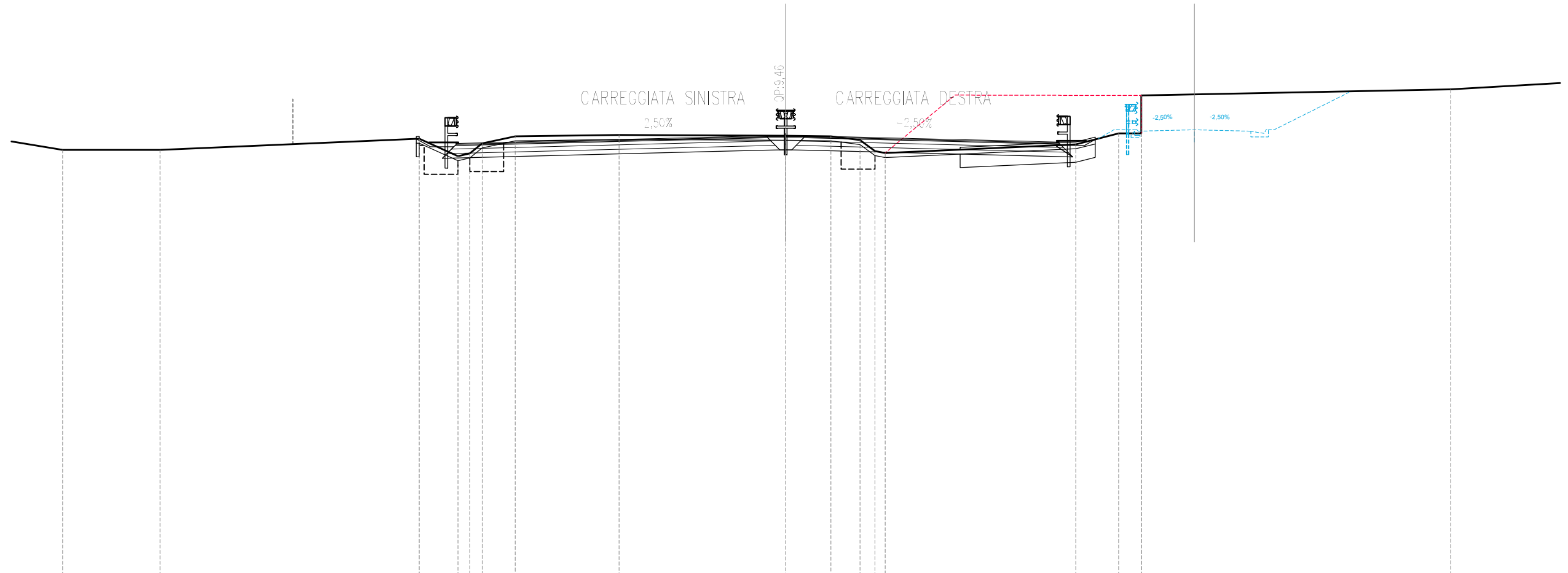
SCALA 1:200

QT.RIF. -10.000

QUOTE TERRENO	8.75	9.24	8.69	8.59	9.11	9.47	9.57	9.51	9.48	9.36	8.83	8.77	8.76	9.13	9.17	11.37	11.62
DIST.PARZIALI TERRENO	9.25	11.91	1.44	0.55	0.88	1.48	5.81	5.98	2.19	1.33	0.74	8.11	3.47	14.23			
QUOTE PROGETTO		9.17	9.31	9.40	9.49	9.51	9.49	9.51	9.49	9.40	9.31	9.23	9.33	9.40	9.33		
DIST.PARZIALI PROGETTO		5.50	3.75	3.75	0.70	0.80	0.80	0.70	3.75	3.75	3.00	3.60	2.50	2.50			

SEZIONE N. : 1393
 QT. PROGETTO : 9.46
 DIST.PROG. : 23+500.00
 DIST.PREC. : 20.00
 DIST.SUCC. : 20.00

SEZIONE N. : 66
 QT. PROGETTO : 9.74
 DIST.PROG. : 0+956.29



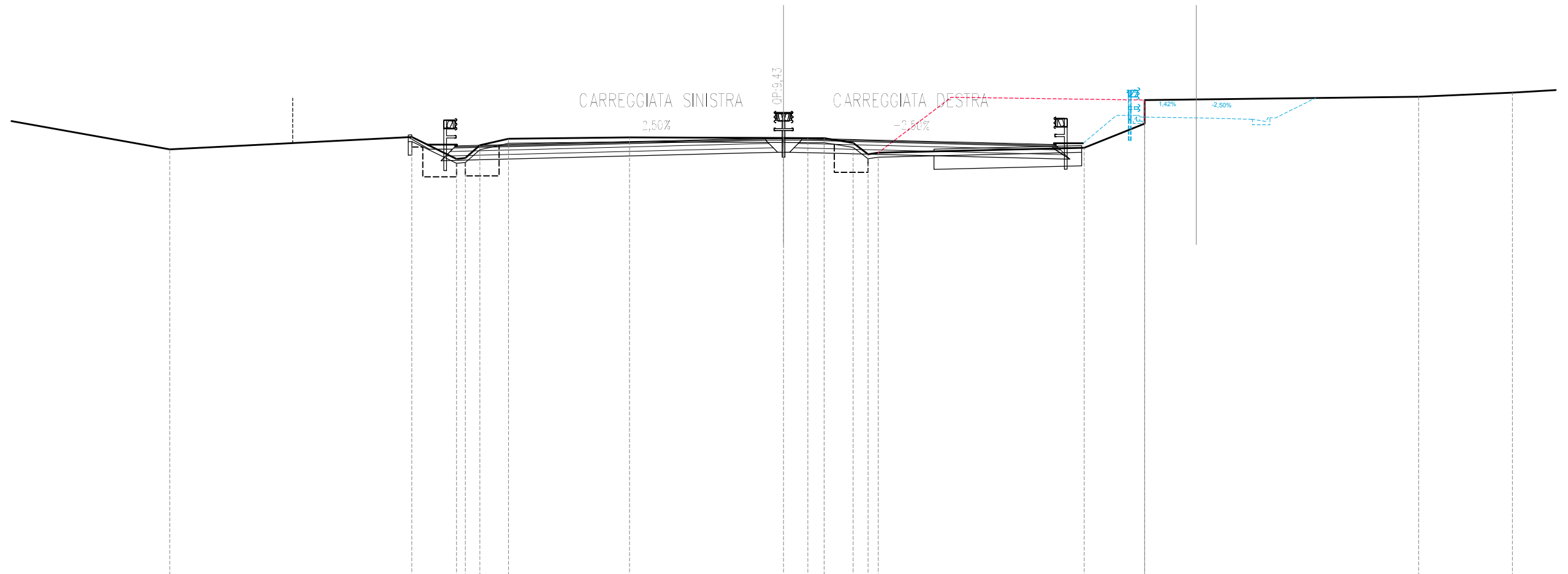
SCALA 1:200

QT.RIF. -10.000

QUOTE TERRENO	8.85	8.85		9.35	8.57	8.69	9.14	9.45		9.51		9.48	9.45	9.29	8.79	8.71		9.10	9.58	9.58	11.26				11.53			
DIST.PARZIALI TERRENO		4.31		11.49	1.72	0.57	0.55	1.47		4.60		7.38		2.00	1.29	0.67		8.45		1.90	1.00				13.70			
QUOTE PROGETTO					9.13					9.27		9.37		9.46	9.48	9.46	9.48	9.46		9.37		9.27		9.20		9.68	9.74	9.68
DIST.PARZIALI PROGETTO							5.50			3.75		3.75		0.70	0.80	0.80	0.70	3.75		3.75		3.00		3.60		2.50	2.50	

SEZIONE N. : 1394
 QT. PROGETTO : 9.43
 DIST.PROG. : 23+520.00
 DIST.PREC. : 20.00
 DIST.SUCC. : 20.00

SEZIONE N. : 67
 QT. PROGETTO : 10.34
 DIST.PROG. : 0+976.14



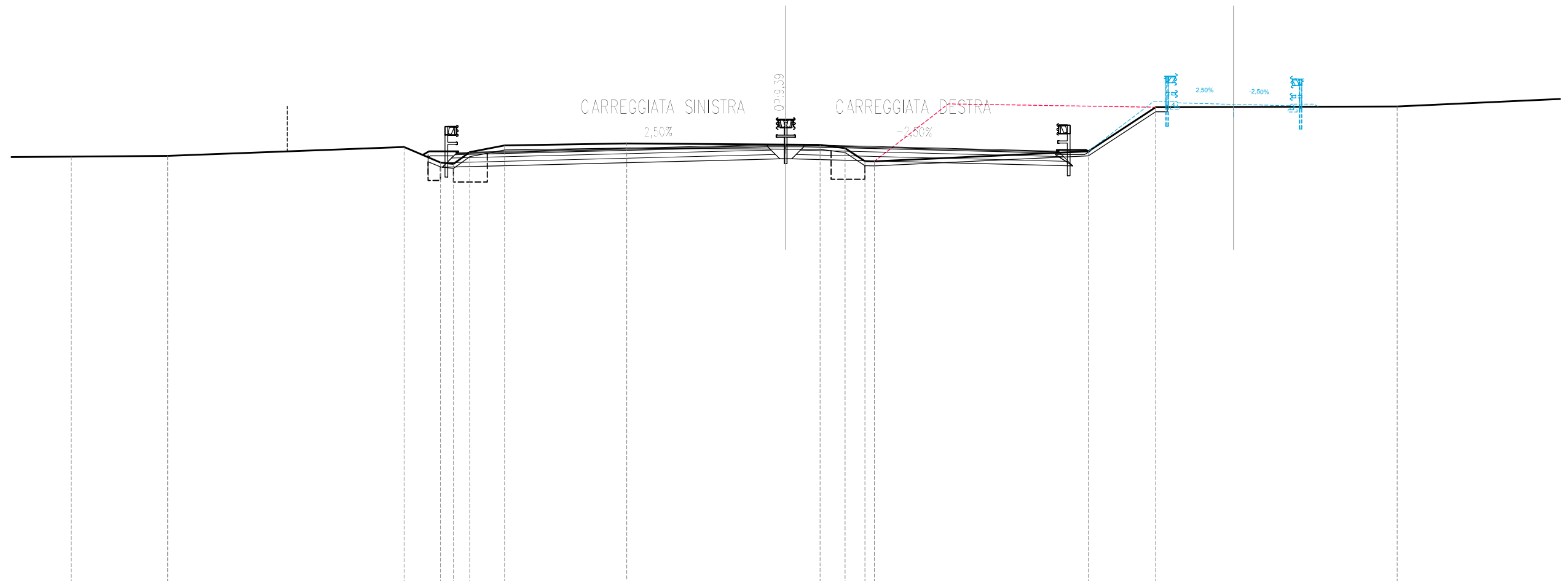
SCALA 1:200

QT.RIF. -10.000

QUOTE TERRENO		8.95		9.49	8.52	8.56	9.13	9.41		9.48		9.45	9.45	9.44	9.24	8.72	8.80		9.01	10.09	11.13		11.28		11.46
DIST.PARZIALI TERRENO	7.52		10.76	1.98	0.65	1.27		5.37		6.85		1.08	0.72	1.29	0.67			9.14	2.69		12.17		4.17		
QUOTE PROGETTO				9.10				9.24		9.33		9.43	9.44	9.42	9.44	9.43		9.33	9.24	9.16	10.38	10.34	10.28		
DIST.PARZIALI PROGETTO						5.50		3.75		3.75		0.70	0.80	0.80	0.70	3.75		3.75	3.00	3.83	2.50	2.50			

SEZIONE N. : 1395
 QT. PROGETTO : 9.39
 DIST.PROG. : 23+540.00
 DIST.PREC. : 20.00
 DIST.SUCC. : 20.00

SEZIONE N. : 68
 QT. PROGETTO : 11.20
 DIST.PROG. : 0+995.91



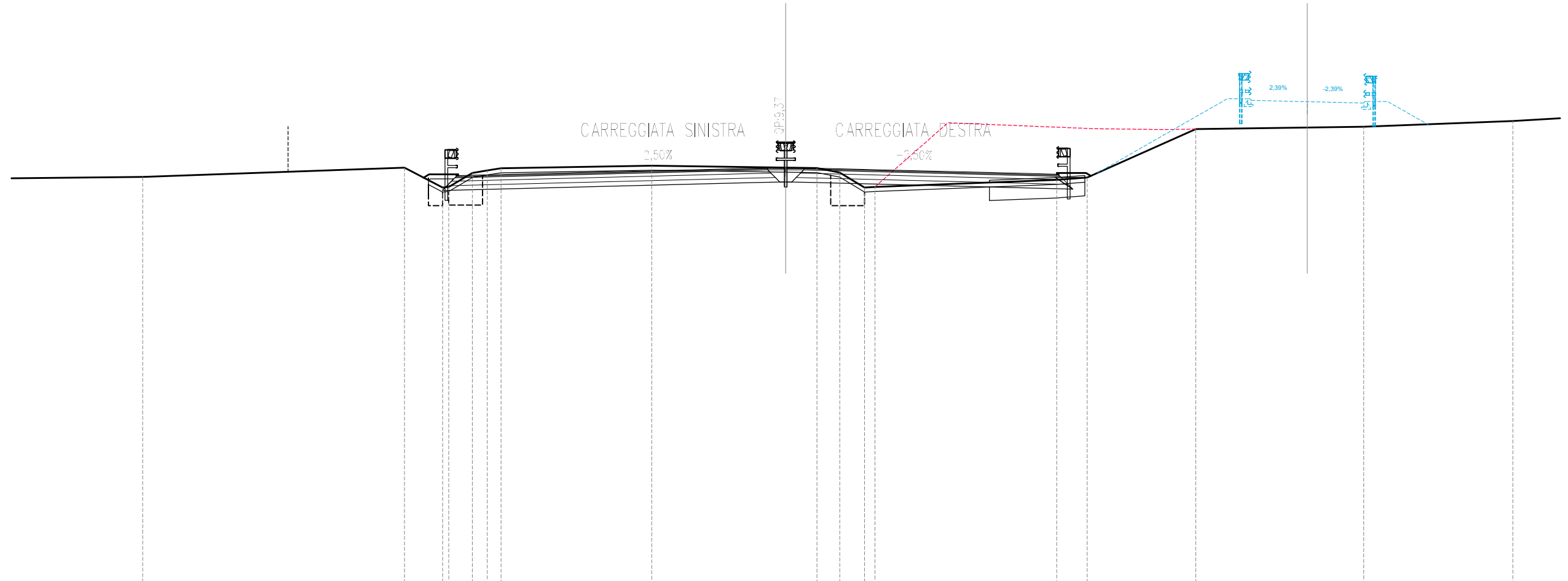
SCALA 1:200

Q.T.RIF. -10.000

QUOTE TERRENO	8.88	8.92		9.31	8.63	8.56	9.08	9.38		9.47		9.42	9.41	9.26	8.68	8.68		9.12	11.07		11.11	
DIST.PARZIALI TERRENO		4.27	10.47	1.61	0.57	0.73	1.54	5.42	7.04	1.52	1.11	0.88	9.48	2.98	10.70							
QUOTE PROGETTO				9.07				9.21	9.30	9.39	9.41	9.39	9.41	9.39		9.30		9.21	9.13	11.26	11.20	11.14
DIST.PARZIALI PROGETTO							5.50	3.75	3.75	0.70	0.80	0.80	0.70	3.75	3.75	3.00	5.35	2.49	2.51			

SEZIONE N. : 1396
 QT. PROGETTO : 9.37
 DIST.PROG. : 23+560.00
 DIST.PREC. : 20.00
 DIST.SUCC. : 20.00

SEZIONE N. : 69
 QT. PROGETTO : 12.32
 DIST.PROG. : 1+015.70



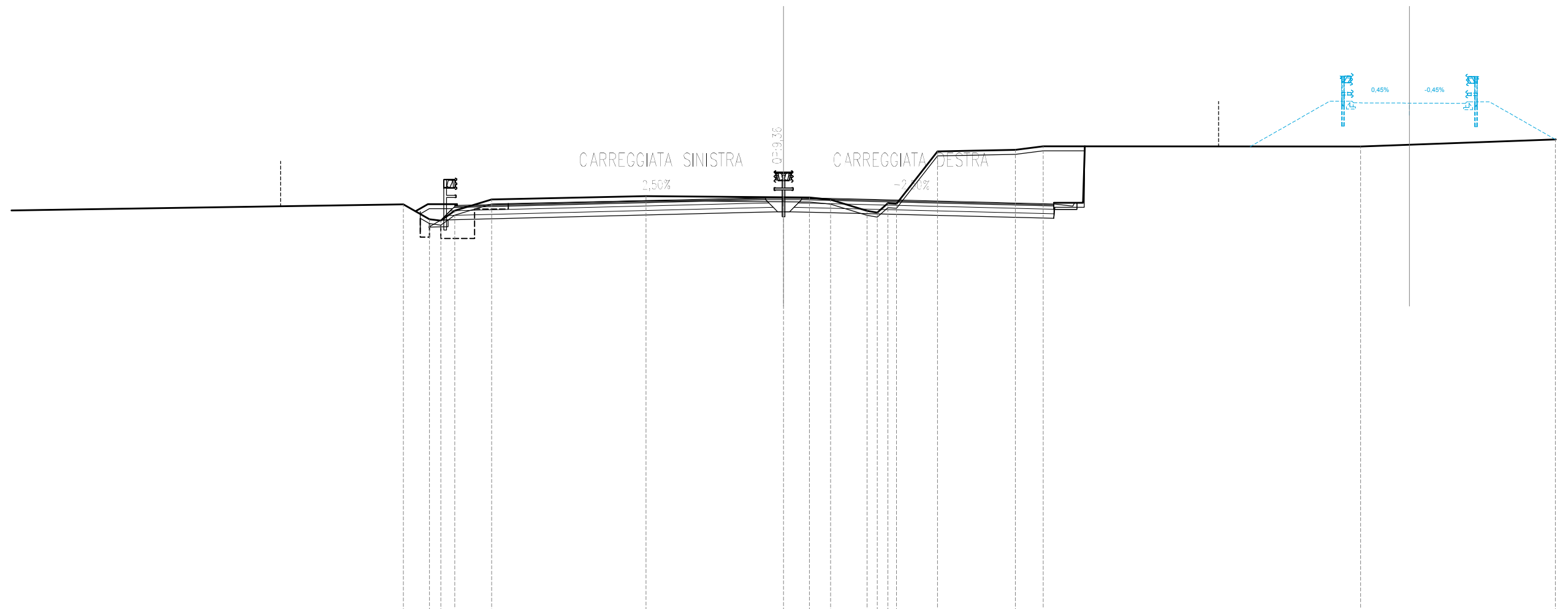
SCALA 1:200

QT.RIF. -9.000

QUOTE TERRENO	8.99	9.40	8.52	9.16	9.27	9.37	9.48	9.40	9.38	9.17	8.52	8.55	8.86	8.96	11.10	11.21	11.46
DIST.PARZIALI TERRENO	11.59	1.69	1.05	0.66	0.62	6.67	5.94	1.38	1.01	1.10	8.05	1.35	4.81	7.44	6.60		
QUOTE PROGETTO			9.05	9.18	9.28	9.37	9.39	9.37	9.39	9.37	9.28	9.18	9.11	12.38	12.32	12.26	
DIST.PARZIALI PROGETTO			5.50	3.75	3.75	0.70	0.80	0.80	0.70	3.75	3.75	3.00	8.61	2.50	2.50		

SEZIONE N. : 1397
 QT. PROGETTO : 9.36
 DIST.PROG. : 23+580.00
 DIST.PREC. : 20.00
 DIST.SUCC. : 20.00

SEZIONE N. : 70
 QT. PROGETTO : 13.57
 DIST.PROG. : 1+035.10



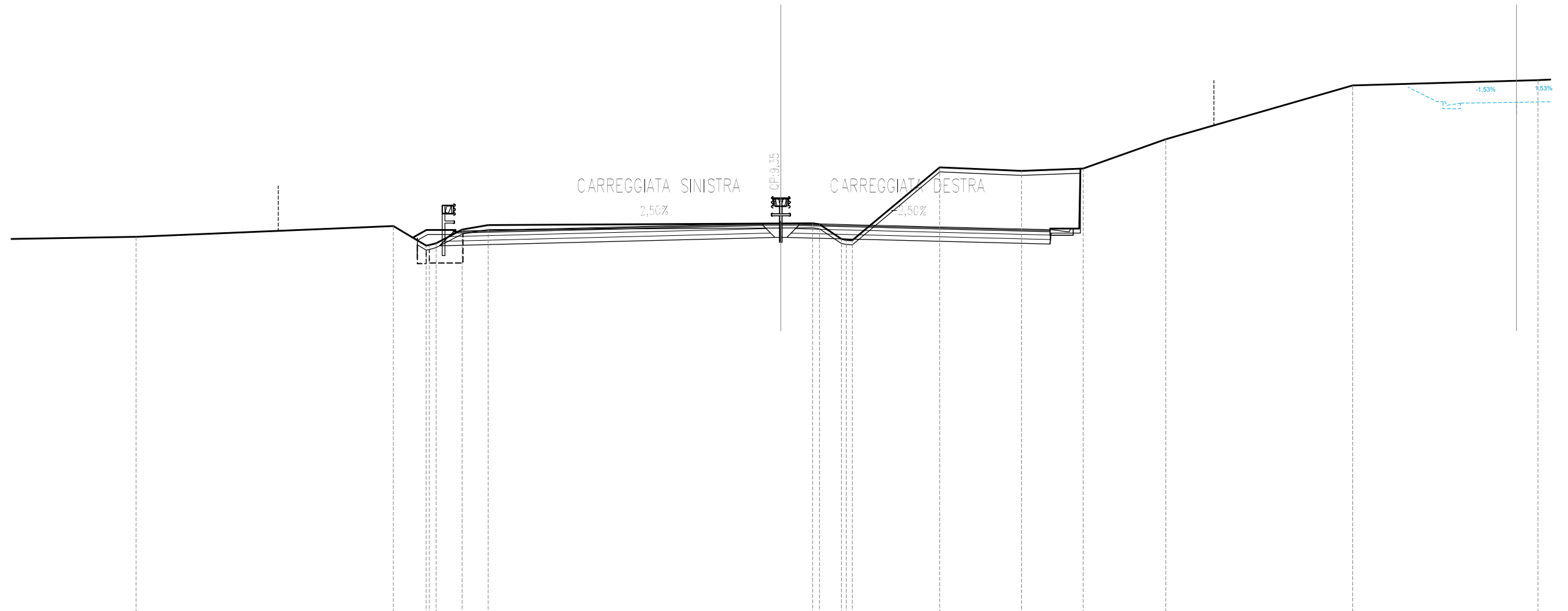
SCALA 1:200

QT.RIF. -9.000

QUOTE TERRENO		9.08	8.42	8.35	8.79	9.29		9.44		9.39	9.38	9.28	8.79	8.71	9.13	9.10	11.43		11.50	11.65		11.64		
DIST.PARZIALI TERRENO	25.49	1.16	0.50	0.52	1.64		6.85		6.11	1.14	0.94	1.62				1.82	3.45	1.24		14.10		8.65		
QUOTE PROGETTO			9.03				9.17	9.26		9.36	9.37	9.35	9.37	9.36		9.26	9.17		9.09			13.58	13.57	13.56
DIST.PARZIALI PROGETTO						5.50		3.75	3.75	0.70	0.80	0.80	0.70		3.75	3.75		3.00			13.30	2.50	2.50	

SEZIONE N. : 1398
 QT. PROGETTO : 9.35
 DIST.PROG. : 23+600.00
 DIST.PREC. : 20.00
 DIST.SUCC. : 20.00

SEZIONE N. : 71
 QT. PROGETTO : 14.76
 DIST.PROG. : 1+054.95



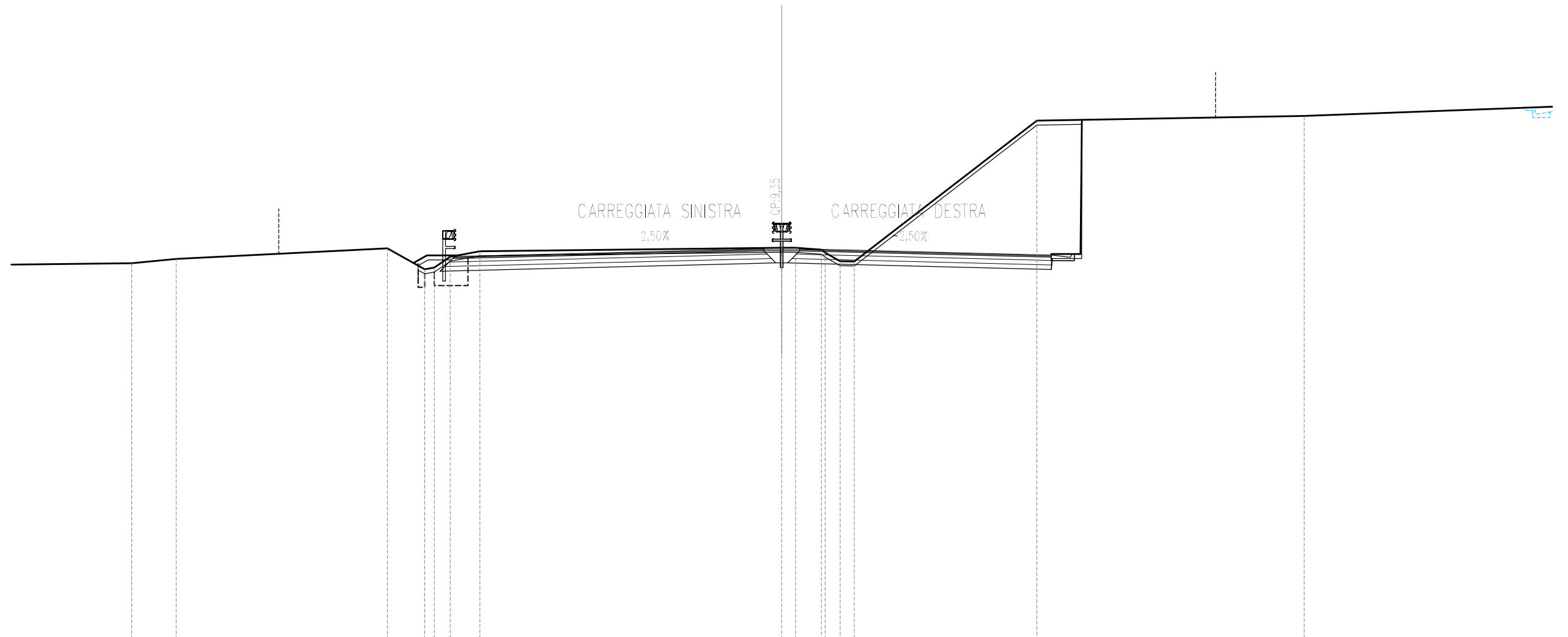
SCALA 1:200

QT.RIF. -8.000

QUOTE TERRENO	8.77	9.25	8.37	8.40	8.48	9.09	9.29	9.36	9.37	9.33	8.67	8.63	8.61	11.86	11.71	11.81	13.11	15.51	15.74
DIST.PARZIALI TERRENO	9.45	11.47	1.46	1.16	1.17	13.04	1.42	0.98	3.89	3.65	2.75	3.68	8.33	8.26					
QUOTE PROGETTO			9.02			9.16	9.25	9.35	9.37	9.35	9.37	9.35	9.25	9.16	9.09			14.72	14.76
DIST.PARZIALI PROGETTO			5.50	3.75	3.75	0.70	0.80	0.80	0.70	3.75	3.75	3.00	18.29	2.50	2.50				

SEZIONE N. : 1399
 QT. PROGETTO : 9.35
 DIST.PROG. : 23+620.00
 DIST.PREC. : 20.00
 DIST.SUCC. : 20.00

SEZIONE N. : 72
 QT. PROGETTO : 15.53
 DIST.PROG. : 1+076.60



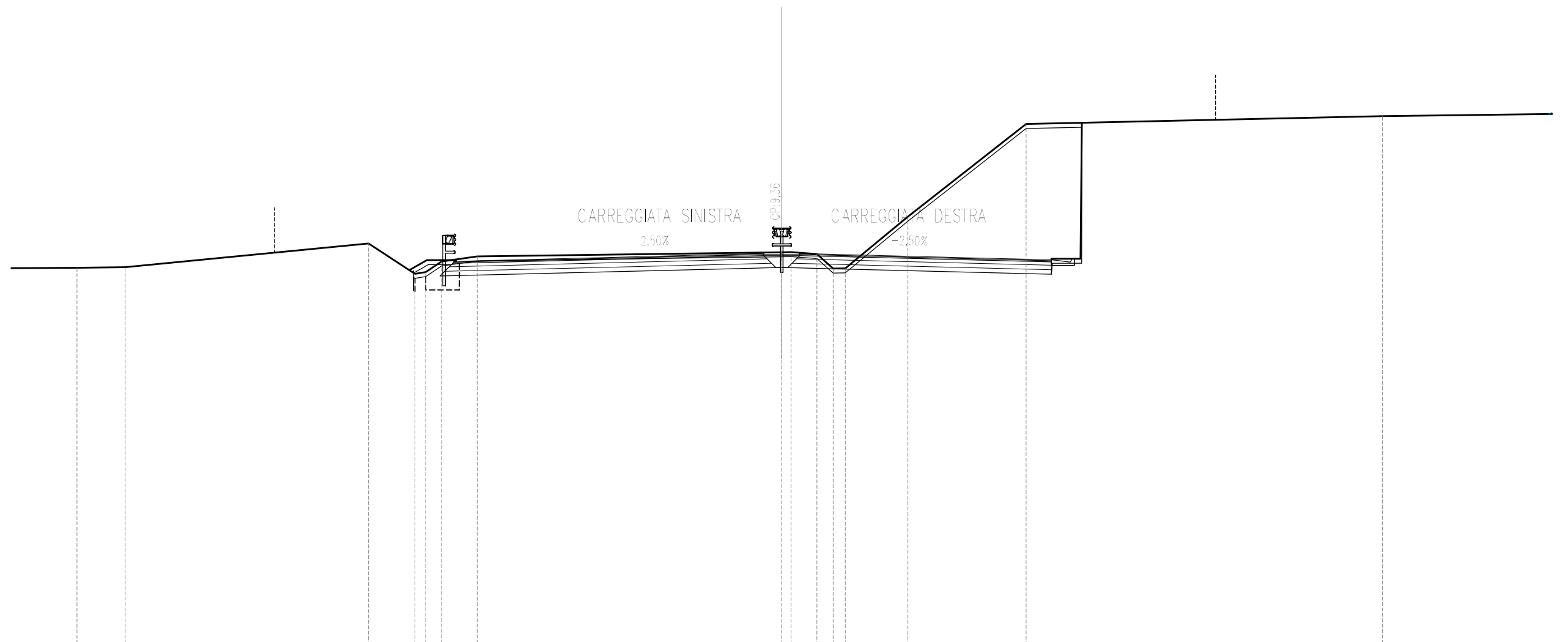
SCALA 1:200

QT.RIF. -8.000

QUOTE TERRENO	8.72	8.92		9.39	8.45	8.53	9.01	9.25		9.41	9.41	9.33	9.19	8.81	8.80		15.07		15.28
DIST.PARZIALI TERRENO	1.97		9.40	1.67	0.71	1.32			13.44	0.61	1.16	0.67	0.63			8.13		11.91	16.45
QUOTE PROGETTO					9.02			9.16	9.26	9.35	9.37	9.35	9.37	9.35		9.26	9.16	9.09	
DIST.PARZIALI PROGETTO							5.50	3.75	3.75	0.70	0.80	0.80	0.70	3.75	3.75	3.00		22.21	

SEZIONE N. : 1400
 QT. PROGETTO : 9.36
 DIST.PROG. : 23+640.00
 DIST.PREC. : 20.00
 DIST.SUCC. : 20.00

SEZIONE N. : 73
 QT. PROGETTO : 15.71
 DIST.PROG. : 1+098.40

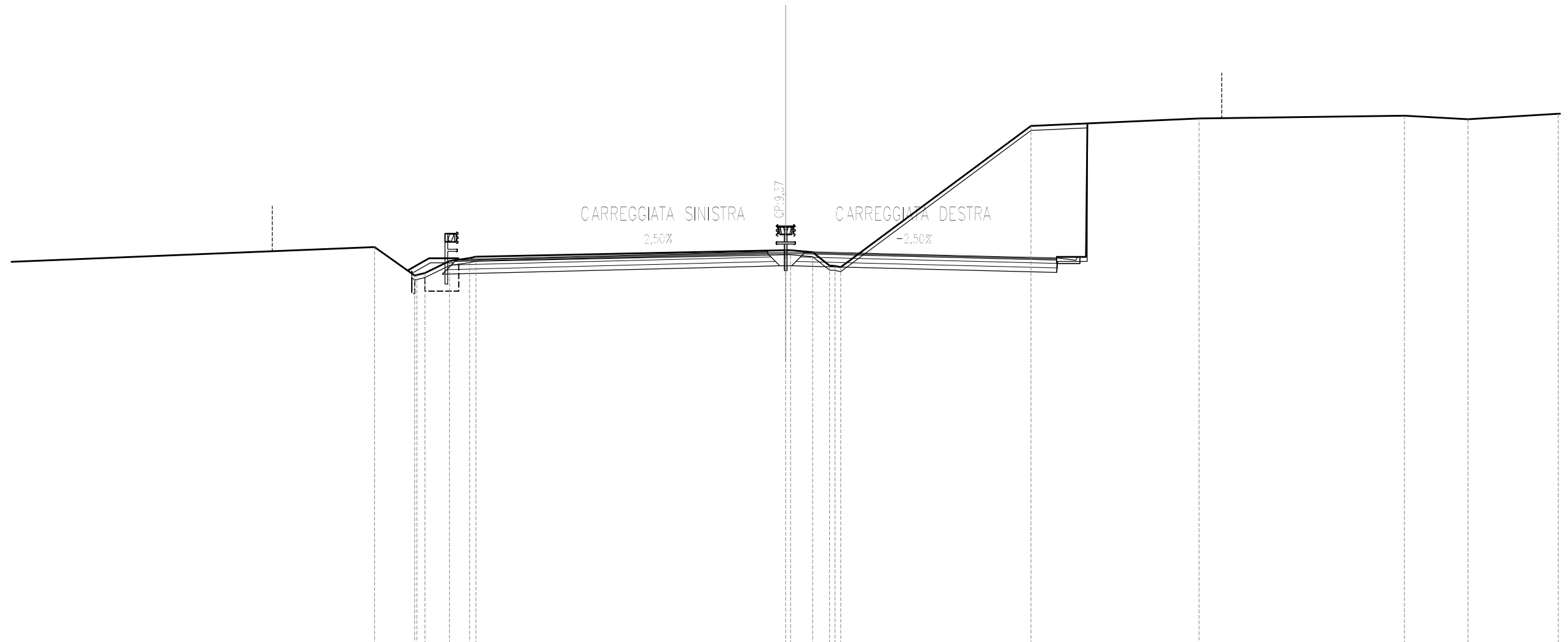


SCALA 1:200

QT.RIF. -8.000

QUOTE TERRENO	8.74	8.76		9.82	8.47	8.55	9.02	9.24		9.43	9.43	9.35	8.71	8.71	11.01		15.13		15.48						
DIST.PARZIALI TERRENO	2.15		10.84	2.07	0.71	1.59			13.56		1.14	0.73	0.53	2.79		5.26		15.87		13.97					
QUOTE PROGETTO						9.03			9.17		9.26	9.36	9.37	9.36	9.37	9.36									
DIST.PARZIALI PROGETTO								5.50		3.75		3.75	0.70	0.80	0.80	0.70	3.75		3.75		3.00		9.09		23.42

SEZIONE N. : 1401
 QT. PROGETTO : 9.37
 DIST.PROG. : 23+660.00
 DIST.PREC. : 20.00
 DIST.SUCC. : 20.00

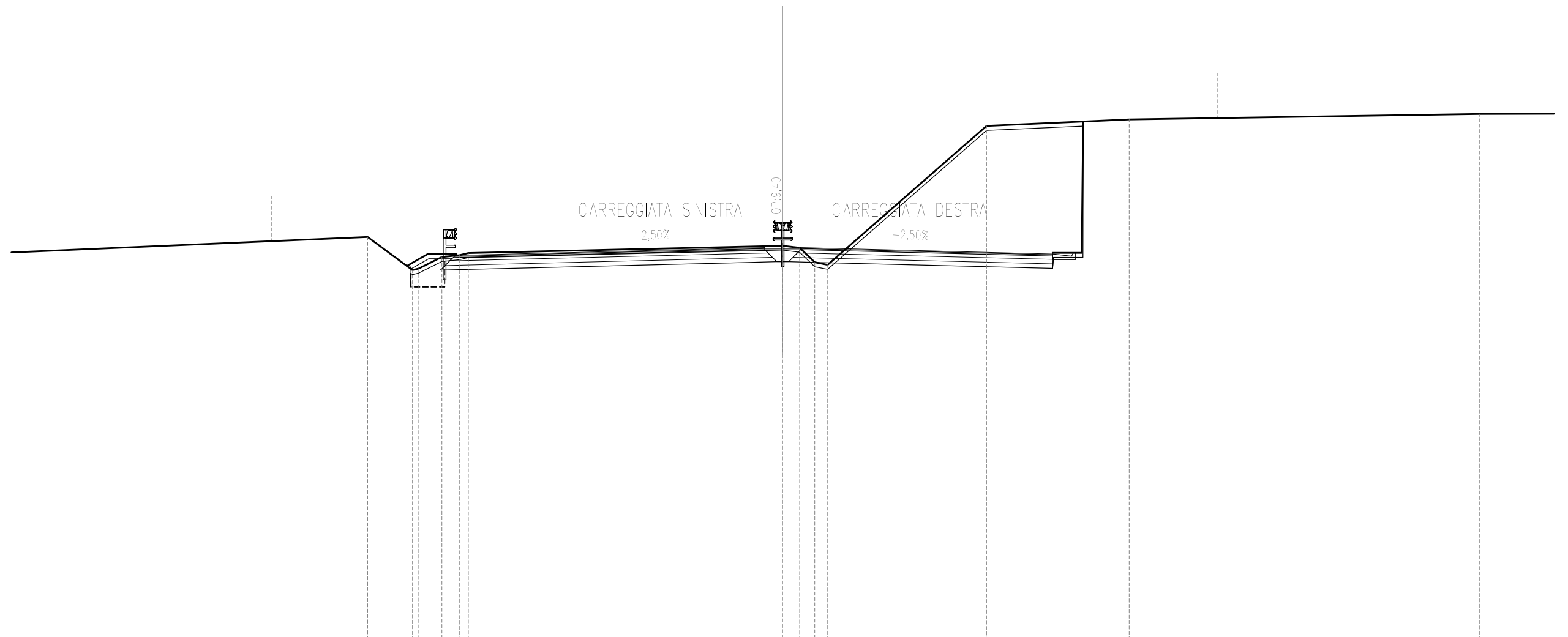


SCALA 1:200

QT.RIF. -8.000

QUOTE TERRENO		9.59	8.34	8.36	8.44	8.97	9.10	9.17		9.45	9.46	9.37	8.78	8.76	8.71		14.96		15.30		15.42	15.25	
DIST.PARZIALI TERRENO	18.04	1.78	1.09	0.89			13.73			0.97	0.75					8.42		7.45		9.10	2.81	4.00	
QUOTE PROGETTO				9.05		9.19	9.28		9.37	9.39	9.37	9.39	9.37		9.28		9.19	9.11					
DIST.PARZIALI PROGETTO				5.50		3.75	3.75		0.70	0.80	0.80	0.70		3.75	3.75	3.00							

SEZIONE N. : 1402
 QT. PROGETTO : 9.40
 DIST.PROG. : 23+680.00
 DIST.PREC. : 20.00
 DIST.SUCC. : 21.91

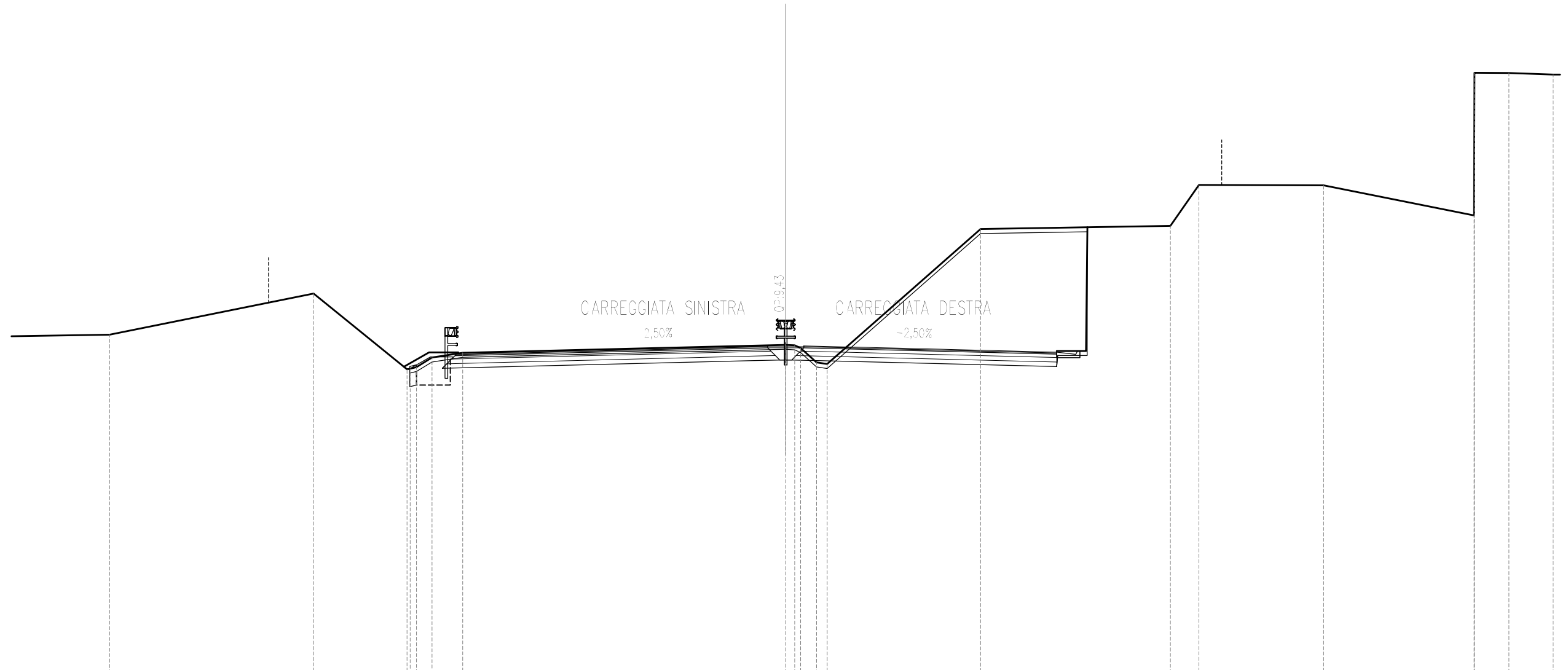


SCALA 1:200

QT.RIF. -8.000

QUOTE TERRENO		9.89	8.41	8.49	9.00	9.08	9.17		9.50	9.41	8.77	8.65		14.83	15.12		15.36
DIST.PARZIALI TERRENO	18.62	2.00	1.03	0.77				13.98	0.76	0.67	0.58		7.06	6.35		15.59	
QUOTE PROGETTO				9.07		9.21	9.30		9.40	9.42	9.40	9.42	9.40	9.30	9.21	9.14	
DIST.PARZIALI PROGETTO					5.50	3.75	3.75		0.70	0.80	0.80	0.70	3.75	3.75	3.00		

SEZIONE N. : 1403
 QT. PROGETTO : 9.43
 DIST.PROG. : 23+701.91
 DIST.PREC. : 21.91
 DIST.SUCC. : 18.09



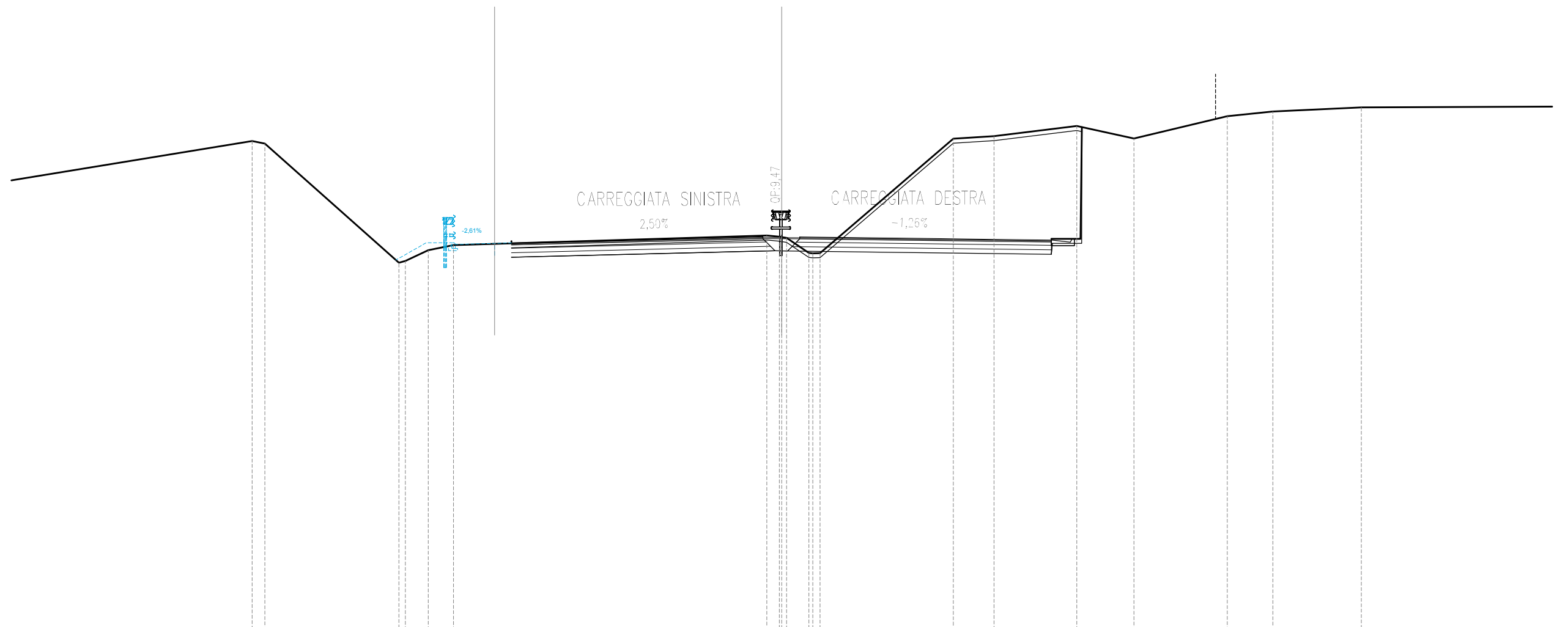
SCALA 1:200

QT.RIF. -5.000

QUOTE TERRENO	9.94	11.77	8.41 8.44 8.51 8.93	9.15				9.50 9.47 9.35 8.72	8.65	14.63		14.76 16.58	16.56		15.23 21.55 21.54	21.46
DIST.PARZIALI TERRENO	9.04	4.14	0.69 1.36		14.31			0.71		6.79		8.41	1.26	5.53	6.66	1.52 1.97
QUOTE PROGETTO				9.11	9.25	9.34	9.43 9.45 9.43 9.45 9.43	9.34	9.25	9.17						
DIST.PARZIALI PROGETTO					5.50	3.75	3.75	0.70 0.80 0.80 0.70	3.75	3.75	3.00					

SEZIONE N. : 11
 QT. PROGETTO : 9.19
 DIST.PROG. : 0+118.57

SEZIONE N. : 1404
 QT. PROGETTO : 9.47
 DIST.PROG. : 23+720.00
 DIST.PREC. : 18.09
 DIST.SUCC. : 20.00



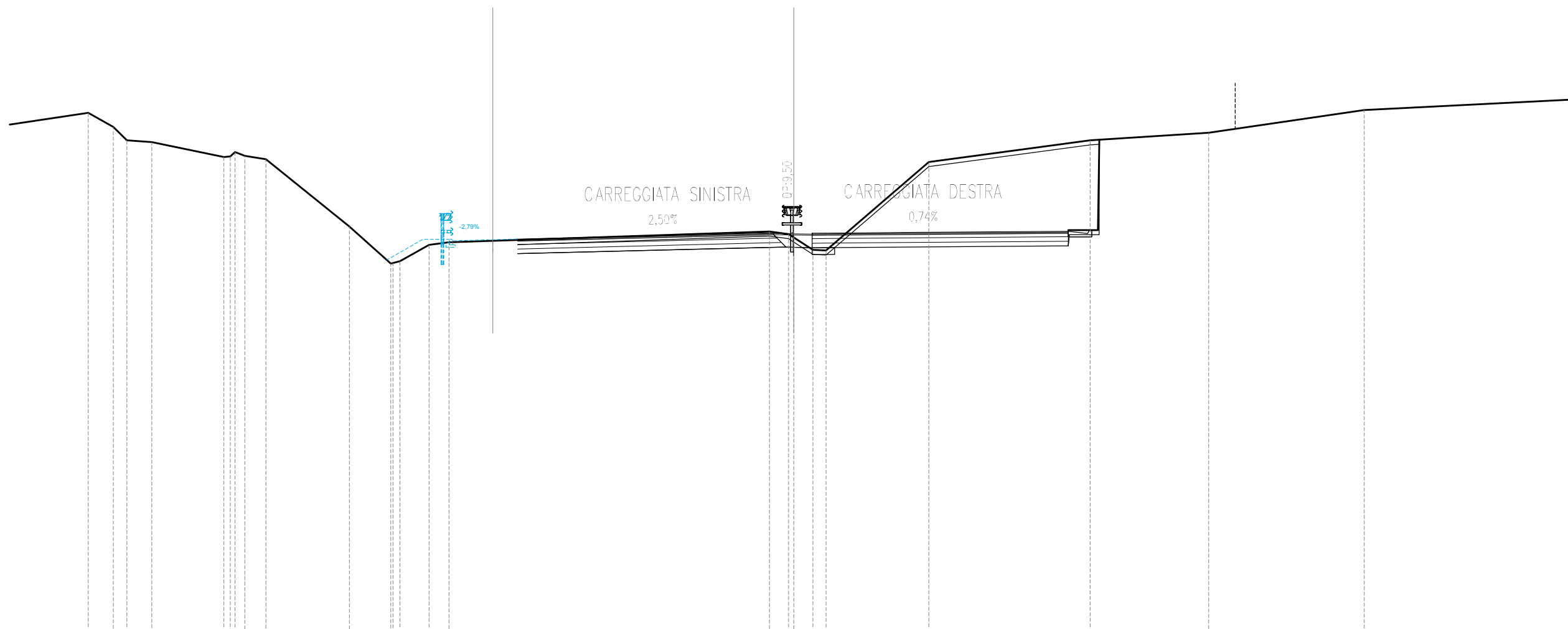
SCALA 1:200

QT.RIF. -8.000

QUOTE TERRENO		13.74	13.63		8.32	8.40	8.88	9.10			9.53	9.48	9.47	9.43	8.76	8.74	8.75		13.85	13.96	14.41	13.86	14.85	15.06	15.24	
DIST.PARZIALI TERRENO	16.82	0.57	5.97	1.02	1.12				13.95		0.56	0.99						5.94	1.81	3.68	2.55	4.15	2.03	3.94		15.15
QUOTE PROGETTO							9.14	9.19	9.20	9.28	9.37	9.47	9.48	9.47	9.48	9.47		9.42	9.37	9.33						
DIST.PARZIALI PROGETTO							1.75	0.75	3.00	3.75	3.75	0.70	0.80	0.84	0.70		3.75	3.75	3.00							

SEZIONE N. : 10
 QT. PROGETTO : 9.21
 DIST.PROG. : 0+098.82

SEZIONE N. : 1405
 QT. PROGETTO : 9.50
 DIST.PROG. : 23+740.00
 DIST.PREC. : 20.00
 DIST.SUCC. : 20.00



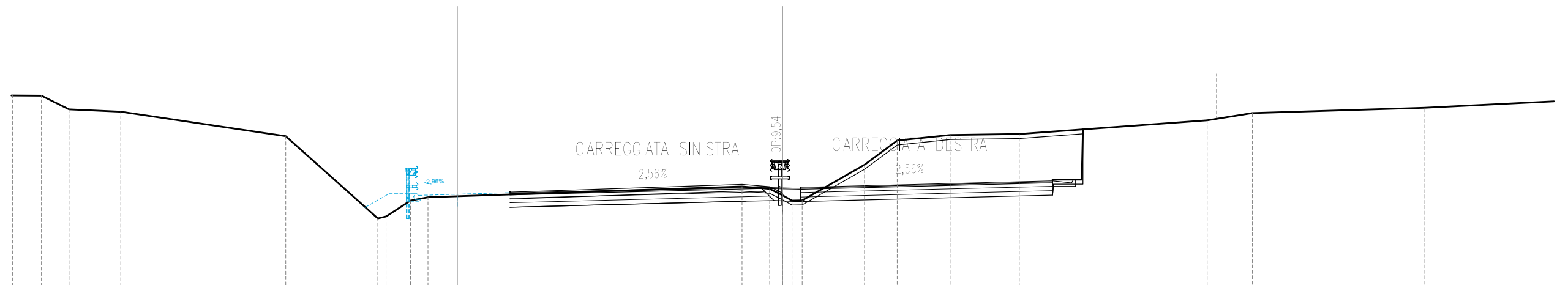
SCALA 1:200

QT.RIF. -8.000

QUOTE TERRENO	14.24	14.76	14.14	13.56	13.48	12.83	12.85	13.05	12.88	12.73	9.78	8.16	8.19	8.27	8.98	9.10	9.57	9.46	9.31	8.76	8.74	12.61	13.56	13.89	14.88	
DIST.PARZIALI TERRENO	3.45	1.10	0.59	1.09	3.15	0.92	0.92	3.65	1.82	1.27	0.87	14.02	0.84	0.83	0.57	4.49	7.06	5.18	6.81							
QUOTE PROGETTO											9.16	9.21	9.24	9.24	9.31	9.41	9.50	9.52	9.50	9.50	9.50	9.53	9.56	9.58		
DIST.PARZIALI PROGETTO											1.75	1.08	3.00	3.75	3.75	0.70	0.80	0.88	0.70	3.75	3.75	3.00				

SEZIONE N. : 9
 QT. PROGETTO : 9.21
 DIST.PROG. : 0+079.31

SEZIONE N. : 1406
 QT. PROGETTO : 9.54
 DIST.PROG. : 23+760.00
 DIST.PREC. : 20.00
 DIST.SUCC. : 20.00



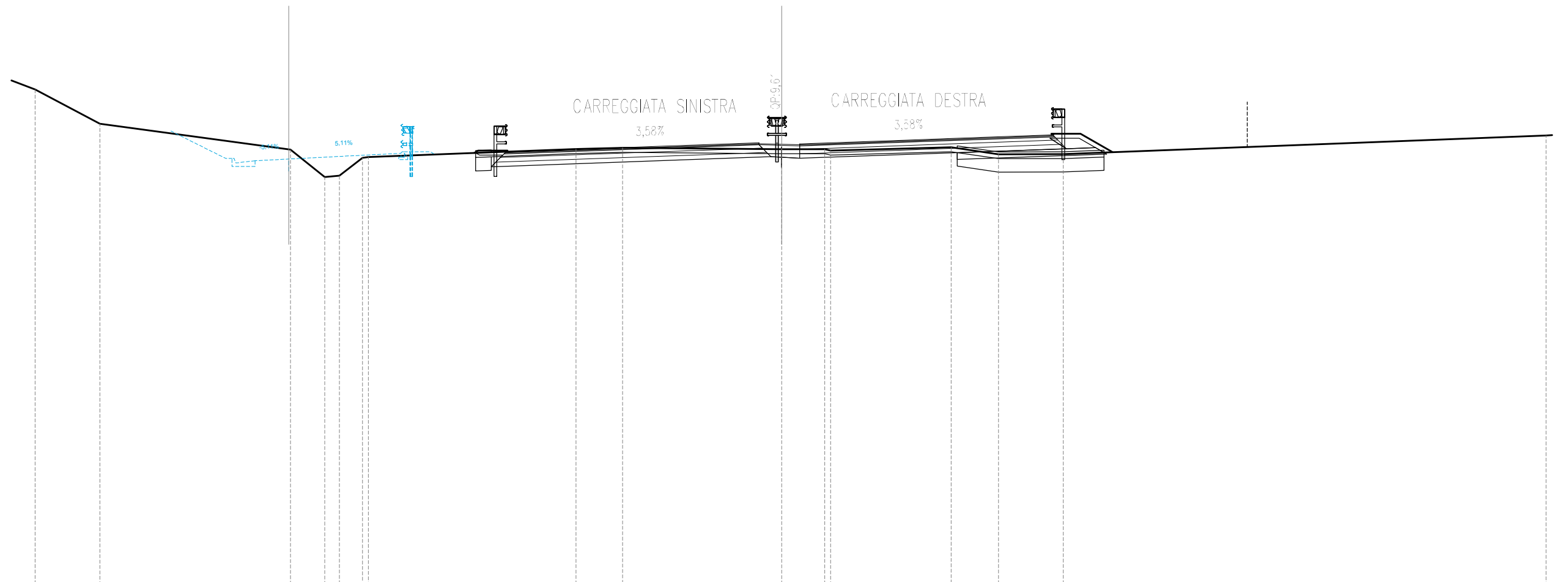
SCALA 1:200

QT.RIF. -9.000

QUOTE TERRENO	13.60	13.60	12.98	12.88		11.79	8.14	8.22	8.93	9.07				9.55	9.45	9.16	8.93	8.94	10.52	11.60	11.84	11.89		12.50	12.82		13.06
DIST.PARZIALI TERRENO	1.28	1.23	2.29		7.34	4.10	1.09	0.77			13.97			1.23	0.58			2.77	1.46	2.35	3.08		8.35	2.02		7.63	
QUOTE PROGETTO								9.16	9.21	9.28	9.27	9.34	9.44	9.54	9.55	9.54	9.52	9.54		9.63		9.73				9.81	
DIST.PARZIALI PROGETTO								1.75	2.32	3.00	3.00	3.75	3.75	0.70	0.80	0.93	0.70		3.75	3.75	3.00						

SEZIONE N. : 7
 QT. PROGETTO : 8.91
 DIST.PROG. : 0+041.37

SEZIONE N. : 1408
 QT. PROGETTO : 9.61
 DIST.PROG. : 23+800.00
 DIST.PREC. : 20.00
 DIST.SUCC. : 20.00

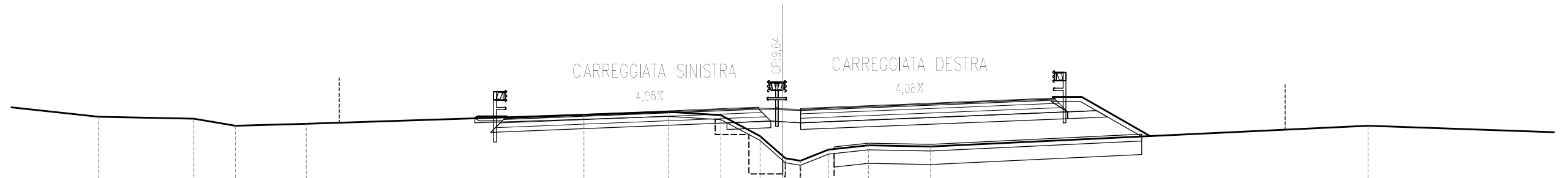


SCALA 1:200

QT.RIF. -10.000

QUOTE TERRENO	12.47	12.00	10.48		9.33	8.11	8.17	8.96	9.00		9.35	9.41		9.34	9.35	9.28		9.43	9.12	9.13		9.96						
DIST.PARZIALI TERRENO		2.88		8.49		1.53	0.05	1.03		9.24		2.08		7.08		1.91		5.37		2.11	2.88		21.50					
QUOTE PROGETTO						8.83	8.91		9.17		9.23		9.34		9.47		9.61	9.63	9.61	9.58	9.61		9.74		9.88		9.98	
DIST.PARZIALI PROGETTO						1.50		5.00		4.74		3.00		3.75		3.75		0.70	0.80	1.01	0.70		3.75		3.75		3.00	

SEZIONE N. : 14.09
QT. PROGETTO : 9.64
DIST.PROG. : 23+820.00
DIST.PREC. : 20.00
DIST.SUCC. : 19.24

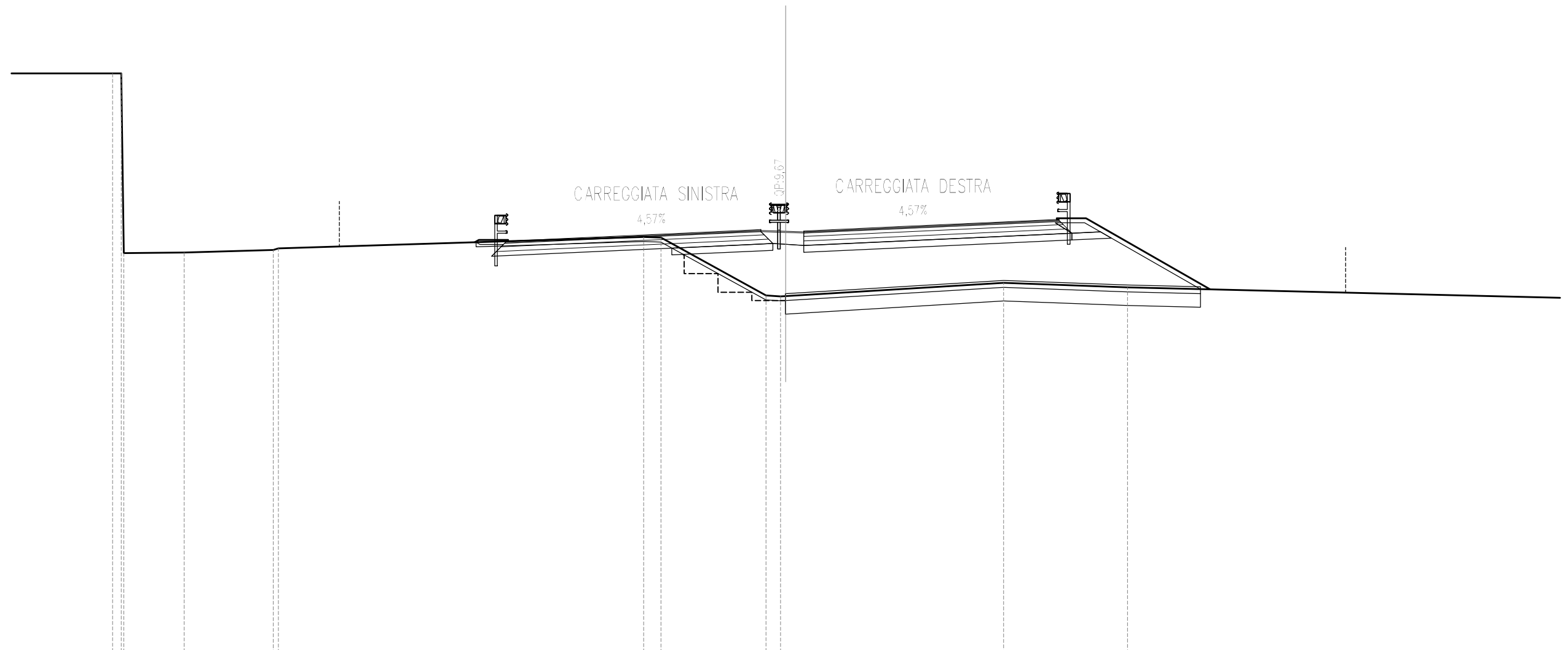


SCALA 1:200

QT.RIF. -11.000

QUOTE TERRENO	9.24	9.15	8.85	8.93		9.33	9.46	9.32	8.39	7.50	7.39	7.28	7.78	7.97	7.92		8.84
DIST.PARZIALI TERRENO	4.24	1.85	3.16		12.35	3.76	2.33	1.74	1.01	0.67	1.25	1.77	2.77		19.45		
QUOTE PROGETTO						9.21	9.34	9.49	9.64	9.67	9.64	9.61	9.64	9.80	9.95	10.07	
DIST.PARZIALI PROGETTO						3.00	3.75	3.75	0.70	0.80	1.06	0.70	3.75	3.75	3.00		

SEZIONE N. : 1410
 QT. PROGETTO : 9.67
 DIST.PROG. : 23+839.24
 DIST.PREC. : 19.24
 DIST.SUCC. : 20.76

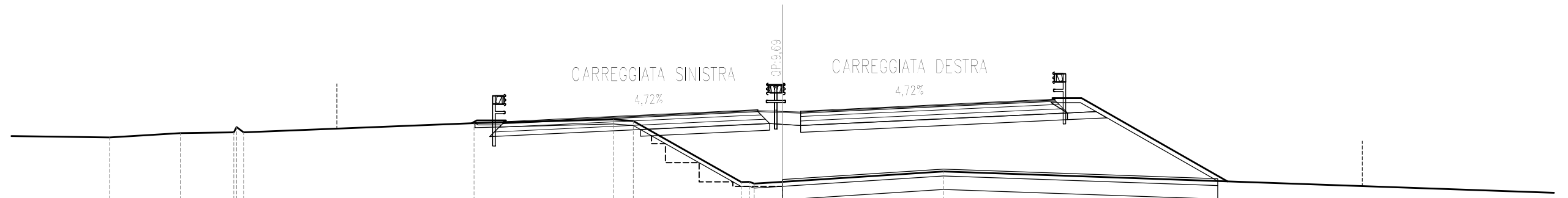


SCALA 1:200

QT.RIF. -9.000

QUOTE TERRENO		16.62	16.62	8.69	8.81	8.87		9.38	9.35	6.79	6.75	6.77		7.35		7.15		
DIST.PARZIALI TERRENO	5.88		2.67	3.95			16.18	0.76	4.65	0.65			9.65		5.49		34.86	
QUOTE PROGETTO							9.19	9.33	9.50	9.67	9.71	9.67	9.64	9.67	9.85	10.02	10.15	
DIST.PARZIALI PROGETTO							3.00	3.75	3.75	0.70	0.80	1.10	0.70	3.75	3.75	3.00		

SEZIONE N. : 1411
 QT. PROGETTO : 9.69
 DIST.PROG. : 23+860.00
 DIST.PREC. : 20.76
 DIST.SUCC. : 20.00

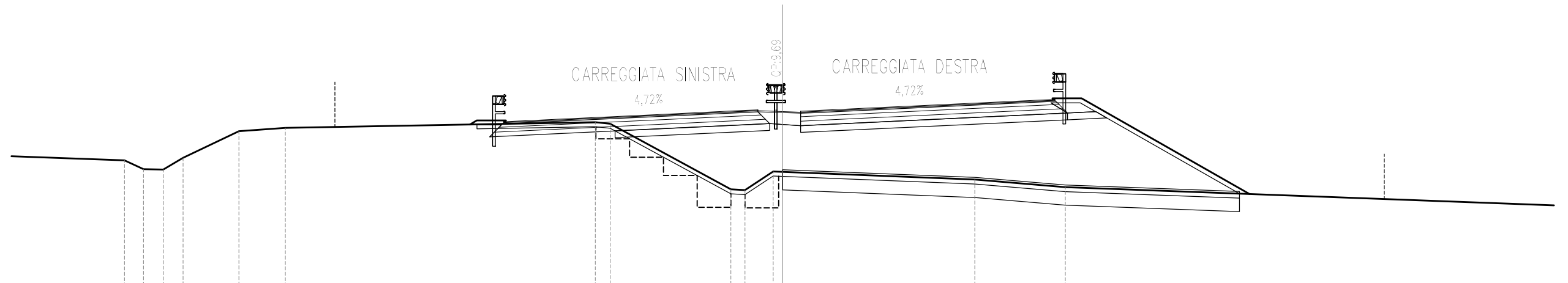


SCALA 1:200

Q.T.RIF. -12.000

QUOTE TERRENO		8.49	8.68	8.71 8.95 8.71		9.12		9.29 9.22		9.50 9.51 6.43	6.51		6.97		
DIST.PARZIALI TERRENO	5.63	3.15	2.37		10.24		6.20	0.89	4.80	1.27		7.15		42.85	
QUOTE PROGETTO						9.20	9.34		9.51	9.69 9.72 9.69	9.66 9.69		9.87	10.05	10.19
DIST.PARZIALI PROGETTO							3.00	3.75	3.75	0.70 0.80 1.10	0.70	3.75	3.75	3.00	

SEZIONE N. : 1412
 QT. PROGETTO : 9.69
 DIST.PROG. : 23+880.00
 DIST.PREC. : 20.00
 DIST.SUCC. : 20.00




SCALA 1:200

Q.T.RIF. -12.000

QUOTE TERRENO		7.47	7.07	7.06	7.58	8.76	8.91		9.17	9.10		6.18	6.15	6.97	6.95		6.61		6.27	
DIST.PARZIALI TERRENO	5.66	0.85	0.88	0.88	2.48	2.06	13.78	0.66	5.37	0.63	1.25	8.54	4.03	33.22						
QUOTE PROGETTO								9.19	9.33	9.51	9.69	9.72	9.69	9.65	9.69	9.86	10.04	10.18		
DIST.PARZIALI PROGETTO								3.00	3.75	3.75	0.70	0.80	1.10	0.70	3.75	3.75	3.00			

SEZIONE N. : 6
 QT. PROGETTO : 8.83
 DIST.PROG. : 0+063.88

SEZIONE N. : 1413
 QT. PROGETTO : 9.66
 DIST.PROG. : 23+900.00
 DIST.PREC. : 20.00
 DIST.SUCC. : 20.00

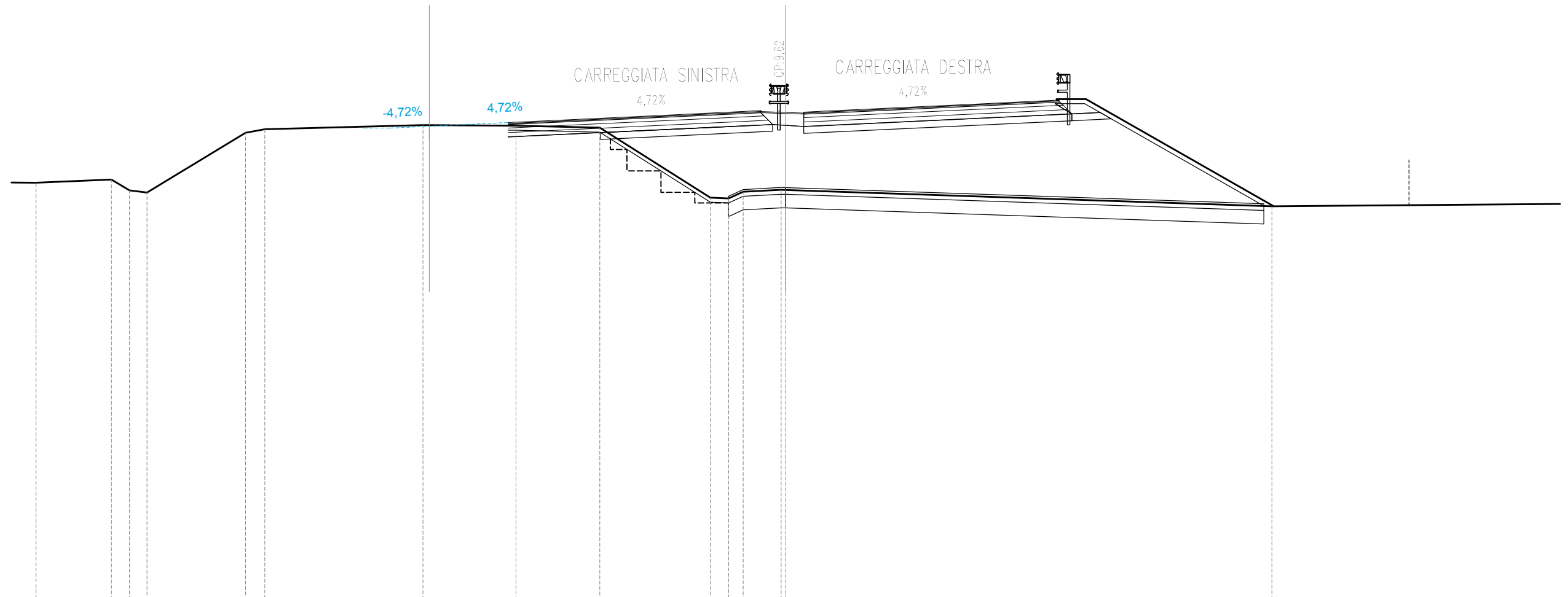


SCALA 1:200

QUOTE TERRENO		7.03	6.40	6.48	8.63	8.72	8.83		9.05		9.05	8.97	7.57	5.98	5.95	6.40	6.38	6.34		6.19		5.70
DIST.PARZIALI TERRENO	5.74	0.83	1.23	3.62	0.66	0.72	8.83	6.66	7.08	0.57	2.75	2.56	0.73	0.98	1.21	2.99		7.64		5.94		32.51
QUOTE PROGETTO					8.77	8.83		9.18	9.17	9.31	9.49		9.66	9.70	9.66	9.63	9.66	9.84	10.02	10.16		
DIST.PARZIALI PROGETTO					1.51	5.00		3.51	3.00	3.75	3.75		0.70	0.80	1.10	0.70	3.75	3.75	3.00			

SEZIONE N. : 5
 QT. PROGETTO : 8.96
 DIST.PROG. : 0+045.21

SEZIONE N. : 1414
 QT. PROGETTO : 9.62
 DIST.PROG. : 23+920.00
 DIST.PREC. : 20.00
 DIST.SUCC. : 20.00



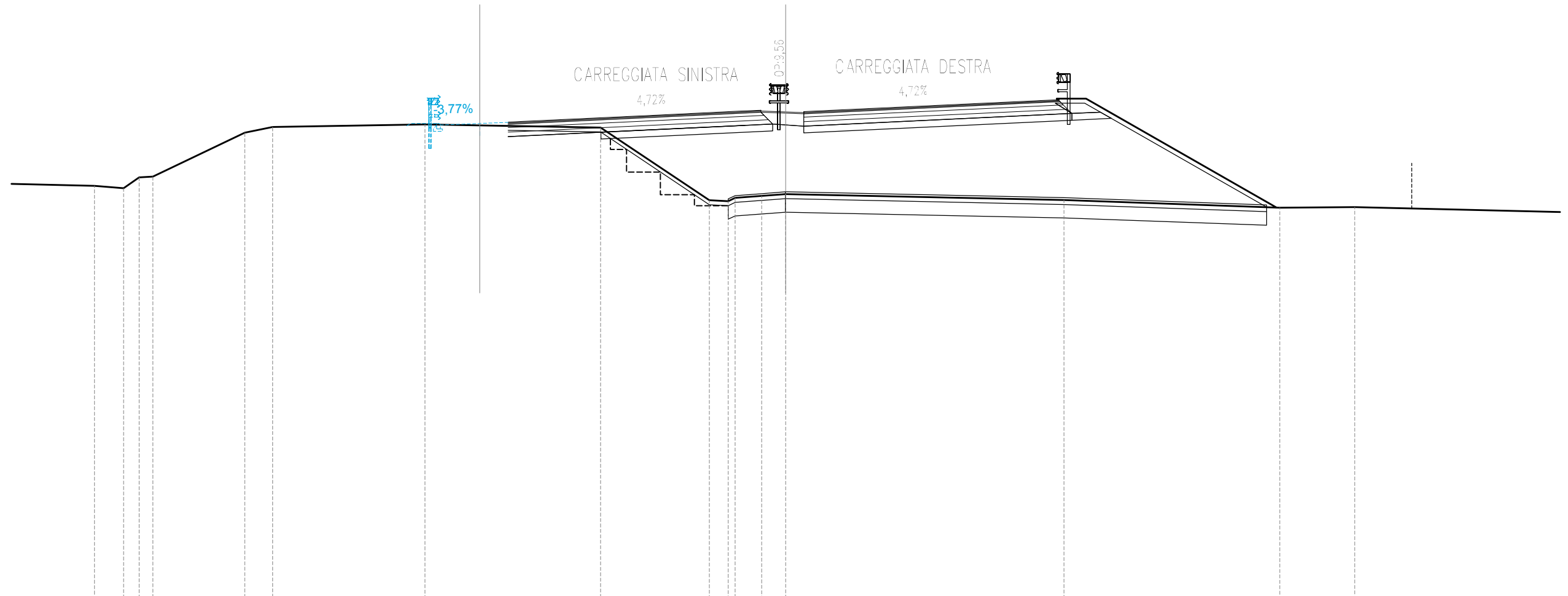
SCALA 1:200

QT.RIF. -12.000

QUOTE TERRENO	6.46	6.60	6.12	6.02	8.67	8.83	9.01	8.98	8.90	5.79	5.76	6.06	6.15	6.14	5.42			
DIST.PARZIALI TERRENO	3.33	0.80	0.78	4.36	0.86	7.00	4.13	3.71	4.90	0.81	0.64	1.69	21.54					
QUOTE PROGETTO						8.88	8.96	9.12	9.26	9.44	9.62	9.65	9.62	9.59	9.62	9.80	9.97	10.11
DIST.PARZIALI PROGETTO						1.75	3.49	3.00	3.75	3.75	0.70	0.80	1.10	0.70	3.75	3.75	3.00	

SEZIONE N. : 4
 QT. PROGETTO : 9.01
 DIST.PROG. : 0+025.85

SEZIONE N. : 1415
 QT. PROGETTO : 9.56
 DIST.PROG. : 23+940.00
 DIST.PREC. : 20.00
 DIST.SUCC. : 20.00



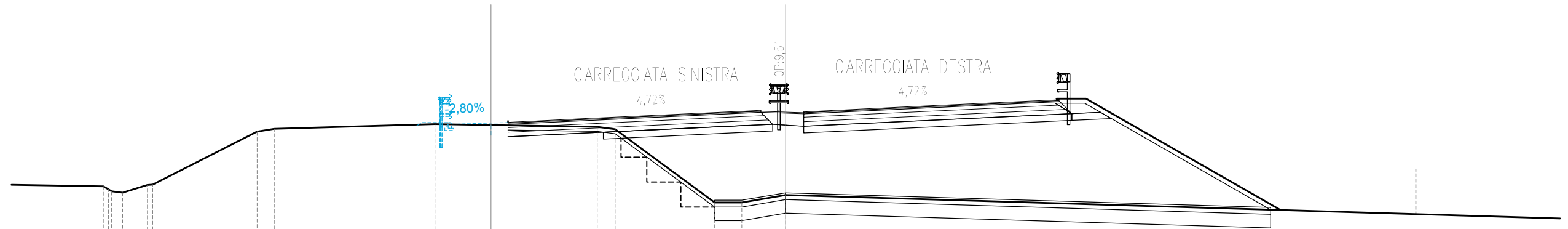
SCALA 1:200

QT.RIF. -12.000

QUOTE TERRENO	6.25	6.14	6.62	6.66	8.60	8.85	8.97	8.83	5.61	5.57	5.71	5.80	5.88	5.62	5.28	5.31						
DIST.PARZIALI TERRENO	1.29	0.69	0.61	4.06	1.24	6.75	7.78	4.81	0.84	1.18	1.07	12.32	9.56	3.32								
QUOTE PROGETTO							8.94	9.01	9.06	9.07	9.21	9.39	9.56	9.60	9.56	9.53	9.56	9.74	9.92	10.06		
DIST.PARZIALI PROGETTO							1.75	1.26	3.00	3.75	3.75	0.70	0.80	1.10	0.70	3.75	3.75	3.00				

SEZIONE N. : 3
 Q.T. PROGETTO : 8.98
 DIST.PROG. : 0+006.11

SEZIONE N. : 1416
 Q.T. PROGETTO : 9.51
 DIST.PROG. : 23+960.00
 DIST.PREC. : 20.00
 DIST.SUCC. : 3.18



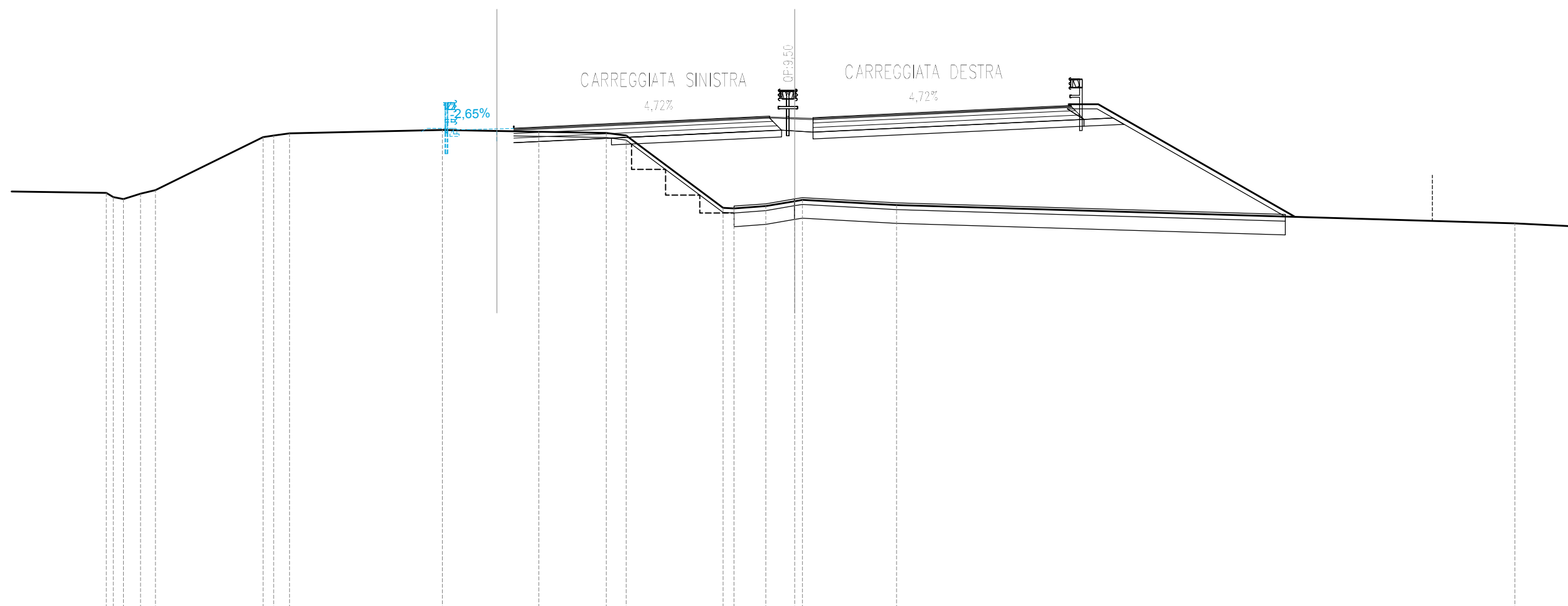
SCALA 1:200

Q.T.RIF. -12.000

QUOTE TERRENO	6.18	6.04	5.96	5.90	6.24	6.26	8.60	8.72	8.93	8.81	8.70	5.47	5.46	5.80						
DIST.PARZIALI TERRENO	0.49	1.10		4.62		0.76	7.12		7.19	0.79	4.41	1.21	1.94							36.28
QUOTE PROGETTO							8.93	8.98	9.00	9.01	9.16	9.33	9.51	9.54	9.51	9.48	9.51	9.69	9.86	10.00
DIST.PARZIALI PROGETTO							1.75	0.75	3.00	3.75	3.75	0.70	0.80	1.10	0.70	3.75	3.75	3.00		

SEZIONE N. : 2
 QT. PROGETTO : 8.97
 DIST.PROG. : 0+002.98

SEZIONE N. : 1417
 QT. PROGETTO : 9.50
 DIST.PROG. : 23+963.18
 DIST.PREC. : 3.18
 DIST.SUCC. : 16.82

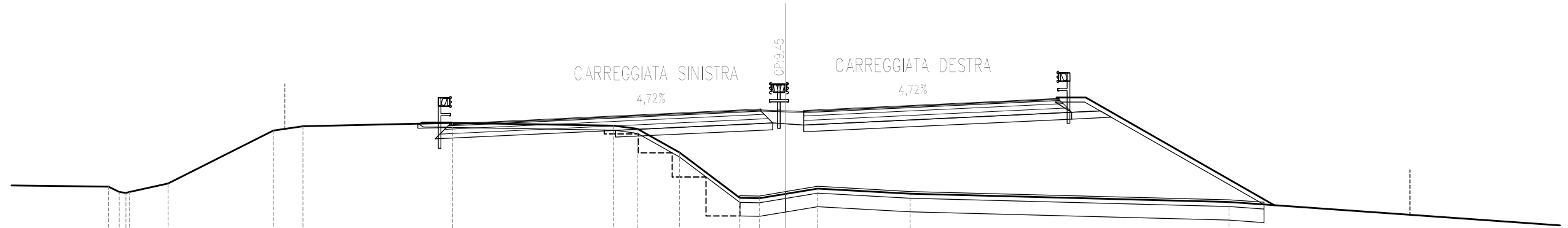


SCALA 1:200

QT.RIF. -12.000

QUOTE TERRENO	6.17	5.99	5.90	6.14	6.29		8.61	8.68	8.77		8.92		8.84		8.80	8.68		5.51	5.49	5.59	5.81	5.86		5.64					4.84
DIST.PARZIALI TERRENO		0.74	0.65		4.71		0.69			6.69		4.22	2.95	0.87	4.25		1.39	1.27		4.12								27.09	
QUOTE PROGETTO							8.93	8.97	8.99	9.01	9.15		9.32				9.50	9.53	9.50	9.47	9.50		9.68		9.85		10.00		
DIST.PARZIALI PROGETTO							1.75	0.74		3.00		3.75		3.75			0.70	0.80	1.10	0.70	9.50		3.75		3.75		3.00		

SEZIONE N. : 1418
 QT. PROGETTO : 9.45
 DIST.PROG. : 23+980.00
 DIST.PREC. : 16.82
 DIST.SUCC. : 20.00

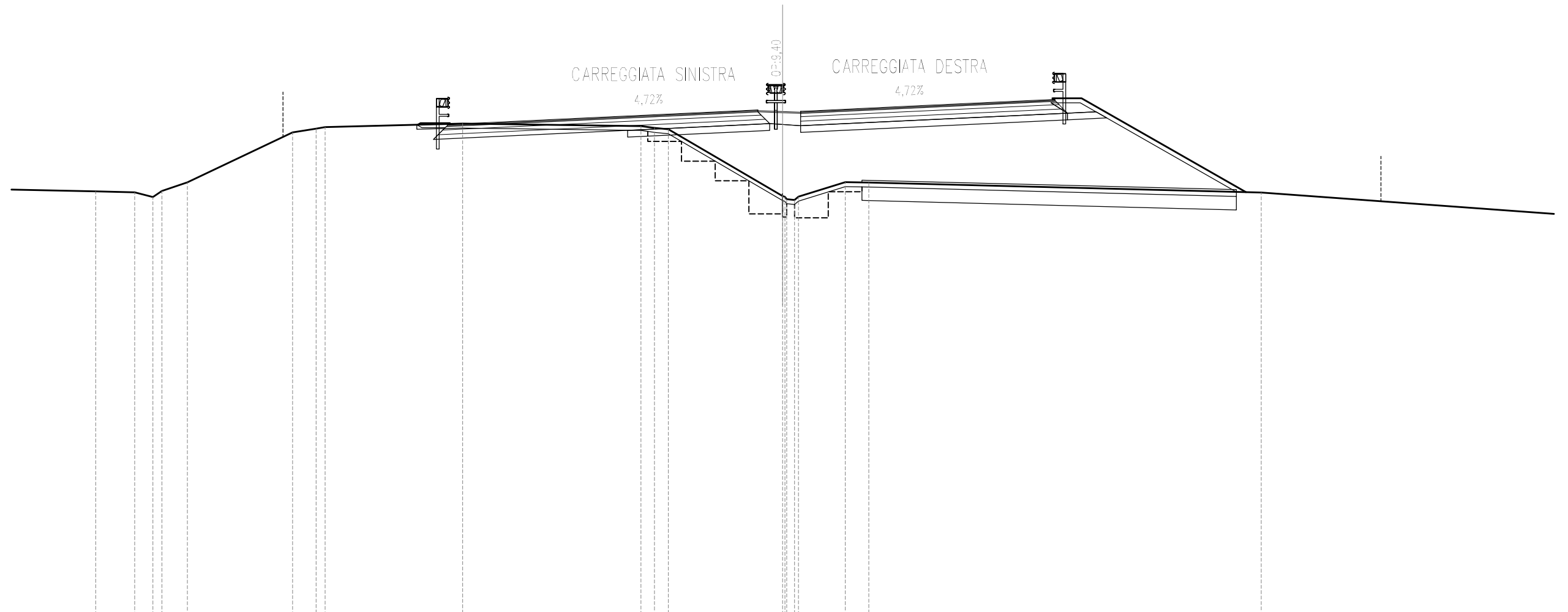


SCALA 1:200

Q.T.RIF. -13.000

QUOTE TERRENO	6.05	5.82	5.77	5.81	6.19	8.54	8.72	8.87	8.75	8.61	7.57	5.55	5.53	5.73	5.96	5.74	5.37
DIST.PARZIALI TERRENO	1.70	4.66	1.31	6.64	7.14	1.04	1.86	2.68	0.86	1.17	1.42	4.10	14.12	20.71			
QUOTE PROGETTO						8.84	9.10	9.28	9.45	9.49	9.45	9.42	9.45	9.63	9.81	9.95	
DIST.PARZIALI PROGETTO						5.50	3.75	3.75	0.70	0.80	1.10	0.70	3.75	3.75	3.00		

SEZIONE N. : 1419
 QT. PROGETTO : 9.40
 DIST.PROG. : 24+000.00
 DIST.PREC. : 20.00
 DIST.SUCC. : 20.00

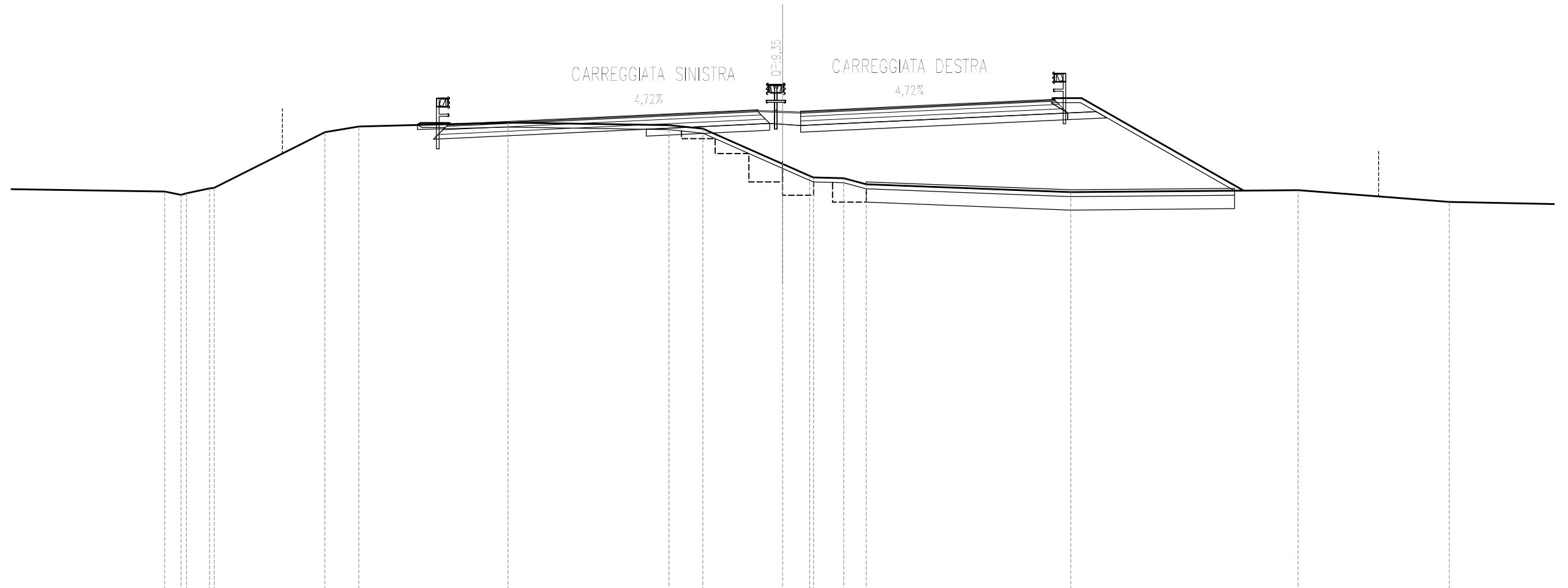


SCALA 1:200

QT.RIF. -13.000

QUOTE TERRENO	5.80	5.76	5.55	5.83	6.20	8.43	8.60	8.66	8.82	8.71	8.63	8.57	5.60	5.56	5.43	5.57	6.22	6.20	5.75
DIST.PARZIALI TERRENO	1.74	0.81	1.13	4.67	1.05	6.12	7.92	0.60	0.62	5.08	2.08	1.05	17.45	24.45					
QUOTE PROGETTO							8.79	9.05	9.22	9.40	9.43	9.40	9.37	9.40			9.58	9.75	9.90
DIST.PARZIALI PROGETTO							5.50	3.75	3.75	0.70	0.80	1.10	0.70	3.75	3.75	3.00			

SEZIONE N. : 1420
 QT. PROGETTO : 9.35
 DIST.PROG. : 24+020.00
 DIST.PREC. : 20.00
 DIST.SUCC. : 20.00

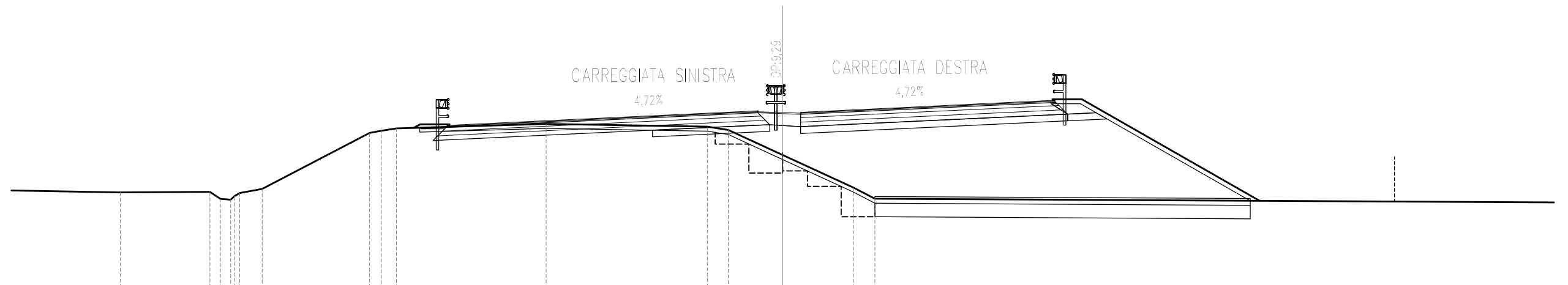


SCALA 1:200

QT.RIF. -12.000

QUOTE TERRENO		5.73	5.58	5.66	5.87	5.90		8.37	8.63		8.80		8.69	8.53	6.96	6.43	6.36	6.33	6.06		5.71		5.80		5.27	
DIST.PARZIALI TERRENO		0.73	1.02		4.93		1.51	6.64		7.15		1.51	3.55	1.20	1.35	1.00		9.10		10.11		6.72				
QUOTE PROGETTO								8.73		8.99		9.17		9.35	9.38	9.34	9.31	9.35		9.52		9.70		9.84		
DIST.PARZIALI PROGETTO								5.50		3.75		3.75		0.70	0.80	1.10	0.70	3.75		3.75		3.00				

SEZIONE N. : 1421
 QT. PROGETTO : 9.29
 DIST.PROG. : 24+040.00
 DIST.PREC. : 20.00
 DIST.SUCC. : 20.00

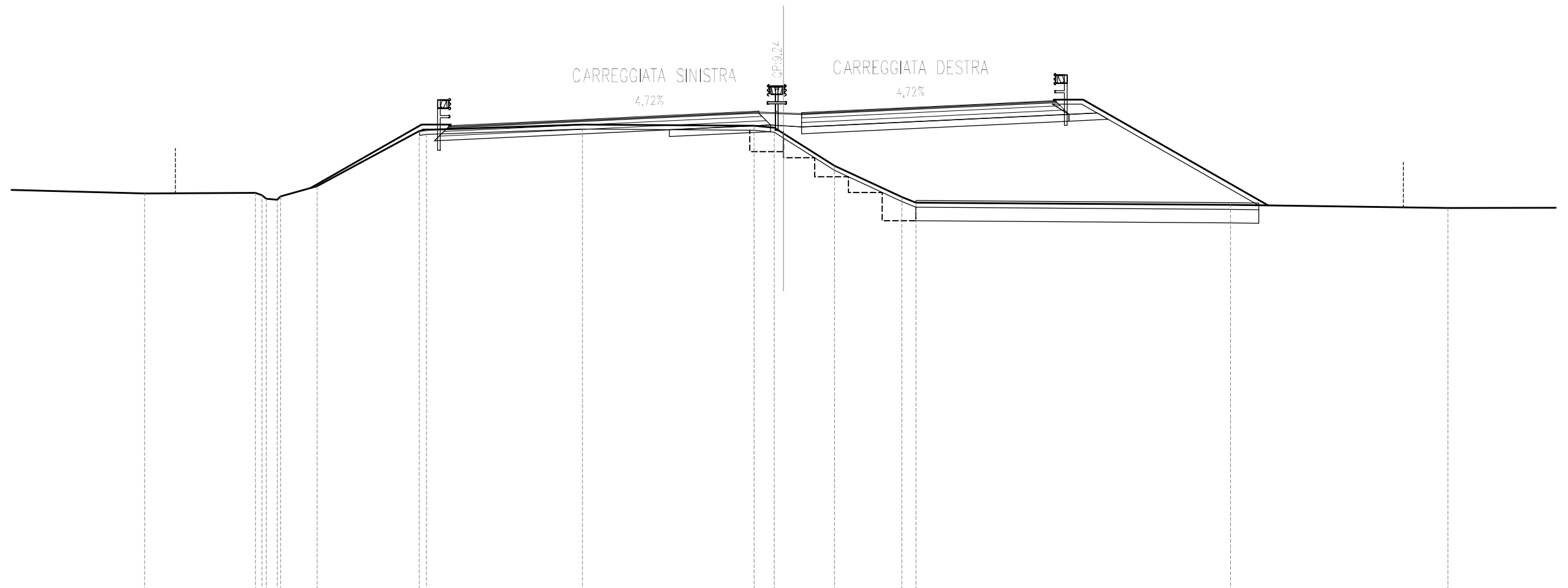


SCALA 1:200

Q.T.RIF. -12.000

QUOTE TERRENO	5.69	5.72	5.40	5.36	5.52	5.85	8.34	8.44	8.54	8.74	8.62	8.47	7.36	5.91	5.41			
DIST.PARZIALI TERRENO	3.98		1.01		4.77		0.52	0.67		6.66		7.17	0.94	2.42	3.14	0.96	37.96	
QUOTE PROGETTO							8.68		8.94	9.11	9.29	9.32	9.29	9.26	9.29	9.47	9.64	9.79
DIST.PARZIALI PROGETTO							5.52		3.75	3.75	0.70	0.80	1.10	0.70	3.75	3.75	3.00	

SEZIONE N. : 1422
 QT. PROGETTO : 9.24
 DIST.PROG. : 24+060.00
 DIST.PREC. : 20.00
 DIST.SUCC. : 20.00

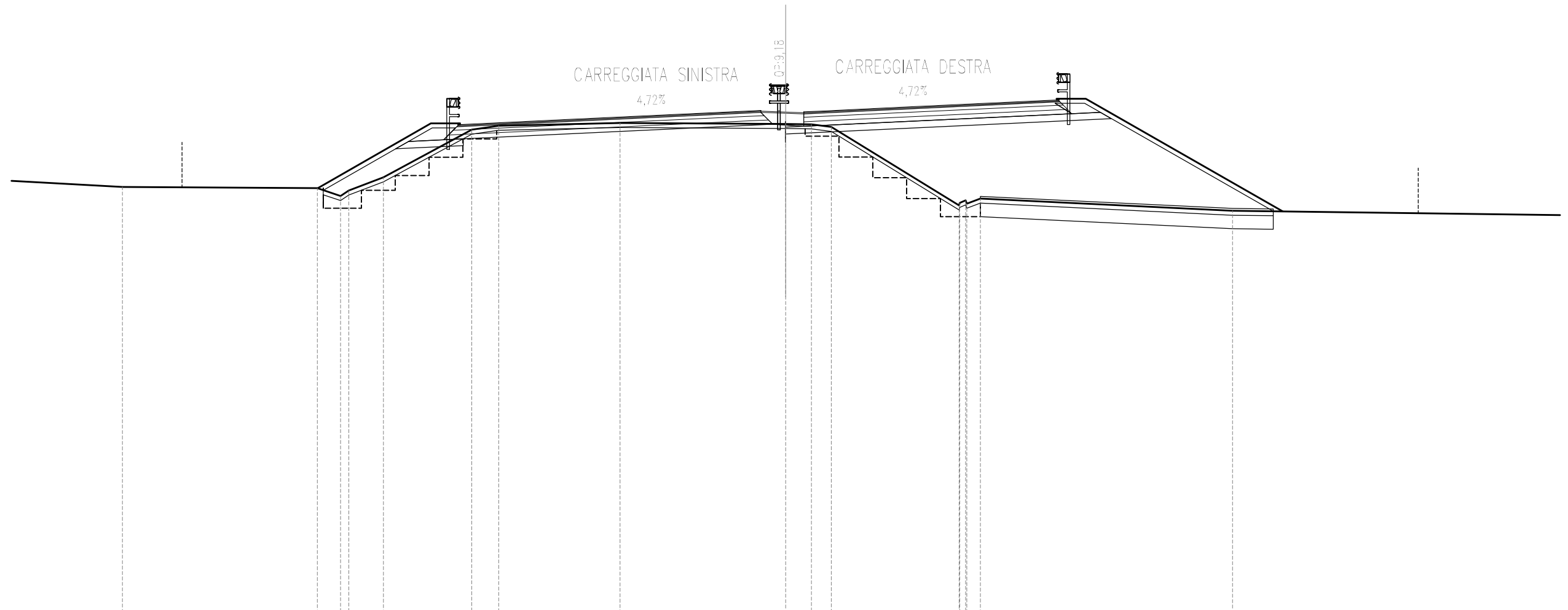


SCALA 1:200

QT.RIF. -12.000

QUOTE TERRENO	5.61	5.64	5.53	5.38	5.48	5.94	8.39	8.43	8.67	8.62	8.53	8.27	6.84	5.46	5.20	5.10	4.97
DIST.PARZIALI TERRENO	4.93	0.19	1.62	4.54	6.93	7.63	0.90	2.26	2.99	0.63	13.98	9.65					
QUOTE PROGETTO							8.62	8.88	9.06	9.24	9.27	9.23	9.20	9.24	9.41	9.59	9.73
DIST.PARZIALI PROGETTO					5.48	3.75	3.75	0.70	0.80	1.10	0.70	3.75	3.75	3.00			

SEZIONE N. : 1423
 QT. PROGETTO : 9.18
 DIST.PROG. : 24+080.00
 DIST.PREC. : 20.00
 DIST.SUCC. : 20.00

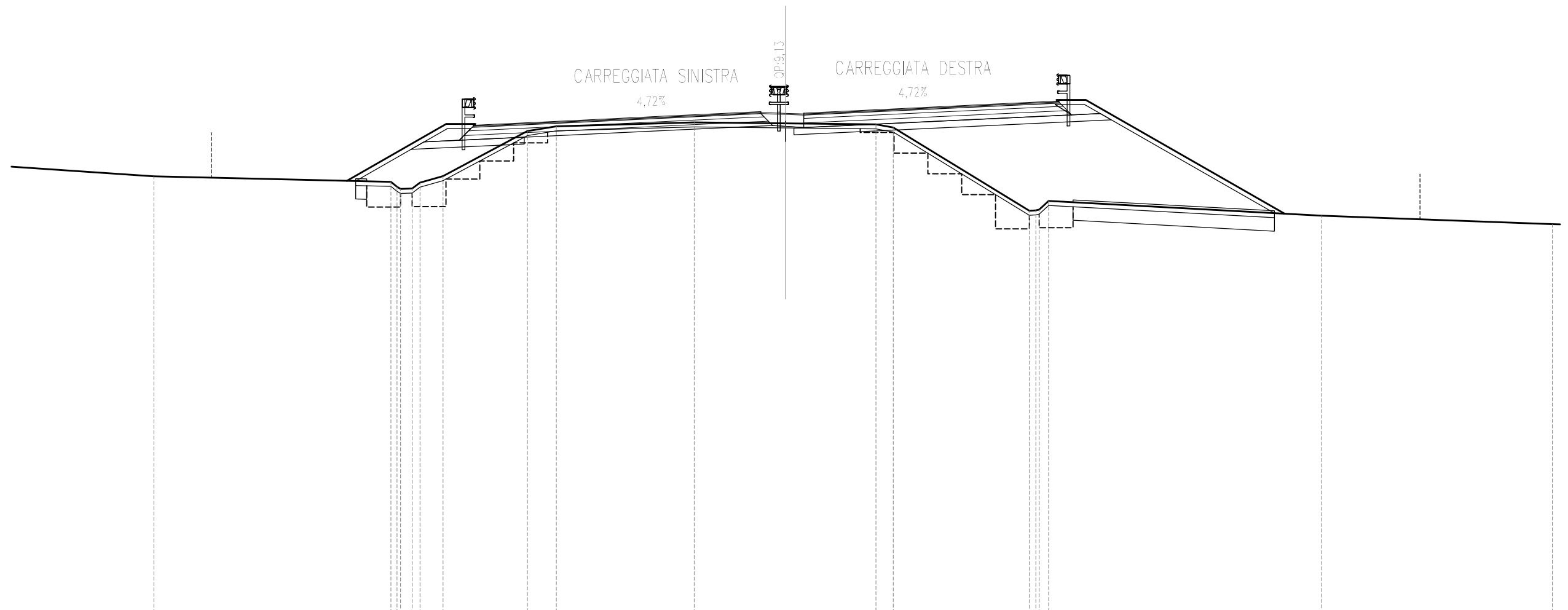


SCALA 1:200

Q.T.RIF. -13.000

QUOTE TERRENO	5.82	5.77	5.42	5.67	6.25	8.36	8.53	8.65	8.61	8.60	8.48	5.00	5.12	5.23	5.09	5.31	4.77
DIST.PARZIALI TERRENO	6.66	8.64	1.02	1.53	3.91	1.19	5.38	7.34	1.14	0.88	5.66	0.60	11.17	21.99			
QUOTE PROGETTO						8.59	8.83	9.00	9.18	9.21	9.18	9.15	9.18	9.36	9.53	9.68	
DIST.PARZIALI PROGETTO						5.12	3.75	3.75	0.70	0.80	1.10	0.70	3.75	3.75	3.00		

SEZIONE N. : 1424
 QT. PROGETTO : 9.13
 DIST.PROG. : 24+100.00
 DIST.PREC. : 20.00
 DIST.SUCC. : 20.00

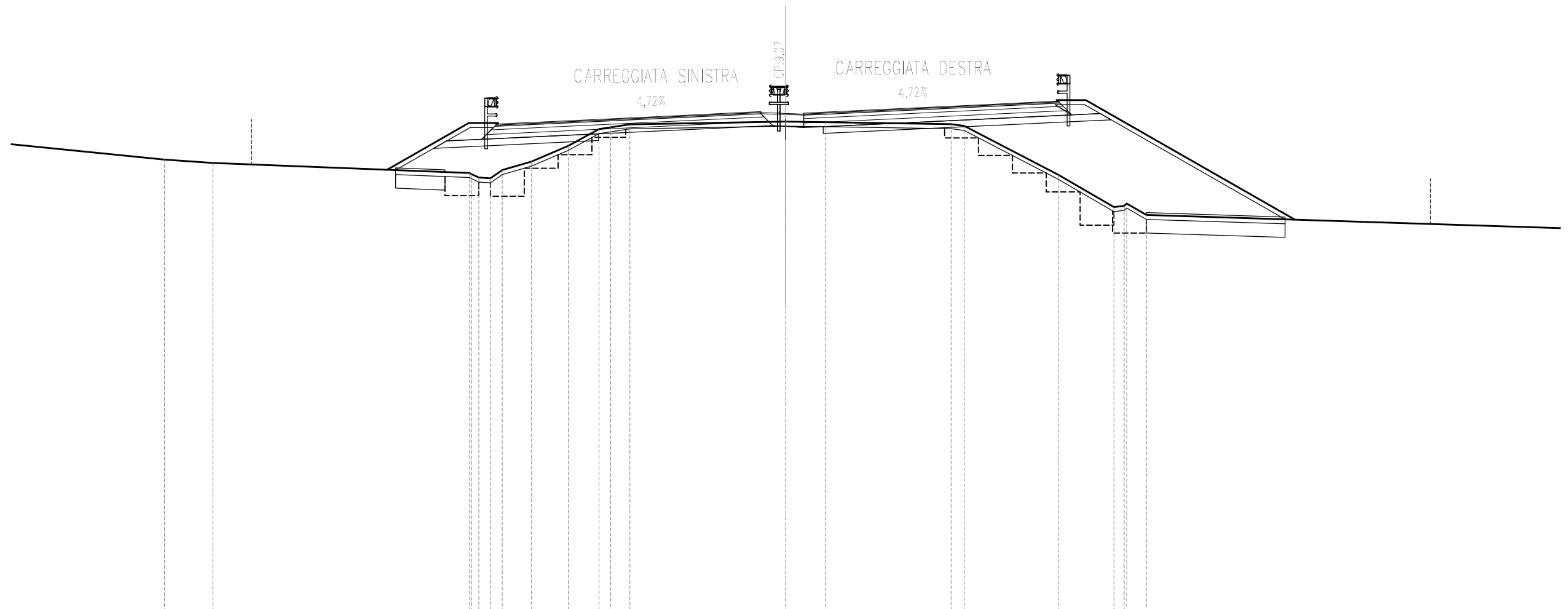


SCALA 1:200

Q.T.RIF. -13.000

QUOTE TERRENO		6.29		6.05	5.83	5.75	5.75	6.30		8.30	8.51		8.68		8.64		8.59	8.46		4.77	4.78	4.82	5.20		4.55		4.18
DIST.PARZIALI TERRENO			10.50	0.51	1.02	3.74	1.28		6.11		4.06		3.99	0.77	6.03		12.09		10.22								
QUOTE PROGETTO						8.56		8.77		8.95		9.13	9.16	9.13	9.09	9.13		9.30		9.48		9.62					
DIST.PARZIALI PROGETTO							4.44		3.75		3.75	0.70	0.80	1.10	0.70	3.75		3.75		3.00							

SEZIONE N. : 1425
 QT. PROGETTO : 9.07
 DIST.PROG. : 24+120.00
 DIST.PREC. : 20.00
 DIST.SUCC. : 20.00

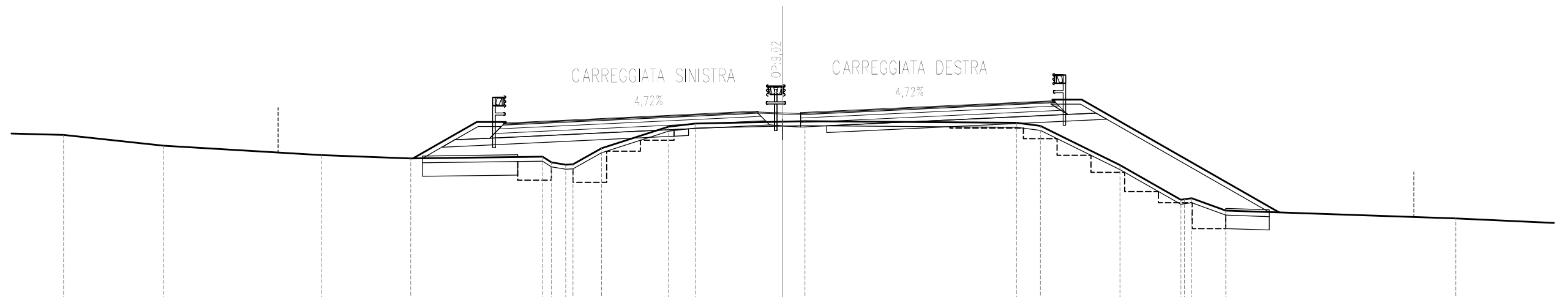


SCALA 1:200

Q.T.RIF. -13.000

QUOTE TERRENO		6.98	6.83		6.39	6.34	6.19	6.52	6.90	7.59	8.33	8.41	8.54		8.66	8.64		8.55	8.47		6.31	4.88	4.93	5.04	4.54	
DIST.PARZIALI TERRENO	8.42	2.14		11.37	0.51	0.52	1.31	1.62	1.36	0.51	0.85		6.91	1.77	5.55	0.59	4.17	2.46		0.87					23.48	
QUOTE PROGETTO					8.56				8.72		8.89			9.07	9.10	9.07		9.04	9.07		9.25	9.43	9.57			
DIST.PARZIALI PROGETTO							3.44		3.75		3.75		0.70	0.80	1.10	0.70	3.75	3.75	3.00							

SEZIONE N. : 1426
 QT. PROGETTO : 9.02
 DIST.PROG. : 24+140.00
 DIST.PREC. : 20.00
 DIST.SUCC. : 1.11

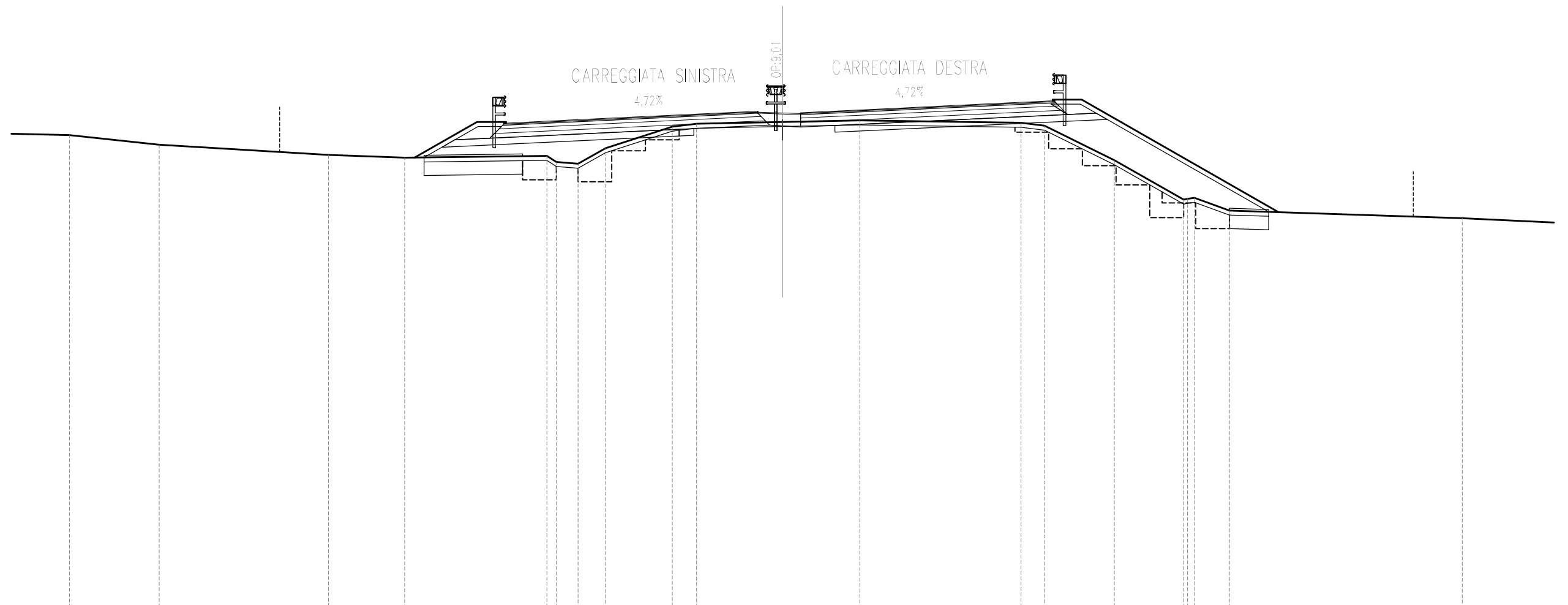


SCALA 1:200

QT.RIF. -13.000

QUOTE TERRENO	8.00	7.51	7.09	6.95	7.02	6.78	6.67	7.40	8.36	8.50	8.58	8.61	8.53	8.40	6.65	5.11	5.14	5.18	4.63	4.28
DIST.PARZIALI TERRENO	4.45	7.01	3.98	5.86	0.64	1.28	2.98	1.19	3.88	0.99	9.40	1.06	3.54	2.71	1.52	10.23	9.77			
QUOTE PROGETTO					8.52	8.66	8.84	9.02	9.05	9.02	8.98	9.02	9.19	9.37	9.51					
DIST.PARZIALI PROGETTO					3.00	3.75	3.75	0.70	0.80	1.10	0.70	3.75	3.75	3.00						

SEZIONE N. : 1427
 QT. PROGETTO : 9.01
 DIST.PROG. : 24+141.11
 DIST.PREC. : 1.11
 DIST.SUCC. : 18.89

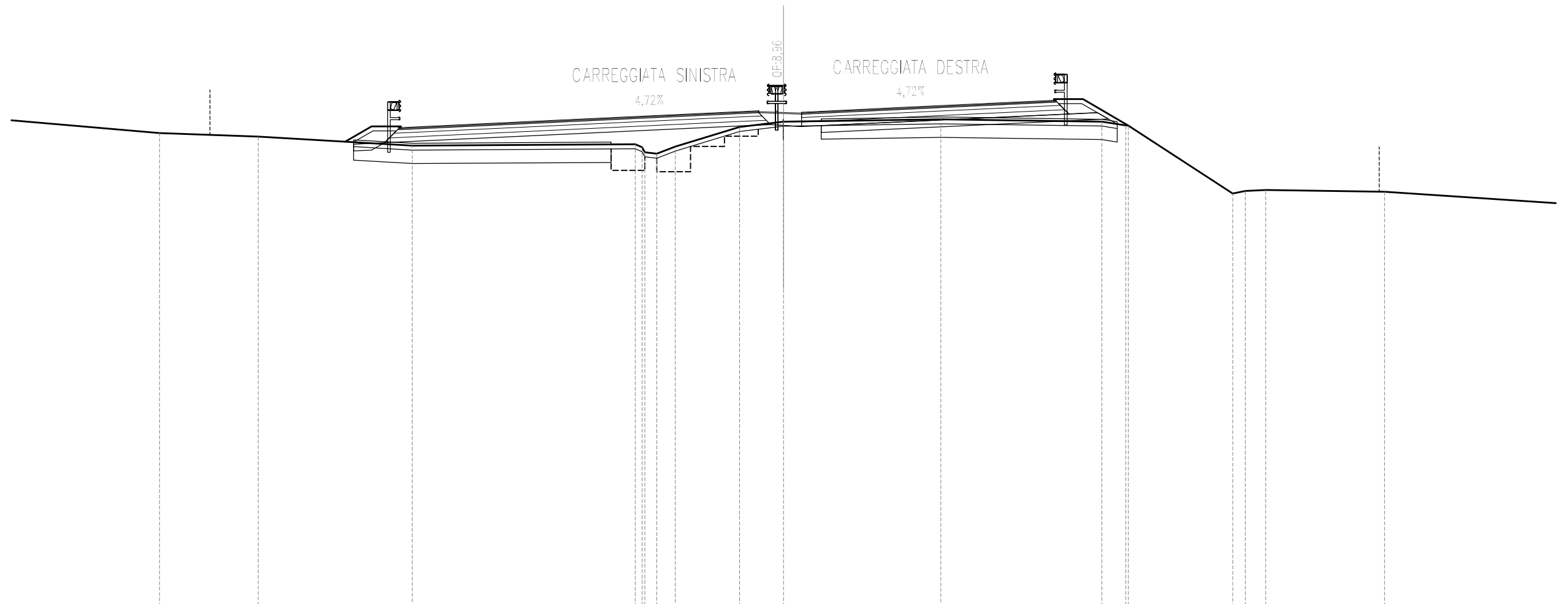


SCALA 1:200

QT.RIF. -13.000

QUOTE TERRENO	7.99	7.55	7.10	6.98		7.06	6.79	6.71	7.40	8.36	8.49	8.57	8.64	8.53	8.40	6.87	5.12	5.15	5.20	4.63	4.29
DIST.PARZIALI TERRENO	4.00	7.52	3.40	6.32		0.96	1.22	2.97	1.08	3.83	3.43	7.17	1.04	3.10	3.08	1.56	10.35				
QUOTE PROGETTO					8.52	8.66	8.84	9.01	9.05	9.01	8.98	9.01	9.19	9.37	9.51						
DIST.PARZIALI PROGETTO					3.00	3.75	3.75	0.70	0.80	1.10	0.70	3.75	3.75	3.00							

SEZIONE N. : 1428
 QT. PROGETTO : 8.96
 DIST.PROG. : 24+160.00
 DIST.PREC. : 18.89
 DIST.SUCC. : 1.27

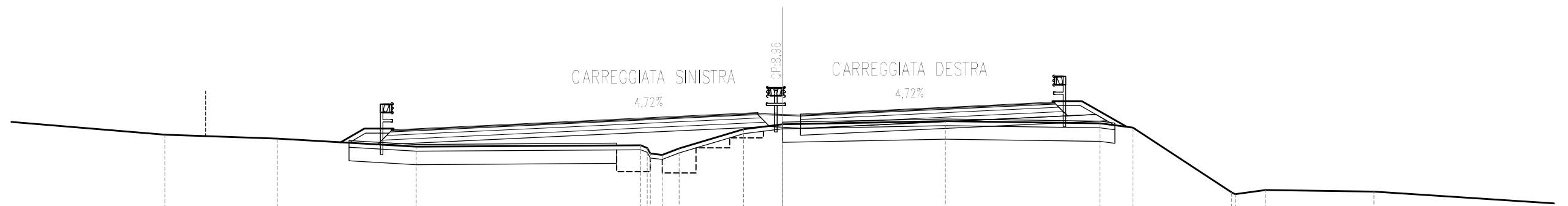


SCALA 1:200

QT.RIF. -13.000

QUOTE TERRENO	8.00	7.84	7.45	7.50	7.38	7.15	7.09	7.40	8.27	8.50	8.61	8.51	8.34	8.33	5.32	5.43	5.47	5.39
DIST.PARZIALI TERRENO	4.38	6.84	9.90	0.53	0.81	2.86	1.96	6.98	7.15	1.07	4.64	0.55	0.90	5.28				
QUOTE PROGETTO			8.25	8.61	8.79	8.96	9.00	8.96	8.93	8.96	9.14	9.32	9.46					
DIST.PARZIALI PROGETTO			7.69	3.75	3.75	0.70	0.80	1.10	0.70	3.75	3.75	3.00						

SEZIONE N. : 14.29
 QT. PROGETTO : 8.96
 DIST.PROG. : 24+161.27
 DIST.PREC. : 1.27
 DIST.SUCC. : 18.73

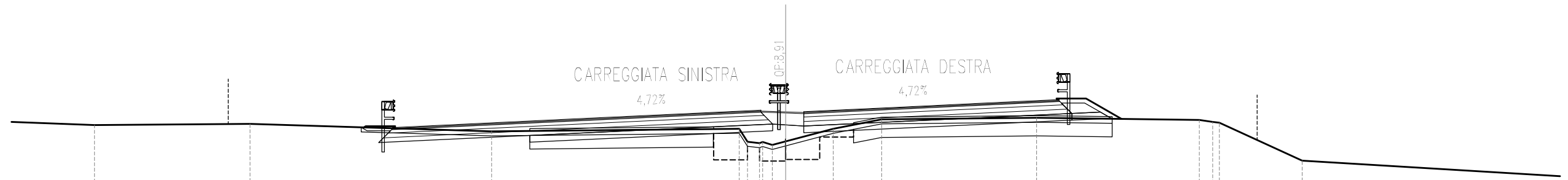


SCALA 1:200

QT.RIF. -13.000

QUOTE TERRENO	8.01	7.84	7.48	7.54	7.42	7.17	7.11	7.40	8.26	8.47	8.61	8.51	8.32	5.45	5.37	5.56	5.49
DIST.PARZIALI TERRENO	5.00	6.18	9.98	0.53	0.75	2.87	1.74	7.24	6.87	1.47	4.39	1.35	4.82				
QUOTE PROGETTO			8.23	8.61	8.78	8.96	8.99	8.96	8.93	8.96	9.14	9.31	9.45				
DIST.PARZIALI PROGETTO			8.00	3.75	3.75	0.70	0.80	1.10	0.70	3.75	3.75	3.00					

SEZIONE N. : 14.30
 QT. PROGETTO : 8.91
 DIST.PROG. : 24+180.00
 DIST.PREC. : 18.73
 DIST.SUCC. : 6.24

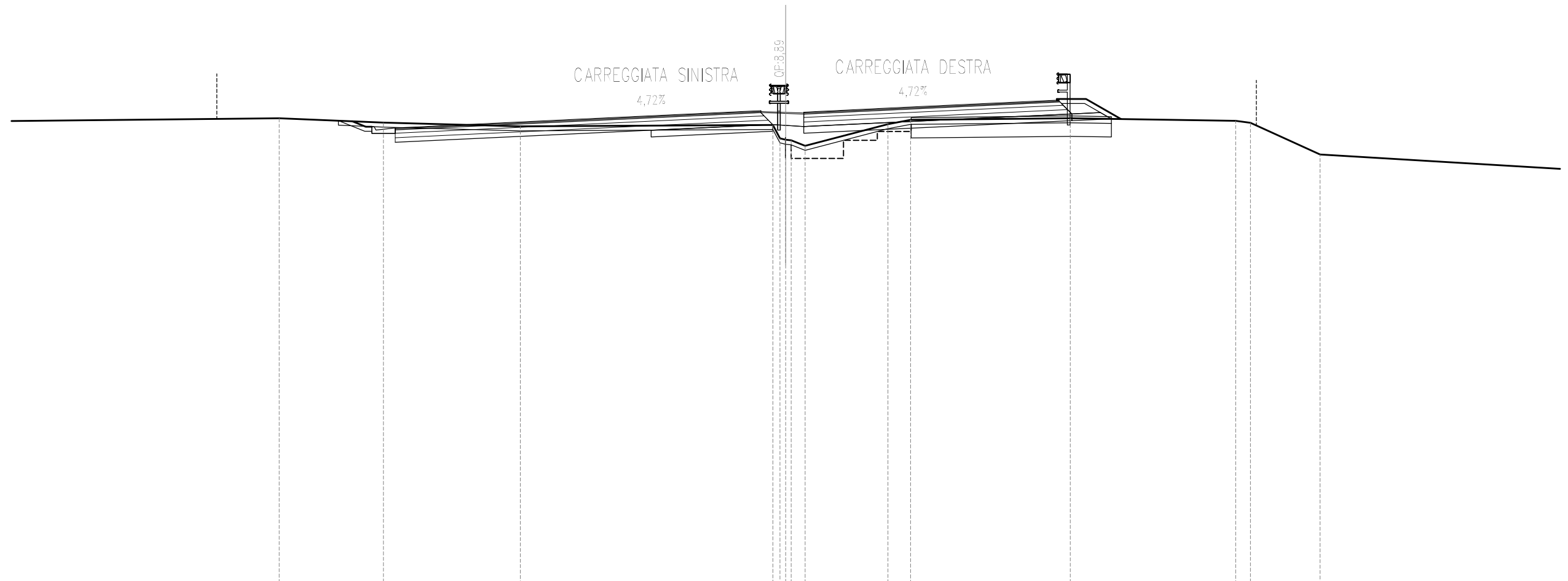


SCALA 1:200

QT.RIF. -12.000

QUOTE TERRENO	8.28	8.33	8.00	8.11	7.54	7.48	7.53	7.56	8.11	8.53	8.60	8.50	8.42	8.36	6.70
DIST.PARZIALI TERRENO	6.89	10.70	10.97	0.53	0.60	2.10	2.15	6.86	7.21	0.59	3.66				
QUOTE PROGETTO		8.18	8.55	8.73	8.91	8.94	8.91	8.87	8.91	9.08	9.26	9.40			
DIST.PARZIALI PROGETTO		8.00	3.75	3.75	0.70	0.80	1.10	0.70	3.75	3.75	3.00				

SEZIONE N. : 1431
 QT. PROGETTO : 8.89
 DIST.PROG. : 24+186.24
 DIST.PREC. : 6.24
 DIST.SUCC. : 5.18

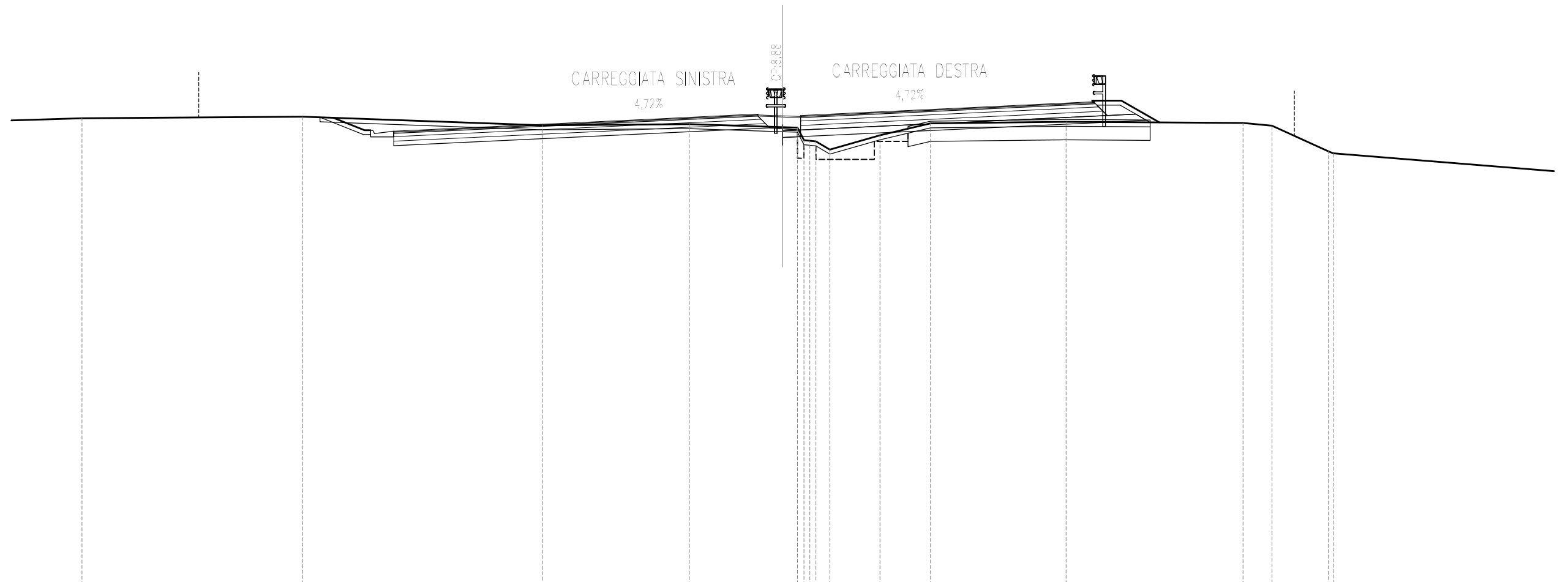


SCALA 1:200

QT.RIF. -12.000

QUOTE TERRENO		8.58	8.39	8.22		8.28	8.32	8.51	8.59	8.47	8.39	6.98	
DIST.PARZIALI TERRENO	15.90	4.62	6.06	11.19		0.62	3.67	1.00	7.08	7.33	0.65	3.08	11.21
QUOTE PROGETTO			8.16	8.54	8.71	8.89	9.07	9.24	9.39				
DIST.PARZIALI PROGETTO			8.00	3.75	3.75	0.70	3.75	3.75	3.00				

SEZIONE N. : 1432
 QT. PROGETTO : 8.88
 DIST.PROG. : 24+191.43
 DIST.PREC. : 5.18
 DIST.SUCC. : 8.57

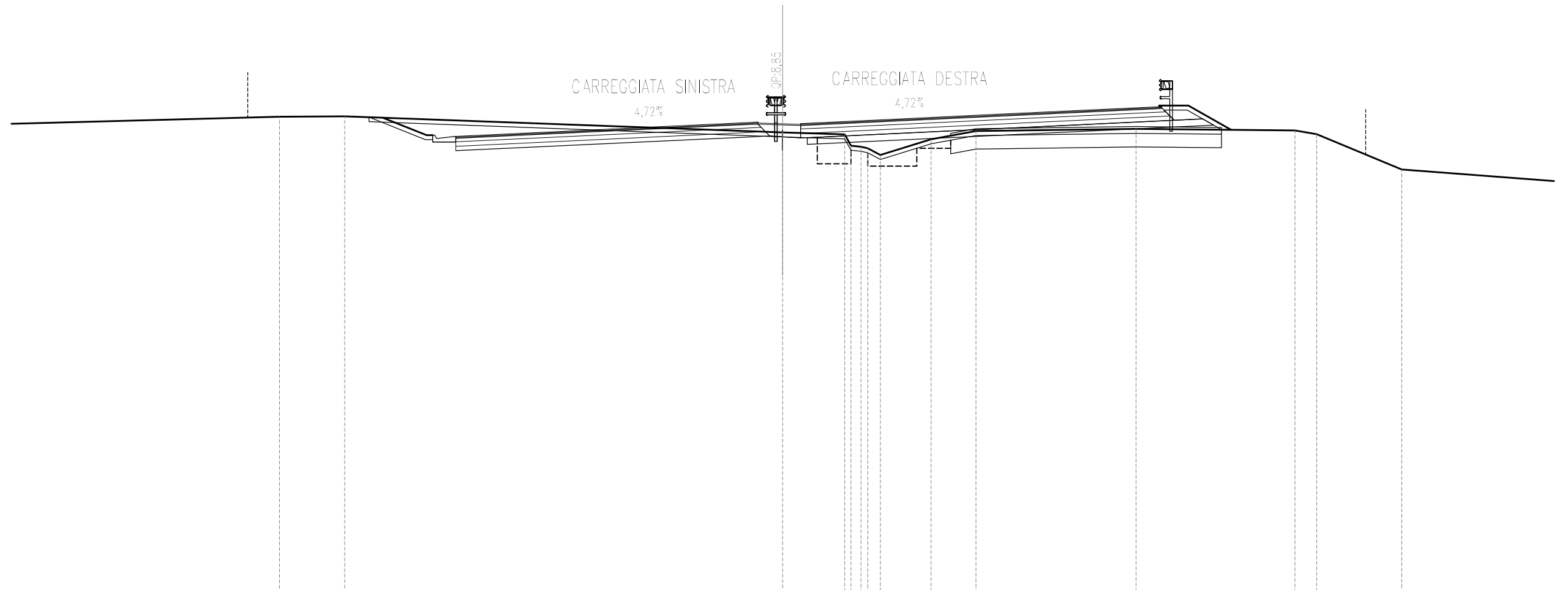


SCALA 1:200

QT.RIF. -12.000

QUOTE TERRENO	8.72	8.79	8.41	8.46	8.33	8.30	7.75	7.72	7.69	7.33	7.97	8.49	8.57	8.51	8.39	7.25	7.16
DIST.PARZIALI TERRENO	9.82	10.66	6.52	4.15	0.66	0.62	2.23	2.25	6.03	7.86	1.29	2.51					
QUOTE PROGETTO		8.15	8.52	8.70	8.88	8.91	8.88	8.84	8.88		9.05	9.23	9.45				
DIST.PARZIALI PROGETTO		8.00	3.75	3.75	0.70	0.80	1.10	0.70	3.75	3.75	4.77						

SEZIONE N. : 14.33
 QT. PROGETTO : 8.85
 DIST.PROG. : 24+200.00
 DIST.PREC. : 8.57
 DIST.SUCC. : 6.78

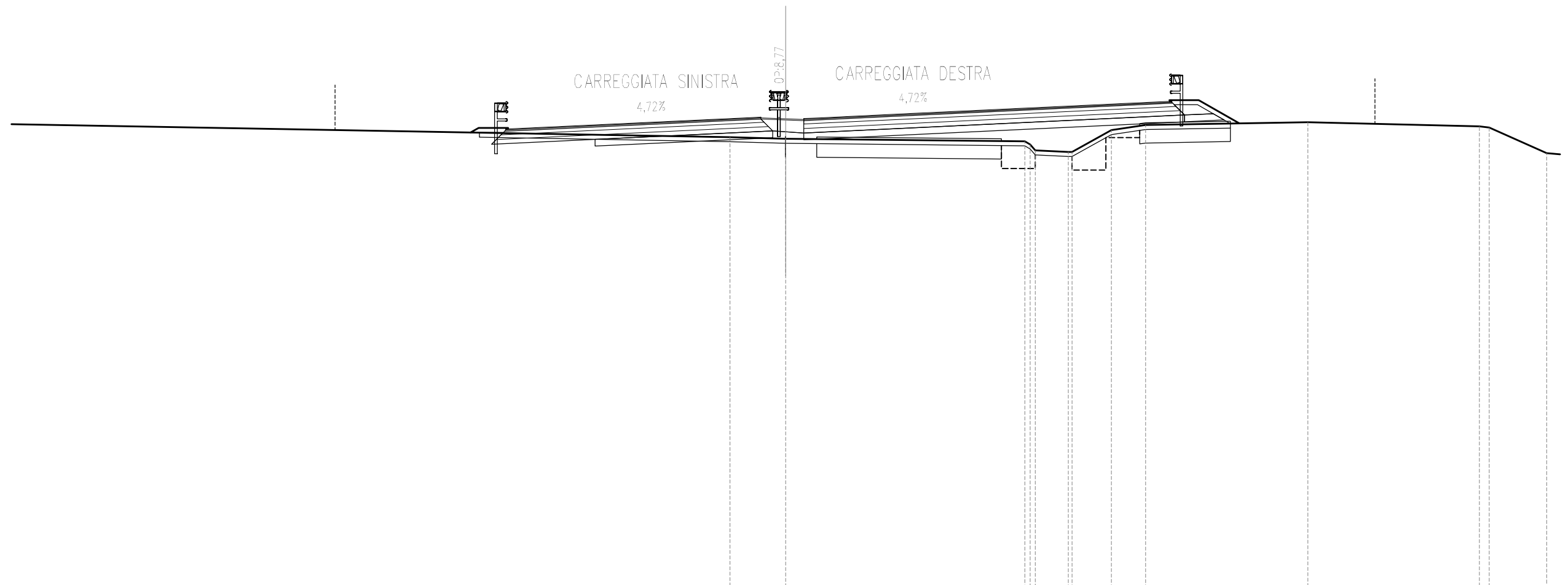


SCALA 1:200

Q.T. RIF. -12.000

QUOTE TERRENO		9.12	9.14				8.43	8.34	7.85	7.79	7.72	7.43	8.12	8.49		8.58		8.52	8.35		6.78
DIST.PARZIALI TERRENO	14.04	2.90		19.48			2.76	0.56	0.56	0.56	2.26	1.99	7.12		7.07		0.97	3.78			
QUOTE PROGETTO				8.25	8.50	8.68	8.85	8.89	8.85	8.82	8.85	9.03	9.21		9.57						
DIST.PARZIALI PROGETTO				5.24	3.75	3.75	0.70	0.80	1.10	0.70	3.75	3.75	7.75								

SEZIONE N. : 1436
 QT. PROGETTO : 8.77
 DIST.PROG. : 24+230.08
 DIST.PREC. : 10.08
 DIST.SUCC. : 9.92

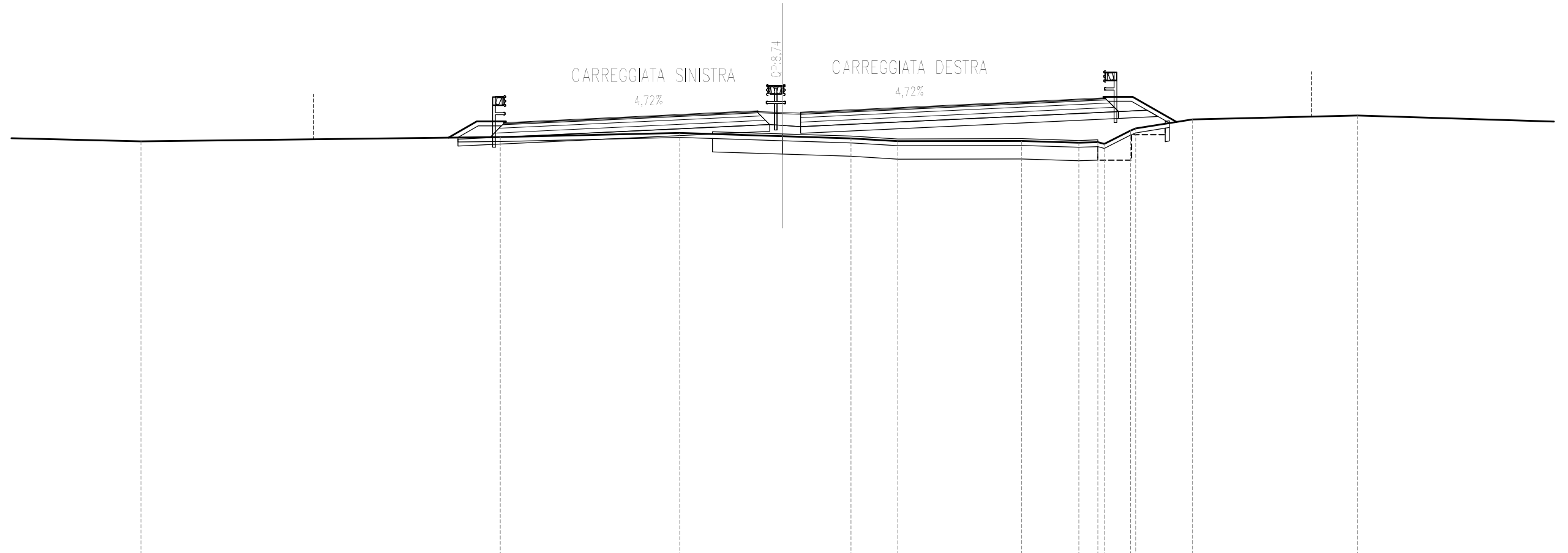


SCALA 1:200

Q.T.RIF. -12.000

QUOTE TERRENO					7.91	7.84		7.73	7.59	7.33	7.26	8.23	8.45		8.58		8.39	8.34	7.21
DIST.PARZIALI TERRENO	32.07				2.47		10.59	1.46	1.74	1.52		7.18		7.60		2.54	2.31		
QUOTE PROGETTO		8.28	8.42	8.59	8.77	8.80	8.77	8.74	8.77	8.95	9.12		9.50						
DIST.PARZIALI PROGETTO		3.00	3.75	3.75	0.70	0.80	1.10	0.70	3.75	3.75		8.00							

SEZIONE N. : 1437
 QT. PROGETTO : 8.74
 DIST.PROG. : 24+240.00
 DIST.PREC. : 9.92
 DIST.SUCC. : 8.48

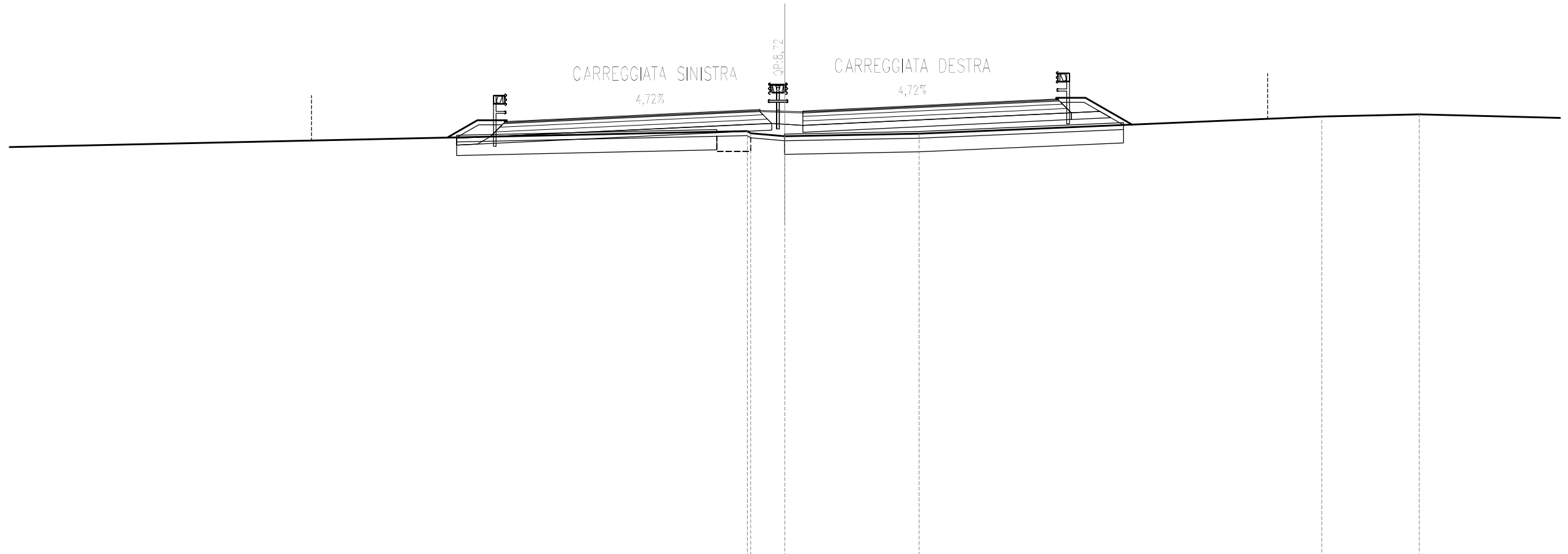


SCALA 1:200

QT.RIF. -11.000

QUOTE TERRENO	7.42	7.61	7.79	7.64	7.55	7.42	7.43	7.35	7.38	7.30	7.89	7.99	8.39	8.56
DIST.PARZIALI TERRENO	15.98	7.98	4.58	3.04	2.08	5.51	2.54	0.85	1.17	2.52	7.35	8.94		
QUOTE PROGETTO		8.25	8.39	8.57	8.74	8.78	8.74	8.71	8.74	8.92	9.10	9.35		
DIST.PARZIALI PROGETTO		3.00	3.75	3.75	0.70	0.80	1.10	0.70	3.75	3.75	5.27			

SEZIONE N. : 14.38
 QT. PROGETTO : 8.72
 DIST.PROG. : 24+248.48
 DIST.PREC. : 8.48
 DIST.SUCC. : 11.52

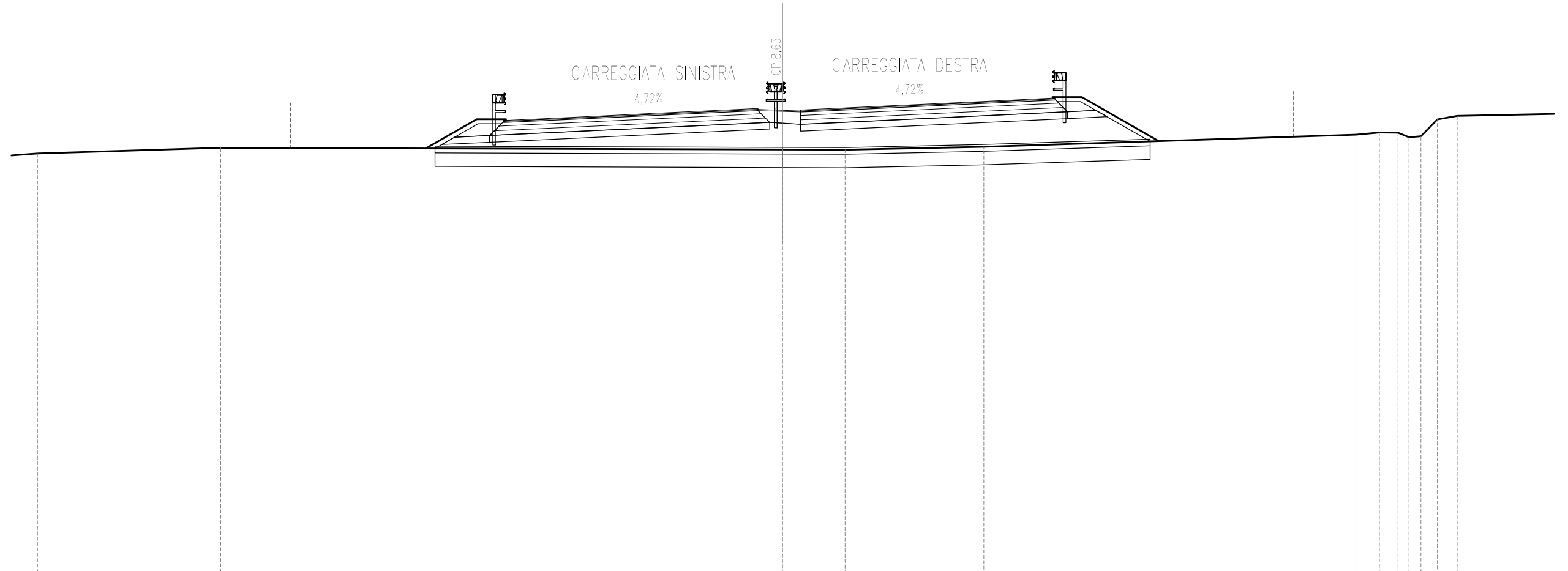


SCALA 1:200

QT.RIF. -11.000

QUOTE TERRENO					7.80	7.70	7.57						8.45	8.54
DIST.PARZIALI TERRENO	41.91				1.51	5.94			17.82				4.31	7.82
QUOTE PROGETTO		8.23	8.37	8.54	8.72	8.75	8.72	8.69	8.72	8.90	9.07	9.22		
DIST.PARZIALI PROGETTO		3.00	3.75	3.75	0.70	0.80	1.10	0.70	3.75	3.75	3.00			

SEZIONE N. : 1440
 QT. PROGETTO : 8.63
 DIST.PROG. : 24+280.00
 DIST.PREC. : 20.00
 DIST.SUCC. : 15.22

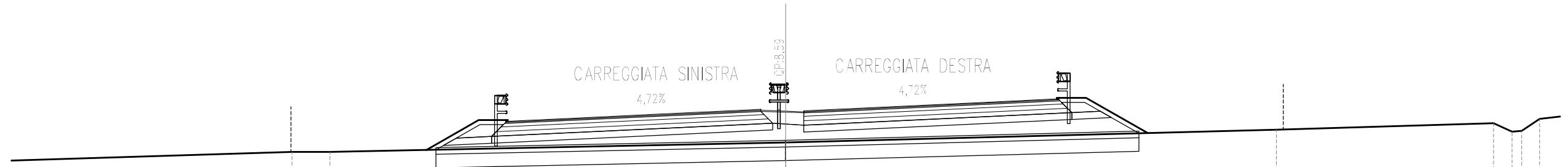


SCALA 1:200

QT.RIF. -12.000

QUOTE TERRENO	6.67	6.92				6.84	6.83	6.96				7.51	7.60	7.59	7.39	7.43	8.18	8.34
DIST.PARZIALI TERRENO		8.15			24.99		2.78	6.17			16.55	1.04	0.03	0.49	0.54	0.73	0.88	7.26
QUOTE PROGETTO					8.14	8.28	8.46	8.63	8.67	8.63	8.60	8.63	8.81	8.99	9.13			
DIST.PARZIALI PROGETTO					3.00	3.75	3.75	0.70	0.80	1.10	0.70	3.75	3.75	3.00				

SEZIONE N. : 1441
 QT. PROGETTO : 8.59
 DIST.PROG. : 24+295.22
 DIST.PREC. : 15.22



SCALA 1:200

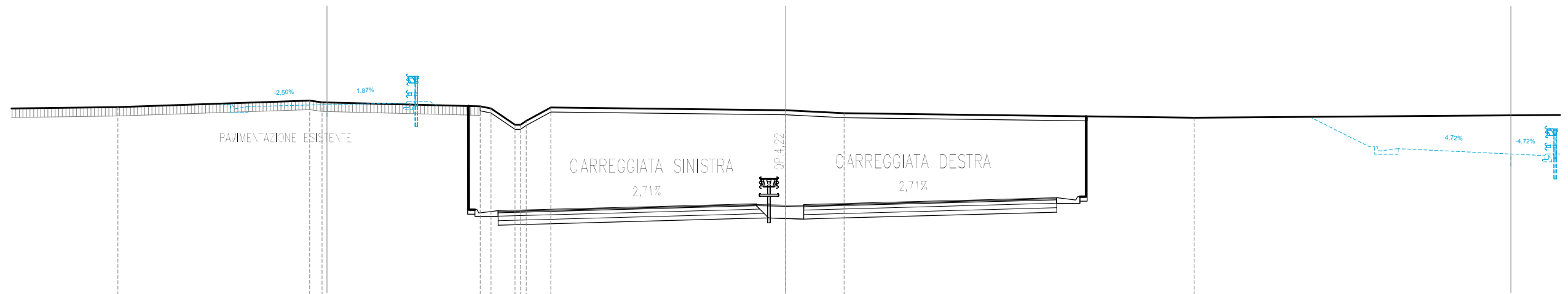
QT.RIF. -13.000

QUOTE TERRENO		6.74	6.74		7.16		7.72		8.01	7.64	8.20		
DIST.PARZIALI TERRENO	17.47	1.68	20.19			21.74			9.62	0.82	0.79	0.97	
QUOTE PROGETTO			8.10	8.24	8.42	8.59	8.63	8.59	8.56	8.59	8.77	8.95	9.09
DIST.PARZIALI PROGETTO			3.00	3.75	3.75	0.70	0.80	1.10	0.70	3.75	3.75	3.00	

SEZIONE N. : 74
 Q.T. PROGETTO : 8.63
 DIST.PROG. : 1+070.81

SEZIONE N. : 1051
 Q.T. PROGETTO : 4.22
 DIST.PROG. : 18+060.00
 DIST.PREC. : 20.00
 DIST.SUCC. : 20.00

SEZIONE N. : 18
 Q.T. PROGETTO : 6.44
 DIST.PROG. : 0+303.73



SCALA 1:200

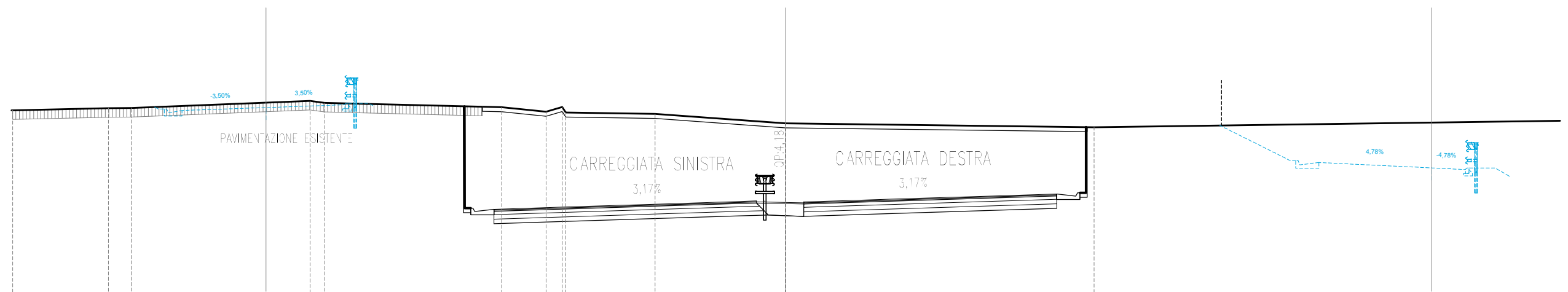
Q.T.RIF. -13.000

QUOTE TERRENO	8.30 8.36 8.46	8.52	8.81 8.72	8.55 8.46	7.74 7.73 7.91	8.50	8.37	8.25	8.04					
DIST.PARZIALI TERRENO	4.74	8.50	0.56	7.00	0.49	1.06	1.09	10.40	2.58	15.51	31.91			
QUOTE PROGETTO		8.54	8.63	8.69	3.93	4.02	4.12	4.22 4.24 4.22 4.22 4.20 4.22	4.32	4.42	4.50	6.68	6.44	6.37
DIST.PARZIALI PROGETTO		3.50	3.50	4.08	3.24	3.75	3.75	0.70 0.56 1.54 0.70	3.75	3.75	3.00	15.13	5.00	1.50

SEZIONE N. : 75
 QT. PROGETTO : 8.34
 DIST.PROG. : 1+089.52

SEZIONE N. : 1052
 QT. PROGETTO : 4.18
 DIST.PROG. : 18+080.00
 DIST.PREC. : 20.00
 DIST.SUCC. : 18.39

SEZIONE N. : 19
 QT. PROGETTO : 5.66
 DIST.PROG. : 0+323.89



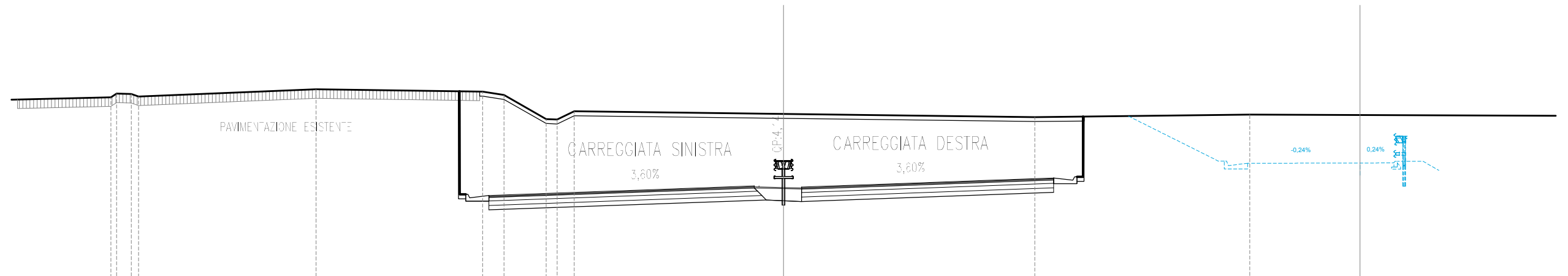
SCALA 1:200

QT.RIF. -14.000

QUOTE TERRENO	8.21	8.31	8.32	8.63	8.54	8.35	8.15	8.36	8.12	8.06	7.64	7.64	7.46						
DIST.PARZIALI TERRENO	4.25	1.01	7.91	0.65	7.83	1.97	0.72	3.96	5.77	13.66	25.13								
QUOTE PROGETTO			8.21	8.34	8.46	3.83	3.94	4.06	4.18	4.20	4.18	4.16	4.18	4.30	4.42	4.51	5.90	5.66	5.59
DIST.PARZIALI PROGETTO			3.72	3.50	6.60	3.43	3.75	3.75	0.70	1.73	0.70	3.75	3.75	3.00	11.62	5.00	1.50		

SEZIONE N. : 1053
 QT. PROGETTO : 4.14
 DIST.PROG. : 18+098.39
 DIST.PREC. : 18.39
 DIST.SUCC. : 1.15

SEZIONE N. : 20
 QT. PROGETTO : 5.18
 DIST.PROG. : 0+342.44



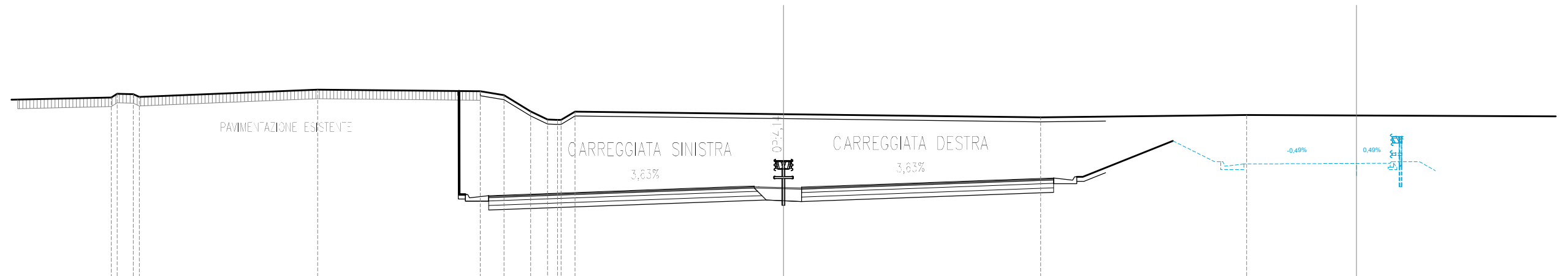
SCALA 1:200

Q.T.RIF. -14.000

QUOTE TERRENO	7.99	8.10 8.26 8.24 8.14	8.45	8.35 8.20	7.14 7.11 7.48	7.37	7.22	7.33						
DIST.PARZIALI TERRENO	4.61	0.65	7.89	7.40	0.95 1.87	9.30	11.16	9.55						
QUOTE PROGETTO				3.74	3.87	4.01	4.14 4.17 4.14 4.12 4.14	4.28	4.41	4.52	5.17	5.18	5.19	
DIST.PARZIALI PROGETTO					3.59	3.75	3.75	0.70 1.89 0.70	3.75	3.75	3.00	8.61	5.00	1.50

SEZIONE N. : 1054
 QT. PROGETTO : 4.14
 DIST.PROG. : 18+099.54
 DIST.PREC. : 1.15
 DIST.SUCC. : 0.46

SEZIONE N. : 21
 QT. PROGETTO : 5.17
 DIST.PROG. : 0+343.36



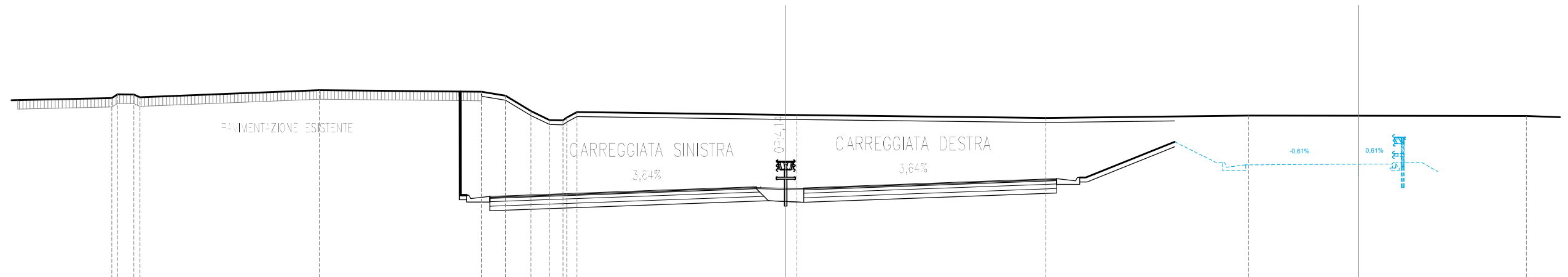
SCALA 1:200

QT.RIF. -14.000

QUOTE TERRENO	7.99	8.09 8.26 8.24 8.12	8.44	8.37 8.19	7.47 7.12 7.10 7.47	7.35	7.21	7.31			
DIST.PARZIALI TERRENO	4.50	0.72	7.93	7.22	1.06 1.18 0.75 0.62	9.26	11.42	9.14			
QUOTE PROGETTO				3.74	3.87	4.00	4.14 4.16 4.14 4.14 4.11 4.14	4.28 4.41 4.52	5.14	5.17	5.17
DIST.PARZIALI PROGETTO				3.60	3.75	3.75	0.70 1.90 0.70	3.75 3.75 2.99	8.45	5.00	1.50

SEZIONE N. : 1055
 QT. PROGETTO : 4.14
 DIST.PROG. : 18+100.00
 DIST.PREC. : 0.46
 DIST.SUCC. : 9.70

SEZIONE N. : 22
 QT. PROGETTO : 5.16
 DIST.PROG. : 0+343.82



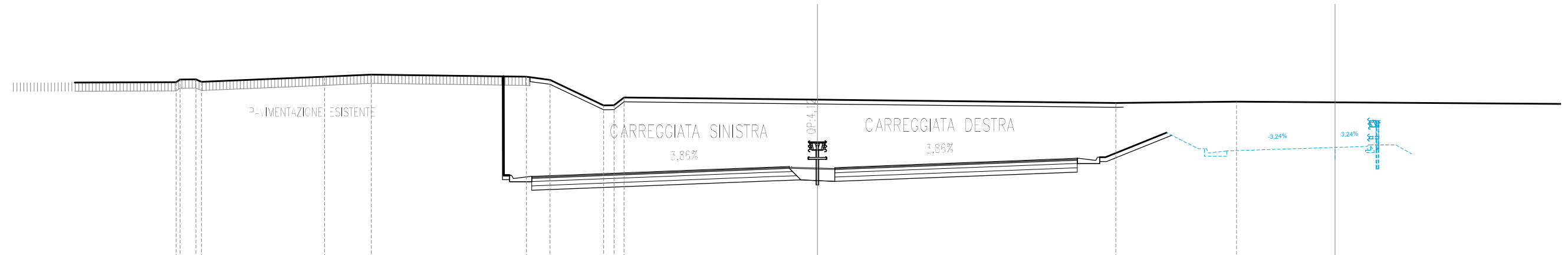
SCALA 1:200

QT.RIF. -14.000

QUOTE TERRENO	7.99	8.09 8.25 8.24 8.12	8.43	8.36 8.19	7.50 7.11 7.09 7.22 7.46	7.34 7.33	7.20	7.31	7.29				
DIST.PARZIALI TERRENO	4.45	0.73	7.95	7.19	1.06 1.13 0.83 0.59	9.25	11.03	8.98	12.30	1.55			
QUOTE PROGETTO				3.73	3.87	4.00	4.14 4.16 4.14 4.14 4.11 4.14	4.27	4.41	4.52	5.13	5.16 5.17	
DIST.PARZIALI PROGETTO				3.61	3.75	3.75	0.70 1.91 0.70	3.75	3.75	2.99	8.38	5.00	1.50

SEZIONE N. : 1056
 QT. PROGETTO : 4.12
 DIST.PROG. : 18+109.70
 DIST.PREC. : 9.70
 DIST.SUCC. : 10.30

SEZIONE N. : 23
 QT. PROGETTO : 5.02
 DIST.PROG. : 0+353.54



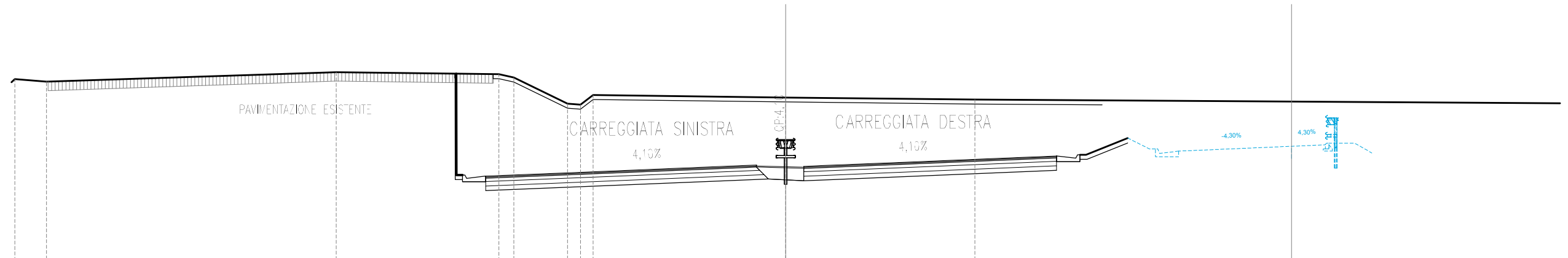
SCALA 1:200

QT.RIF. -14.000

QUOTE TERRENO	8.03	8.15	8.05	8.28	8.37	8.28	8.13	6.96	6.97	7.33	7.23	7.07	7.14										
DIST.PARZIALI TERRENO	0.73		5.69	2.16	7.16	1.09	2.47			8.93		13.77	5.57	27.28									
QUOTE PROGETTO						3.69	3.83	3.97	4.12	4.15	4.12	4.12	4.09	4.12	4.26	4.41	4.52		7.07	4.86	5.02	5.07	
DIST.PARZIALI PROGETTO							3.69	3.75	3.75	0.70	1.99	0.70	3.75	3.75	3.00	6.90	5.00	1.50					

SEZIONE N. : 1057
 QT. PROGETTO : 4.10
 DIST.PROG. : 18+120.00
 DIST.PREC. : 10.30
 DIST.SUCC. : 15.08

SEZIONE N. : 24
 QT. PROGETTO : 4.96
 DIST.PROG. : 0+363.86



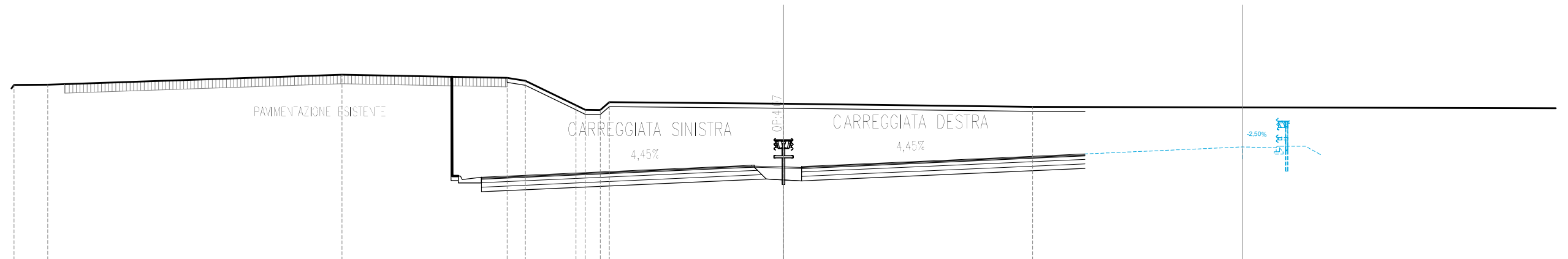
SCALA 1:200

QT.RIF. -14.000

QUOTE TERRENO	7.94	7.82		8.24	8.15	8.01	6.84	6.80	7.23		7.12		7.03												
DIST.PARZIALI TERRENO	0.51	1.41	12.84	7.20	0.67	2.37	0.58	0.56		8.53	8.38			36.01											
QUOTE PROGETTO					3.63		3.79		3.94		4.10	4.13	4.10	4.07	4.10		4.25		4.41	4.53		4.74		4.96	5.02
DIST.PARZIALI PROGETTO						3.79	3.75		3.75		0.70	2.09	0.70		3.75	3.75	3.00	5.41		5.00		1.50			

SEZIONE N. : 1058
 QT. PROGETTO : 4.07
 DIST.PROG. : 18+135.08
 DIST.PREC. : 15.08
 DIST.SUCC. : 4.92

SEZIONE N. : 25
 QT. PROGETTO : 4.91
 DIST.PROG. : 0+379.08



SCALA 1:200

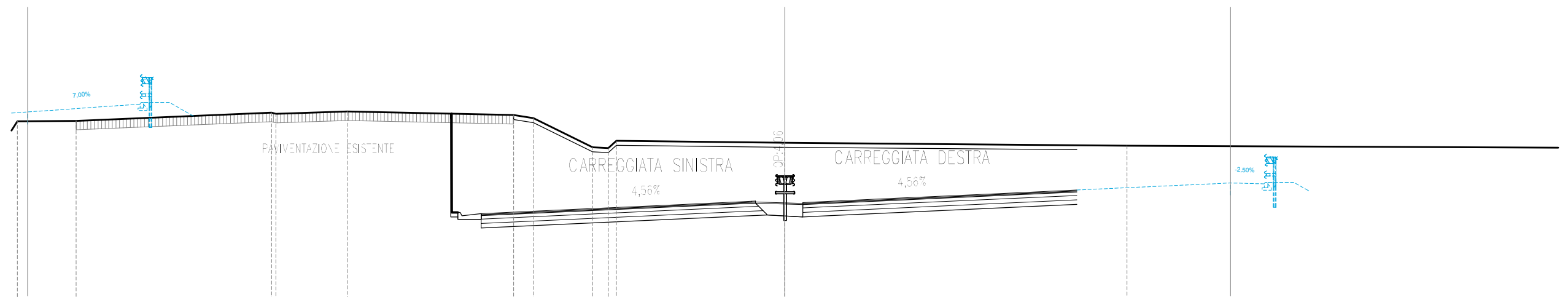
Q.T.RIF. -14.000

QUOTE TERRENO	7.67	7.68		8.12		7.98	7.85	6.75	6.55	6.90		6.82		6.69											
DIST.PARZIALI TERRENO	1.50		13.08		7.33	0.81	2.25	0.67			7.74		11.06		30.65										
QUOTE PROGETTO						3.56		3.73		3.90		4.07	4.07	4.10	4.04	4.07		4.23	4.40		4.60		4.91	4.87	
DIST.PARZIALI PROGETTO							3.92		3.75		3.75	0.58	2.10	0.70	3.75	3.75	4.39		7.00		1.50				

SEZIONE N. : 27
 QT. PROGETTO : 8.03
 DIST.PROG. : 0+345.22

SEZIONE N. : 1059
 QT. PROGETTO : 4.06
 DIST.PROG. : 18+140.00
 DIST.PREC. : 4.92
 DIST.SUCC. : 13.61

SEZIONE N. : 26
 QT. PROGETTO : 4.89
 DIST.PROG. : 0+384.07



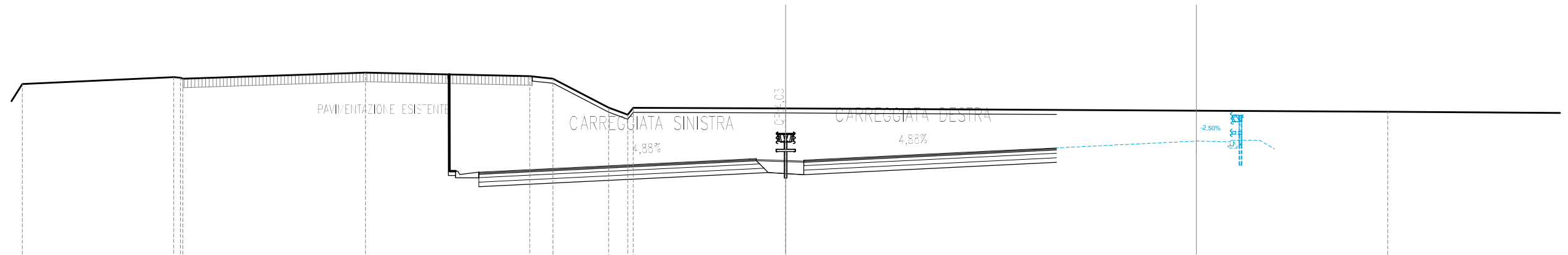
SCALA 1:200

QT.RIF. -14.000

QUOTE TERRENO	6.53	7.62	7.64	8.00	8.06	7.90	7.76	6.47	6.44	6.76	6.67	6.54			
DIST.PARZIALI TERRENO	0.70	2.61	8.67	3.16	7.39	0.88	2.62	0.70	6.44	7.47	15.18	34.82			
QUOTE PROGETTO	8.03	8.38	3.53	3.71	3.89	4.06	4.06	4.09	4.03	4.06	4.23	4.40	4.58	4.89	4.85
DIST.PARZIALI PROGETTO	5.00	15.12	3.97	3.75	3.75	0.53	2.10	0.70	3.75	3.75	3.96	6.82	1.50		

SEZIONE N. : 1060
 QT. PROGETTO : 4.03
 DIST.PROG. : 18+153.61
 DIST.PREC. : 13.61
 DIST.SUCC. : 6.39

SEZIONE N. : 27
 QT. PROGETTO : 4.84
 DIST.PROG. : 0+397.87



SCALA 1:200

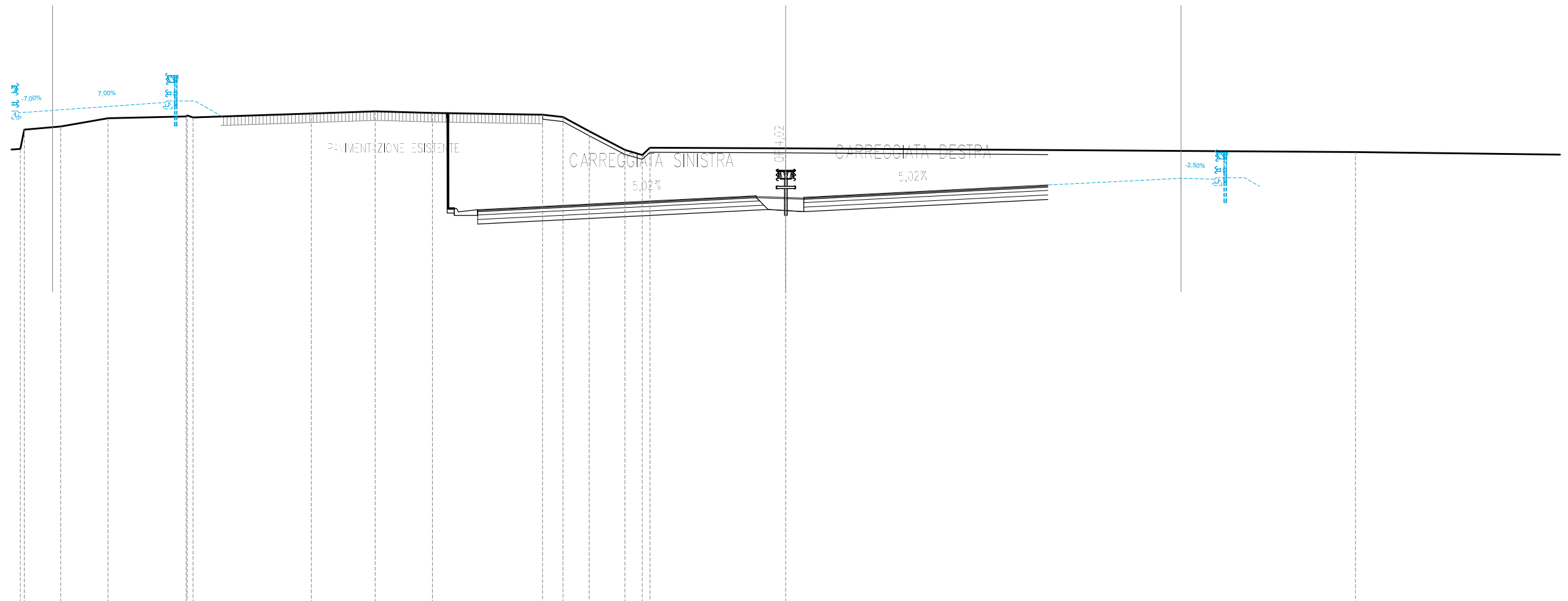
Q.T.RIF. -15.000

QUOTE TERRENO	6.35 6.59 7.37		7.68 7.65 7.60		7.88		7.72 7.60		6.32 6.01 6.32		6.29									6.14
DIST.PARZIALI TERRENO	0.49	6.72	8.09	7.28	1.03	2.47	0.84	6.76	26.67											
QUOTE PROGETTO				3.46		3.66		3.85	4.03 4.03 4.03 4.06 3.99 4.03		4.21	4.39	4.54						4.84 4.80	
DIST.PARZIALI PROGETTO				4.09		3.75		3.75	2.10 0.70		3.75	3.75	3.00	6.19					1.50	

SEZIONE N. : 25
 QT. PROGETTO : 7.83
 DIST.PROG. : 0+331.23

SEZIONE N. : 1061
 QT. PROGETTO : 4.02
 DIST.PROG. : 18+160.00
 DIST.PREC. : 6.39
 DIST.SUCC. : 20.00

SEZIONE N. : 28
 QT. PROGETTO : 4.82
 DIST.PROG. : 0+404.34



SCALA 1:200

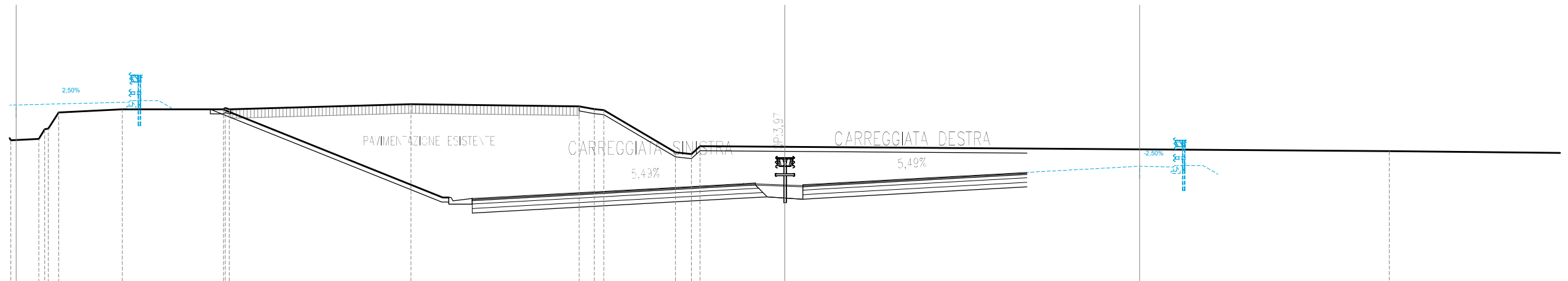
QT.RIF. -14.000

QUOTE TERRENO	6.12	6.98	7.12	7.48	7.56	7.91	7.52	7.69	7.79	7.72	7.64	7.53	6.90	6.08	5.86	6.18	6.15	5.99
DIST.PARZIALI TERRENO	1.61	2.10	3.46	5.24	2.83	2.53	4.88	0.91	1.15	1.59	0.77	6.02	25.23	11.13				
QUOTE PROGETTO	7.72	7.83	8.18	3.43	3.64	3.83	4.02	4.02	4.01	4.05	3.98	4.02	4.20	4.39	4.52	4.82	4.78	
DIST.PARZIALI PROGETTO	1.50	5.00	13.83	4.15	3.75	3.75	2.10	0.70	3.75	3.75	2.62	5.90	1.50					

SEZIONE N. : 24
 QT. PROGETTO : 7.46
 DIST.PROG. : 0+312.04

SEZIONE N. : 1062
 QT. PROGETTO : 3.97
 DIST.PROG. : 18+180.00
 DIST.PREC. : 20.00
 DIST.SUCC. : 7.37

SEZIONE N. : 29
 QT. PROGETTO : 4.75
 DIST.PROG. : 0+424.60



SCALA 1:200

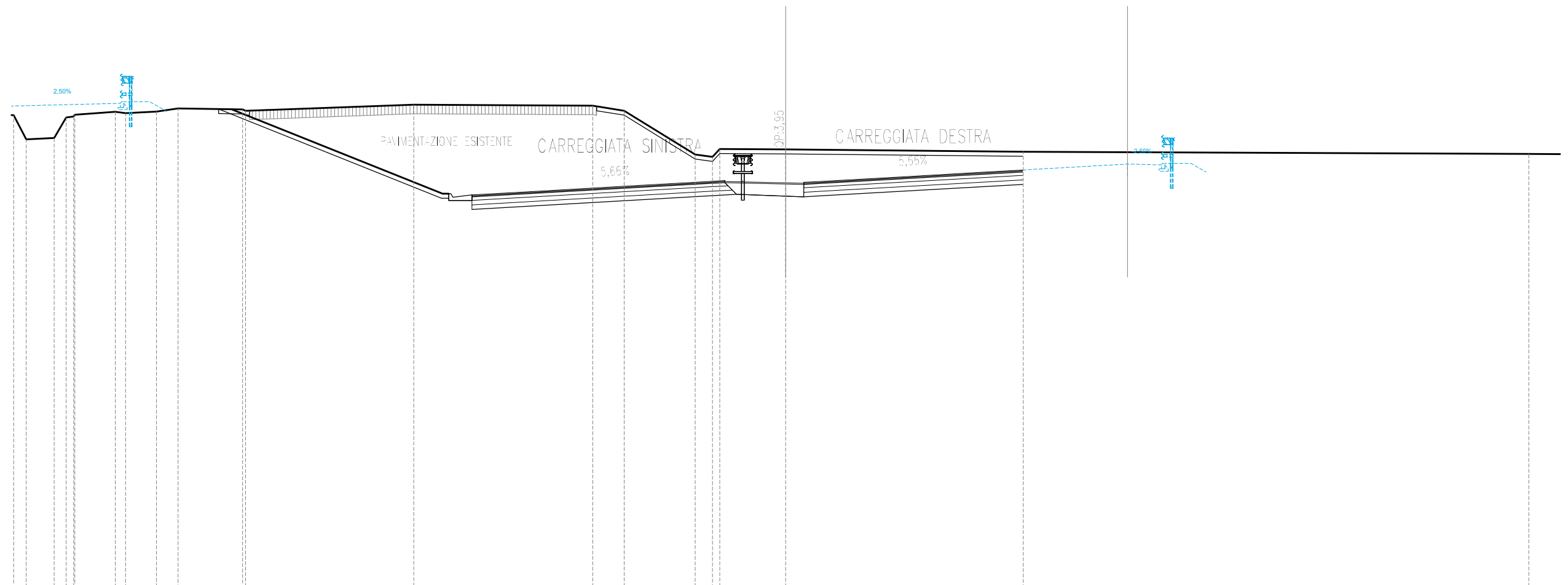
QT.RIF. -14.000

QUOTE TERRENO	5.89	5.95 6.38 6.41 7.12	7.26	7.27 7.33 7.27	7.49	7.40 7.28 7.23	5.36 5.29 5.63	5.61	5.42				
DIST.PARZIALI TERRENO	1.24	2.82	4.48	8.05	7.44	0.67	3.17	0.70	3.75	26.74			
QUOTE PROGETTO	7.46	7.58	3.32	3.56	3.76	3.97 3.97 4.01	3.93 3.97	4.18	4.38	4.48	4.75	4.71	
DIST.PARZIALI PROGETTO	5.00	15.18	4.33	3.75	3.75	0.53	2.10	0.70	3.75	3.75	1.71	4.98	1.50

SEZIONE N. : 23
 QT. PROGETTO : 7.29
 DIST.PROG. : 0+304.82

SEZIONE N. : 1063
 QT. PROGETTO : 3.95
 DIST.PROG. : 18+187.37
 DIST.PREC. : 7.37
 DIST.SUCC. : 12.63

SEZIONE N. : 30
 QT. PROGETTO : 4.72
 DIST.PROG. : 0+432.06



SCALA 1:200

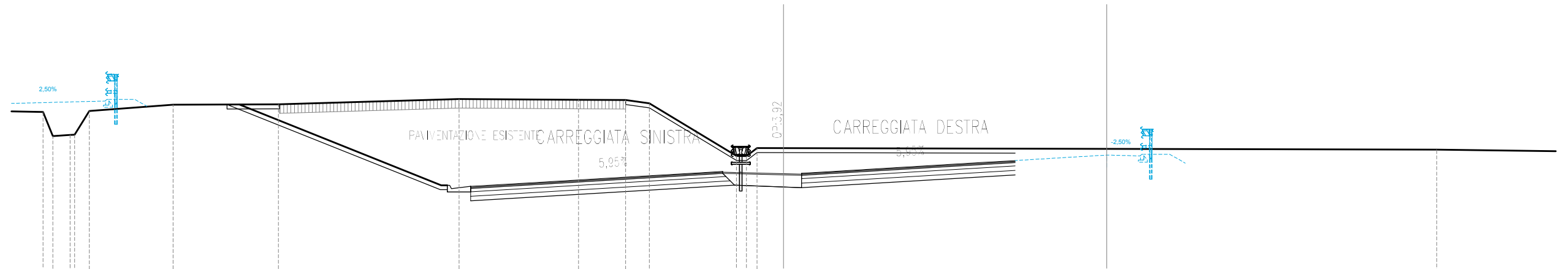
QT.RIF. -14.000

QUOTE TERRENO	6.89	5.82	5.88	6.78	6.83	6.91	7.03	6.98	7.04	7.18	7.14	7.08	7.35	7.31	7.08	5.14	5.04	5.39	5.37	5.27	5.17
DIST.PARZIALI TERRENO	0.56	1.23	0.53	1.79	1.37	0.95	2.86	7.45	7.93	1.39	3.15	0.76	2.92	10.53	22.39						
QUOTE PROGETTO	7.29	7.41	3.36	3.53	3.74	3.95	3.99	3.95	3.91	3.95	4.16	4.38	4.46	4.72	4.69						
DIST.PARZIALI PROGETTO	5.00	15.58	3.00	3.75	3.75	0.70	0.80	2.70	0.70	3.75	3.75	1.50	4.65	1.50							

SEZIONE N. : 22
 QT. PROGETTO : 6.96
 DIST.PROG. : 0+292.46

SEZIONE N. : 1064
 QT. PROGETTO : 3.92
 DIST.PROG. : 18+200.00
 DIST.PREC. : 12.63
 DIST.SUCC. : 20.00

SEZIONE N. : 31
 QT. PROGETTO : 4.69
 DIST.PROG. : 0+444.84



SCALA 1:200

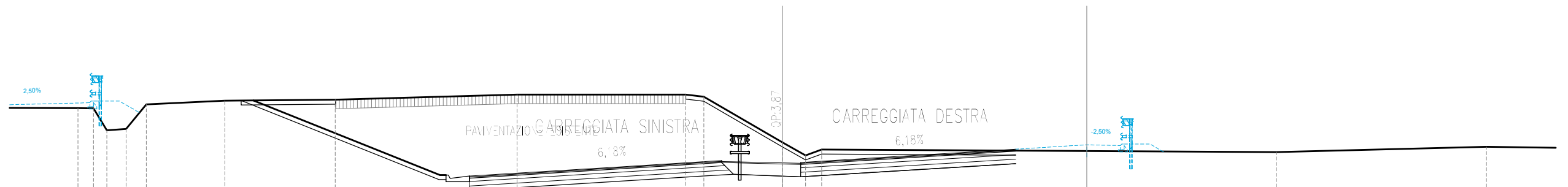
Q.T.RIF. -14.000

QUOTE TERRENO	6.60	5.53	5.58	5.59	6.65	6.92	6.94	7.18	7.14	7.14	6.99	4.65	4.64	4.99	4.99	4.92		
DIST.PARZIALI TERRENO	0.77	0.66	3.72	4.68	8.03	5.31	2.09	1.06	3.87	1.18	29.01							
QUOTE PROGETTO	7.09					3.30	3.47	3.70	3.92	3.96	3.92	3.88	3.92	4.14	4.37	4.44	4.69	4.65
DIST.PARZIALI PROGETTO	5.00		16.21			3.00	3.75	3.75	0.70	0.80	2.70	0.70	3.75	3.75	1.29	4.07	1.50	

SEZIONE N. : 21
 QT. PROGETTO : 6.35
 DIST.PROG. : 0+272.90

SEZIONE N. : 1065
 QT. PROGETTO : 3.87
 DIST.PROG. : 18+220.00
 DIST.PREC. : 20.00
 DIST.SUCC. : 5.51

SEZIONE N. : 32
 QT. PROGETTO : 4.61
 DIST.PROG. : 0+465.08



SCALA 1:200

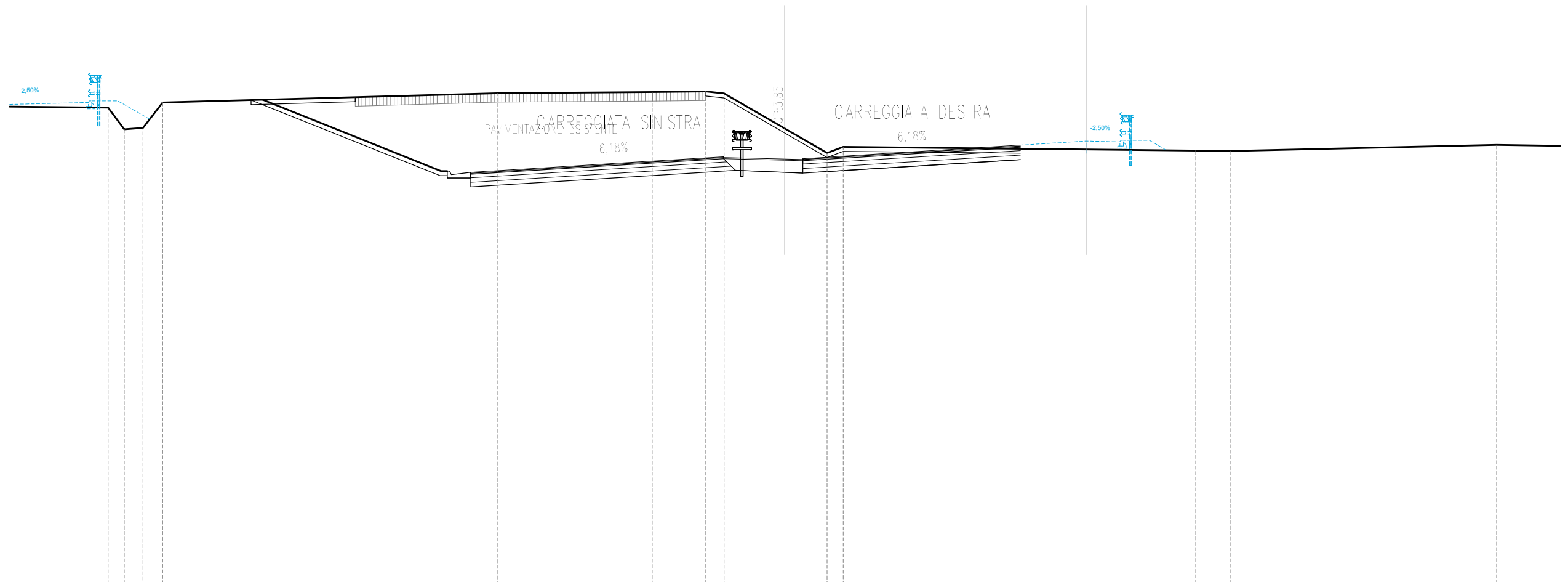
QT.RIF. -15.000

QUOTE TERRENO		6.23	6.23	5.26	5.32	6.40		6.57		6.61		6.84		6.84	6.74	4.72	4.13	4.40			4.28			4.52
DIST.PARZIALI TERRENO		0.70	0.59	0.85	0.89		3.49		4.90		8.07		7.48	0.81	3.50	1.01	0.71			20.17			9.33	
QUOTE PROGETTO		6.48									3.22	3.40	3.64	3.87	3.91	3.87	3.82	3.87		4.10	4.33	4.41	4.61	4.57
DIST.PARZIALI PROGETTO	5.00								16.83		3.00	3.75	3.75	0.70	0.80	2.70	0.70	3.75	3.75	1.35	3.15	1.50		

SEZIONE N. : 20
 QT. PROGETTO : 6.17
 DIST.PROG. : 0+267.52

SEZIONE N. : 1066
 QT. PROGETTO : 3.85
 DIST.PROG. : 18+225.51
 DIST.PREC. : 5.51
 DIST.SUCC. : 0.61

SEZIONE N. : 33
 QT. PROGETTO : 4.58
 DIST.PROG. : 0+470.66



SCALA 1:200

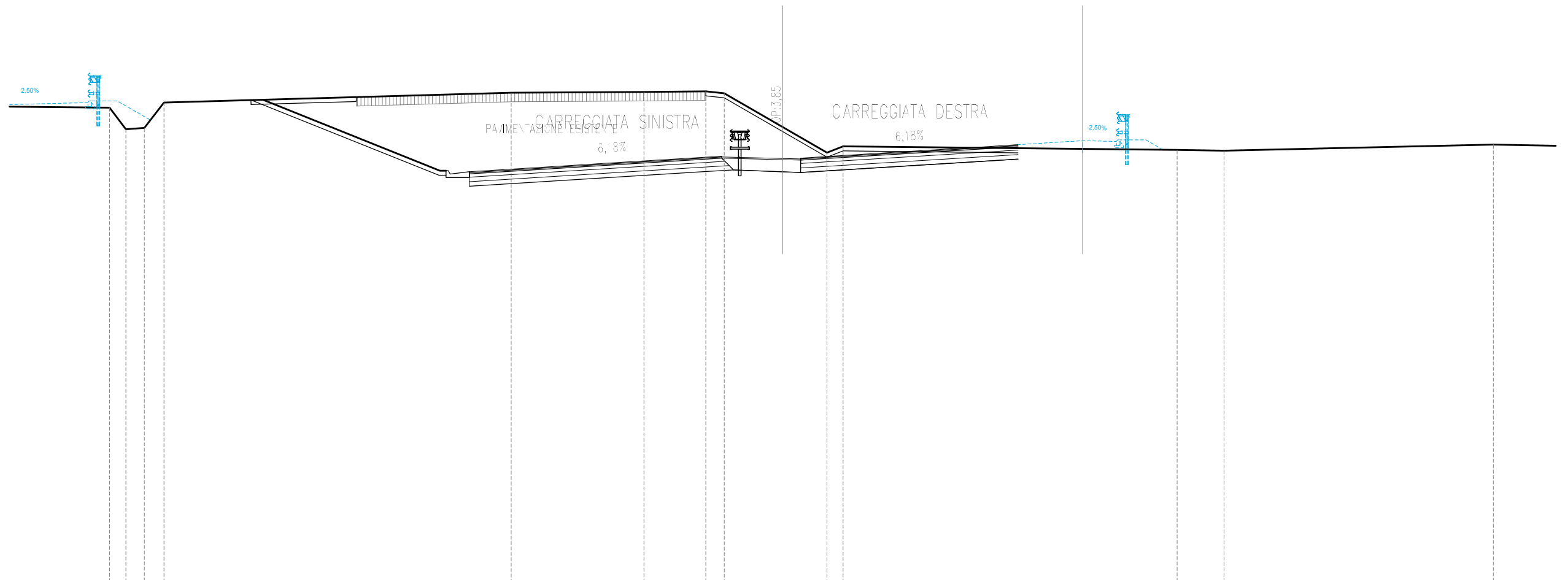
Q.T.RIF. -15.000

QUOTE TERRENO		6.07	5.11	5.17	6.29		6.70		6.75	6.78	6.69	5.14	4.06	4.33		4.17	4.14		4.42		
DIST.PARZIALI TERRENO		0.71	0.82	0.87		14.83		6.83	2.37	0.81	2.69	1.87	0.72		15.60	1.55		11.77			
QUOTE PROGETTO		6.29					3.20	3.39	3.62	3.85	3.90	3.85	3.81	3.85		4.08		4.32	4.40	4.58	4.55
DIST.PARZIALI PROGETTO	5.00					16.91	3.00	3.75	3.75	0.70	0.80	2.70	0.70	3.75	3.75	1.43	2.90	1.50			

SEZIONE N. : 19
 QT. PROGETTO : 6.14
 DIST.PROG. : 0+266.92

SEZIONE N. : 1067
 QT. PROGETTO : 3.85
 DIST.PROG. : 18+226.12
 DIST.PREC. : 0.61
 DIST.SUCC. : 13.88

SEZIONE N. : 34
 QT. PROGETTO : 4.58
 DIST.PROG. : 0+471.28



SCALA 1:200

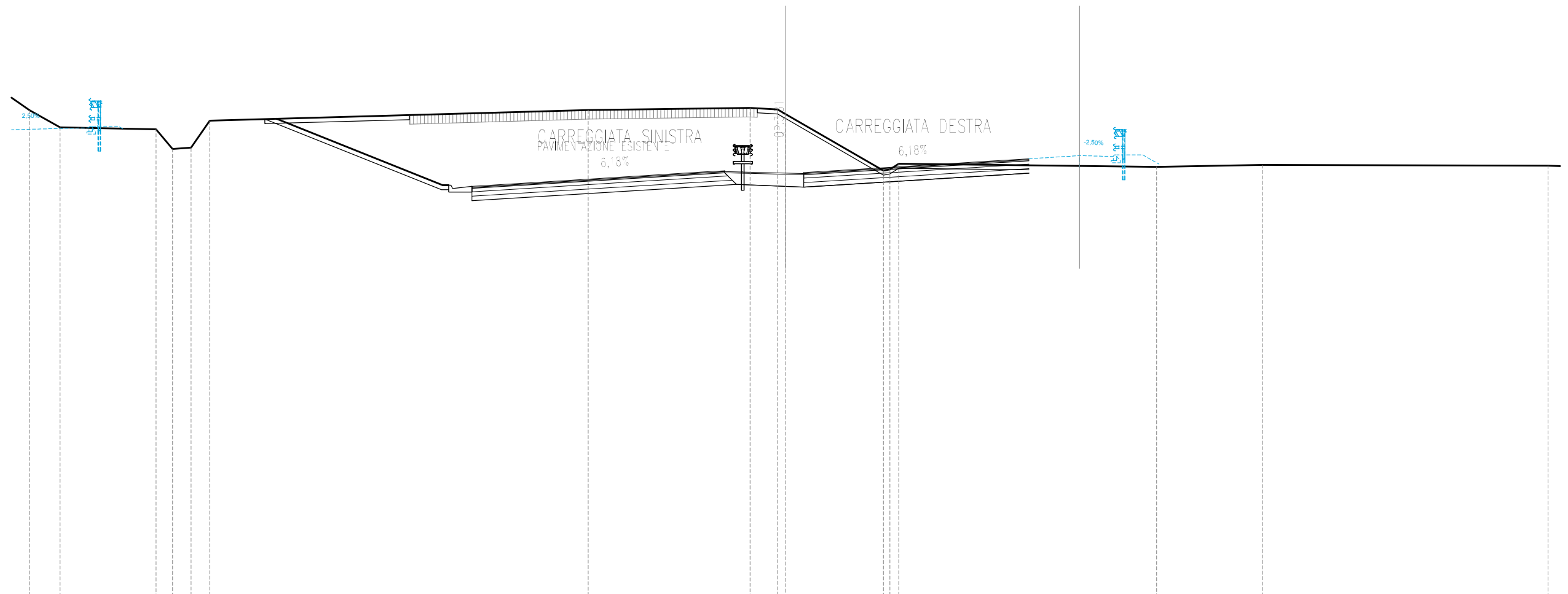
Q.T.RIF. -15.000

QUOTE TERRENO		6.05	5.09	5.15	6.28		6.71		6.74	6.77	6.68	5.18	4.05	4.33		4.17	4.14		4.40
DIST.PARZIALI TERRENO		0.73	0.82	0.87		15.41		5.88	2.75	0.82	2.59	1.97	0.71		14.82	2.08		11.94	
QUOTE PROGETTO		6.27				3.20	3.39	3.62		3.85	3.89	3.85	3.81	3.85	4.08	4.31	4.40	4.58	4.54
DIST.PARZIALI PROGETTO	5.00					16.92	3.00	3.75	3.75	0.70	0.80	2.70	0.70	3.75	3.75	1.44	2.87	1.50	

SEZIONE N. : 18
 QT. PROGETTO : 5.63
 DIST.PROG. : 0+253.34

SEZIONE N. : 1068
 QT. PROGETTO : 3.81
 DIST.PROG. : 18+240.00
 DIST.PREC. : 13.88
 DIST.SUCC. : 20.00

SEZIONE N. : 35
 QT. PROGETTO : 4.52
 DIST.PROG. : 0+485.35



SCALA 1:200

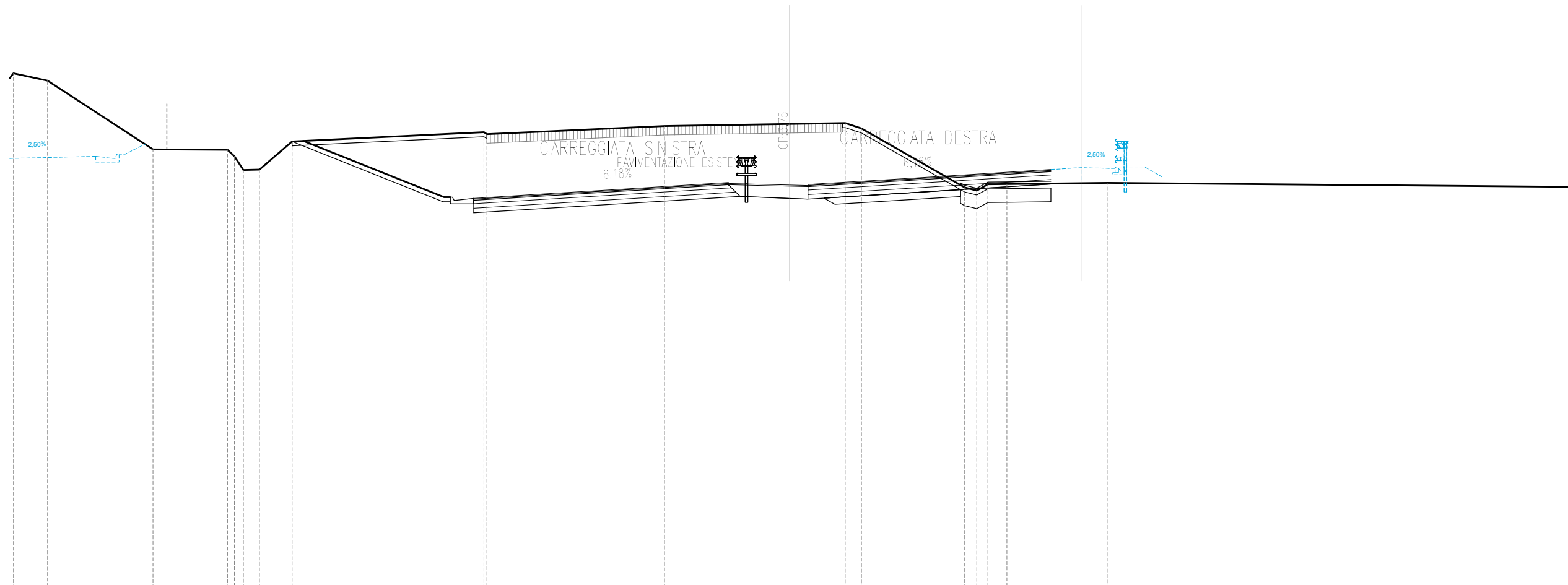
Q.T.RIF. -15.000

QUOTE TERRENO	6.53	5.78	5.68	4.82	4.88	6.07	6.54	6.64	6.57	6.36	3.86	3.91	4.16	4.02	4.11	4.07		
DIST.PARZIALI TERRENO	1.35	4.25	0.73	0.82	0.82	16.76	7.18	1.22	4.32	11.42	4.69	12.65						
QUOTE PROGETTO		5.76				3.16	3.35	3.58	3.81	3.85	3.81	3.77	3.81	4.04	4.27	4.38	4.52	4.48
DIST.PARZIALI PROGETTO	5.00					16.96	3.00	3.75	3.75	0.70	0.80	2.70	0.70	3.75	3.75	1.78	2.24	1.50

SEZIONE N. : 17
 QT. PROGETTO : 4.82
 DIST.PROG. : 0+233.79

SEZIONE N. : 1069
 QT. PROGETTO : 3.75
 DIST.PROG. : 18+260.00
 DIST.PREC. : 20.00
 DIST.SUCC. : 20.00

SEZIONE N. : 36
 QT. PROGETTO : 4.45
 DIST.PROG. : 0+505.67



SCALA 1:200

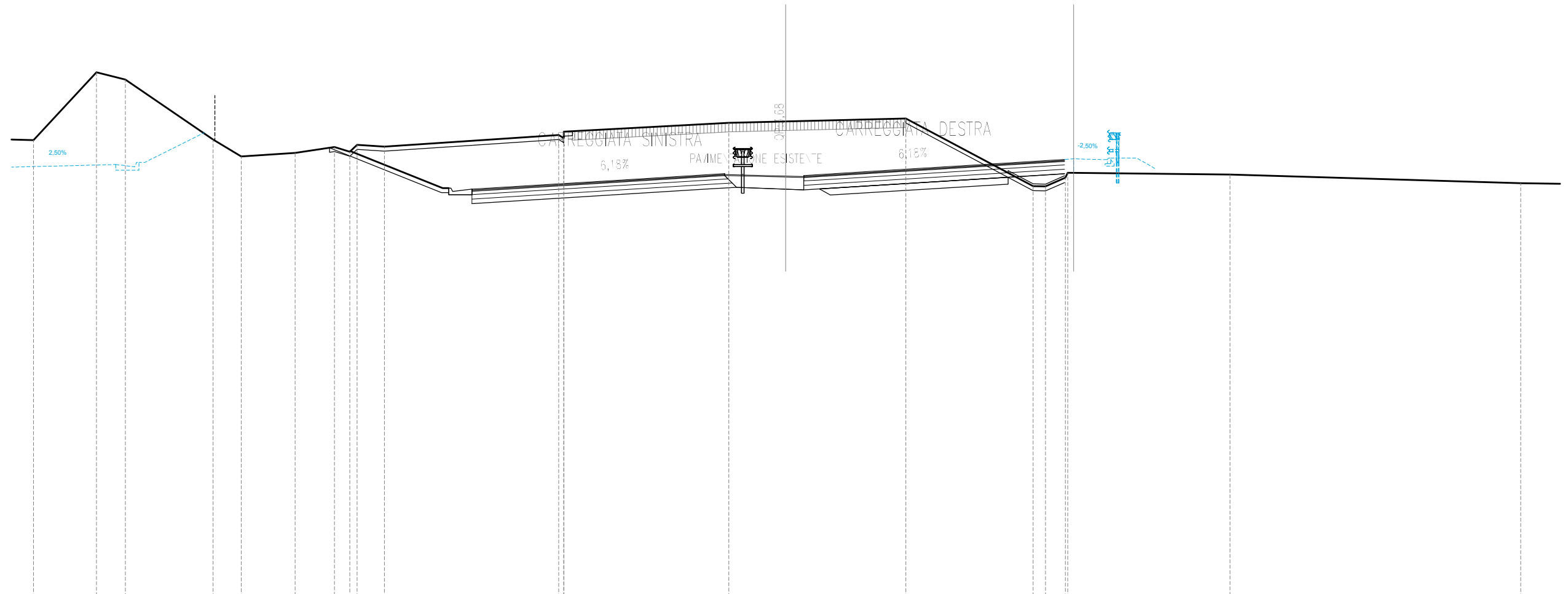
Q.T.RIF. -14.000

QUOTE TERRENO	8.60	8.27	5.25	5.23	4.94	4.34	4.36	5.60	6.01	5.92	6.28	6.37	6.41	6.18	3.57	3.44	3.71	3.72	3.78
DIST.PARZIALI TERRENO	1.50	4.64	3.27	0.71	0.71	1.44	8.43	7.81	5.51	2.44	0.71	4.54	0.73	0.49	0.84	4.44	25.28		
QUOTE PROGETTO		4.95					3.10	3.29	3.52	3.75	3.79	3.75	3.71	3.75	3.98	4.21	4.37	4.45	4.41
DIST.PARZIALI PROGETTO	5.00		16.61				3.00	3.75	3.75	0.70	0.80	2.70	0.70	3.75	3.75	2.49	1.32	1.50	

SEZIONE N. : 16
 QT. PROGETTO : 4.00
 DIST.PROG. : 0+214.22

SEZIONE N. : 1070
 QT. PROGETTO : 3.68
 DIST.PROG. : 18+280.00
 DIST.PREC. : 20.00
 DIST.SUCC. : 20.00

SEZIONE N. : 37
 QT. PROGETTO : 4.38
 DIST.PROG. : 0+525.95



SCALA 1:200

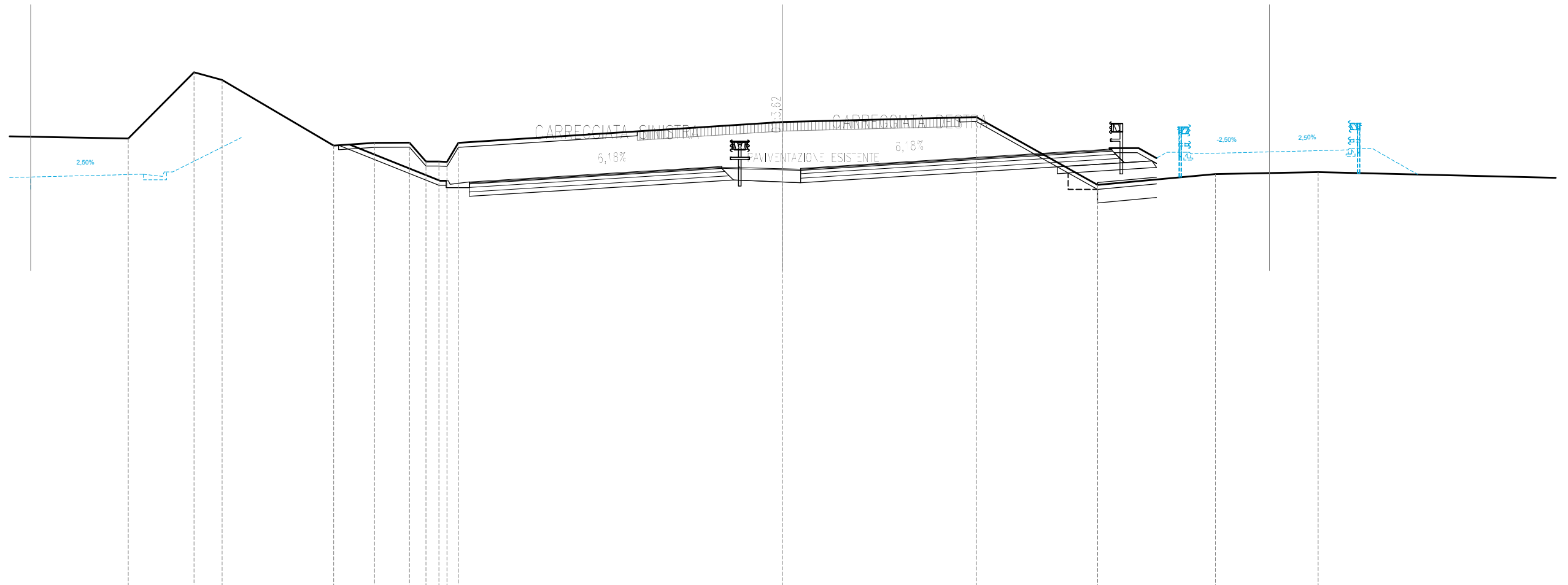
Q.T.RIF. -15.000

QUOTE TERRENO	5.21	8.22	7.90	5.24	4.48	4.64	4.90	4.70	5.00	4.92	5.44	5.30	5.59	5.98	6.04	6.16	3.17	3.16	3.55	3.76	3.69	3.30
DIST.PARZIALI TERRENO	2.79	1.27	3.89	1.24	2.39	1.74	0.88	1.21		7.72		7.31	2.52	5.32	5.63	0.55	0.88		7.19		12.88	
QUOTE PROGETTO		4.13								3.04	3.22	3.45	3.68	3.73	3.68	3.64	3.68	3.92	4.15	4.36	4.38	4.34
DIST.PARZIALI PROGETTO	5.00					15.78				3.00	3.75	3.75	0.70	0.80	2.70	0.70	3.75	3.75	3.35	1.50		

SEZIONE N. : 15
 QT. PROGETTO : 3.19
 DIST.PROG. : 0+194.64

SEZIONE N. : 1071
 QT. PROGETTO : 3.62
 DIST.PROG. : 18+300.00
 DIST.PREC. : 20.00
 DIST.SUCC. : 20.00

SEZIONE N. : 52
 QT. PROGETTO : 4.30
 DIST.PROG. : 0+731.84



SCALA 1:200

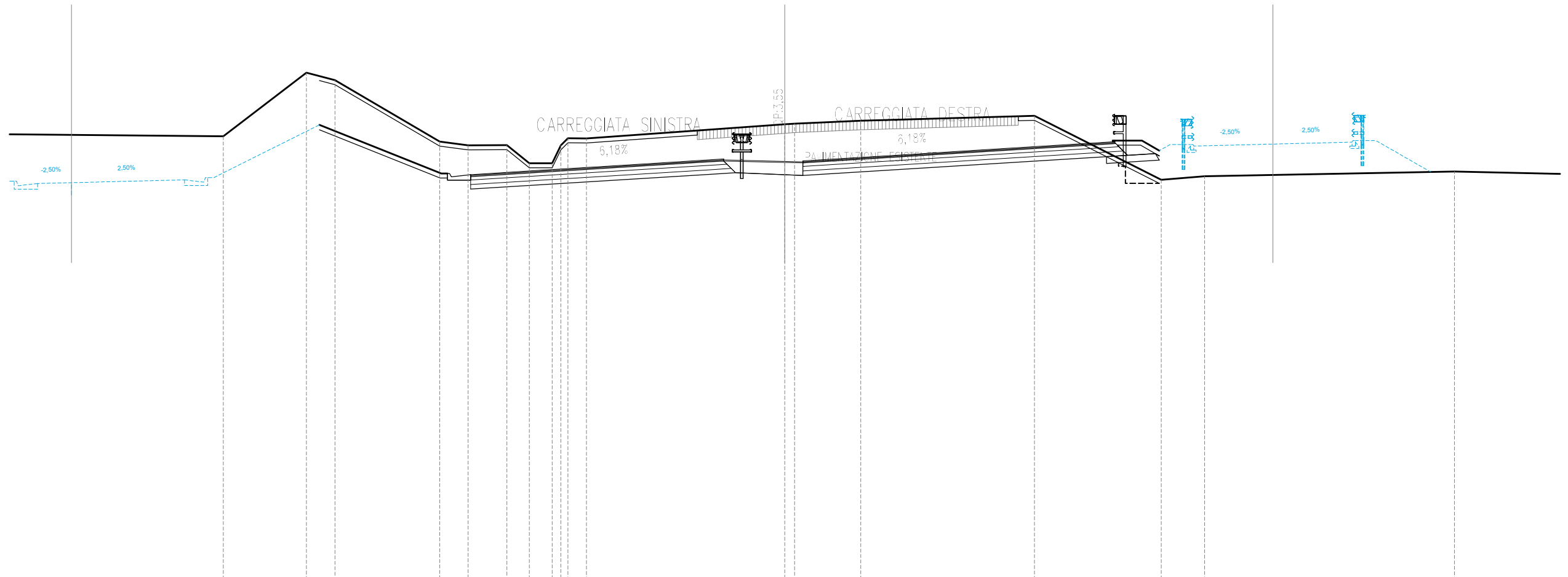
QT.RIF. -15.000

QUOTE TERRENO		4.90	7.83	7.50		4.59	4.71	4.71	3.88	3.88	3.86	4.71		5.63		5.85		2.84		3.32		3.41				
DIST.PARZIALI TERRENO		2.92	1.24	4.95	1.81	1.56	0.73	0.58	0.50	0.50	0.50	0.50	14.39		8.60		5.37		5.23		4.56		18.48			
QUOTE PROGETTO	3.19	3.31										2.97	3.15	3.39	3.62	3.66	3.62		3.57	3.62	3.85	4.08	4.42	4.22	4.30	4.39
DIST.PARZIALI PROGETTO	5.00			14.47								3.00	3.75	3.75	0.70	0.80	2.70	0.70	3.75	3.75	5.50	3.60	3.50	3.50		

SEZIONE N. : 14
 QT. PROGETTO : 2.55
 DIST.PROG. : 0+175.04

SEZIONE N. : 1072
 QT. PROGETTO : 3.55
 DIST.PROG. : 18+320.00
 DIST.PREC. : 20.00
 DIST.SUCC. : 14.06

SEZIONE N. : 53
 QT. PROGETTO : 4.25
 DIST.PROG. : 0+752.38



SCALA 1:200

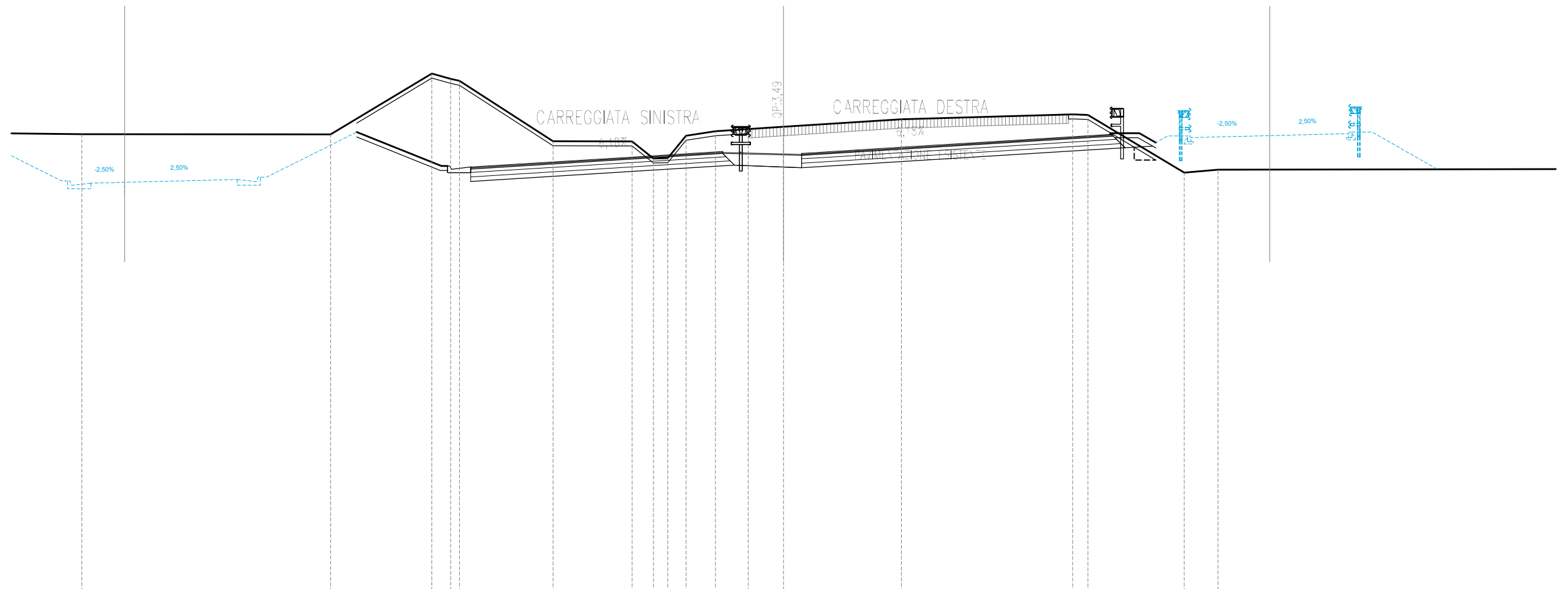
QT.RIF. -15.000

QUOTE TERRENO			4.60	7.42	7.09		4.36	4.19	4.21	3.40	3.40	4.20	4.51	4.50		5.13	5.16	5.28		5.51		2.68	2.83			3.04		
DIST.PARZIALI TERRENO	16.67		3.68	1.26	4.64		1.25	1.72	0.99	1.01		0.82			8.78		2.92		7.69		5.61	1.91			11.06	5.02		
QUOTE PROGETTO		2.51	2.55		2.67			2.90		3.09				3.32		3.55	3.60	3.55		3.78		4.02		4.36	4.17	4.25	4.34	
DIST.PARZIALI PROGETTO		1.50	5.00		12.66			3.00		3.75			3.75		2.70		0.70	3.55		3.75		3.75		5.50	3.60	3.50	3.50	

SEZIONE N. : 12
 QT. PROGETTO : 2.16
 DIST.PROG. : 0+155.42

SEZIONE N. : 1074
 QT. PROGETTO : 3.49
 DIST.PROG. : 18+340.00
 DIST.PREC. : 5.94
 DIST.SUCC. : 20.00

SEZIONE N. : 55
 QT. PROGETTO : 4.23
 DIST.PROG. : 0+772.91



SCALA 1:200

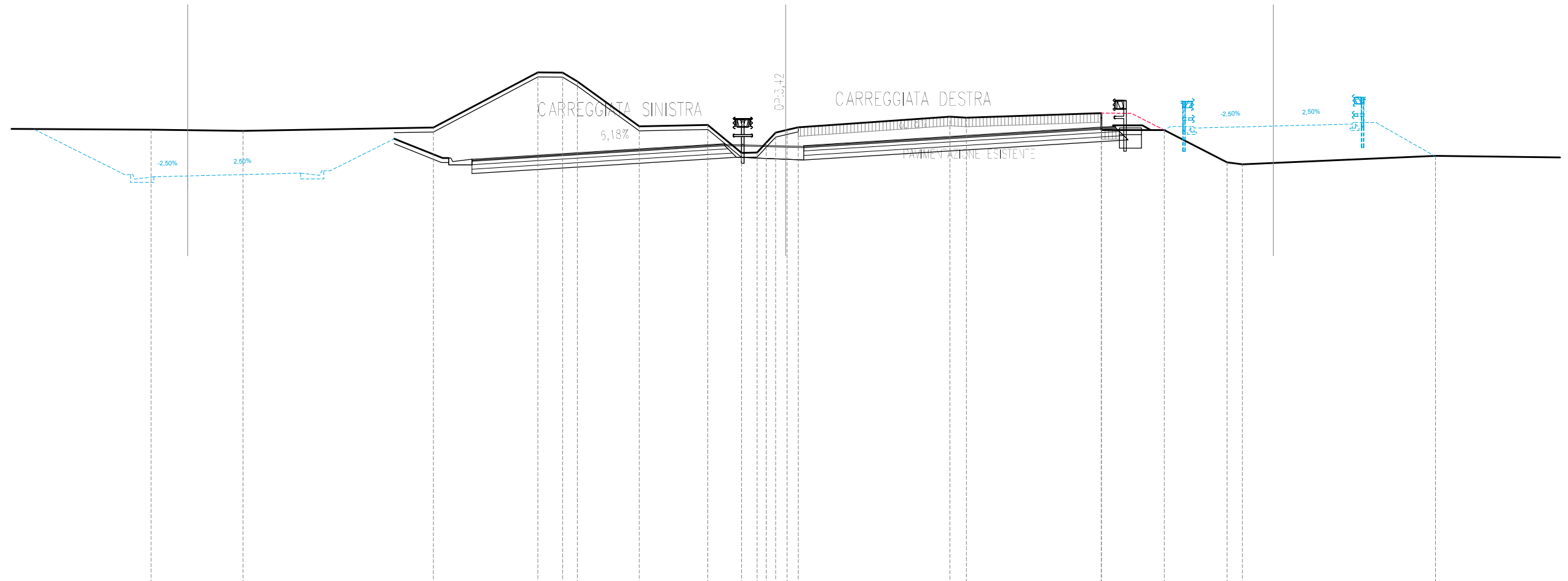
QT.RIF. -16.000

QUOTE TERRENO	4.30			4.28	6.99	6.75	6.66	3.98	3.97	3.21	3.23	4.23	4.42	4.52	4.63	4.96	5.18	5.15	2.59	2.72		
DIST.PARZIALI TERRENO		11.05		4.50	0.83		4.15	3.52	0.95	0.63	0.81	1.31	1.45	1.57	5.24	7.60	0.68	4.27	1.50	21.36		
QUOTE PROGETTO	2.12	2.16		2.28	2.84		3.02	3.25				3.49	3.53	3.48	3.44	3.49	3.72	3.95	4.29	4.14	4.23	4.32
DIST.PARZIALI PROGETTO	1.50	5.00		10.37	3.00		3.75	3.75	0.70	0.80		2.70	0.70	3.75	3.75	5.50	3.60	3.50	3.50			

SEZIONE N. : 11
 QT. PROGETTO : 2.03
 DIST.PROG. : 0+135.76

SEZIONE N. : 1075
 QT. PROGETTO : 3.42
 DIST.PROG. : 18+360.00
 DIST.PREC. : 20.00
 DIST.SUCC. : 7.54

SEZIONE N. : 56
 QT. PROGETTO : 4.24
 DIST.PROG. : 0+793.44



SCALA 1:200

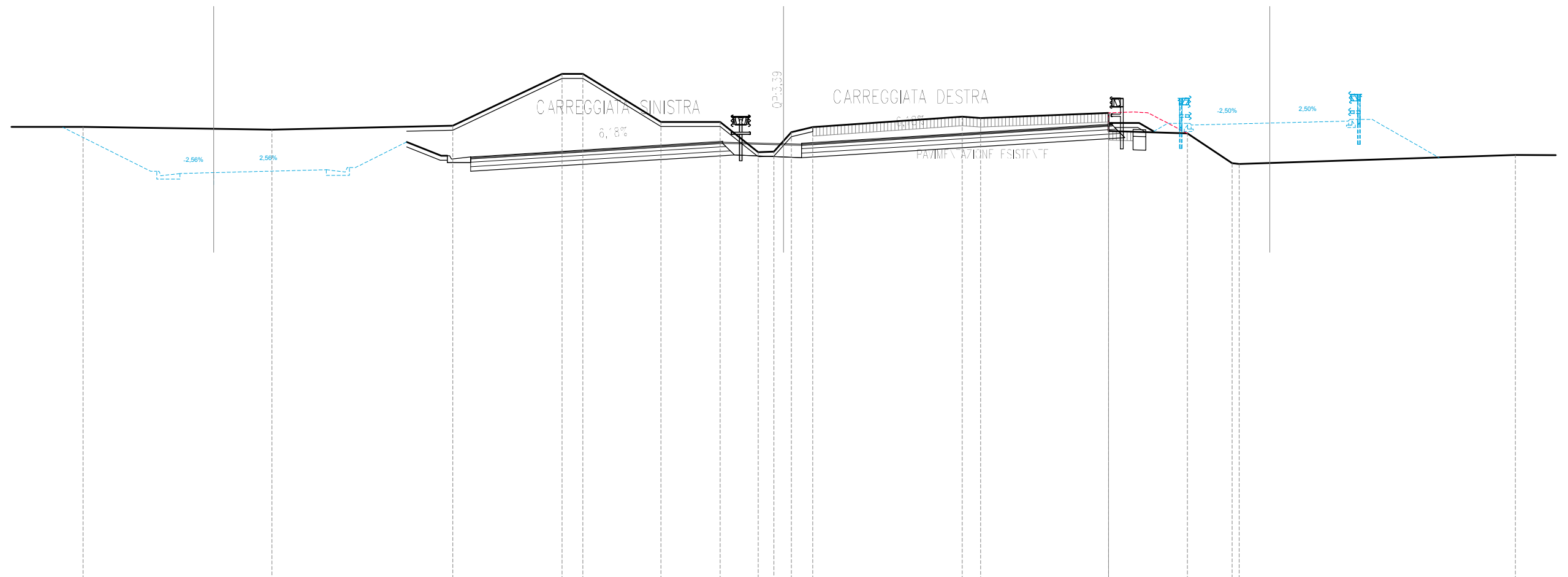
QT.RIF. -16.000

QUOTE TERRENO		4.08	4.03		4.18	6.61	6.60	6.21	4.23	4.28	3.05	3.06	3.50	3.95	4.06	4.07	4.18		4.65	4.61		4.81	4.06	4.06	2.63	2.54		2.92					
DIST.PARZIALI TERRENO		4.06		8.44	4.63	1.10	0.65	2.74	3.03	1.50	0.69	0.50	0.50	0.50	6.71	0.73		5.98	2.78	2.78	0.88		8.56										
QUOTE PROGETTO		1.99	2.03		2.15				2.77	2.96		3.19			3.42	3.46	3.42						3.38	3.42		3.65	3.88		4.22	4.15		4.24	4.33
DIST.PARZIALI PROGETTO		1.50	5.00		7.59				3.00	3.75		3.75	0.70	0.80	2.70	0.70		3.75	3.75		5.50	3.60		3.50	3.50								

SEZIONE N. : 10
 QT. PROGETTO : 2.05
 DIST.PROG. : 0+128.35

SEZIONE N. : 1076
 QT. PROGETTO : 3.39
 DIST.PROG. : 18+367.54
 DIST.PREC. : 7.54
 DIST.SUCC. : 12.46

SEZIONE N. : 57
 QT. PROGETTO : 4.25
 DIST.PROG. : 0+801.18



SCALA 1:200

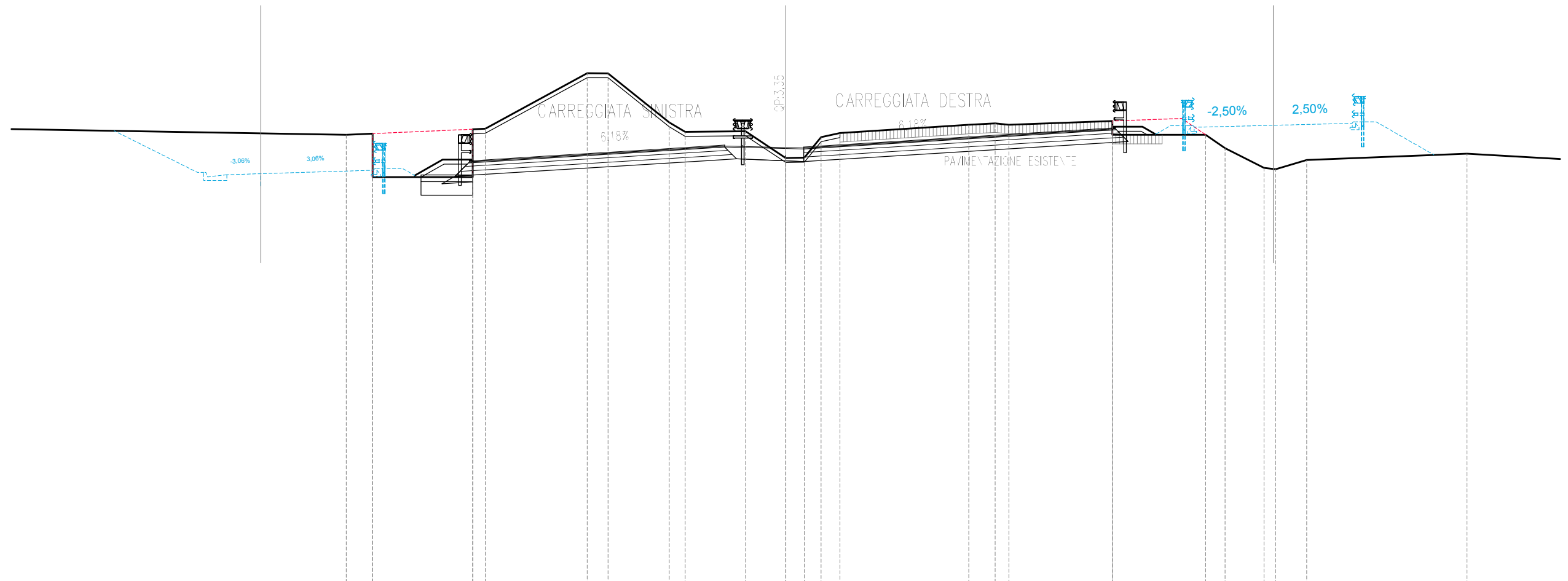
Q.T.RIF. -16.000

QUOTE TERRENO	4.08		3.95		4.13	6.43	6.43	4.30	4.30	2.96	2.98	3.84	4.07		4.53	4.47		4.70	3.89	3.79	2.47	2.43		2.83
DIST.PARZIALI TERRENO		8.39		8.03		4.85	0.92	3.47	2.64	1.69	0.69	0.95		6.64	0.82	5.69		3.50	1.98			12.27		
QUOTE PROGETTO		2.01	2.05		2.18		2.75	2.93	3.16	3.39	3.44	3.39	3.35	3.39	3.63	3.86		4.20	4.16		4.25	4.34		
DIST.PARZIALI PROGETTO		1.50	5.00		6.41		3.00	3.75	3.75	0.70	0.80	2.70	0.70	3.75	3.75	5.50		3.60	3.50		3.50	3.50		

SEZIONE N. : 9
 QT. PROGETTO : 2.13
 DIST.PROG. : 0+116.18

SEZIONE N. : 1077
 QT. PROGETTO : 3.35
 DIST.PROG. : 18+380.00
 DIST.PREC. : 12.46
 DIST.SUCC. : 11.02

SEZIONE N. : 58
 QT. PROGETTO : 4.27
 DIST.PROG. : 0+813.98



SCALA 1:200

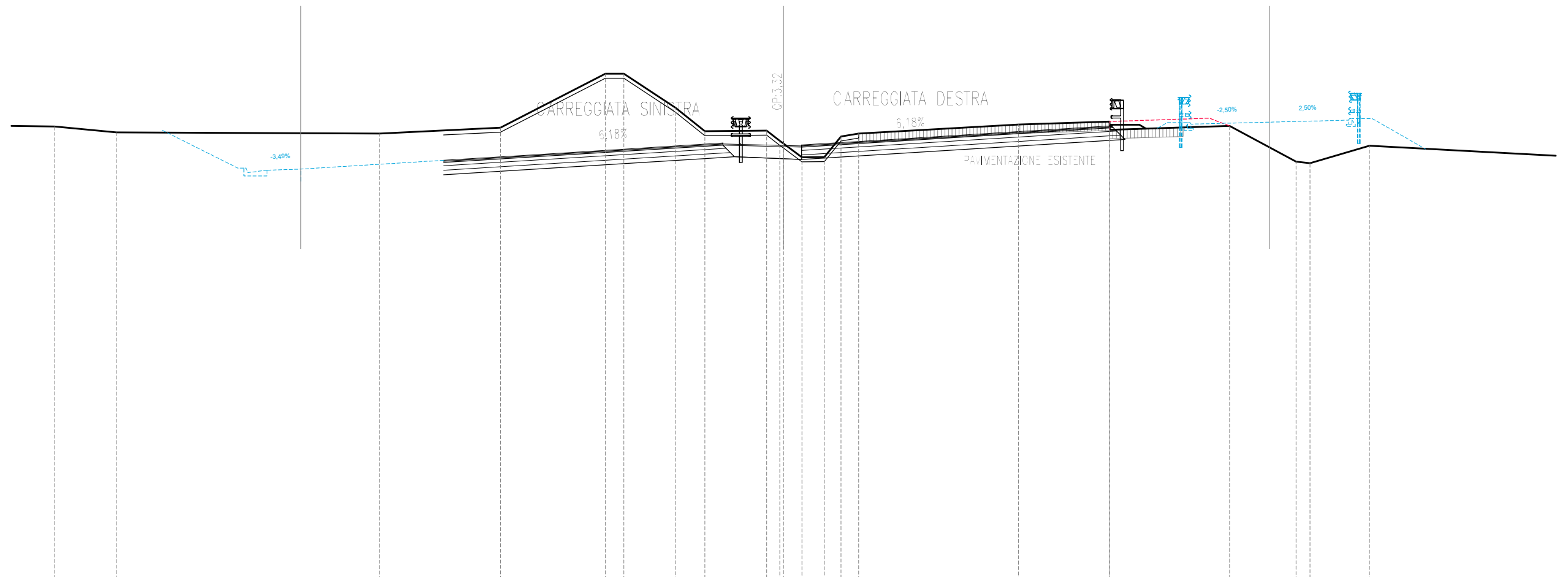
QT.RIF. -16.000

QUOTE TERRENO				3.86	3.91	1.98	6.58	4.40	4.01	2.83	4.30	4.46	3.85	2.74	3.02				
DIST.PARZIALI TERRENO	19.72		1.17	4.43	0.56	4.51	0.93	2.71	0.70	2.68	1.78	0.82	4.13	0.86	1.72	0.51	1.38	7.10	5.10
QUOTE PROGETTO		2.08	2.13	2.28	2.70	2.89	3.12	3.35	3.40	3.35	3.31	3.82	4.16	4.18	4.27	4.36			
DIST.PARZIALI PROGETTO		1.50	5.00	4.36	3.00	3.75	3.75	0.70	0.80	2.70	0.70	3.75	3.75	5.50	3.60	3.50	3.50		

SEZIONE N. : 8
 QT. PROGETTO : 2.20
 DIST.PROG. : 0+105.54

SEZIONE N. : 1078
 QT. PROGETTO : 3.32
 DIST.PROG. : 18+391.02
 DIST.PREC. : 11.02
 DIST.SUCC. : 8.98

SEZIONE N. : 59
 QT. PROGETTO : 4.29
 DIST.PROG. : 0+825.29



SCALA 1:200

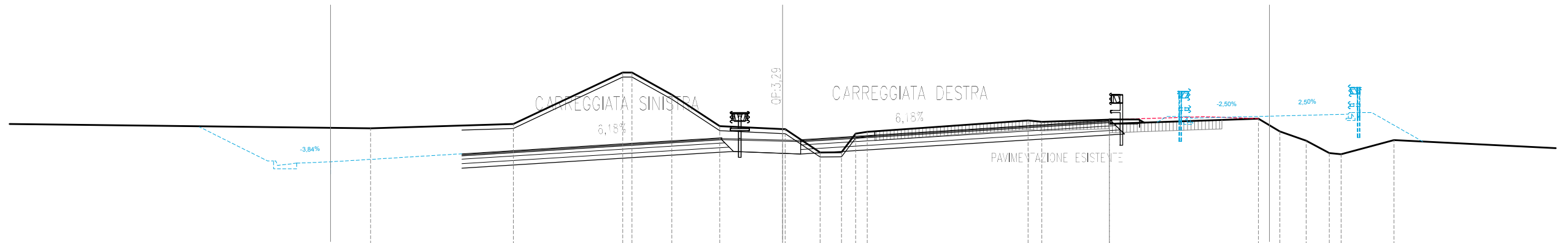
QT.RIF. -16.000

QUOTE TERRENO	4.10	3.83		3.78	4.05	6.44	6.44	4.93	3.89	3.91	3.46	3.33	2.73	2.74	3.65	3.78		4.18	4.32	3.95		4.12	2.54	2.47	3.24
DIST.PARZIALI TERRENO	2.74		11.69		5.38	4.66	0.82	2.31	1.29	2.75	0.59	0.82	0.99	0.74	0.79		7.10	4.05		5.32		2.96	0.82	2.63	10.16
QUOTE PROGETTO			2.15	2.20			2.59	2.59	2.85	3.09		3.32	3.36	3.32	3.27	3.32		3.55	3.78		4.12	4.20	4.29		4.38
DIST.PARZIALI PROGETTO			1.50		6.34		4.19		3.75	3.75	0.70	0.80	2.70	0.70	3.75		3.75		5.50		3.60	3.50	3.50		

SEZIONE N. : 7
 QT. PROGETTO : 2.26
 DIST.PROG. : 0+096.93

SEZIONE N. : 1079
 QT. PROGETTO : 3.29
 DIST.PROG. : 18+400.00
 DIST.PREC. : 8.98
 DIST.SUCC. : 20.00

SEZIONE N. : 60
 QT. PROGETTO : 4.29
 DIST.PROG. : 0+834.51



SCALA 1:200

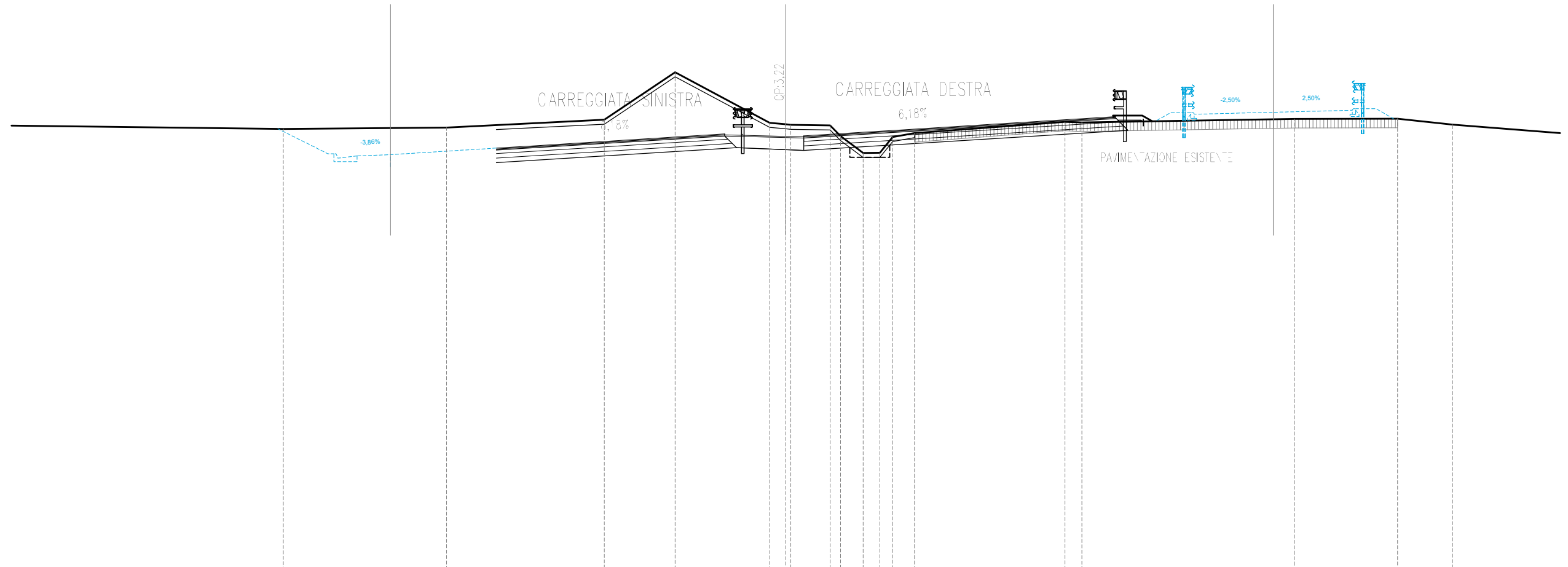
QT.RIF. -16.000

QUOTE TERRENO			3.75		3.94	6.22	6.22	5.24	3.84	3.71	2.67	2.69	3.51	3.59		4.09	4.03	4.13	3.95		4.18	3.61	3.20	2.65	2.59	3.22
DIST.PARZIALI TERRENO	20.00		6.33		4.85	1.77	2.12	2.79	1.55	0.95	0.63	0.52			7.13	0.62	2.99		6.61	0.95	1.16	1.03	0.52	2.34	7.59	
QUOTE PROGETTO		2.20	2.26		2.62	2.82	3.06		3.29	3.33	3.29		3.24	3.29	3.52	3.75		4.09		4.20	4.29			4.37		
DIST.PARZIALI PROGETTO		1.50	5.83		3.33	3.75	3.75		0.70	0.80	2.70	0.70	3.75	3.75	5.50	3.60	3.50		3.50	3.50			4.37			

SEZIONE N. : 6
 QT. PROGETTO : 2.35
 DIST.PROG. : 0+077.76

SEZIONE N. : 1080
 QT. PROGETTO : 3.22
 DIST.PROG. : 18+420.00
 DIST.PREC. : 20.00
 DIST.SUCC. : 15.95

SEZIONE N. : 61
 QT. PROGETTO : 4.23
 DIST.PROG. : 0+855.04



SCALA 1:200

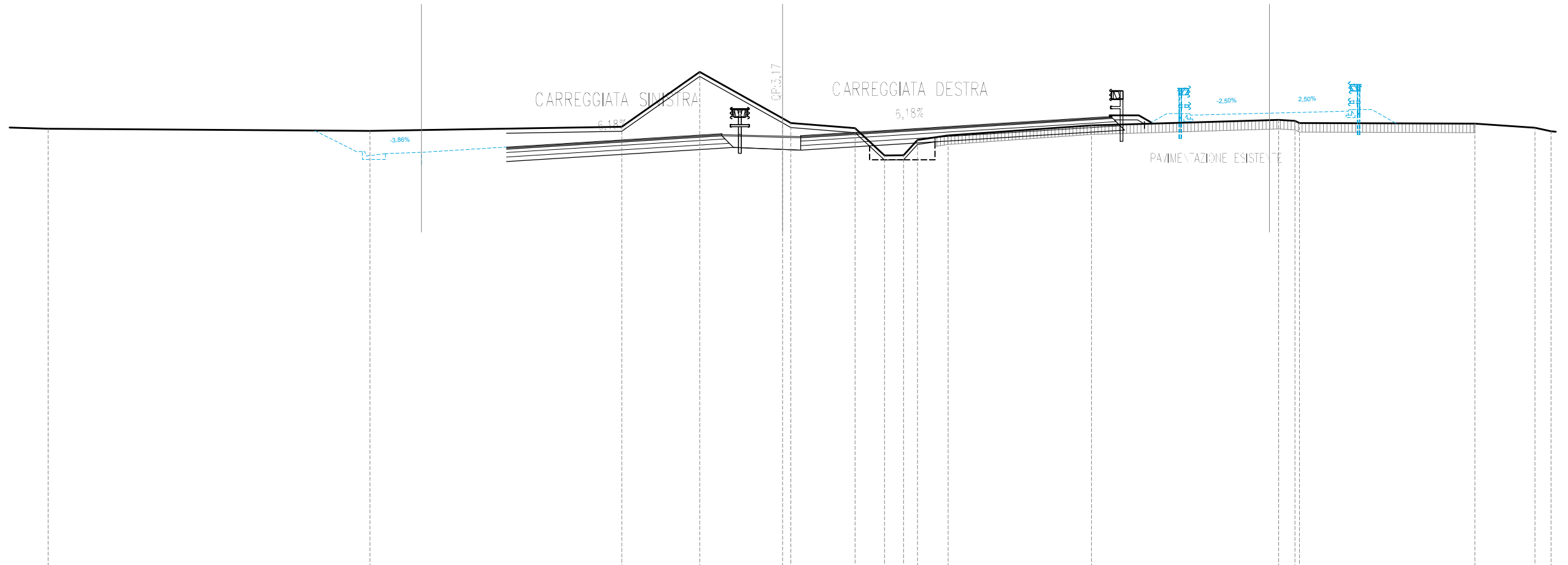
QT.RIF. -16.000

QUOTE TERRENO		3.48		3.55		3.90	6.00		3.76	3.69	3.67	3.64	3.17	2.42	2.43	3.13	3.30		3.80	3.77		3.93		3.94	3.67		
DIST.PARZIALI TERRENO	15.01		7.23		6.99		3.14	4.19	0.71	1.74	0.99	0.74	0.57	0.97		6.67		0.75		9.42		4.56	2.44		10.27		
QUOTE PROGETTO			2.29	2.35		2.64	2.76		2.99		3.22	3.26	3.22		3.18	3.22		3.45		3.69		4.03		4.14		4.23	4.31
DIST.PARZIALI PROGETTO			1.48		4.69		1.91	3.75		3.75		0.70	0.80		2.70	0.70		3.75		3.75		5.50		3.60		3.50	3.50

SEZIONE N. : 5
 QT. PROGETTO : 2.39
 DIST.PROG. : 0+062.40

SEZIONE N. : 1081
 QT. PROGETTO : 3.17
 DIST.PROG. : 18+435.95
 DIST.PREC. : 15.95
 DIST.SUCC. : 4.05

SEZIONE N. : 62
 QT. PROGETTO : 4.12
 DIST.PROG. : 0+871.42



SCALA 1:200

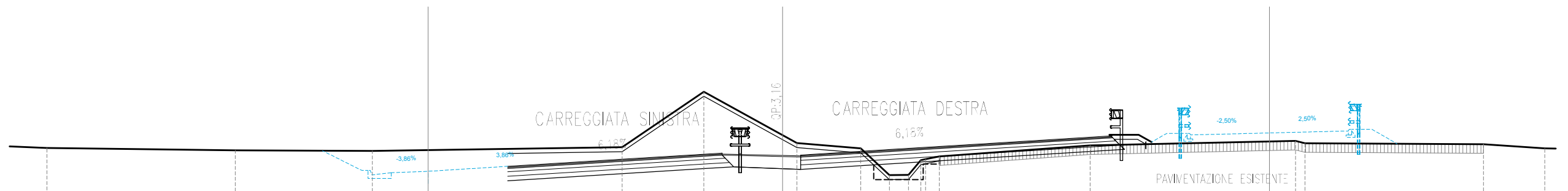
QT.RIF. -16.000

QUOTE TERRENO	3.43		3.34		3.52	5.95	3.89 3.69	3.46	2.25 2.26 2.93	3.14		3.58		3.82 3.78 3.69		3.66	3.48 3.32
DIST.PARZIALI TERRENO		14.28		11.17	3.46	3.68	2.85	1.31	0.84 0.62	1.37	6.36		8.30	0.72	7.78	2.66	0.72
QUOTE PROGETTO			2.33 2.39		2.62 2.71	2.94	3.17 3.21 3.17	3.13 3.17	3.40	3.63		3.97	4.04	4.12		4.21	
DIST.PARZIALI PROGETTO			1.59	3.77	1.36	3.75	3.75	0.70 0.80	2.70	0.70	3.75	3.75	5.50	3.60	3.50	3.50	

SEZIONE N. : 4
 QT. PROGETTO : 2.39
 DIST.PROG. : 0+058.50

SEZIONE N. : 1082
 QT. PROGETTO : 3.16
 DIST.PROG. : 18+440.00
 DIST.PREC. : 4.05
 DIST.SUCC. : 20.00

SEZIONE N. : 63
 QT. PROGETTO : 4.09
 DIST.PROG. : 0+875.57



SCALA 1:200

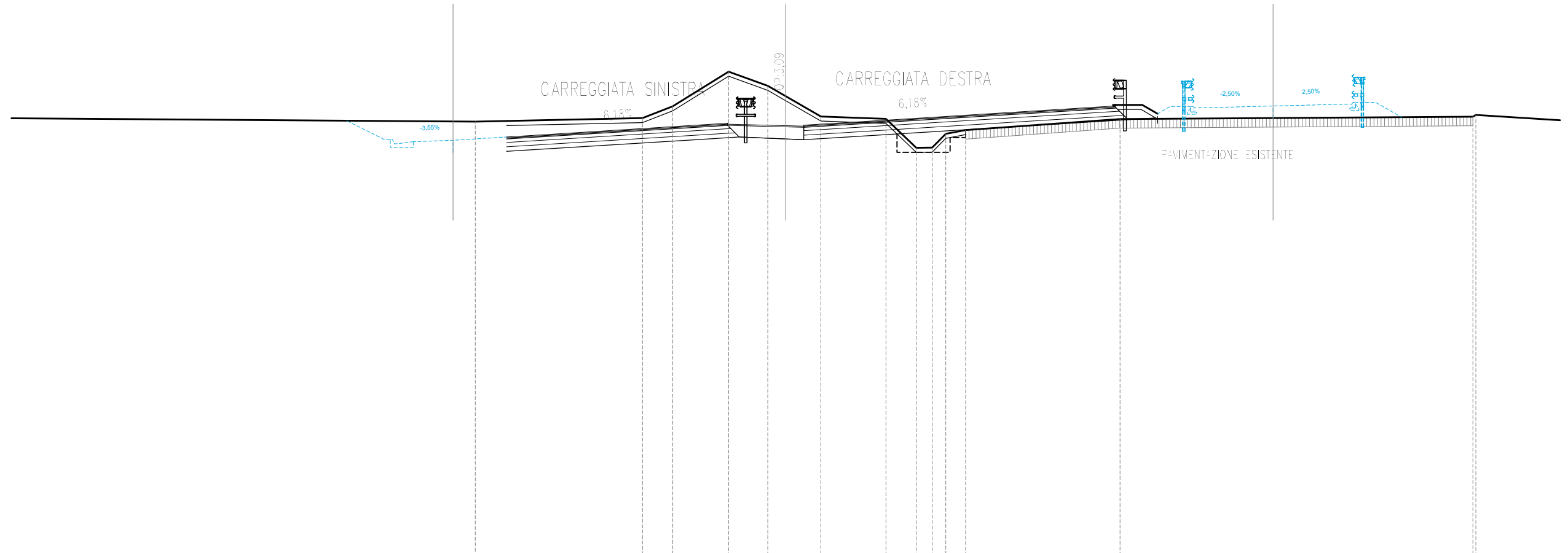
QT.RIF. -16.000

QUOTE TERRENO	3.42		3.32		3.29		3.46		5.92		3.99 3.64		3.41		2.22 2.23 2.89 2.93 3.05		3.54		3.74 3.64		3.59		3.40		
DIST.PARZIALI TERRENO		8.35		6.08		11.08		3.63	3.49	0.63	2.83	1.27	0.84 0.55 0.61	6.69		9.12		7.91		2.72		3.40			
QUOTE PROGETTO					2.33	2.39		2.61	2.69		2.92		3.16 3.20 3.15		3.11 3.16		3.39		3.62		3.96		4.00	4.09	4.18
DIST.PARZIALI PROGETTO					1.64	3.53	1.31	3.75	3.75	0.70 0.80	2.69	0.70	3.75	3.75	5.50	3.60	3.50	3.50							

SEZIONE N. : 3
 QT. PROGETTO : 2.38
 DIST.PROG. : 0+039.14

SEZIONE N. : 1083
 QT. PROGETTO : 3.09
 DIST.PROG. : 18+460.00
 DIST.PREC. : 20.00
 DIST.SUCC. : 20.00

SEZIONE N. : 64
 QT. PROGETTO : 3.90
 DIST.PROG. : 0+896.10



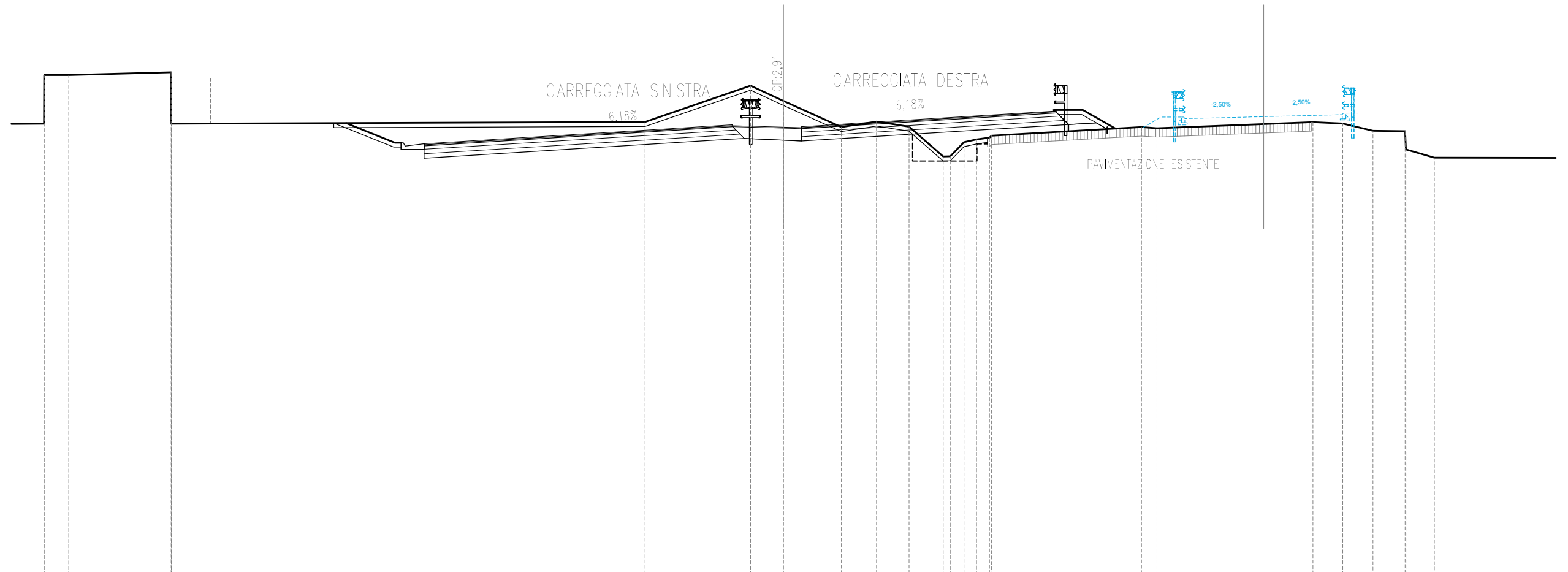
SCALA 1:200

QT.RIF. -16.000

QUOTE TERRENO			3.20			3.36	3.89	5.42	4.79	4.33	3.43		3.32			3.32			3.43	3.50	
DIST.PARZIALI TERRENO	32.16			7.41		1.33	2.48	1.73	0.80	1.56	2.88	1.33	0.71	0.60	0.88	6.83			15.63		7.57
QUOTE PROGETTO		2.32	2.38	2.53	2.63	2.86		3.09	3.13	3.09	3.05	3.09	3.32		3.55		3.89	3.81	3.90	3.99	
DIST.PARZIALI PROGETTO		1.75	2.37	1.59	3.75	3.75		0.70	0.80	2.57	0.70	3.75	3.75		5.50		3.59	3.50	3.50		

SEZIONE N. : 1086
 QT. PROGETTO : 2.91
 DIST.PROG. : 18+520.00
 DIST.PREC. : 20.00
 DIST.SUCC. : 20.00

SEZIONE N. : 67
 QT. PROGETTO : 3.31
 DIST.PROG. : 0+957.52



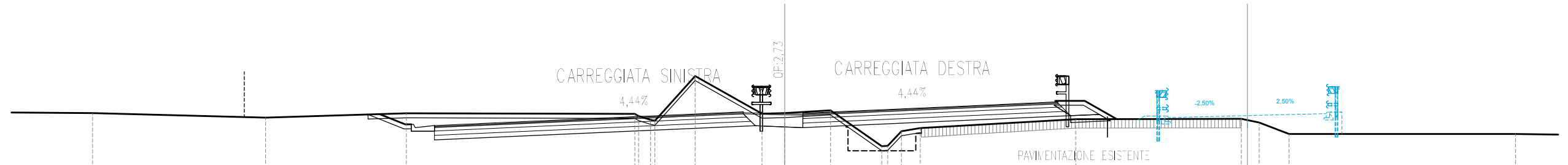
SCALA 1:200

Q.T.RIF. -17.000

QUOTE TERRENO	3.00	5.16	5.16	5.28	3.00	3.08	4.69	4.01	2.85	3.09	2.87	1.54	1.55	2.18	2.30	2.38	2.47	2.85	2.80	3.07	3.01	2.69	2.67	1.86	1.49
DIST.PARZIALI TERRENO	1.09	4.54	21.04	4.69	1.47	2.56	1.56	1.45	1.51	0.61	0.56	0.51	6.67	0.69	6.93	1.32	1.34	1.43	1.26	10.00					
QUOTE PROGETTO			2.11	2.45	2.68	2.91	2.96	2.91	2.87	2.91	3.14	3.38	3.56	3.23	3.31	3.40									
DIST.PARZIALI PROGETTO			5.50	3.75	3.75	0.70	0.80	2.26	0.70	3.75	3.75	3.00	5.83	3.50	3.50										

SEZIONE N. : 1090
 QT. PROGETTO : 2.73
 DIST.PROG. : 18+600.00
 DIST.PREC. : 20.00
 DIST.SUCC. : 20.00

SEZIONE N. : 71
 QT. PROGETTO : 2.59
 DIST.PROG. : 1+038.92



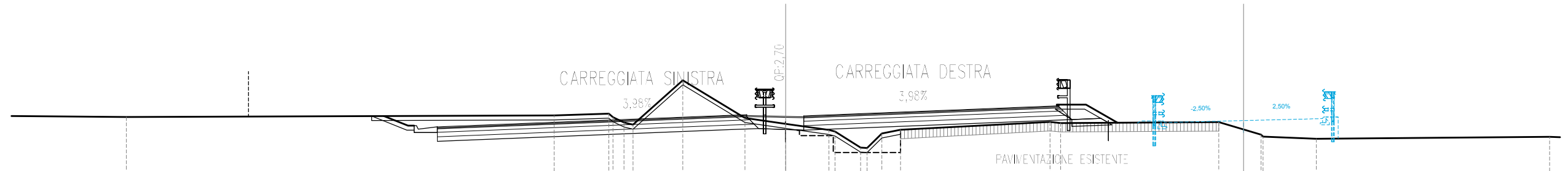
SCALA 1:200

QT.RIF. -17.000

QUOTE TERRENO	2.70	2.51	2.69	2.67	2.57	2.71	2.36	4.34	2.68	2.70	2.83	1.24	1.26	1.90	2.04	2.44	2.45	2.28	1.78	1.78
DIST.PARZIALI TERRENO	7.67	6.25	10.13	0.53	1.79	2.97	1.01	2.02	2.28	0.61	0.84	6.89	7.34	0.79	1.33	10.04				
QUOTE PROGETTO			2.15	2.40	2.57	2.73	2.76	2.73	2.70	2.73	2.90	3.06	3.20	2.51	2.59	2.68				
DIST.PARZIALI PROGETTO			5.50	3.75	3.75	0.70	0.80	1.84	0.70	3.75	3.75	3.00	5.01	3.50	3.50					

SEZIONE N. : 1091
 QT. PROGETTO : 2.70
 DIST.PROG. : 18+620.00
 DIST.PREC. : 20.00
 DIST.SUCC. : 20.00

SEZIONE N. : 72
 QT. PROGETTO : 2.46
 DIST.PROG. : 1+059.18



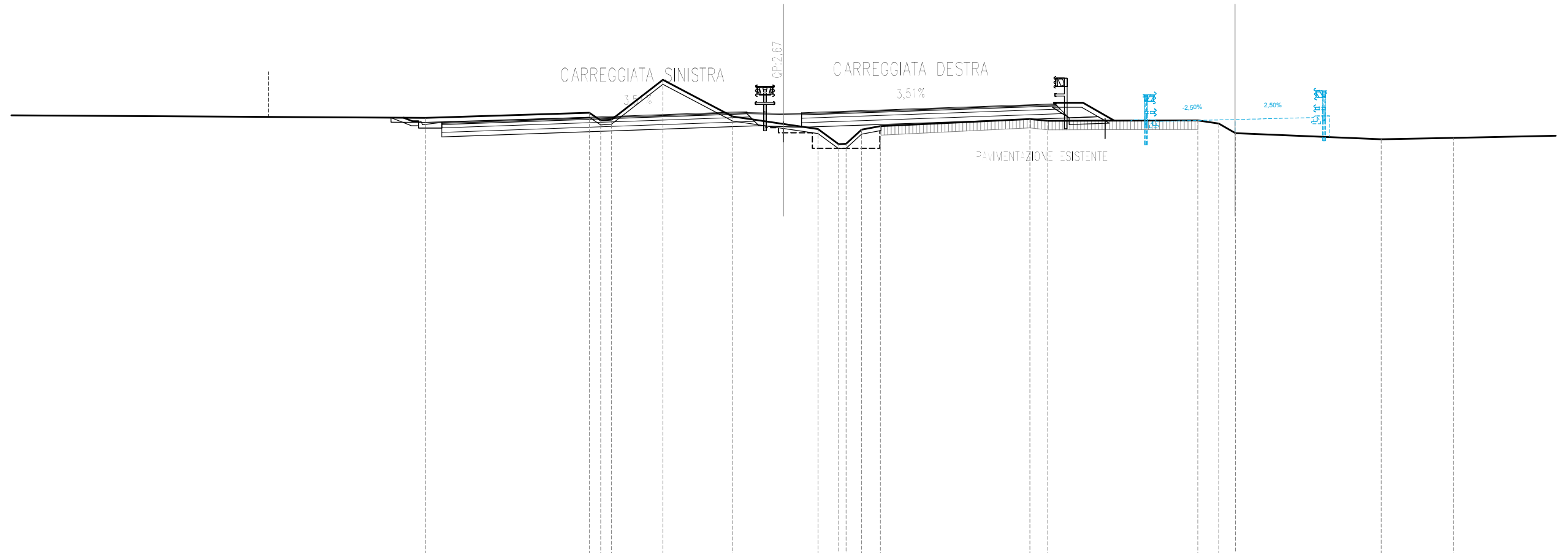
SCALA 1:200

QT.RIF. -17.000

QUOTE TERRENO	2.62		2.68	2.76 2.61 2.37 2.28	4.25	2.57	2.31	2.04 1.97	1.25 1.24 1.89	2.05	2.40 2.35		2.39	1.83 1.74	1.65	1.74
DIST.PARZIALI TERRENO		18.94	2.43	0.49 2.21	2.75	1.81	1.91	1.13	0.65 0.84	6.62		7.00	1.87	2.36		10.33
QUOTE PROGETTO		2.18	2.40	2.55	2.70 2.72 2.70	2.67 2.70	2.70	2.85	2.99	3.11	2.37	2.46	2.54			
DIST.PARZIALI PROGETTO		5.50	3.75	3.75	0.70 0.80	1.73	0.70	3.75	3.75	3.00	4.78	3.50	3.50			

SEZIONE N. : 1092
 QT. PROGETTO : 2.67
 DIST.PROG. : 18+640.00
 DIST.PREC. : 20.00
 DIST.SUCC. : 20.00

SEZIONE N. : 73
 QT. PROGETTO : 2.34
 DIST.PROG. : 1+079.41



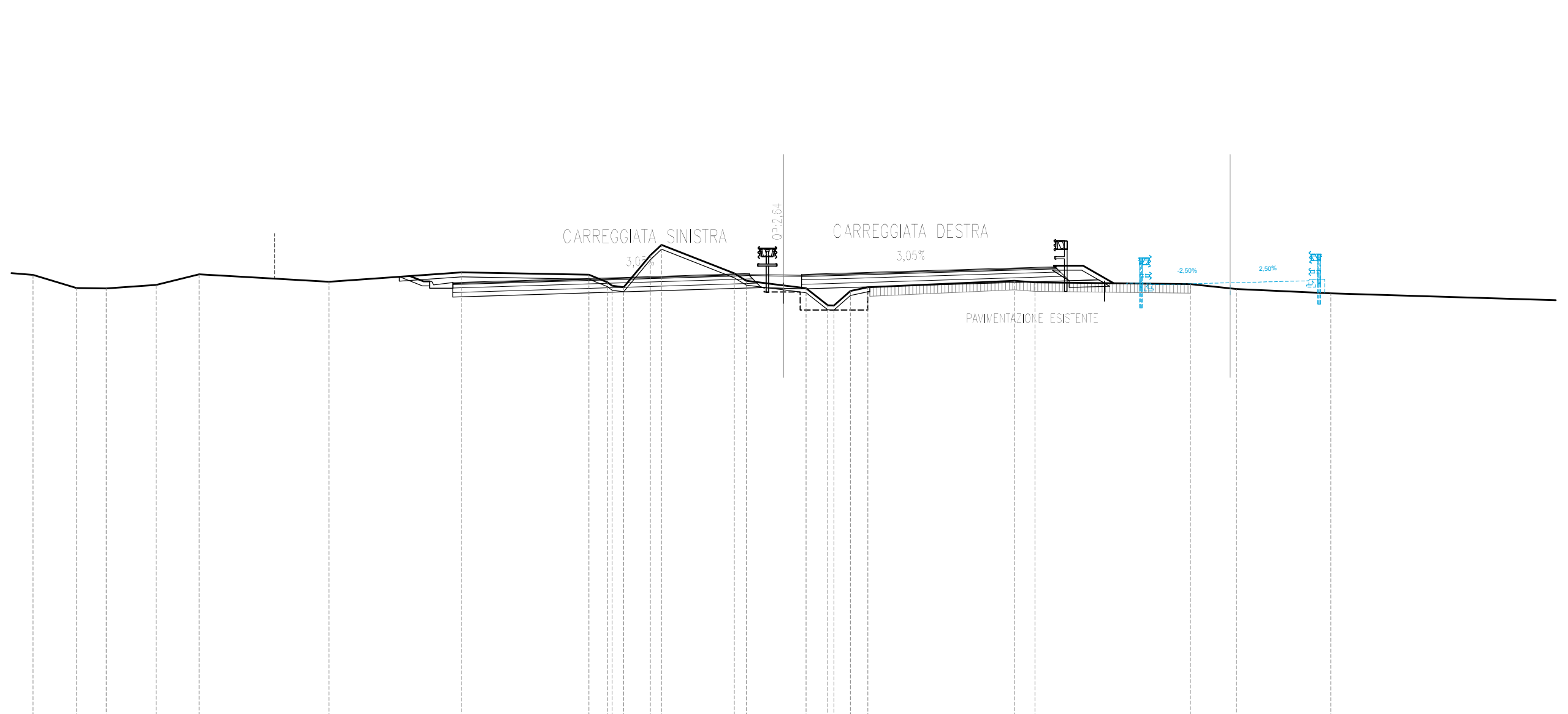
SCALA 1:200

QT.RIF. -17.000

QUOTE TERRENO		2.42		2.64 2.30 2.34	4.10	2.47	2.14	1.92	1.25	1.27	1.89	2.05		2.37	2.29		2.30	2.16	1.73		1.47		1.53	
DIST.PARZIALI TERRENO	19.60		7.27	0.50 0.48	2.28	3.09	2.27	1.53	0.92	0.69	0.84		6.63	0.80		6.66	0.93	0.74		6.48	3.21		8.61	
QUOTE PROGETTO		2.21	2.40		2.53		2.67	2.69	2.66		2.64	2.67	2.80		2.93	3.03		2.26		2.34		2.43		
DIST.PARZIALI PROGETTO			5.36		3.75		3.75	0.70	0.80		1.63	0.70	3.75		3.75	3.00		4.55		3.50		3.50		

SEZIONE N. : 1093
 QT. PROGETTO : 2.64
 DIST.PROG. : 18+660.00
 DIST.PREC. : 20.00
 DIST.SUCC. : 20.00

SEZIONE N. : 74
 QT. PROGETTO : 2.25
 DIST.PROG. : 1+099.60



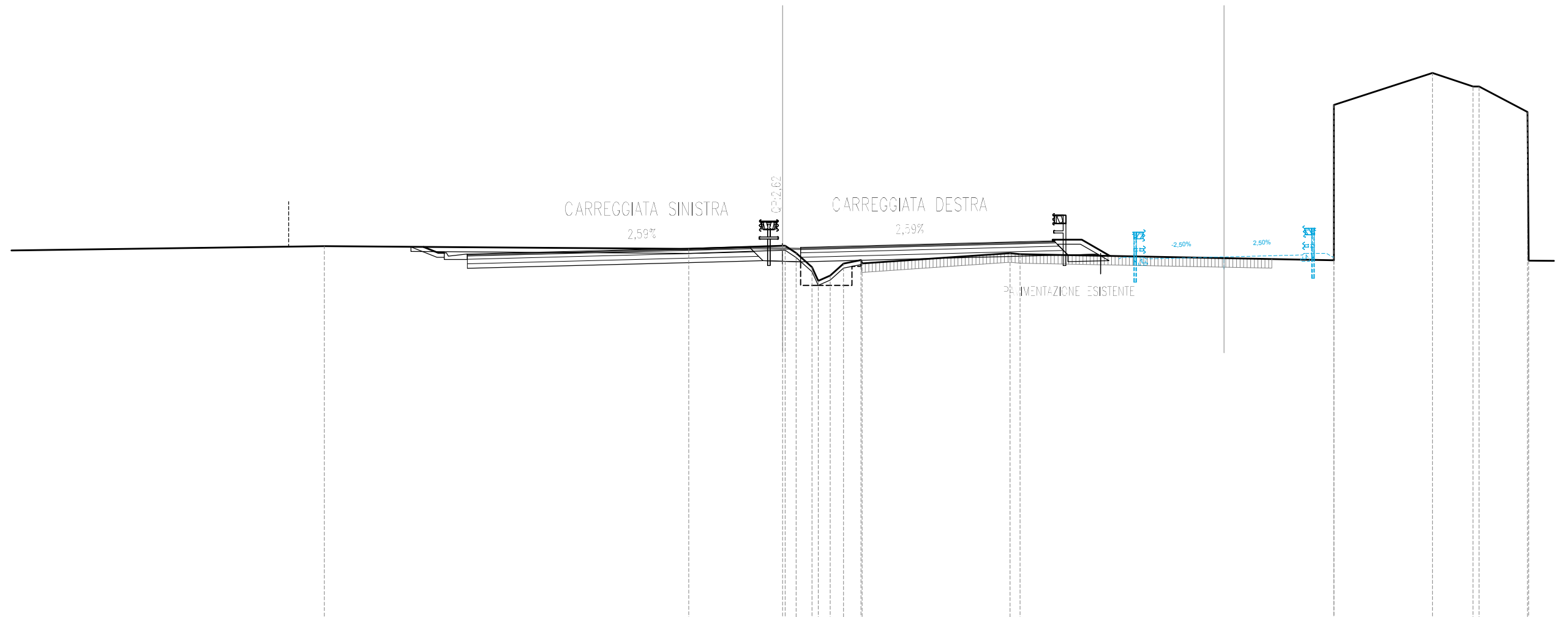
SCALA 1:200

QT.RIF. -17.000

QUOTE TERRENO	2.60	2.01	1.99	2.15	2.63		2.30		2.71		2.60	2.27	2.12	2.05	3.47	3.94		2.67	2.34	2.13	2.01	1.25	1.24	1.88	2.05		2.34	2.26		2.19	1.97		1.78
DIST.PARZIALI TERRENO	1.93	1.32	2.22	1.91	5.76		5.89		5.65		0.82	0.51	1.18	0.50	3.23		0.53	1.66	1.00	0.97	0.73	0.78		6.51		0.92	6.90		2.05	4.18		10.52	
QUOTE PROGETTO								2.26		2.41				2.52			2.64	2.66	2.64	2.62	2.64			2.75		2.87	2.96		2.16		2.25		2.34
DIST.PARZIALI PROGETTO								4.98		3.75			3.75				0.70	0.80	1.52	0.70	3.75			3.75		3.00	4.33		3.50	3.50			

SEZIONE N. : 1094
 QT. PROGETTO : 2.62
 DIST.PROG. : 18+680.00
 DIST.PREC. : 20.00
 DIST.SUCC. : 20.00

SEZIONE N. : 75
 QT. PROGETTO : 2.18
 DIST.PROG. : 1+119.76



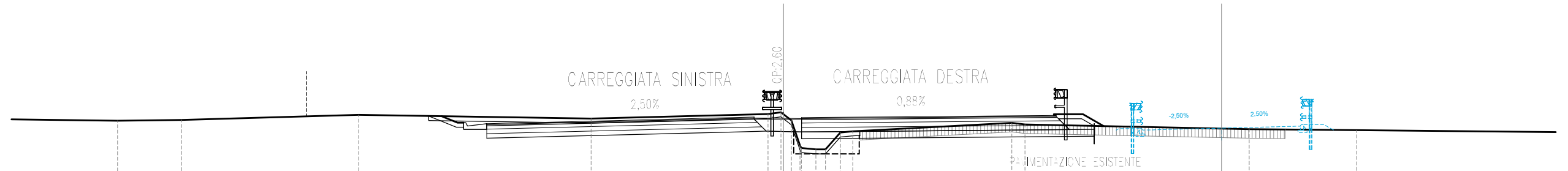
SCALA 1:200

QT.RIF. -14.000

QUOTE TERRENO	2.46		2.65			2.53		2.67	2.67	2.67			2.34	2.30			2.02	8.95	10.35	9.75	9.75	8.61	2.01	
DIST.PARZIALI TERRENO		13.94			16.20			4.18	0.19	0.71	0.33	0.59	0.78		6.58				13.96		4.39	1.80	2.15	1.83
QUOTE PROGETTO					2.31		2.42		2.52	2.62	2.63	2.61	2.60	2.62		2.71		2.81	2.89		2.09		2.18	2.26
DIST.PARZIALI PROGETTO					4.41		3.75		3.75	0.70	0.80	1.41	0.70	3.75		3.75		3.00	4.13		3.50		3.50	

SEZIONE N. : 1095
 QT. PROGETTO : 2.60
 DIST.PROG. : 18+700.00
 DIST.PREC. : 20.00
 DIST.SUCC. : 20.00

SEZIONE N. : 76
 QT. PROGETTO : 2.12
 DIST.PROG. : 1+139.89

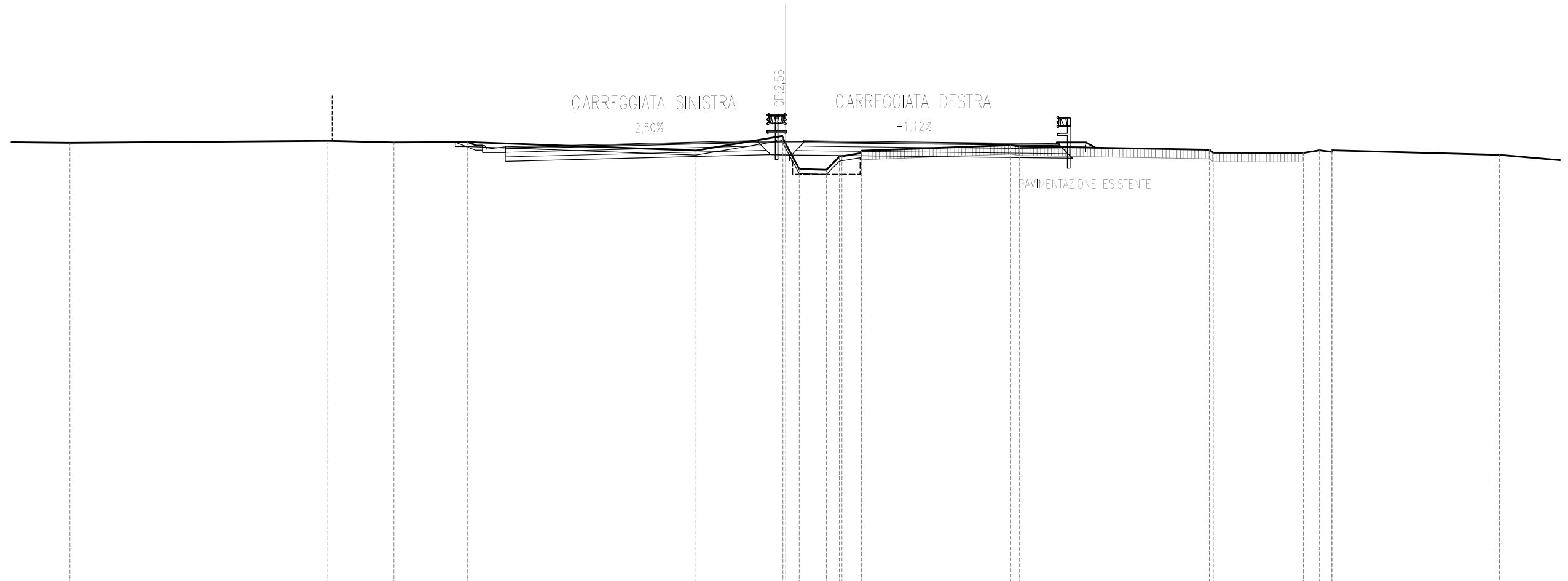


SCALA 1:200

QT.RIF. -17.000

QUOTE TERRENO		2.45	2.48		2.71		2.54		2.75	2.82	2.73	2.77	2.75	1.35	1.24	1.18	0.97	1.18	1.93	1.98		2.35	2.28		2.08		2.03	
DIST.PARZIALI TERRENO	7.91	2.85		7.87		10.32		7.86	0.57	0.65	0.67	0.54		3.75				7.07	0.58		9.96			4.78		9.93		
QUOTE PROGETTO						2.32	2.41	2.50	2.60	2.61	2.60	2.59	2.60					2.63	2.66	2.69		2.03		2.12		2.21		
DIST.PARZIALI PROGETTO							3.68	3.75	0.70	0.80	1.31	0.70		3.75				3.75	3.00	3.95		3.50		3.50				

SEZIONE N. : 1096
 QT. PROGETTO : 2.58
 DIST.PROG. : 18+720.00
 DIST.PREC. : 20.00
 DIST.SUCC. : 20.00



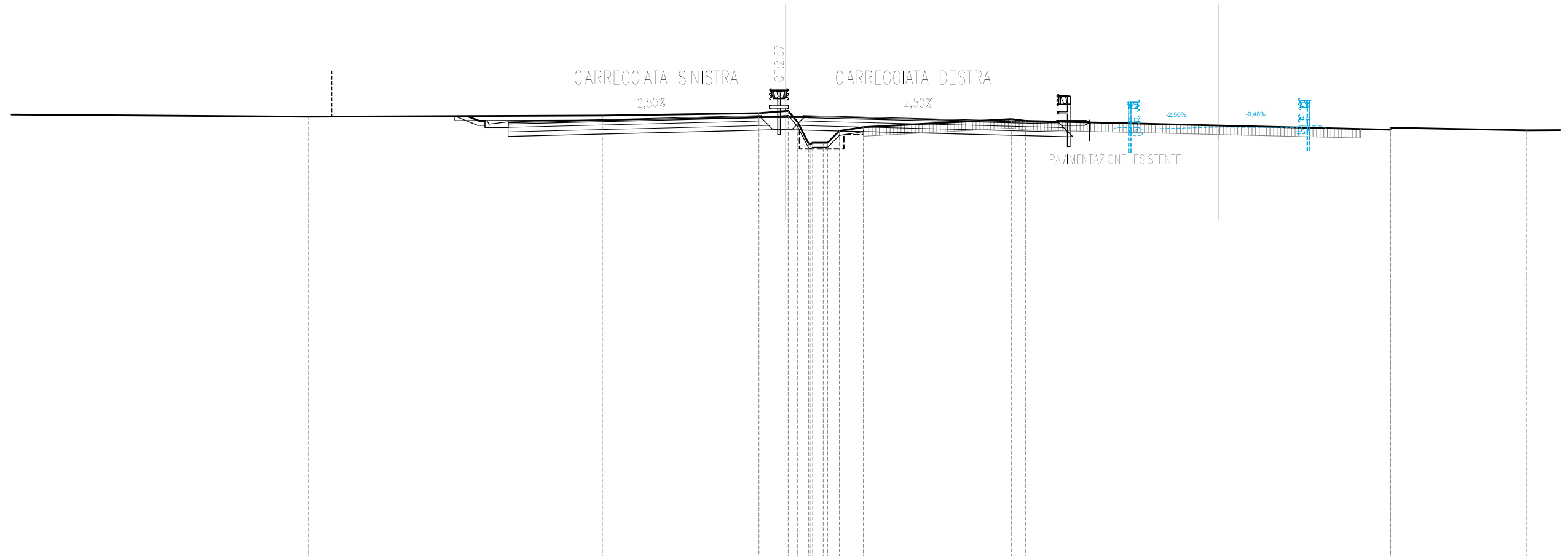
SCALA 1:200

QT.RIF. -17.000

QUOTE TERRENO	2.49	2.58	2.52	2.53	2.15	2.80	2.71	2.45	1.35	1.88	1.90	2.04	2.14	2.39	2.34	2.19	2.06	2.05	2.16	2.09	2.16	1.96
DIST.PARZIALI TERRENO	11.42	2.93	3.27	10.11	3.83	0.60	0.90	1.20	0.58	0.84	6.60	8.40	4.00	0.71	0.54	7.43	3.08					
QUOTE PROGETTO				2.32	2.39	2.49	2.58	2.60	2.58	2.59	2.58	2.54	2.50	2.46								
DIST.PARZIALI PROGETTO				3.00	3.75	3.75	0.70	0.80	1.20	0.70	3.75	3.75	3.00									

SEZIONE N. : 1097
 QT. PROGETTO : 2.57
 DIST.PROG. : 18+740.00
 DIST.PREC. : 20.00
 DIST.SUCC. : 20.00

SEZIONE N. : 77
 QT. PROGETTO : 2.08
 DIST.PROG. : 1+180.06



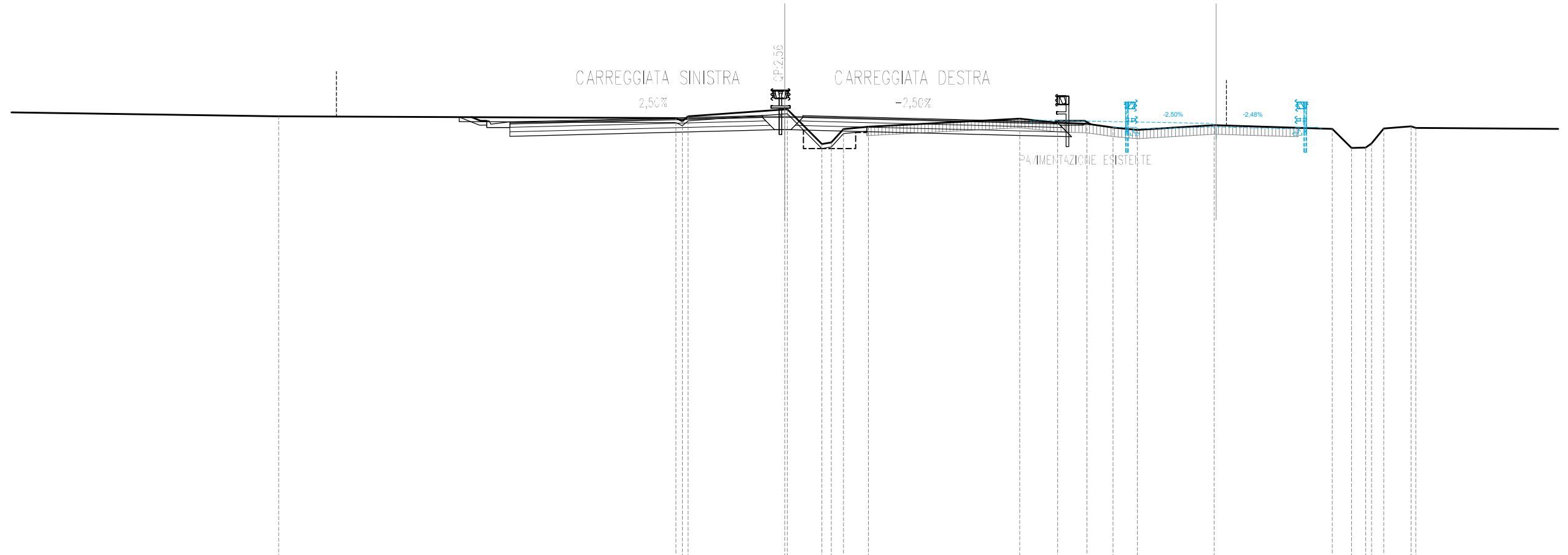
SCALA 1:200

QT.RIF. -17.000

QUOTE TERRENO			2.54					2.59		2.69	2.79	2.80	2.79	2.79	2.57	2.43			1.96	2.05		1.93
DIST.PARZIALI TERRENO						13.01			6.94	1.18	0.49	0.70	0.53	1.06	6.55	0.62		16.17		6.04		
QUOTE PROGETTO							2.31	2.38	2.48	2.57	2.59	2.57	2.59	2.57	2.48	2.38	2.31	1.99	2.08	2.06		
DIST.PARZIALI PROGETTO							3.00	3.75	3.75	0.70	0.80	1.10	0.70	3.75	3.75	3.00	3.69	3.50	3.50			

SEZIONE N. : 1098
 QT. PROGETTO : 2.56
 DIST.PROG. : 18+760.00
 DIST.PREC. : 20.00
 DIST.SUCC. : 8.81

SEZIONE N. : 78
 QT. PROGETTO : 2.08
 DIST.PROG. : 1+200.09



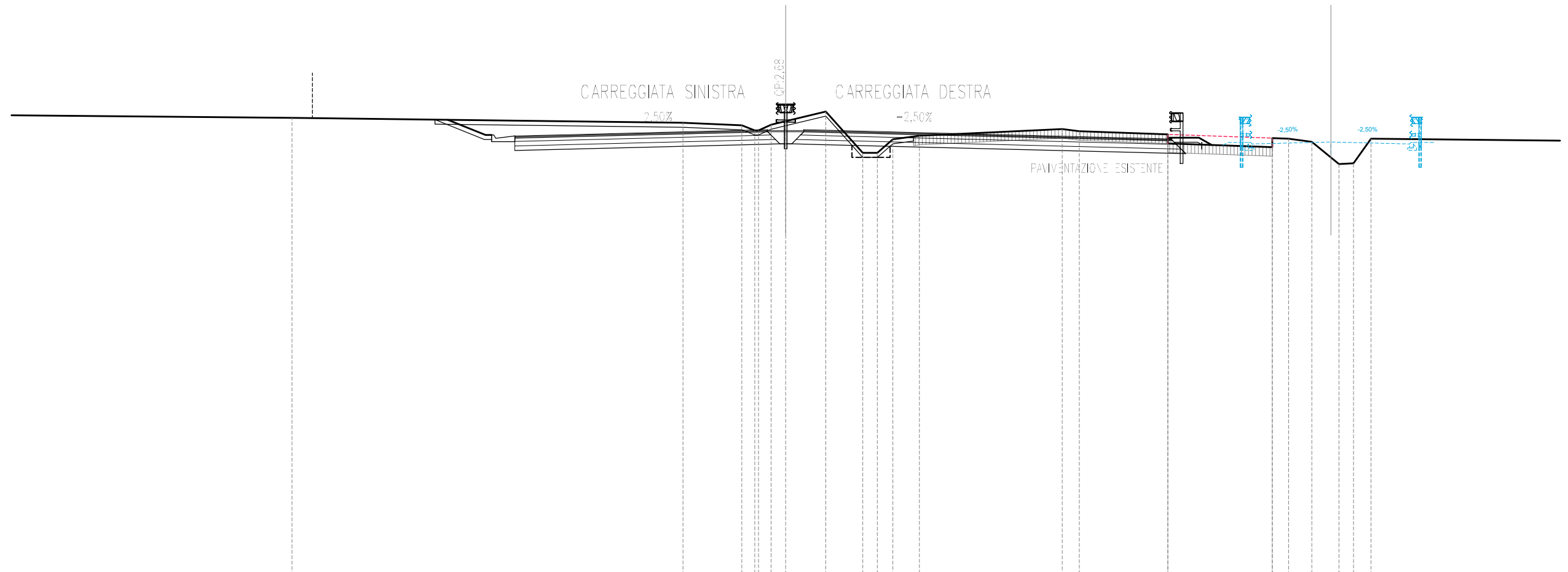
SCALA 1:200

QT.RIF. -17.000

QUOTE TERRENO		2.55			2.47	2.33	2.55		2.85	2.86	1.32	1.39	1.98	2.09		2.44	2.26	2.22	2.05	1.95		2.16		1.99	1.15	1.16	1.35	2.01	2.10	2.03
DIST.PARZIALI TERRENO			17.62					4.29		1.53	0.54	1.11		6.71		1.68	1.29	1.16	1.08		3.41		5.24	0.85	0.63	0.54	1.21			
QUOTE PROGETTO			2.30	2.38	2.47			2.56	2.58	2.56	2.58	2.56		2.47		2.38	2.30			1.99		2.08		1.99						
DIST.PARZIALI PROGETTO			3.00	3.75	3.75		0.70	0.80	0.99	0.70		3.75		3.75		3.00	3.63			3.50		3.50								

SEZIONE N. : 1114
 QT. PROGETTO : 2.68
 DIST.PROG. : 18+937.68
 DIST.PREC. : 17.68
 DIST.SUCC. : 2.32

SEZIONE N. : 94
 QT. PROGETTO : 2.15
 DIST.PROG. : 1+378.06



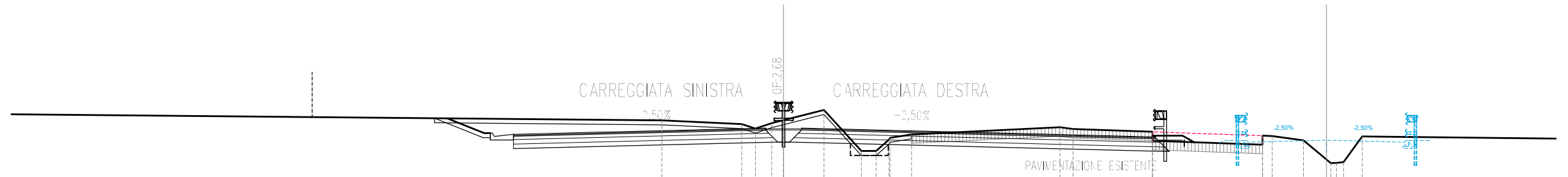
SCALA 1:200

QT.RIF. -17.000

QUOTE TERRENO		3.22			3.00	2.88	2.86	2.91	3.07	3.50	1.67	1.67	2.26	2.42		2.72	2.62	2.48	2.09	1.92	2.32	2.29	2.15	1.17	1.21	2.29
DIST.PARZIALI TERRENO			17.32		2.61	0.58	0.56	0.65	1.77	1.64	0.65	0.69	1.18		6.32	0.76	3.92		4.63	0.73	1.03	1.20	0.64	0.77		
QUOTE PROGETTO				2.41	2.49	2.58	2.68	2.69	2.67	2.69	2.68		2.58		2.49		2.29		2.06		2.15					2.06
DIST.PARZIALI PROGETTO				3.00	3.75	3.75	0.70	0.80	0.80	0.70	3.75	3.75		8.00		3.65		3.50		3.50			3.50			

SEZIONE N. : 1115
 QT. PROGETTO : 2.68
 DIST.PROG. : 18+940.00
 DIST.PREC. : 2.32
 DIST.SUCC. : 17.68

SEZIONE N. : 95
 QT. PROGETTO : 2.15
 DIST.PROG. : 1+380.40



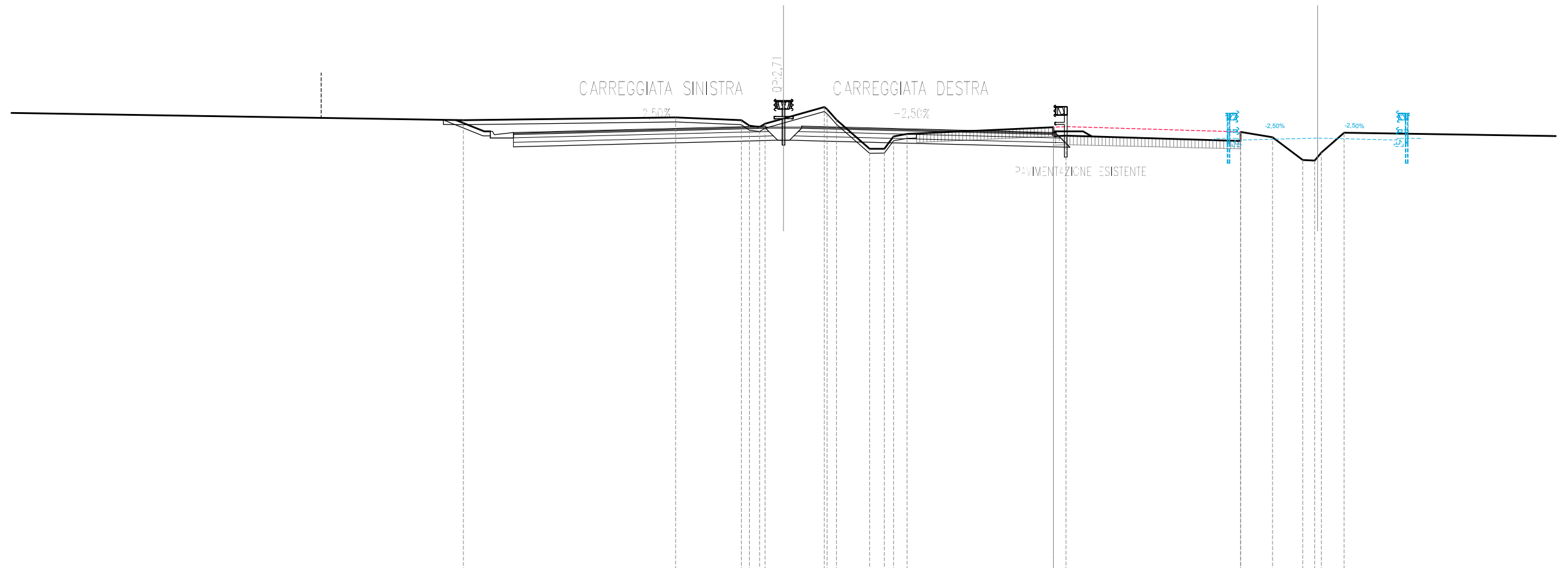
SCALA 1:200

QT.RIF. -17.000

QUOTE TERRENO				3.03	2.87	2.67	2.92	3.04	3.50	1.68	1.68	2.18	2.26	2.41		2.73	2.65	2.53	2.13	1.95	2.35	2.34	2.15	1.14	1.18	1.18	2.32
DIST.PARZIALI TERRENO	44.60			3.54	0.62	0.73	0.52	1.79	1.66	0.66	0.57	0.96			6.59	0.58	3.52		4.88	1.39	1.21		0.83				
QUOTE PROGETTO		2.42	2.49	2.59	2.68	2.70	2.68	2.70	2.68			2.59			2.49			2.31		2.07			2.15				2.07
DIST.PARZIALI PROGETTO		3.00	3.75	3.75	0.70	0.80	0.80	0.70	3.75	3.75				7.42			4.19		3.50			3.50					

SEZIONE N. : 1116
 QT. PROGETTO : 2.71
 DIST.PROG. : 18+957.68
 DIST.PREC. : 17.68
 DIST.SUCC. : 2.32

SEZIONE N. : 96
 QT. PROGETTO : 2.19
 DIST.PROG. : 1+398.27



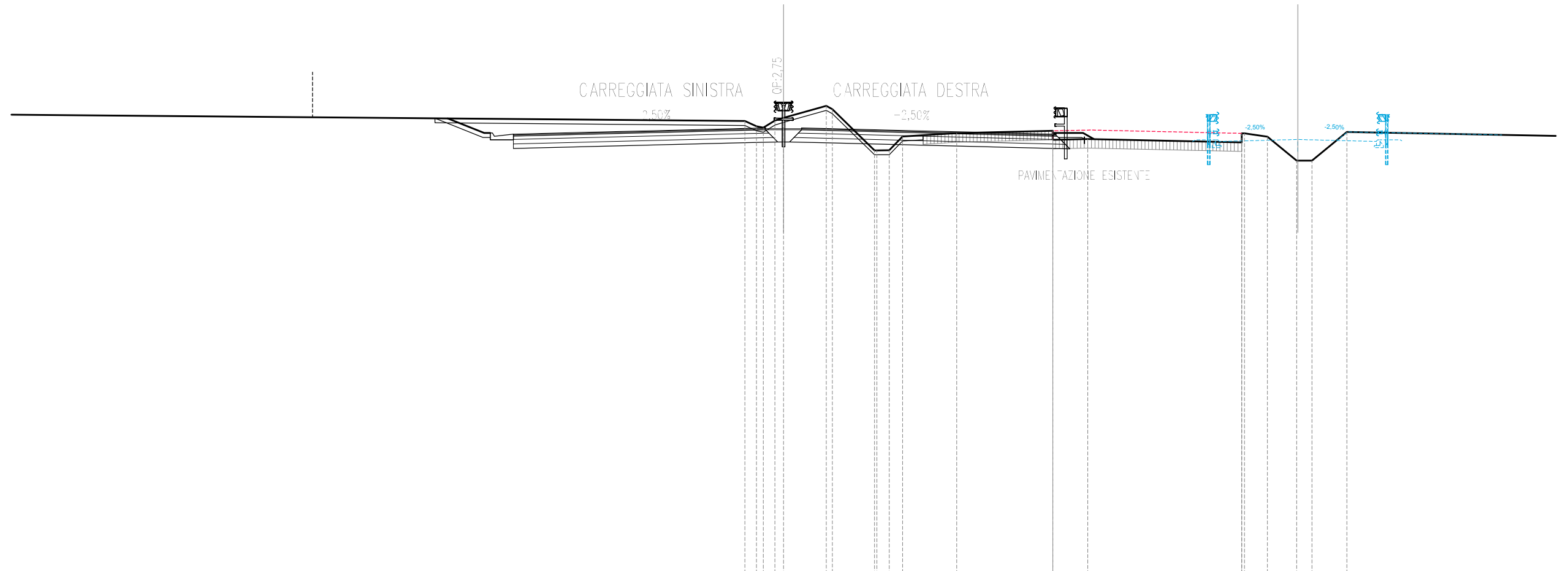
SCALA 1:200

QT.RIF. -17.000

QUOTE TERRENO			2.99		3.12	2.99	2.75	2.69	3.06	3.58	3.48	3.01	1.72	1.72	2.27	2.58		2.68	2.28	2.31		2.07	2.47	2.23	1.22	1.19	1.55	2.43
DIST.PARZIALI TERRENO	35.77			9.43		2.92		0.82	1.81		1.48	0.65	0.61		6.50		0.56		7.76		1.42	1.34	0.54	1.01				
QUOTE PROGETTO				2.45	2.52	2.61	2.71	2.73	2.71	2.73	2.71		2.61		2.52		2.45				2.11			2.19				2.11
DIST.PARZIALI PROGETTO				3.00	3.75	3.75	0.70	0.80	0.80	0.70		3.75	3.75		3.00		8.22				3.50			3.50				

SEZIONE N. : 1118
 QT. PROGETTO : 2.75
 DIST.PROG. : 18+980.00
 DIST.PREC. : 20.00
 DIST.SUCC. : 20.00

SEZIONE N. : 98
 QT. PROGETTO : 2.25
 DIST.PROG. : 1+420.82



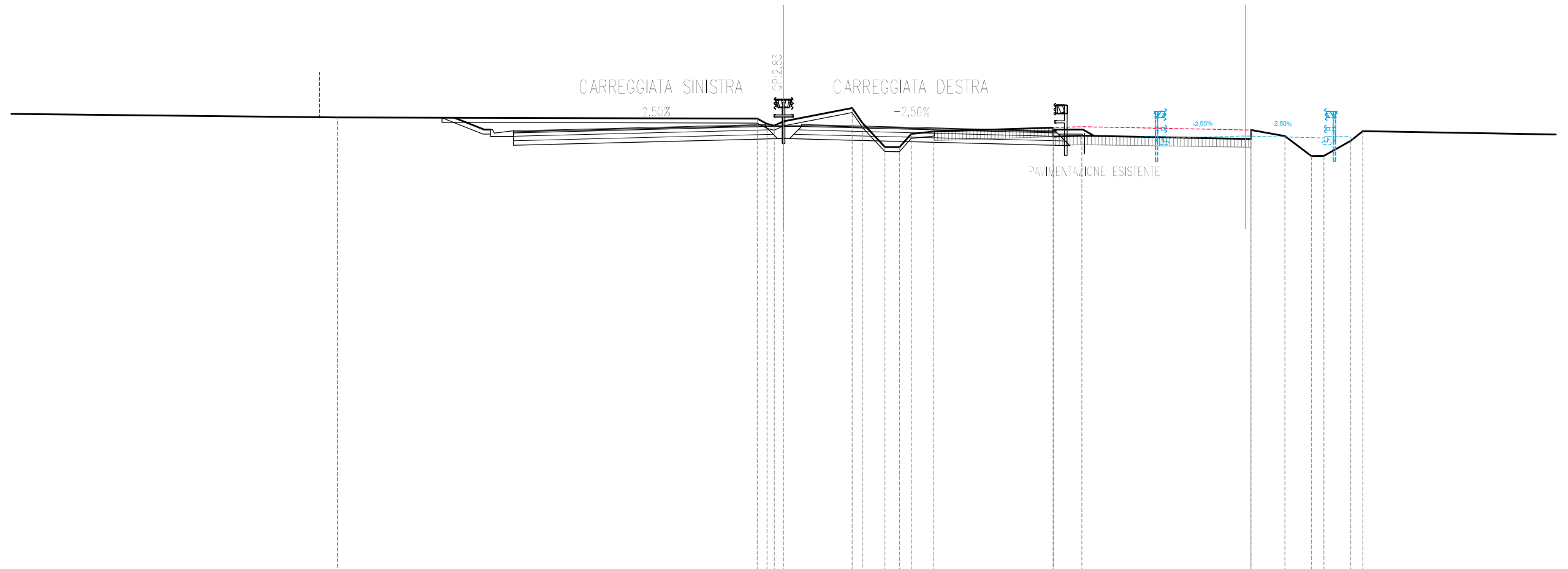
SCALA 1:200

QT.RIF. -17.000

QUOTE TERRENO					3.07	2.83	2.78	3.09	3.21	3.74	3.59	1.77	1.77	2.38	2.53	2.63	2.23	2.27	2.12	2.52	2.38	1.31	1.31	2.58
DIST.PARZIALI TERRENO	39.69				0.51	0.51	1.89			1.87		0.55	0.55	2.40	4.27	1.55		6.84	1.02	1.30	0.88	1.55		
QUOTE PROGETTO		2.49	2.56	2.66	2.75	2.77	2.75	2.77	2.75	2.75		2.66		2.56		2.49			2.16		2.25			2.16
DIST.PARZIALI PROGETTO		3.00	3.75	3.75	0.70	0.80	0.80	0.70		3.75		3.75		3.00		7.34		3.50		3.50				

SEZIONE N. : 1120
 QT. PROGETTO : 2.83
 DIST.PROG. : 19+020.00
 DIST.PREC. : 20.00
 DIST.SUCC. : 20.00

SEZIONE N. : 100
 QT. PROGETTO : 2.34
 DIST.PROG. : 1+460.74



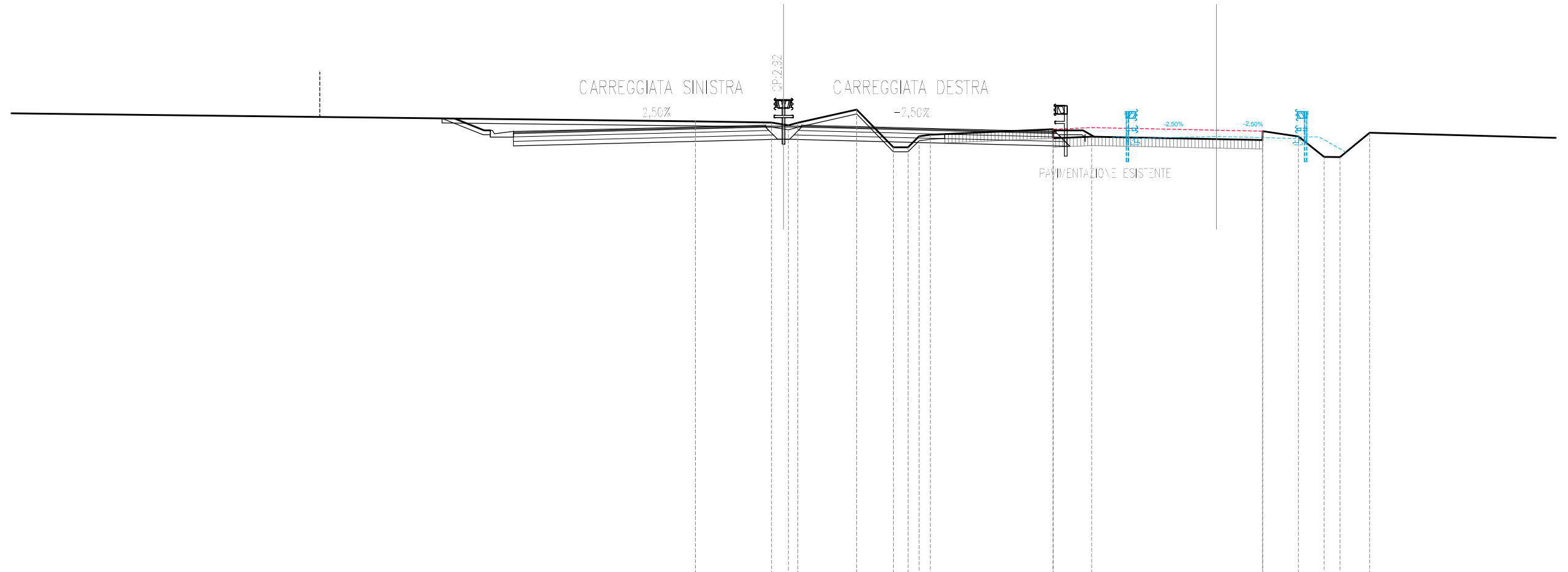
SCALA 1:200

QT.RIF. -17.000

QUOTE TERRENO		3.16				3.11	2.88	2.80	2.99		3.58	2.92	1.85	1.84	2.43	2.54		2.71	2.31	2.35		2.20	2.60	2.33	1.45	1.46	2.12	2.56
DIST.PARZIALI TERRENO			18.65						3.05		1.00	0.65	0.53	0.99				5.31	1.27		7.51		1.51	1.17	0.56	1.19	0.54	
QUOTE PROGETTO				2.57	2.65	2.74	2.83	2.85	2.83	2.85	2.83		2.74					2.65	2.57		2.25		2.34		2.25			
DIST.PARZIALI PROGETTO				3.00	3.75	3.75	0.70	0.80	0.80	0.70		3.75	3.75					3.00	5.02		3.50		3.50					

SEZIONE N. : 1122
 QT. PROGETTO : 2.92
 DIST.PROG. : 19+060.00
 DIST.PREC. : 20.00
 DIST.SUCC. : 20.00

SEZIONE N. : 102
 QT. PROGETTO : 2.44
 DIST.PROG. : 1+500.49



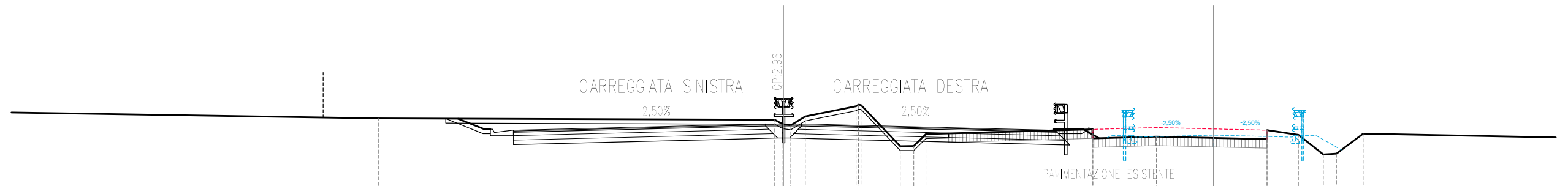
SCALA 1:200

Q.T.RIF. -17.000

QUOTE TERRENO					3.10	3.06	2.97	2.93	3.04	3.63	1.95	1.95	2.45	2.52		2.75	2.36	2.43		2.28	2.67	2.43	1.53	1.52	2.60
DIST.PARZIALI TERRENO	33.17				3.39	0.53			2.62	1.62	0.65	0.49	0.51		5.45	1.70		7.59		1.58	1.14	0.71	1.31		14.35
QUOTE PROGETTO		2.66	2.73	2.83		2.92	2.94	2.92	2.94	2.92		2.83			2.73	2.66		2.35		2.44		2.35			
DIST.PARZIALI PROGETTO		3.00	3.75	3.75		0.70	0.80	0.80	0.70	3.75		3.75		3.00	3.73		3.50		3.50						

SEZIONE N. : 1123
 QT. PROGETTO : 2.96
 DIST.PROG. : 19+080.00
 DIST.PREC. : 20.00
 DIST.SUCC. : 20.00

SEZIONE N. : 103
 QT. PROGETTO : 2.48
 DIST.PROG. : 1+520.34



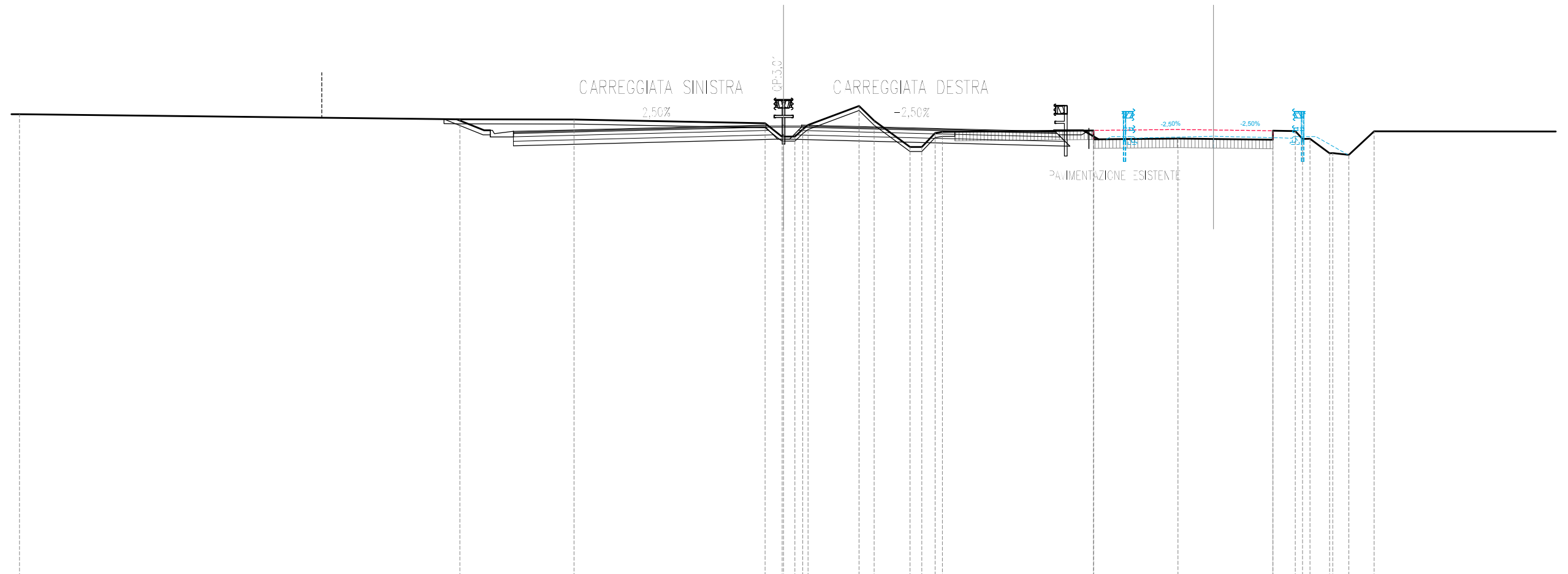
SCALA 1:200

QT.RIF. -17.000

QUOTE TERRENO		3.22				3.17	2.96	2.96	3.32	3.76	3.84	3.82	1.99	1.99	0.54	2.53		2.74	2.34	2.42		2.30	2.70	2.49	1.62	1.66	2.55
DIST.PARZIALI TERRENO	24.15			17.59		0.65	2.26			1.74			0.60	0.34				7.41	2.82		4.92	1.39	1.11	0.58	1.19		
QUOTE PROGETTO			2.70	2.78	2.87	2.96	2.98	2.96	2.98	2.96		2.87		2.78	2.70				2.39		2.48	2.39					
DIST.PARZIALI PROGETTO			3.00	3.75	3.75	0.80	0.80	0.70		3.75		3.75		3.00	3.60				3.50		3.50						

SEZIONE N. : 1124
 QT. PROGETTO : 3.01
 DIST.PROG. : 19+100.00
 DIST.PREC. : 20.00
 DIST.SUCC. : 20.00

SEZIONE N. : 104
 QT. PROGETTO : 2.53
 DIST.PROG. : 1+540.34



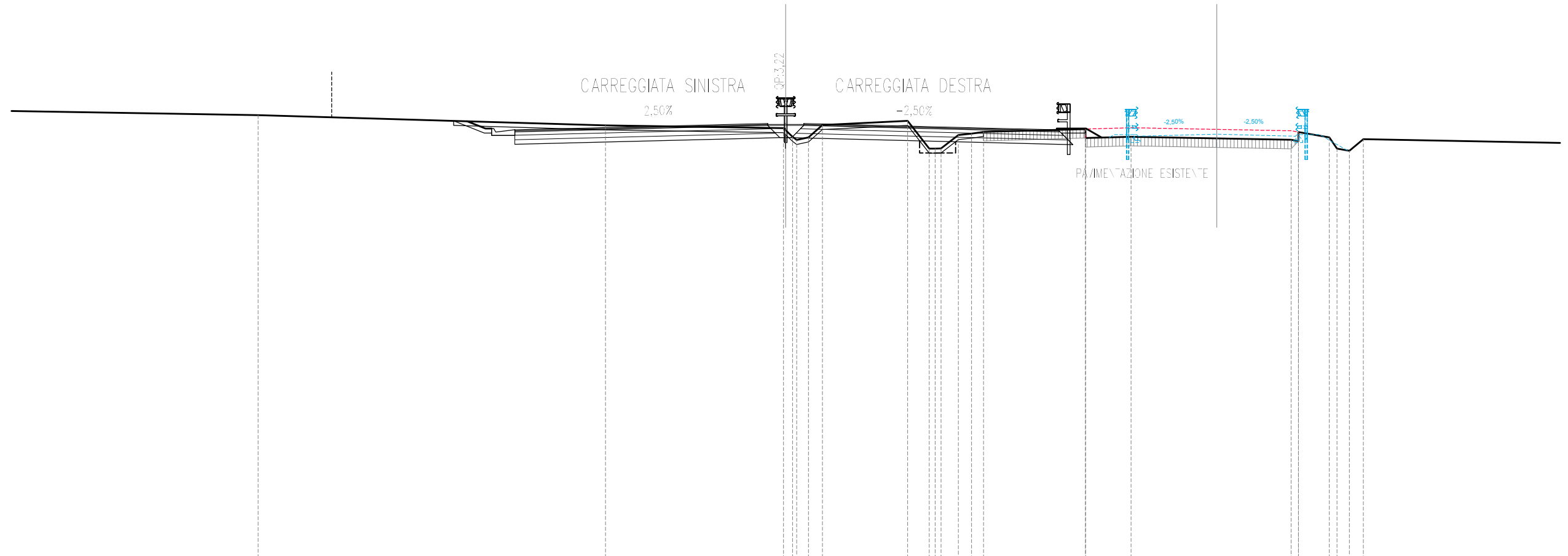
SCALA 1:200

QT.RIF. -17.000

QUOTE TERRENO	3.50		3.28	3.27		3.10	3.87	3.22	2.05	2.78	2.43	2.37	2.75
DIST.PARZIALI TERRENO		19.56	5.08	8.48		0.76	0.67	1.59	0.53	6.71	3.75	4.21	9.55
QUOTE PROGETTO			2.74	2.82	2.91	3.01		2.91		2.82	2.74	2.44	2.44
DIST.PARZIALI PROGETTO			3.00	3.75	3.75	0.70	3.75	3.75	3.00	3.60	3.50	3.50	

SEZIONE N. : 1129
 QT. PROGETTO : 3.22
 DIST.PROG. : 19+200.00
 DIST.PREC. : 20.00
 DIST.SUCC. : 20.00

SEZIONE N. : 109
 QT. PROGETTO : 2.76
 DIST.PROG. : 1+640.34



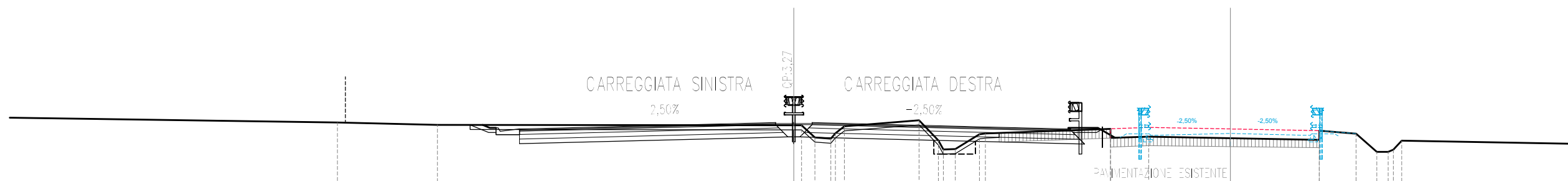
SCALA 1:200

QT.RIF. -16.000

QUOTE TERRENO		3.61		3.16		3.03	3.22	3.35		2.99	2.65		2.51	2.86	2.62	2.03	2.54
DIST.PARZIALI TERRENO	16.04		15.39		7.88	0.57	3.77	0.96		4.52	2.01		1.37	0.55	0.62		
QUOTE PROGETTO			2.96	3.04	3.13	3.22	3.24	3.13		3.04	2.96	2.68		2.76	2.68		
DIST.PARZIALI PROGETTO			3.00	3.75	3.75	0.70	3.75	3.75	3.00	3.60	3.50	3.50					

SEZIONE N. : 1130
 QT. PROGETTO : 3.27
 DIST.PROG. : 19+220.00
 DIST.PREC. : 20.00
 DIST.SUCC. : 20.00

SEZIONE N. : 110
 QT. PROGETTO : 2.81
 DIST.PROG. : 1+660.34



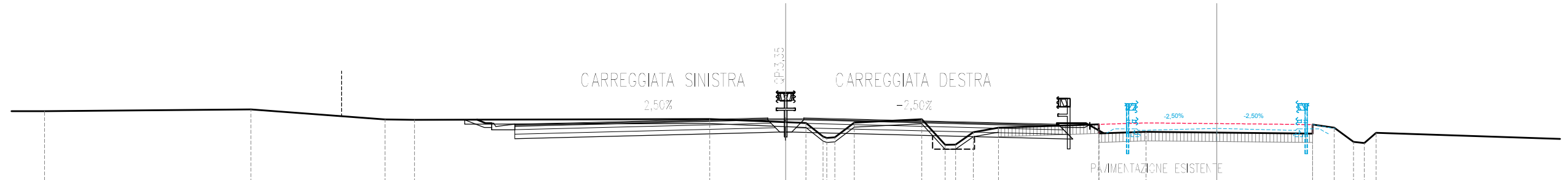
SCALA 1:200

QT.RIF. -17.000

QUOTE TERRENO			3.29		3.18				3.17	3.17	3.38			3.01	2.67		2.53		2.80	2.00	2.01	2.10	2.50	
DIST.PARZIALI TERRENO			4.37			15.59			0.59	0.70	3.26	0.85	0.57	1.05	5.47	1.67	7.46	1.61	0.90	0.50			10.06	
QUOTE PROGETTO							3.00	3.08	3.17	3.27	3.17				3.00	2.72		2.72						
DIST.PARZIALI PROGETTO							3.00	3.75	3.75	0.80	0.80	3.75	3.75	3.00	3.60	3.50	3.50							

SEZIONE N. : 1132
 QT. PROGETTO : 3.35
 DIST.PROG. : 19+260.00
 DIST.PREC. : 20.00
 DIST.SUCC. : 20.00

SEZIONE N. : 112
 QT. PROGETTO : 2.90
 DIST.PROG. : 1+700.34



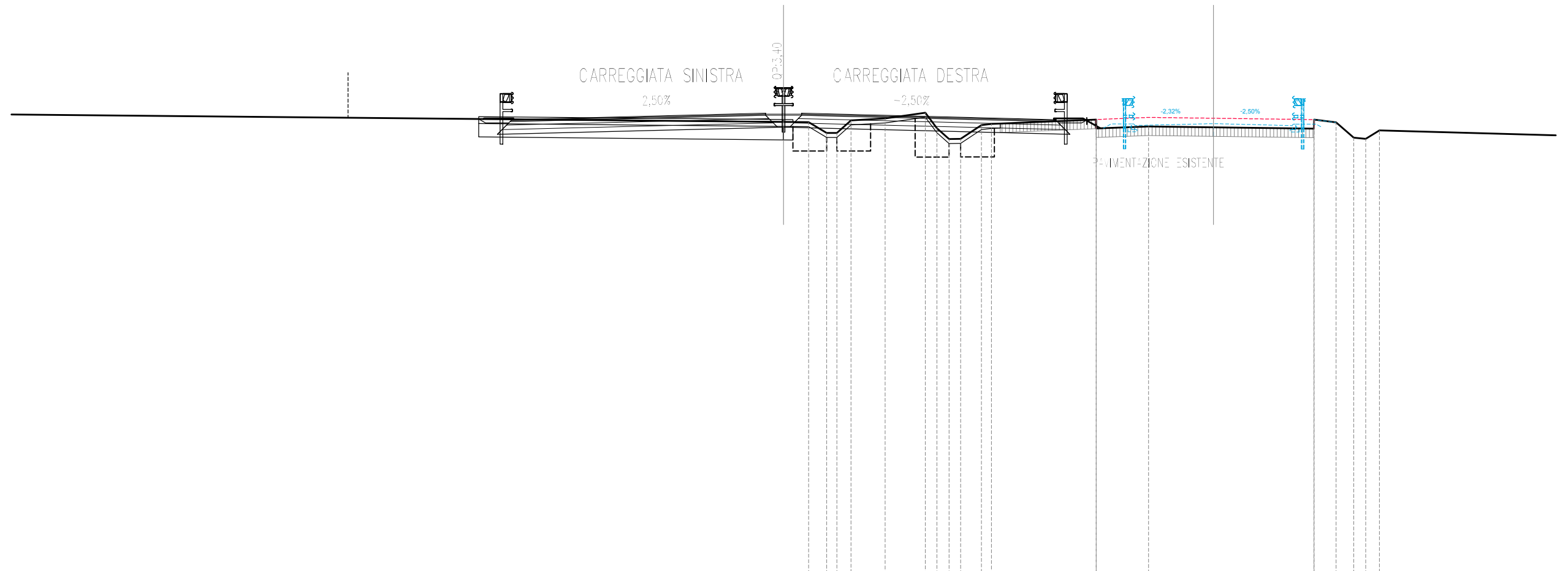
SCALA 1:200

QT.RIF. -16.000

QUOTE TERRENO	3.67		3.75		3.30	3.28		3.32	3.18	3.15	2.54	2.48	2.51	3.16	3.31	2.18	2.19	2.73	2.94	3.08	2.68	2.75		2.68	3.08	2.94	0.85	2.31	2.26	2.71
DIST.PARZIALI TERRENO		9.15		5.94	1.31		13.08		3.37	0.90	0.75	0.86		2.99	1.03	0.79	1.11		4.44		2.08		7.38		0.95	0.85	0.48	0.52		
QUOTE PROGETTO							3.09	3.17	3.26	3.35	3.37	3.35	3.37	3.35	3.26		3.17		3.09		2.82		2.90		2.82					
DIST.PARZIALI PROGETTO							3.00	3.75	3.75	0.70	0.80	0.80	0.70	3.75	3.75		3.00		3.60		3.50		3.50							

SEZIONE N. : 1133
 QT. PROGETTO : 3.40
 DIST.PROG. : 19+280.00
 DIST.PREC. : 20.00
 DIST.SUCC. : 20.00

SEZIONE N. : 113
 QT. PROGETTO : 2.95
 DIST.PROG. : 1+720.34



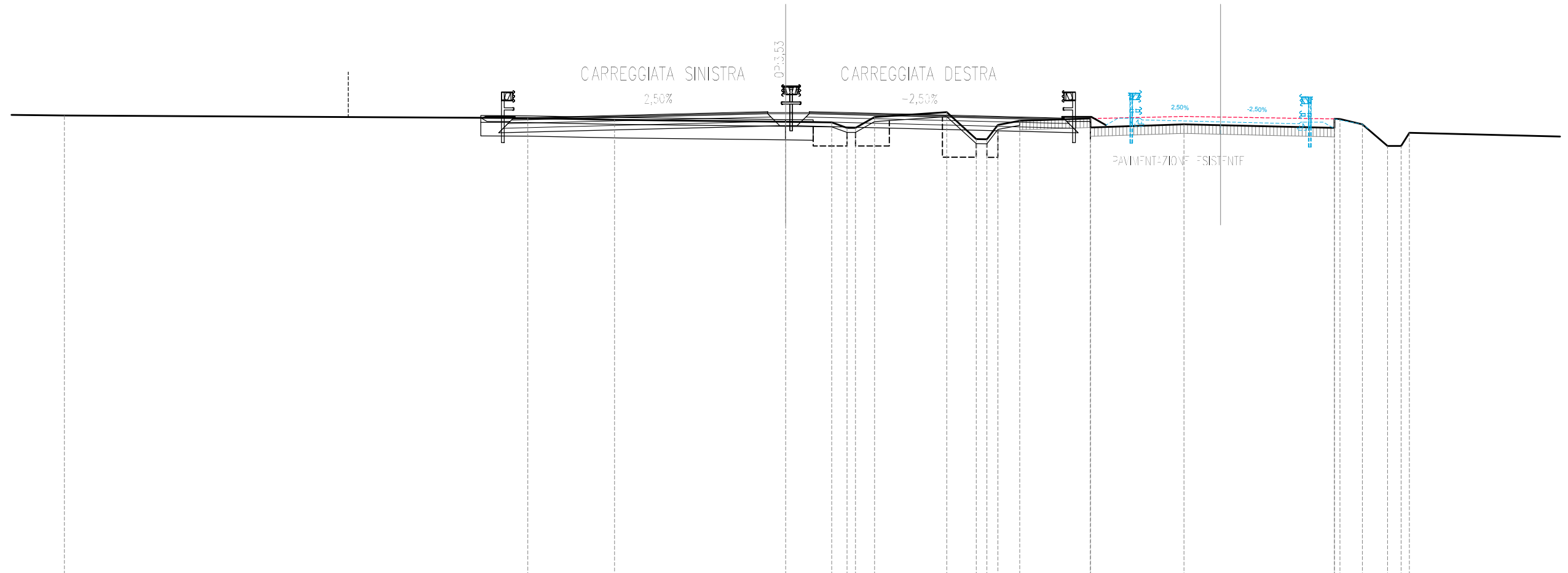
SCALA 1:200

Q.T.RIF. -17.000

QUOTE TERRENO						3.03	3.02	2.54	3.10	3.18		3.43	2.75	2.27	2.28	2.89	2.94		3.13	2.74	2.83		2.73	3.13	3.00	2.33	2.28	2.65
DIST.PARZIALI TERRENO	50.00					1.11	0.80	0.63	1.51	1.79		0.57	0.54	0.57	0.92				4.66	2.33		7.34	0.98	0.79	0.33	0.61		
QUOTE PROGETTO		3.13	3.21	3.30		3.40	3.41	3.40	3.41	3.40		3.30			3.21				3.13		2.87		2.95		2.86			
DIST.PARZIALI PROGETTO		3.00	3.75	3.75		0.70	0.80	0.80	0.70	3.75		3.75		3.00					3.60		3.50		3.50					

SEZIONE N. : 1137
 QT. PROGETTO : 3.53
 DIST.PROG. : 19+340.00
 DIST.PREC. : 20.00
 DIST.SUCC. : 20.00

SEZIONE N. : 117
 QT. PROGETTO : 3.09
 DIST.PROG. : 1+780.24



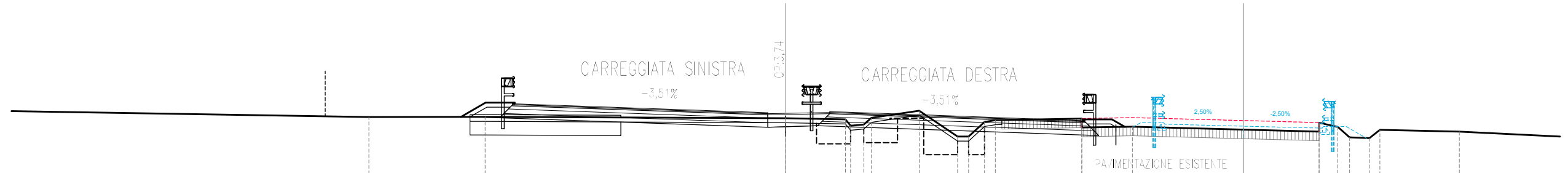
SCALA 1:200

QT.RIF. -17.000

QUOTE TERRENO	3.38		3.26	3.18		3.09	3.07	2.83	2.83	3.31		3.52	2.33	2.32	2.95	3.14		3.24	2.85		2.98		2.82	3.22	2.99	2.02	2.61
DIST.PARZIALI TERRENO		20.53		3.84		7.59		2.04	0.68	0.85	3.20		1.31	0.49	0.97	3.13		4.14		6.66		0.99	1.11	0.60			
QUOTE PROGETTO			3.26	3.34	3.43		3.53	3.54	3.53	3.54	3.53		3.43		3.34	3.26		3.18		3.09		3.00					
DIST.PARZIALI PROGETTO			3.00	3.75	3.75		0.70	1.04	0.80	0.70	3.75		3.75		3.00	3.52		3.50		3.50							

SEZIONE N. : 1142
 QT. PROGETTO : 3.74
 DIST.PROG. : 19+440.00
 DIST.PREC. : 20.00
 DIST.SUCC. : 20.00

SEZIONE N. : 122
 QT. PROGETTO : 3.12
 DIST.PROG. : 1+879.30



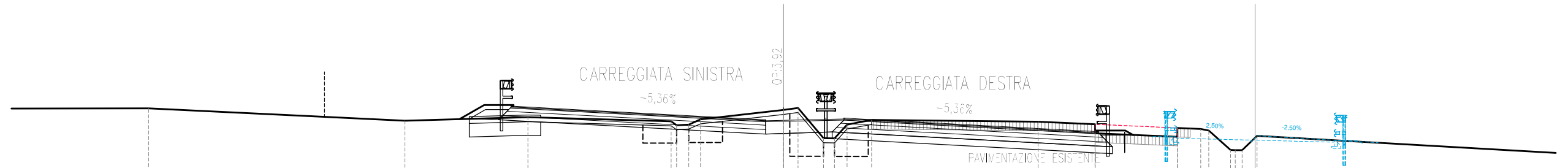
SCALA 1:200

QT.RIF. -16.000

QUOTE TERRENO	3.80		3.53	3.53		3.48	3.42	3.40	3.50	3.81	2.67	2.66	3.31	3.39	3.46	3.06	3.10		2.88	2.88		
DIST.PARZIALI TERRENO		15.98		5.15		13.32		2.64	0.59	2.11	1.71	0.18	0.70		3.83	2.24		8.27	0.83	0.52	0.89	3.53
QUOTE PROGETTO				4.11	4.01	3.88	3.74	3.72	3.74	3.61			3.48		3.37		3.21		3.12	3.04		
DIST.PARZIALI PROGETTO				3.00	3.75	3.75	0.70	1.95	0.80	0.70	3.75	3.75	3.00	3.63	3.50	3.50						

SEZIONE N. : 1146
 QT. PROGETTO : 3.92
 DIST.PROG. : 19+520.00
 DIST.PREC. : 20.00
 DIST.SUCC. : 2.94

SEZIONE N. : 126
 QT. PROGETTO : 2.97
 DIST.PROG. : 1+957.76



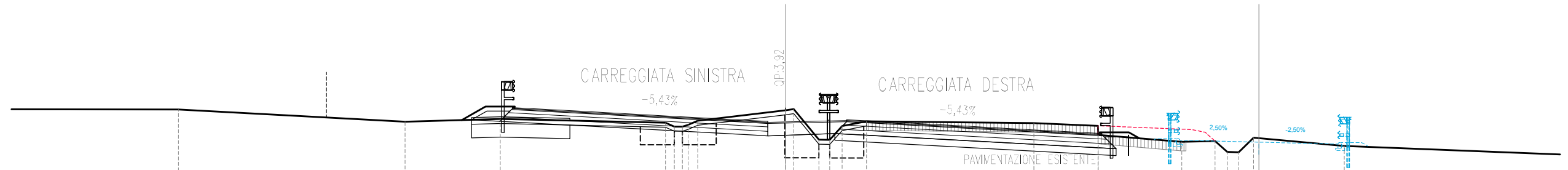
SCALA 1:200

QT.RIF. -16.000

QUOTE TERRENO		4.38		3.83		3.99		3.81	3.64	3.66	3.90		4.31	4.40		3.06	3.05	3.66	3.87		3.79		3.68	3.28		3.12	3.51	3.47	3.40	2.54	2.52	3.17	
DIST.PARZIALI TERRENO	10.19		11.39		5.46		6.37	0.54	0.57	3.69		0.64	1.14		7.40		2.53		3.65		1.03		0.97		0.66							14.73	
QUOTE PROGETTO						4.48	4.32	4.12		3.92	3.88		3.91	3.95	3.92		3.71		3.51		3.35		3.06			2.97				2.88			
DIST.PARZIALI PROGETTO						3.00	3.75	3.75		0.70	2.67		0.80	0.70	3.75		3.75		3.00		3.57		3.50		3.50		3.50						

SEZIONE N. : 1147
 QT. PROGETTO : 3.92
 DIST.PROG. : 19+522.94
 DIST.PREC. : 2.94
 DIST.SUCC. : 17.06

SEZIONE N. : 127
 QT. PROGETTO : 2.97
 DIST.PROG. : 1+960.63



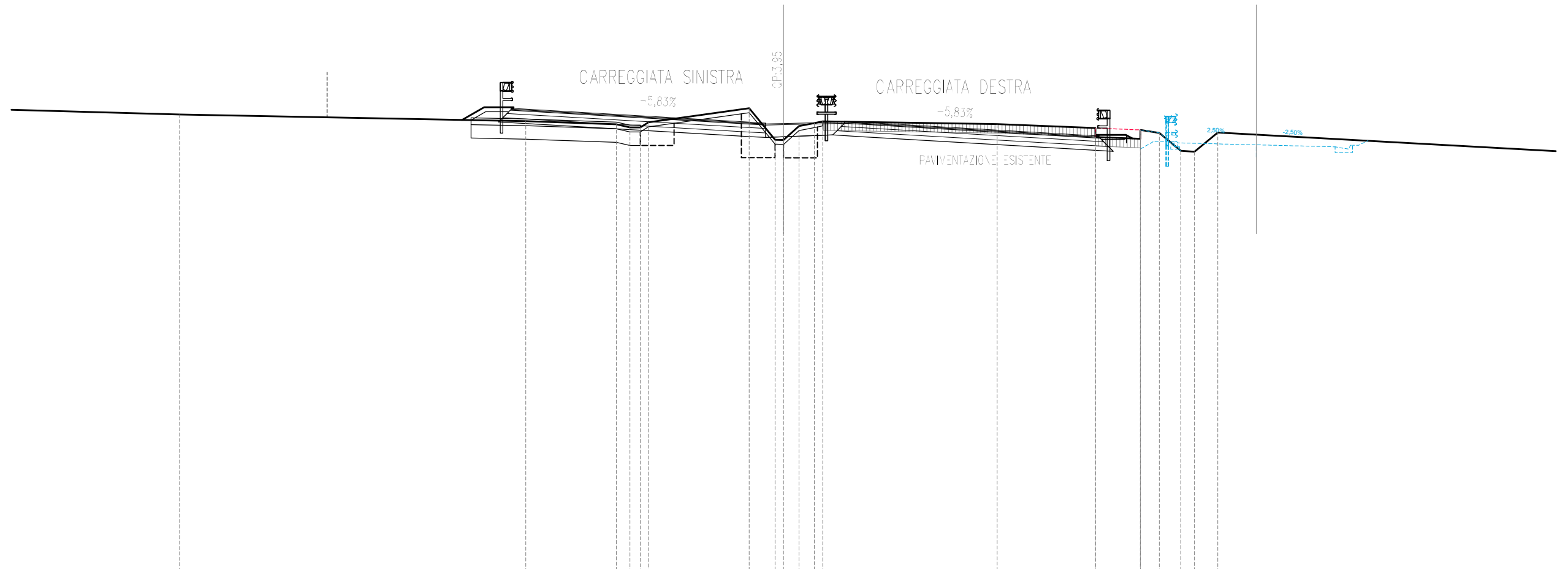
SCALA 1:200

QT.RIF. -16.000

QUOTE TERRENO		4.41		3.87		3.99		3.82	3.65	3.65	3.73	3.91		4.38	4.43		3.80		3.69	3.29		2.98	3.01	2.53	2.52	3.16		2.80		
DIST.PARZIALI TERRENO			10.04		4.21		7.32						3.90		1.11	0.19	0.34	1.08		7.42		2.84		3.71	1.47	0.54	0.50	0.67	4.01	11.21
QUOTE PROGETTO						4.49		4.33		4.13		3.92	3.88		3.92	3.96	3.92		3.72		3.51		3.35		3.05		2.97		2.88	
DIST.PARZIALI PROGETTO						3.00		3.75		3.75		0.70	2.70		0.80	0.70	3.75		3.75		3.00		3.56		3.50		3.50			

SEZIONE N. : 1148
 QT. PROGETTO : 3.95
 DIST.PROG. : 19+540.00
 DIST.PREC. : 17.06
 DIST.SUCC. : 20.00

SEZIONE N. : 128
 QT. PROGETTO : 2.95
 DIST.PROG. : 1+977.27



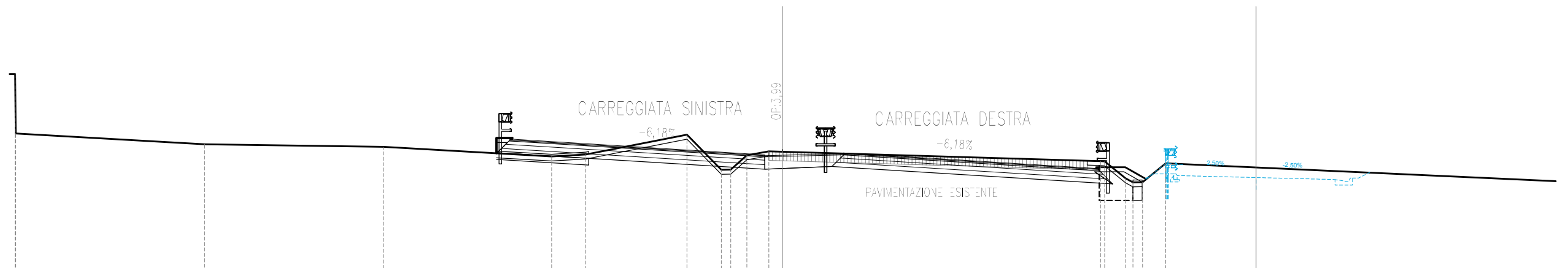
SCALA 1:200

QT.RIF. -16.000

QUOTE TERRENO		4.30			4.00		3.86	3.72	3.94		4.58	3.18	3.17	3.78	3.91	3.99		3.87		3.69	3.29	3.22	3.61	3.48	2.69	2.64	3.49						
DIST.PARZIALI TERRENO			15.38		4.02		0.60			4.48	1.15		0.68		0.68			7.75		4.36	1.99		0.84		0.95		0.61	1.04		16.15			
QUOTE PROGETTO					4.57				4.39		4.17		3.95		3.91		3.95		4.00		3.95		3.74		3.52		3.34		3.03		2.95		2.86
DIST.PARZIALI PROGETTO					3.00				3.75		3.75		0.70		2.70		0.80		0.70		3.75		3.75		3.00		3.59		3.50		3.50		

SEZIONE N. : 1149
 QT. PROGETTO : 3.99
 DIST.PROG. : 19+560.00
 DIST.PREC. : 20.00
 DIST.SUCC. : 20.00

SEZIONE N. : 129
 QT. PROGETTO : 2.94
 DIST.PROG. : 1+996.76



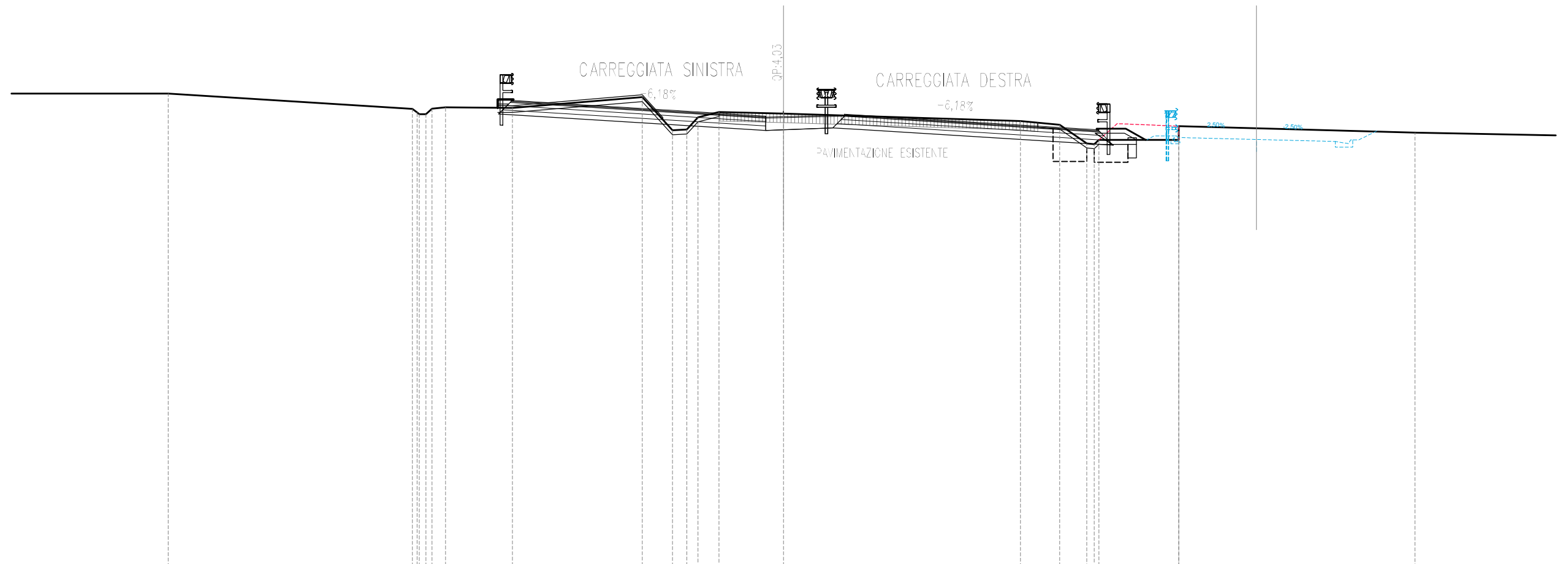
SCALA 1:200

QT.RIF. -15.000

QUOTE TERRENO	7.53 4.89		4.41		4.30		3.87	3.96		4.84	3.28 3.29	3.93	4.10 4.08		3.67 3.65	2.91 2.73	3.57			
DIST.PARZIALI TERRENO		8.38		7.93		7.46		1.51	4.49	1.53	0.71 0.97	0.62		14.11	0.93	1.03				17.31
QUOTE PROGETTO							4.64	4.46		4.22		3.99 3.95	2.70		3.34		3.03		2.94	2.85
DIST.PARZIALI PROGETTO							3.00	3.75		3.75		0.70	2.70		3.60		3.50		3.50	3.50

SEZIONE N. : 1150
 QT. PROGETTO : 4.03
 DIST.PROG. : 19+580.00
 DIST.PREC. : 20.00
 DIST.SUCC. : 20.00

SEZIONE N. : 130
 QT. PROGETTO : 2.95
 DIST.PROG. : 2+016.24



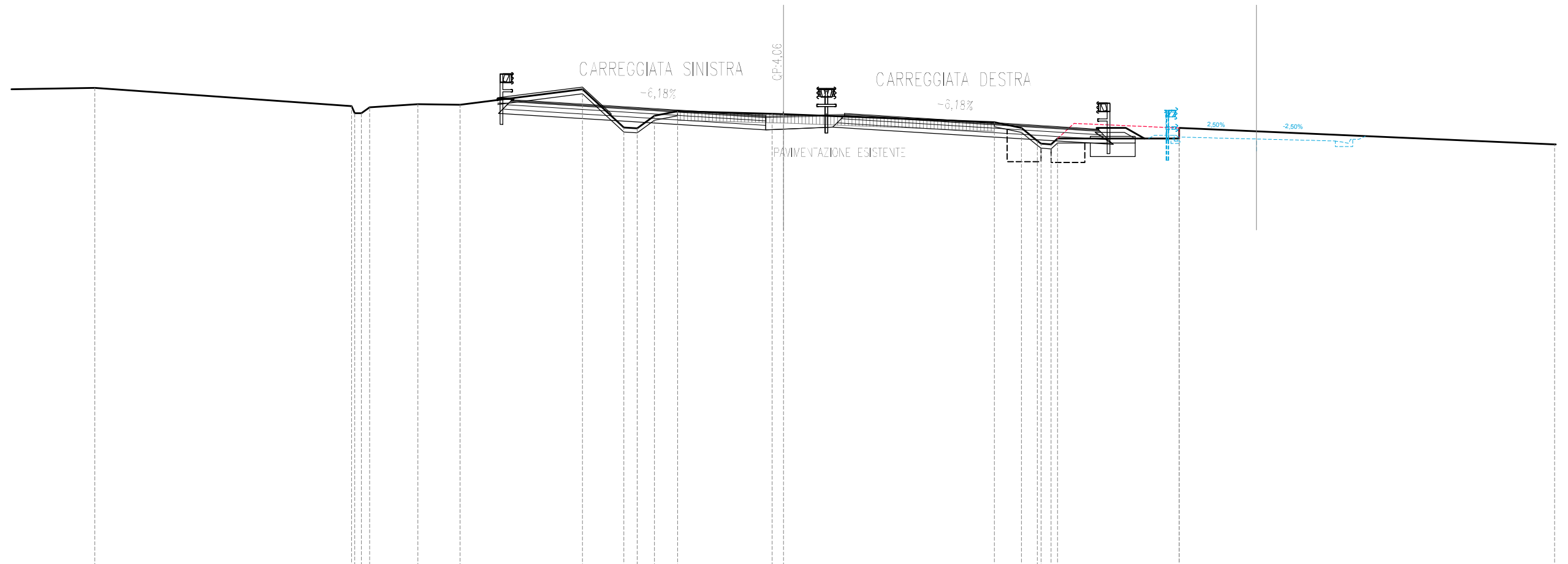
SCALA 1:200

QT.RIF. -16.000

QUOTE TERRENO		4.98		4.30 4.15 4.07 4.31 4.38	4.34		4.83	3.35 3.39 0.49 3.93	4.16	4.10		3.77	3.60	2.77 2.74 2.92	2.92 3.54		3.25	
DIST.PARZIALI TERRENO			10.85	0.60	2.97		5.77	1.34	0.64 0.49 0.94	2.87		10.52	1.74	1.21	3.54		10.49	
QUOTE PROGETTO					4.68		4.49	4.26		4.03 3.98		4.03 4.03 4.07 4.03	3.79	3.56	3.38	3.03	2.95	2.86
DIST.PARZIALI PROGETTO					3.00		3.75	3.75		0.70	2.70		3.75	3.75	3.00	3.60	3.50	3.50

SEZIONE N. : 1151
 QT. PROGETTO : 4.06
 DIST.PROG. : 19+600.00
 DIST.PREC. : 20.00
 DIST.SUCC. : 20.00

SEZIONE N. : 131
 QT. PROGETTO : 2.97
 DIST.PROG. : 2+035.72



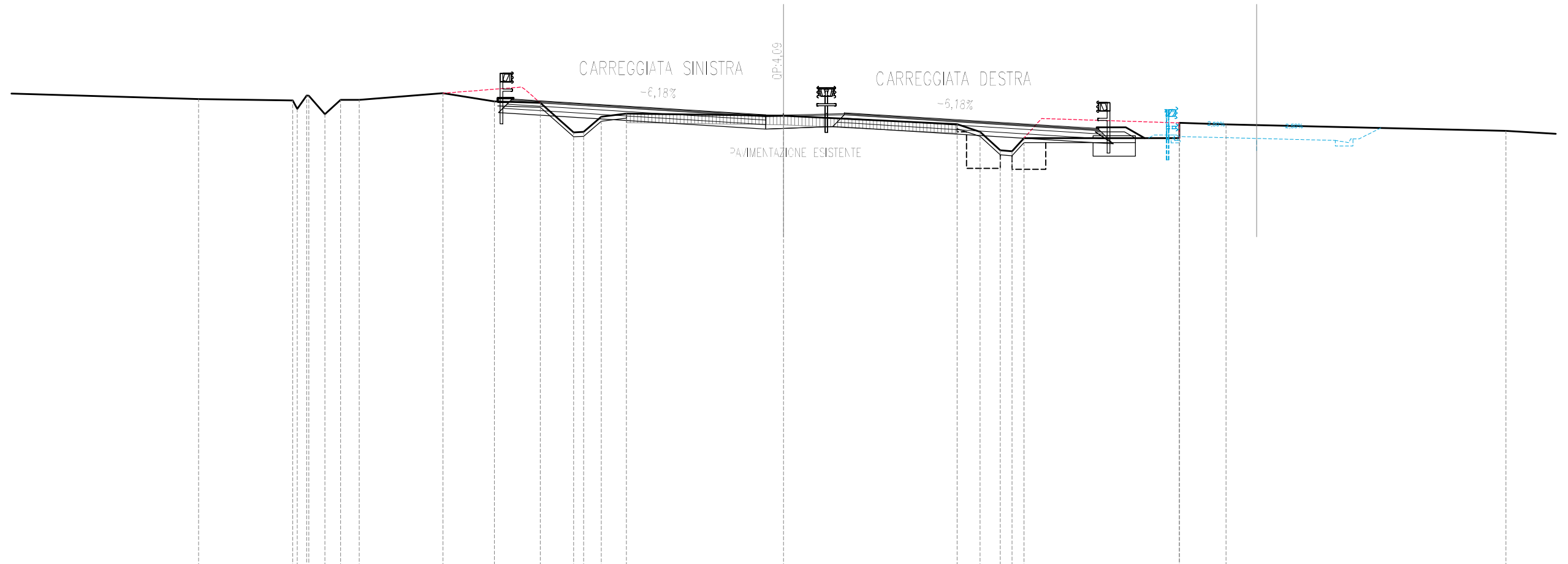
SCALA 1:200

Q.T.RIF. -16.000

QUOTE TERRENO	5.23		4.42 4.41 4.37	4.51	4.49		5.18	3.47 3.44 4.00	4.20	4.09 4.07		3.71 3.46 2.88 2.76 2.72 2.99	2.99 3.46			
DIST.PARZIALI TERRENO	11.40		2.15	1.87	5.44	1.84	0.59 0.76 1.03	4.20	0.51	9.36	1.20 0.71	5.40	16.67			
QUOTE PROGETTO					4.71	4.52	4.29	4.06 4.01	2.70	4.06 4.06 4.10 4.06	3.83	3.59	3.41	3.05	2.97	2.88
DIST.PARZIALI PROGETTO					3.00	3.75	3.75	0.70 2.70	0.80 0.70	3.75	3.75	3.00	3.60	3.50	3.50	

SEZIONE N. : 1152
 QT. PROGETTO : 4.09
 DIST.PROG. : 19+620.00
 DIST.PREC. : 20.00
 DIST.SUCC. : 20.00

SEZIONE N. : 132
 QT. PROGETTO : 2.99
 DIST.PROG. : 2+055.19



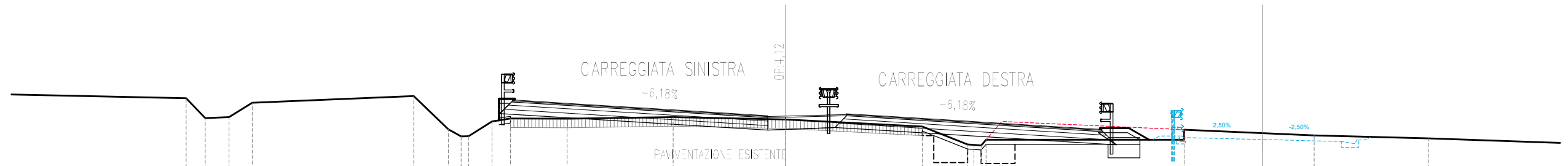
SCALA 1:200

QT.RIF. -16.000

QUOTE TERRENO	4.74	4.68	4.31	4.89	4.07	4.71	5.00	4.64	4.57	3.26	3.28	3.96	4.10	4.00	3.63	3.28	2.47	2.42	3.01	3.01	3.68	3.62	3.33		
DIST.PARZIALI TERRENO	4.19	0.71	0.69	0.83	3.72	2.28	2.04	1.48	0.79	1.12	6.98	7.71	1.01	0.90	0.57	0.53	6.90	2.08	12.43	3.45					
QUOTE PROGETTO							4.74		4.55		4.32		4.09	4.04	4.09	4.13	4.09		3.86		3.62	3.44	3.08	2.99	2.90
DIST.PARZIALI PROGETTO							3.00		3.75		3.75		0.70	2.70	0.80	0.70	3.75		3.75		3.00	3.61	3.50	3.50	

SEZIONE N. : 1153
 QT. PROGETTO : 4.12
 DIST.PROG. : 19+640.00
 DIST.PREC. : 20.00
 DIST.SUCC. : 20.00

SEZIONE N. : 133
 QT. PROGETTO : 3.02
 DIST.PROG. : 2+074.59



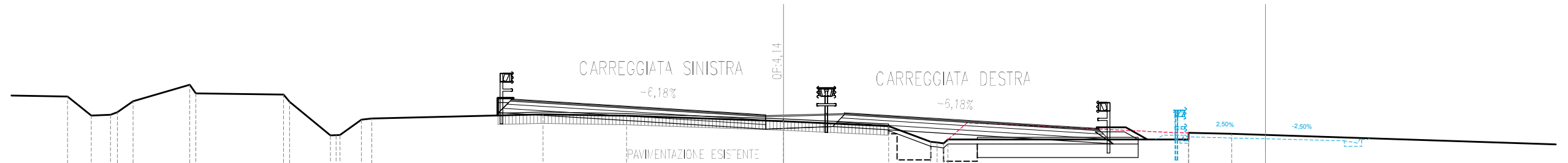
SCALA 1:200

QT.RIF. -16.000

QUOTE TERRENO		4.84	3.97	4.01	4.64		4.94	3.46	3.15	3.82	3.95	3.94		4.01		3.90		3.59	2.80	2.78	3.00		3.00	3.45		3.20		3.07						
DIST.PARZIALI TERRENO		0.84	1.06	1.03		7.15	1.53	0.56	1.04	0.81	2.51	4.70		4.98		6.05	2.00					8.77		5.76		5.07								
QUOTE PROGETTO										4.76		4.58		4.35		4.12	4.07		4.12	4.11	4.16	4.12		3.88		3.65		3.47		3.10		3.02		2.93
DIST.PARZIALI PROGETTO											3.00	3.75		3.75		0.70	2.70		0.80	0.70		3.75	3.75	3.00	3.71	3.50	3.50							

SEZIONE N. : 1154
 QT. PROGETTO : 4.14
 DIST.PROG. : 19+660.00
 DIST.PREC. : 20.00
 DIST.SUCC. : 20.00

SEZIONE N. : 134
 QT. PROGETTO : 3.03
 DIST.PROG. : 2+093.94



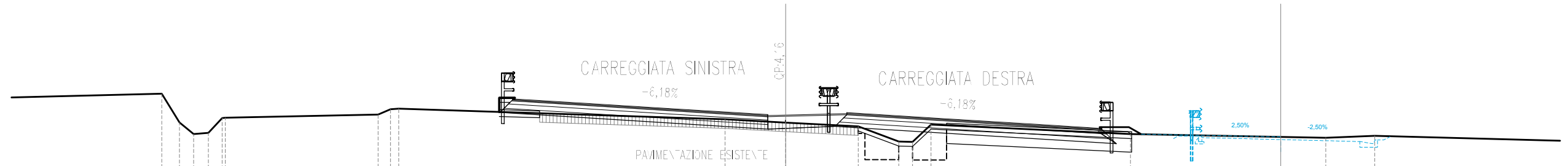
SCALA 1:200

QT.RIF. -16.000

QUOTE TERRENO	4.90	4.06	4.10	4.21	4.70	5.43	5.05	4.99	4.67	3.18	3.19	3.20	3.68	3.93	4.12	4.05	3.81	3.59	2.89	2.86	2.99	2.99	3.29	3.25
DIST.PARZIALI TERRENO	1.06	0.85	0.70	2.52	3.89	1.82	0.95	7.60	3.72	6.97	4.66	1.88	10.69	1.92	29.32									
QUOTE PROGETTO								4.79	4.60	4.37	4.14	4.10	4.14	4.14	4.18	4.14	3.91	3.68	3.49	3.12	3.03	2.94		
DIST.PARZIALI PROGETTO								3.00	3.75	3.75	0.70	2.70	0.80	0.70	3.75	3.75	3.00	4.00	3.50	3.50	3.50	3.50		

SEZIONE N. : 1155
 QT. PROGETTO : 4.16
 DIST.PROG. : 19+680.00
 DIST.PREC. : 20.00
 DIST.SUCC. : 20.00

SEZIONE N. : 135
 QT. PROGETTO : 3.01
 DIST.PROG. : 2+113.28



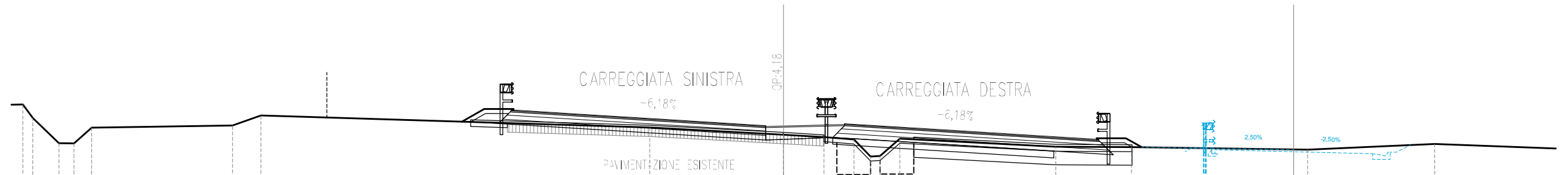
SCALA 1:200

QT.RIF. -16.000

QUOTE TERRENO	4.44 4.88	5.04	3.77	3.26	3.31	3.97	3.98	4.12	4.35	4.38	3.91	3.77	3.60	2.93	2.91	3.67	3.26	3.09	3.18
DIST.PARZIALI TERRENO	6.67	0.79	0.62	0.66	0.60	6.77	0.55	14.46	2.69	3.21	1.80	0.61	0.82	8.83	8.66	2.17	11.21		
QUOTE PROGETTO		4.81	4.63	4.40	4.16	4.12	4.16	4.16	4.21	4.16	3.93	3.70	3.51	3.10	3.01	2.93			
DIST.PARZIALI PROGETTO		3.00	3.75	3.75	0.70	2.70	0.80	0.70	3.75	3.75	3.00	4.53	3.50	3.50	3.50				

SEZIONE N. : 1156
 QT. PROGETTO : 4.18
 DIST.PROG. : 19+700.00
 DIST.PREC. : 20.00
 DIST.SUCC. : 20.00

SEZIONE N. : 136
 QT. PROGETTO : 2.98
 DIST.PROG. : 2+132.64

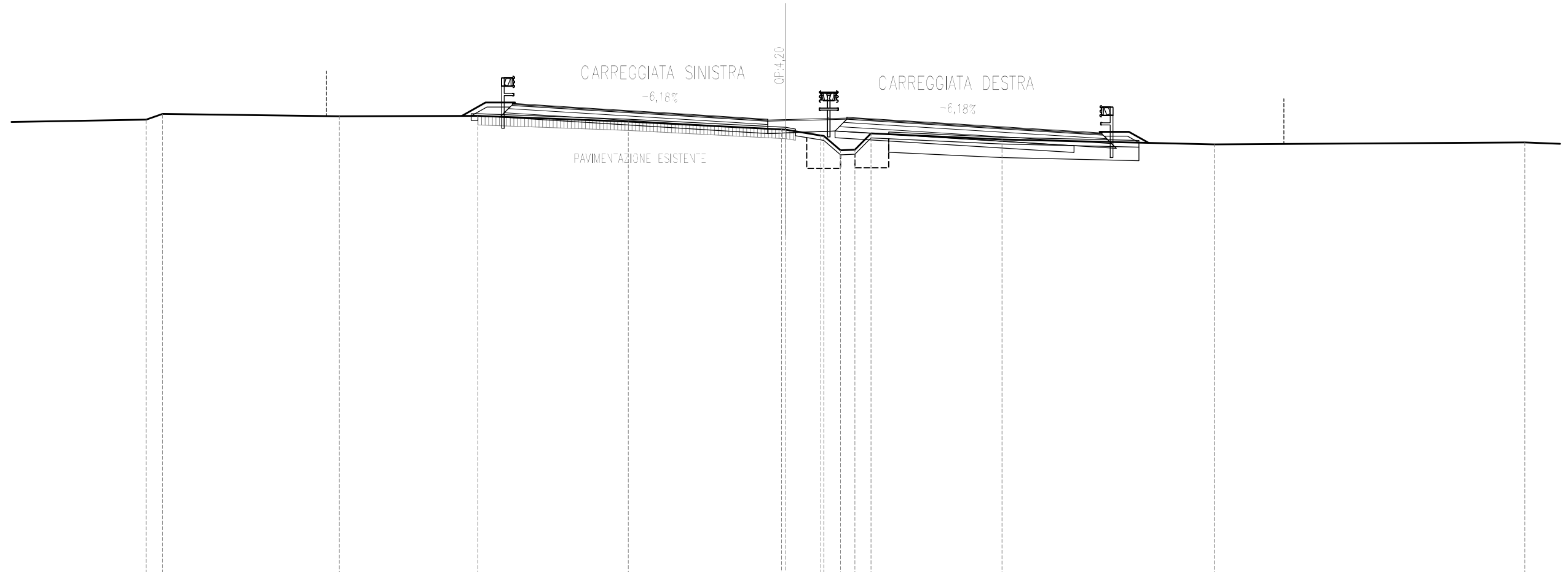


SCALA 1:200

QT.RIF. -16.000

QUOTE TERRENO	5.08	4.48	3.36	3.35	4.05		4.15	4.59		4.06	3.74	3.63	3.53	2.77	2.79	3.57		3.21	3.19		3.08	3.33	
DIST.PARZIALI TERRENO	1.16	0.68	0.78		6.26		1.26		17.27		5.94	1.79	1.33	0.74	0.88		6.93		3.36		7.82		5.65
QUOTE PROGETTO									4.83	4.65	4.42	4.18	4.14	4.18	4.23	4.18	3.95	3.72	3.53		3.07	2.98	2.90
DIST.PARZIALI PROGETTO									3.00	3.75	3.75	0.70	2.70	0.80	0.70	3.75	3.75	3.00	5.26	3.50	3.50		

SEZIONE N. : 1157
 QT. PROGETTO : 4.20
 DIST.PROG. : 19+720.00
 DIST.PREC. : 20.00
 DIST.SUCC. : 0.55

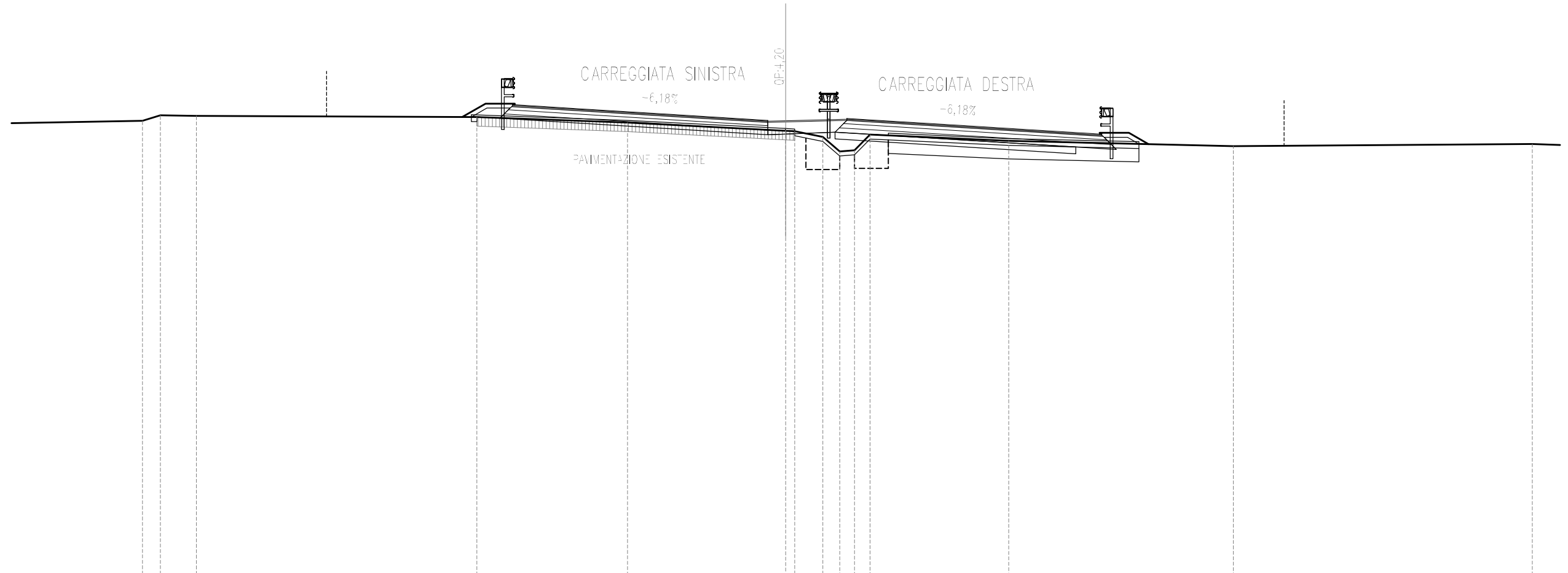


SCALA 1:200

QT.RIF. -16.000

QUOTE TERRENO		4.14	4.39		4.28	4.30		4.06	3.70	3.70	3.44	3.41	2.78	2.81	3.53		3.26		3.04		3.13
DIST.PARZIALI TERRENO	7.05	0.72	4.39	7.83	6.13	6.67	6.79	1.56	0.74	0.63	0.71	5.80	9.40	13.76							
QUOTE PROGETTO					4.85	4.67	4.43	4.20	4.16	4.20	4.20	4.25	4.20	3.97	3.74	3.55					
DIST.PARZIALI PROGETTO					3.00	3.75	3.75	0.70	2.70	0.80	0.70	3.75	3.75	3.00							

SEZIONE N. : 1158
 QT. PROGETTO : 4.20
 DIST.PROG. : 19+720.55
 DIST.PREC. : 0.55
 DIST.SUCC. : 19.49



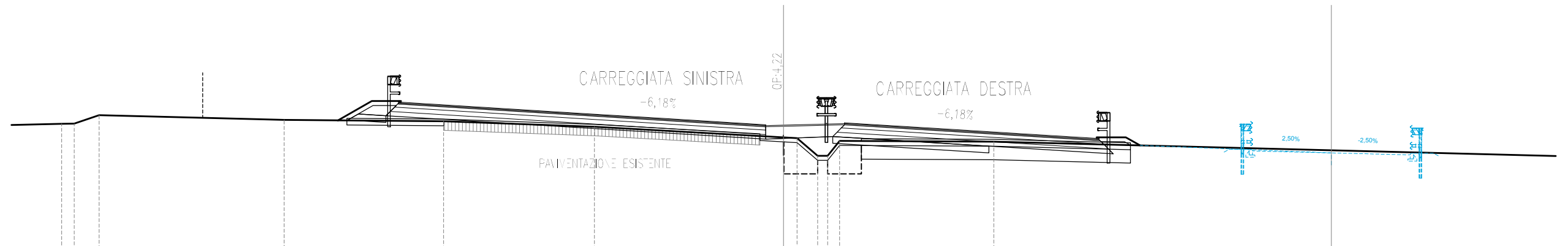
SCALA 1:200

QT.RIF. -16.000

QUOTE TERRENO		4.14	4.38	4.36		4.30		4.06		3.70	3.68	3.42	2.78	2.83	3.53		3.25		3.02		3.11	
DIST.PARZIALI TERRENO	7.03	0.79	1.60		12.43		6.67		7.01		1.25	0.75	0.55	0.69		6.14		9.95		13.24		
QUOTE PROGETTO							4.85	4.67	4.43	4.20	4.16	4.20	4.20	4.25	4.20		3.97		3.74		3.55	
DIST.PARZIALI PROGETTO							3.00	3.75	3.75	0.70	2.70	0.80	0.70		3.75		3.75		3.00			

SEZIONE N. : 1159
 QT. PROGETTO : 4.22
 DIST.PROG. : 19+740.04
 DIST.PREC. : 19.49
 DIST.SUCC. : 19.96

SEZIONE N. : 137
 QT. PROGETTO : 2.93
 DIST.PROG. : 2+171.53



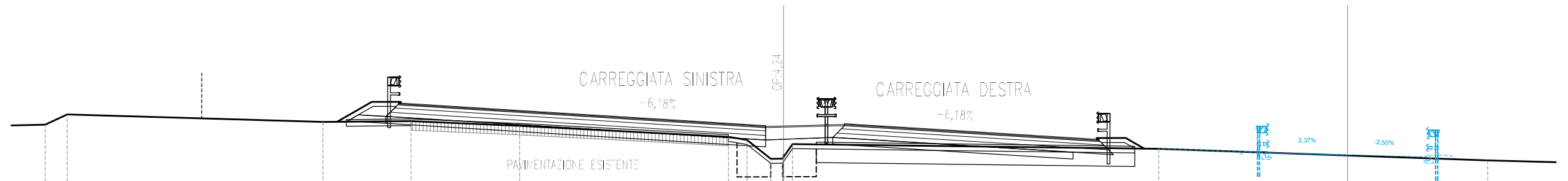
SCALA 1:200

QT.RIF. -16.000

QUOTE TERRENO	4.22	4.23	4.61	4.39	4.33	4.09	3.61	3.58	2.80	3.46	3.43						
DIST.PARZIALI TERRENO	0.56	1.10	8.22	7.09	6.70	8.40	0.60	0.91	0.53	6.85	32.74						
QUOTE PROGETTO				5.18	4.68	4.45	4.22	4.18	4.22	4.26	4.22	3.99	3.76	3.57	3.01	2.93	2.84
DIST.PARZIALI PROGETTO				8.00	3.75	3.75	0.70	2.70	0.80	0.70	3.75	3.75	3.00	6.93	3.50	3.50	

SEZIONE N. : 1160
 QT. PROGETTO : 4.24
 DIST.PROG. : 19+760.00
 DIST.PREC. : 19.96
 DIST.SUCC. : 9.57

SEZIONE N. : 138
 QT. PROGETTO : 2.90
 DIST.PROG. : 2+190.98



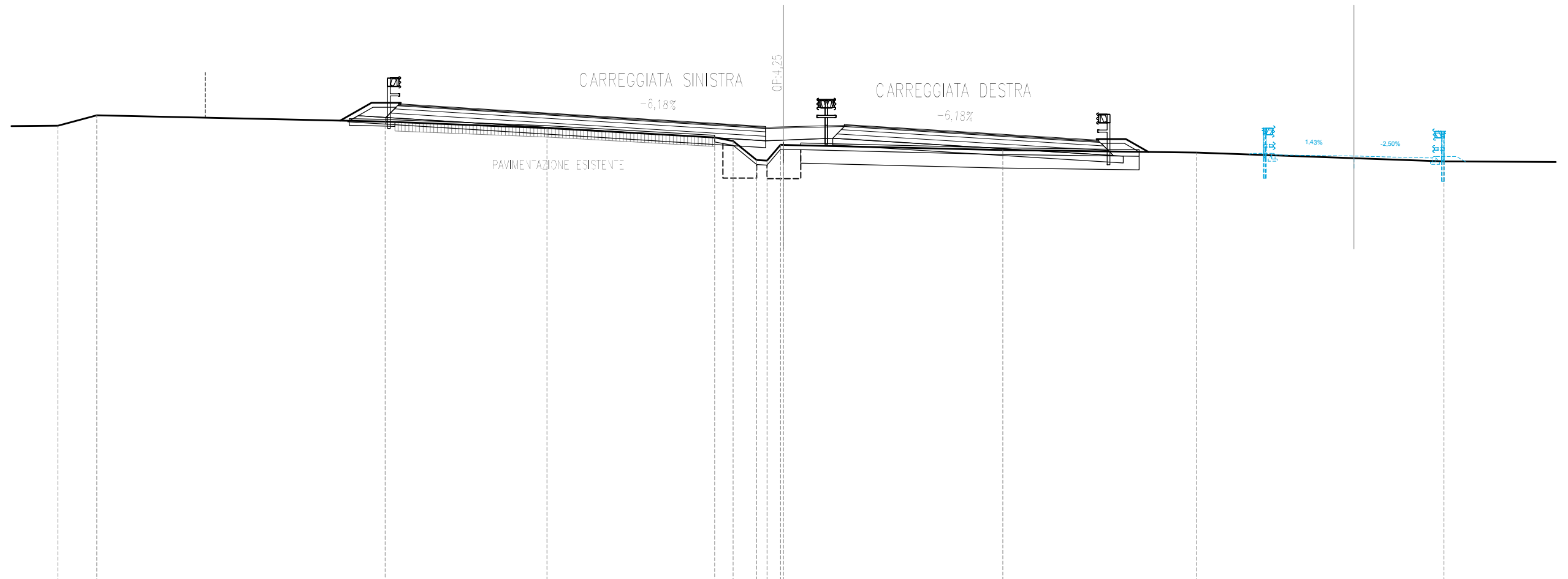
SCALA 1:200

QT.RIF. -16.000

QUOTE TERRENO	4.23	4.69	4.35	4.39	4.19	3.69	3.56	2.72	2.73	2.80	3.37	3.17	2.65				
DIST.PARZIALI TERRENO	0.98	11.36	3.91	4.83	9.27	0.82	1.06	0.52	0.52	0.80	0.70	16.26	14.62	5.56			
QUOTE PROGETTO			5.20	4.70	4.47	4.24	4.19	4.24	4.24	4.28	4.24	4.01	3.77	3.59	2.98	2.90	2.81
DIST.PARZIALI PROGETTO			8.00	3.75	3.75	0.70	2.70	0.80	0.70	3.75	3.75	3.00	7.65	3.50	3.50		

SEZIONE N. : 1161
 QT. PROGETTO : 4.25
 DIST.PROG. : 19+769.57
 DIST.PREC. : 9.57
 DIST.SUCC. : 1.33

SEZIONE N. : 139
 QT. PROGETTO : 2.89
 DIST.PROG. : 2+200.32



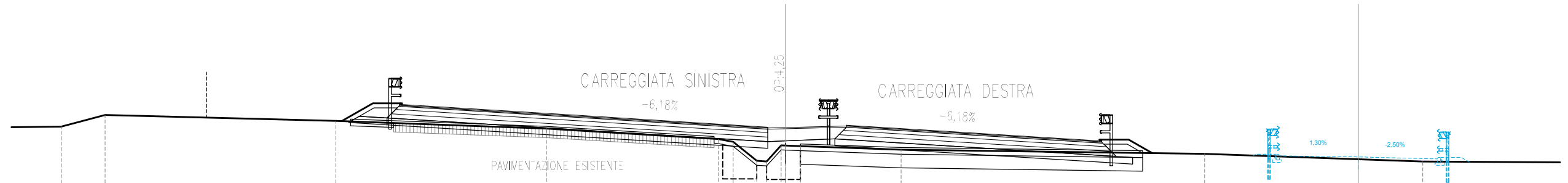
SCALA 1:200

QT.RIF. -16.000

QUOTE TERRENO	4.23	4.70	4.41	4.13	3.71	3.56	2.71	2.68	3.39	3.38	3.15	3.04	2.65				
DIST.PARZIALI TERRENO	1.73	12.81	7.19	7.45	0.82	1.04	0.50	9.74	8.60	11.00	10.67						
QUOTE PROGETTO			5.20	4.71	4.48	4.25	4.20	4.25	4.24	4.29	4.25	4.01	3.78	3.60	2.94	2.89	2.80
DIST.PARZIALI PROGETTO			8.00	3.75	3.75	0.70	2.70	0.80	0.70	3.75	3.75	3.00	7.93	3.50	3.50		

SEZIONE N. : 1162
 QT. PROGETTO : 4.25
 DIST.PROG. : 19+770.90
 DIST.PREC. : 1.33
 DIST.SUCC. : 9.10

SEZIONE N. : 140
 QT. PROGETTO : 2.89
 DIST.PROG. : 2+201.62



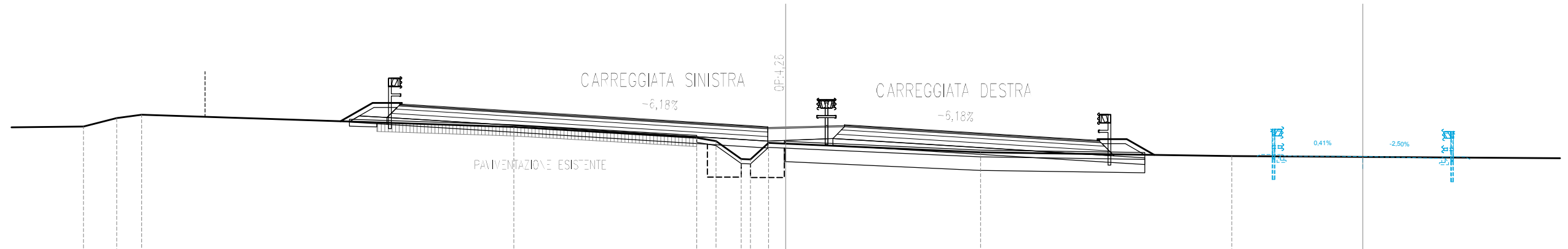
SCALA 1:200

QT.RIF. -16.000

QUOTE TERRENO	4.23	4.74	4.48	4.14	3.68	3.56	2.72	3.40	3.39	3.36	3.21	3.02	2.68				
DIST.PARZIALI TERRENO	1.95	10.22	9.33	7.61	0.66	1.04	0.55	0.66	4.45	13.45	9.66	12.75					
QUOTE PROGETTO			5.21	4.71	4.48	4.25	4.20	4.25	4.25	4.29	4.25	4.02	3.78	3.60	2.93	2.89	2.80
DIST.PARZIALI PROGETTO			8.00	3.75	3.75	0.70	2.69	0.80	0.70	3.75	3.75	3.00	7.97	3.50	3.50		

SEZIONE N. : 1163
 QT. PROGETTO : 4.26
 DIST.PROG. : 19+780.00
 DIST.PREC. : 9.10
 DIST.SUCC. : 1.37

SEZIONE N. : 141
 QT. PROGETTO : 2.89
 DIST.PROG. : 2+210.53



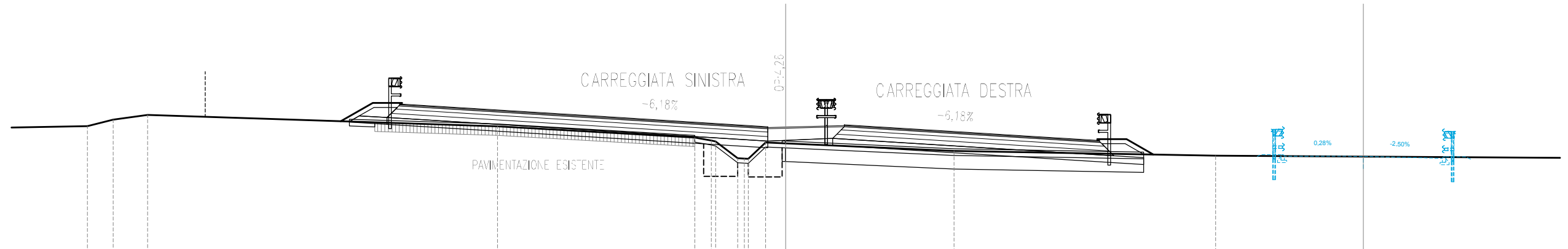
SCALA 1:200

QT.RIF. -16.000

QUOTE TERRENO	4.22	4.59	4.74		4.20		3.72	3.57	2.78	3.50	3.46		3.08		2.91			
DIST.PARZIALI TERRENO	1.47	1.11		16.49		8.10	0.85	1.12	0.80	0.76		8.63		11.13				26.21
QUOTE PROGETTO				5.21		4.72	4.49		4.26	4.21	4.26	4.25	4.30	4.26		2.91	2.89	2.81
DIST.PARZIALI PROGETTO				8.00		3.75	3.75	0.70	2.60	0.80	0.70	3.75	3.75	3.00	8.26	3.50	3.50	

SEZIONE N. : 1164
 QT. PROGETTO : 4.26
 DIST.PROG. : 19+781.37
 DIST.PREC. : 1.37
 DIST.SUCC. : 15.29

SEZIONE N. : 142
 QT. PROGETTO : 2.90
 DIST.PROG. : 2+211.87



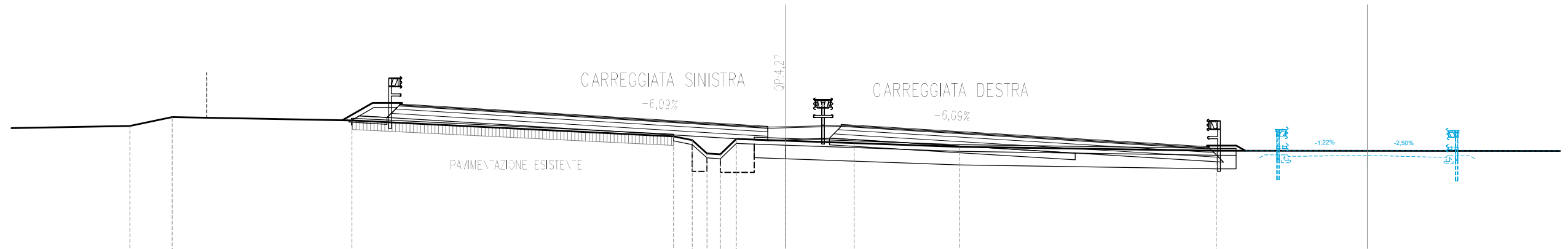
SCALA 1:200

QT.RIF. -16.000

QUOTE TERRENO	4.23	4.52	4.73	4.23	3.73	3.60	3.56	2.81	2.80	2.79	3.51	3.47	3.14	2.93			
DIST.PARZIALI TERRENO	1.14	1.53	15.50	8.74	0.73	0.97	0.77	0.89	7.45	11.59	26.22						
QUOTE PROGETTO			5.21	4.72	4.49	4.26	4.21	4.26	4.26	4.30	4.26	4.02	3.79	3.61	2.91	2.90	2.81
DIST.PARZIALI PROGETTO			8.00	3.75	3.75	0.70	2.59	0.80	0.70	3.75	3.75	3.00	8.29	3.50	3.50		

SEZIONE N. : 1165
 QT. PROGETTO : 4.27
 DIST.PROG. : 19+796.66
 DIST.PREC. : 15.29
 DIST.SUCC. : 9.69

SEZIONE N. : 143
 QT. PROGETTO : 2.94
 DIST.PROG. : 2+226.88



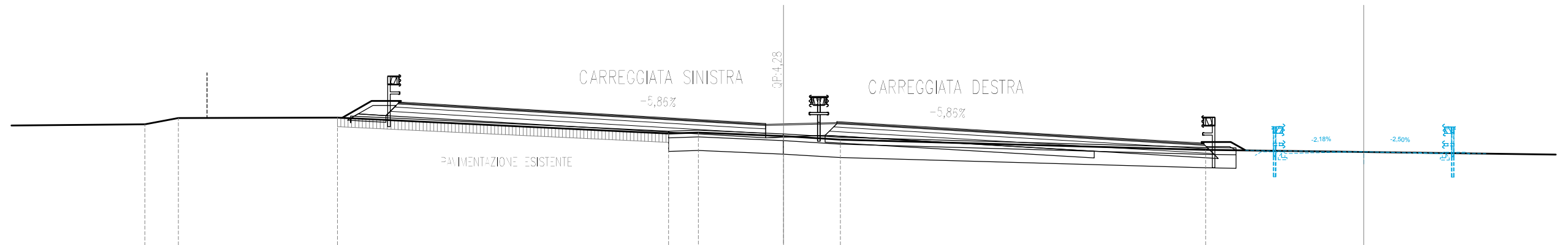
SCALA 1:200

QT.RIF. -16.000

QUOTE TERRENO		4.24	4.64	4.49		3.78	3.61	3.03	3.67	3.59	3.48	3.32		3.15					
DIST.PARZIALI TERRENO	7.14	1.87	7.97	14.25	0.83	0.65	0.59	0.71	2.19	3.02	4.67	11.38	15.52						
QUOTE PROGETTO				5.21	4.73	4.50			4.27	4.23	4.27	4.31	4.27	4.04	3.81	3.33	2.90	2.94	2.85
DIST.PARZIALI PROGETTO			8.00	3.75	3.75	0.70	2.45	0.80	0.70	3.75	3.75	8.00	3.61	3.50	3.50				

SEZIONE N. : 1166
 QT. PROGETTO : 4.28
 DIST.PROG. : 19+806.35
 DIST.PREC. : 9.69
 DIST.SUCC. : 0.81

SEZIONE N. : 144
 QT. PROGETTO : 2.98
 DIST.PROG. : 2+236.43



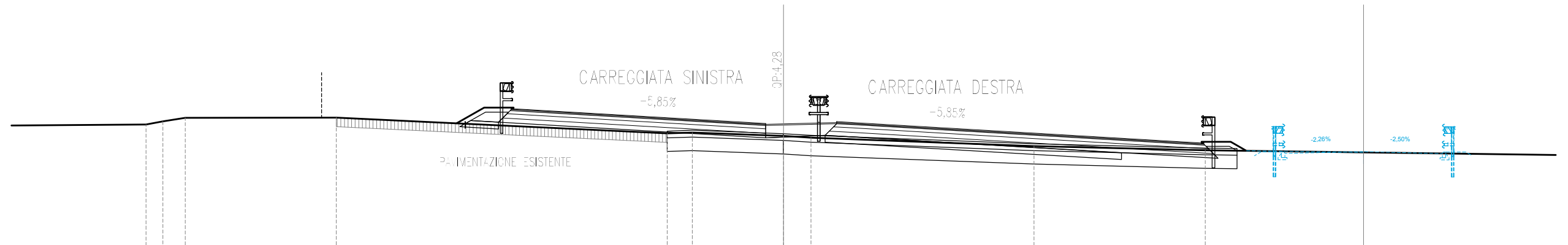
SCALA 1:200

QT.RIF. -16.000

QUOTE TERRENO	4.14	4.20	4.48	4.50	3.79	3.84	3.68	3.52	3.07									
DIST.PARZIALI TERRENO	6.26	1.49	7.06	14.71	1.33	3.78	2.53	16.22	31.25									
QUOTE PROGETTO				5.19	4.72	4.50	4.28	4.24	4.28	4.28	4.32	4.28	4.06	3.84	3.37	2.91	2.98	2.90
DIST.PARZIALI PROGETTO				8.00	3.75	3.75	0.70	2.36	0.80	0.70	3.75	3.75	8.00	3.70	3.50	3.50	3.50	

SEZIONE N. : 1167
 QT. PROGETTO : 4.28
 DIST.PROG. : 19+807.15
 DIST.PREC. : 0.81
 DIST.SUCC. : 12.85

SEZIONE N. : 145
 QT. PROGETTO : 2.99
 DIST.PROG. : 2+237.22



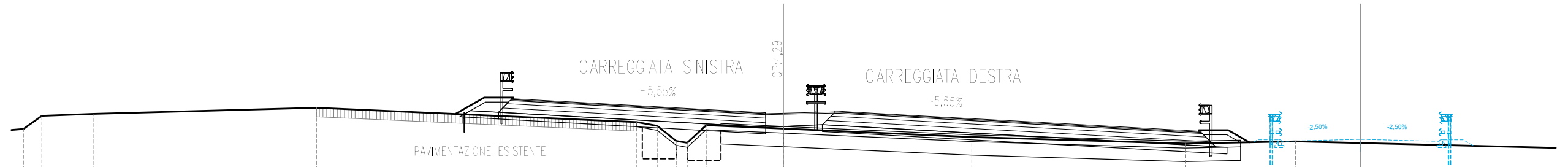
SCALA 1:200

QT.RIF. -16.000

QUOTE TERRENO	4.12 4.15	4.19 4.34 4.48	4.50	3.80 3.83	3.68 3.61	3.24	3.05										
DIST.PARZIALI TERRENO	6.17	0.75 0.99	6.71	14.70	1.11	4.06	1.22	9.90	7.61								31.27
QUOTE PROGETTO				4.89 4.72	4.50	4.28 4.24	4.28 4.28 4.32 4.28	4.06	3.84		3.37	2.91	2.99	2.90			
DIST.PARZIALI PROGETTO				3.00	3.75	3.75	0.70 2.36	0.80 0.70	3.75	3.75	8.00	3.70	3.50	3.50			

SEZIONE N. : 1168
 QT. PROGETTO : 4.29
 DIST.PROG. : 19+820.00
 DIST.PREC. : 12.85
 DIST.SUCC. : 7.25

SEZIONE N. : 146
 QT. PROGETTO : 3.07
 DIST.PROG. : 2+249.91



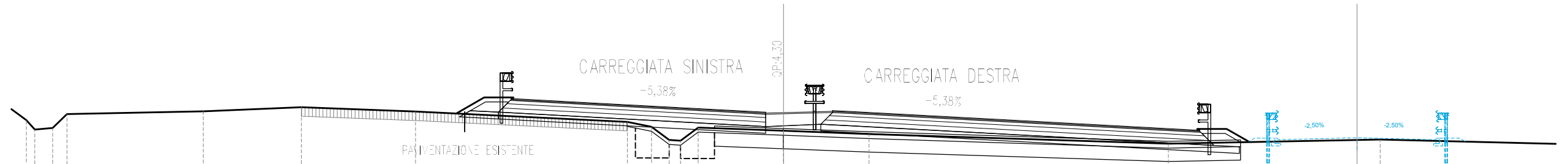
SCALA 1:200

QT.RIF. -16.000

QUOTE TERRENO	3.47	3.53	4.11	4.20	4.47	3.84	3.67	3.00	2.92	3.70	3.55	3.17	2.88	2.98					
DIST.PARZIALI TERRENO	0.71	0.82	2.31	9.89	14.23	0.91	0.84	0.49	0.85	3.43	8.36	9.48	4.90						
QUOTE PROGETTO					4.87	4.71	4.50	4.29	4.25	4.29	4.29	4.33	4.29	4.08	3.87	3.43	2.98	3.07	2.98
DIST.PARZIALI PROGETTO					3.00	3.75	3.75	0.70	2.24	0.80	0.70	3.75	3.75	8.00	3.68	3.50	3.50		

SEZIONE N. : 1169
 QT. PROGETTO : 4.30
 DIST.PROG. : 19+827.25
 DIST.PREC. : 7.25
 DIST.SUCC. : 12.75

SEZIONE N. : 147
 QT. PROGETTO : 3.12
 DIST.PROG. : 2+257.07



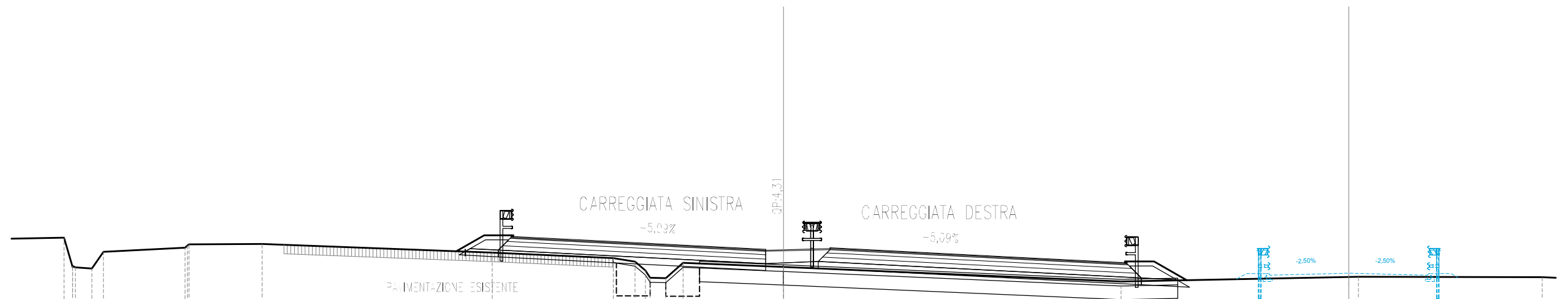
SCALA 1:200

QT.RIF. -16.000

QUOTE TERRENO	3.90	3.49	3.55	4.17	4.29	4.48	4.29	3.83	3.61	3.03	2.99	3.57	3.43	3.29	2.86	3.04				
DIST.PARZIALI TERRENO	0.79	0.64	6.05	4.36	5.07	9.42	1.07	0.78	0.51	0.78	3.80	3.80	13.29	9.41	14.08					
QUOTE PROGETTO						4.86	4.70	4.50	4.30	4.26	4.30	4.30	4.33	4.30	4.09	3.89	3.46	3.03	3.12	3.03
DIST.PARZIALI PROGETTO						3.00	3.75	3.75	0.70	2.17	0.80	0.70	3.75	3.75	8.00	3.60	3.50	3.50		

SEZIONE N. : 1170
 QT. PROGETTO : 4.31
 DIST.PROG. : 19+840.00
 DIST.PREC. : 12.75
 DIST.SUCC. : 7.47

SEZIONE N. : 148
 QT. PROGETTO : 3.21
 DIST.PROG. : 2+269.68



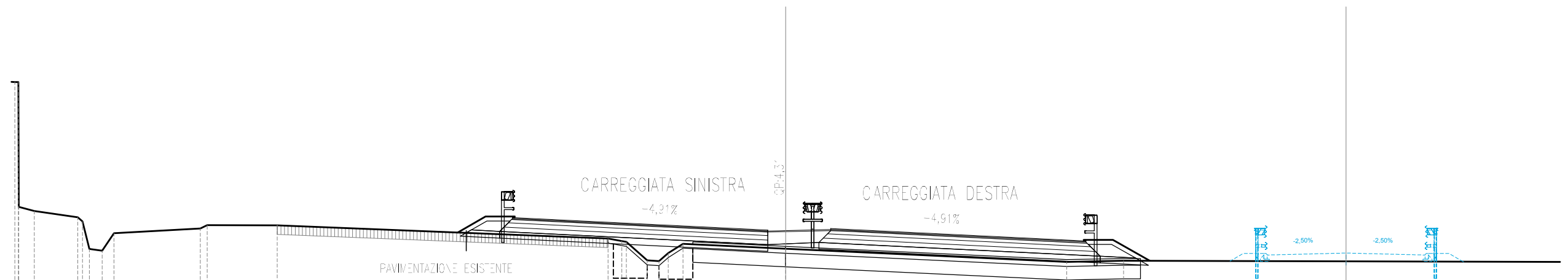
SCALA 1:200

QT.RIF. -13.000

QUOTE TERRENO	4.94 4.74	4.79 3.48 3.53 3.47 3.42 4.16	4.34 4.44 4.49	4.51	4.13	3.88 3.72 3.33 3.01 2.99 3.67	3.49	2.84	3.05	3.03								
DIST.PARZIALI TERRENO	2.83	0.73 0.52	3.62	3.25	10.22	5.38	0.97 0.69 0.77	4.46	14.99	10.54	8.16							
QUOTE PROGETTO					4.84	4.69	4.50	4.31 4.27	4.31 4.31 4.34 4.31	4.12	3.93	3.68	3.12	3.21	3.12			
DIST.PARZIALI PROGETTO					3.00	3.75	3.75	0.70	2.06	0.80 0.70	3.75	3.75	4.89	3.68	6.45	3.50	3.50	3.12

SEZIONE N. : 1171
 QT. PROGETTO : 4.31
 DIST.PROG. : 19+847.47
 DIST.PREC. : 7.47
 DIST.SUCC. : 12.53

SEZIONE N. : 149
 QT. PROGETTO : 3.26
 DIST.PROG. : 2+277.08



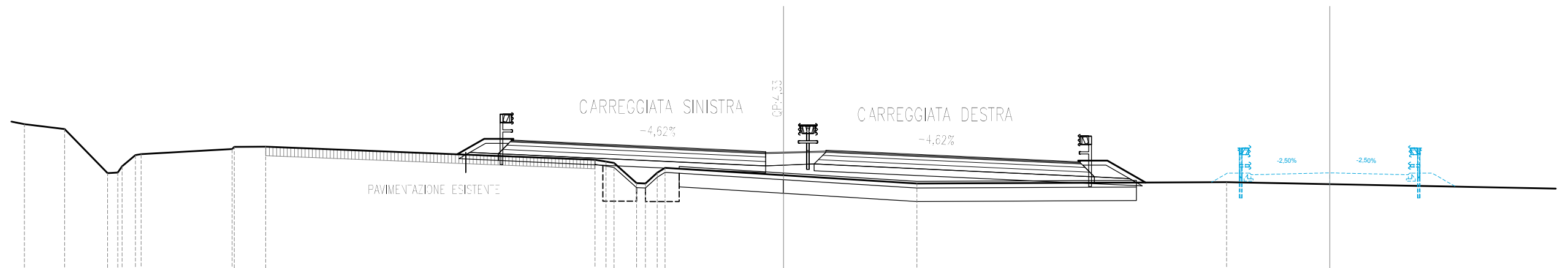
SCALA 1:200

QT.RIF. -13.000

QUOTE TERRENO	10.84	10.84	5.13	4.84	4.67	3.44	3.37	4.14	4.35	4.50	4.49	3.90	3.79	3.76	2.94	2.90	3.27	3.68	3.45	2.87	2.92				
DIST.PARZIALI TERRENO	0.68	1.93	0.56	0.53	3.82	3.10	14.66	0.61	0.92	0.53	0.66	4.55	12.45	2.52	23.82										
QUOTE PROGETTO								4.83	4.68		4.50		4.31	4.28	4.31	4.31	4.35	4.31	4.13	3.95	3.80		3.17	3.26	3.17
DIST.PARZIALI PROGETTO								3.00	3.75	3.75	0.70	1.99	0.80	0.70	3.75	3.75	3.00	3.00	8.13	3.50	3.50				

SEZIONE N. : 1172
 QT. PROGETTO : 4.33
 DIST.PROG. : 19+860.00
 DIST.PREC. : 12.53
 DIST.SUCC. : 20.00

SEZIONE N. : 150
 QT. PROGETTO : 3.35
 DIST.PROG. : 2+289.50



SCALA 1:200

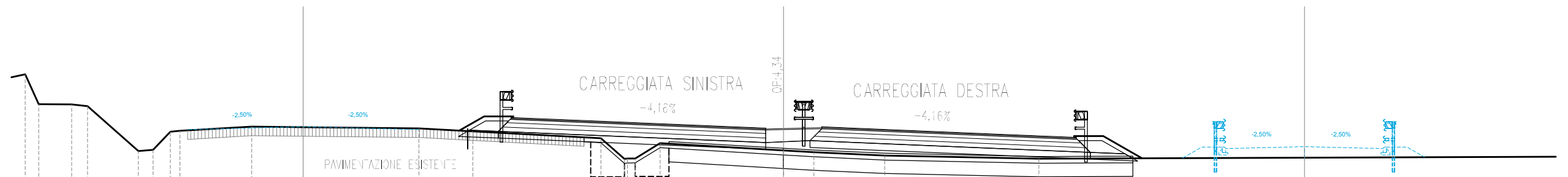
Q.T.RIF. -15.000

QUOTE TERRENO	7.70	5.97	5.29	3.34	3.36	3.64	4.18	4.41	4.50	4.51	3.93	3.85	3.79	2.89	2.87	3.35	3.57	3.24	2.87	2.94		
DIST.PARZIALI TERRENO	0.74	1.79	1.91	0.59	4.04	1.40	14.63	0.48	1.00	0.52	5.26	5.92	13.75	16.68								
QUOTE PROGETTO								4.81	4.67	4.50	4.33	4.29	4.33	4.32	4.36	4.33	4.15	3.98	3.84	3.26	3.35	3.26
DIST.PARZIALI PROGETTO								3.00	3.75	3.75	0.70	1.88	0.80	0.70	3.75	3.75	3.00	7.68	3.50	3.50	3.26	

SEZIONE N. : 1
 QT. PROGETTO : 4.37
 DIST.PROG. : 0+004.33

SEZIONE N. : 1173
 QT. PROGETTO : 4.34
 DIST.PROG. : 19+880.00
 DIST.PREC. : 20.00
 DIST.SUCC. : 20.00

SEZIONE N. : 151
 QT. PROGETTO : 3.49
 DIST.PROG. : 2+309.34



SCALA 1:200

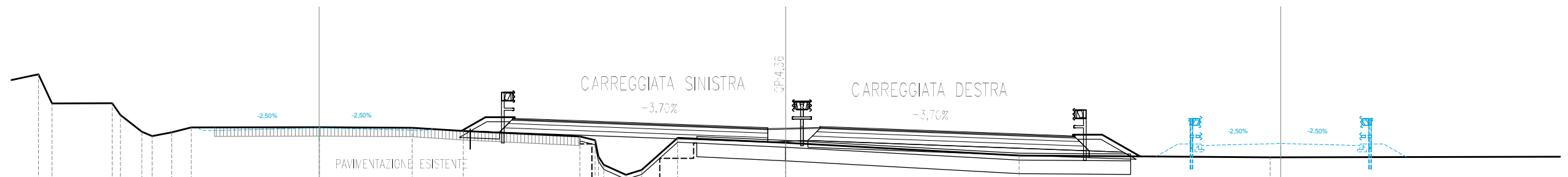
QT.RIF. -16.000

QUOTE TERRENO	6.69	5.37	5.36	5.28	3.30	3.35	4.15	4.19	4.37	4.29	4.17	3.86	2.95	2.95	2.97	3.64	3.32	3.24	3.10	2.95				
DIST.PARZIALI TERRENO	0.60	1.47	0.71	2.25	0.66	0.77	4.15	4.19	3.18	7.43	2.39	5.69	1.05	1.11	5.48	1.34	3.14	6.85	23.64					
QUOTE PROGETTO					4.24	4.24	4.37	4.37	4.24	4.78	4.65	4.50	4.34	4.31	4.34	4.34	4.37	4.34	4.19	4.03	3.90	3.40	3.49	3.40
DIST.PARZIALI PROGETTO					5.10	5.14	4.20	3.00	3.75	3.75	0.70	1.70	0.80	0.70	3.75	3.75	3.00	6.74	3.50	3.50	3.50	3.40		

SEZIONE N. : 2
 QT. PROGETTO : 4.32
 DIST.PROG. : 0+024.47

SEZIONE N. : 1174
 QT. PROGETTO : 4.36
 DIST.PROG. : 19+900.00
 DIST.PREC. : 20.00
 DIST.SUCC. : 20.00

SEZIONE N. : 152
 QT. PROGETTO : 3.63
 DIST.PROG. : 2+329.04



SCALA 1:200

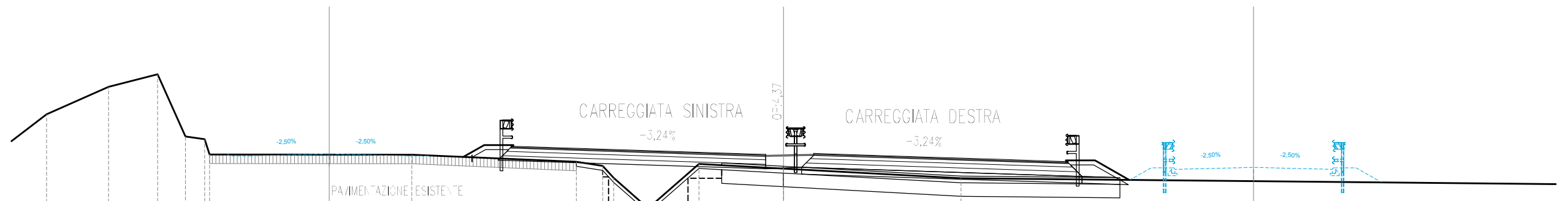
QT.RIF. -16.000

QUOTE TERRENO	6.69	5.40	5.41	4.89	4.15	3.95	4.12	4.34	4.35	4.33	4.18	3.93	3.78	3.05	2.69	2.24	2.46	3.88	3.66	3.10	3.02		
DIST.PARZIALI TERRENO	0.60	2.67	0.95	0.87	0.86	5.68	4.11	2.27	5.16	0.68	0.98	0.70	1.59	4.79	10.34	11.12	15.92						
QUOTE PROGETTO						4.21	4.32	4.22	4.74	4.63	4.49	4.36	4.33	4.36	4.35	4.38	4.36	4.22	4.08	3.97	3.54	3.63	3.54
DIST.PARZIALI PROGETTO						4.29	4.01	4.66	3.00	3.75	3.75	0.70	1.51	0.80	0.70	3.75	3.75	3.00	5.71	3.50	3.50		

SEZIONE N. : 3
 QT. PROGETTO : 4.36
 DIST.PROG. : 0+044.58

SEZIONE N. : 1175
 QT. PROGETTO : 4.37
 DIST.PROG. : 19+920.00
 DIST.PREC. : 20.00
 DIST.SUCC. : 20.00

SEZIONE N. : 153
 QT. PROGETTO : 3.77
 DIST.PROG. : 2+348.77



SCALA 1:200

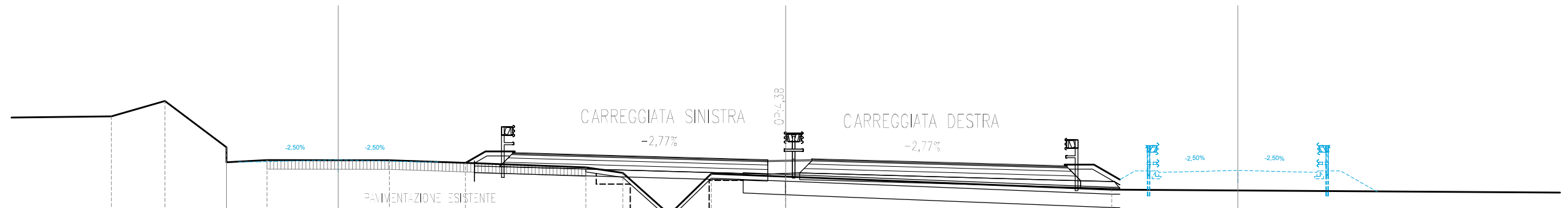
QT.RIF. -15.000

QUOTE TERRENO	6.13	7.34	7.90	5.14	5.02	4.34	4.33	4.01	3.84	3.30	2.18	2.18	3.92	3.71	3.28										
DIST.PARZIALI TERRENO	1.82	2.75	2.18	1.24	0.85		8.98	7.31	1.17	0.49	1.28	0.33	1.99	3.76	7.88				33.61						
QUOTE PROGETTO							4.28	4.36	4.28	4.71	4.61	4.49		4.37	4.34	4.37	4.37	4.39	4.37	4.25	4.12	4.03	3.68	3.77	3.68
DIST.PARZIALI PROGETTO							3.50	3.50	4.68	3.00	3.75	3.75		0.70	1.33	0.80	0.70		3.75	3.75	3.00	4.84	3.50	3.50	3.68

SEZIONE N. : 4
 QT. PROGETTO : 4.35
 DIST.PROG. : 0+064.66

SEZIONE N. : 1176
 QT. PROGETTO : 4.38
 DIST.PROG. : 19+940.00
 DIST.PREC. : 20.00
 DIST.SUCC. : 20.00

SEZIONE N. : 154
 QT. PROGETTO : 3.88
 DIST.PROG. : 2+368.54



SCALA 1:200

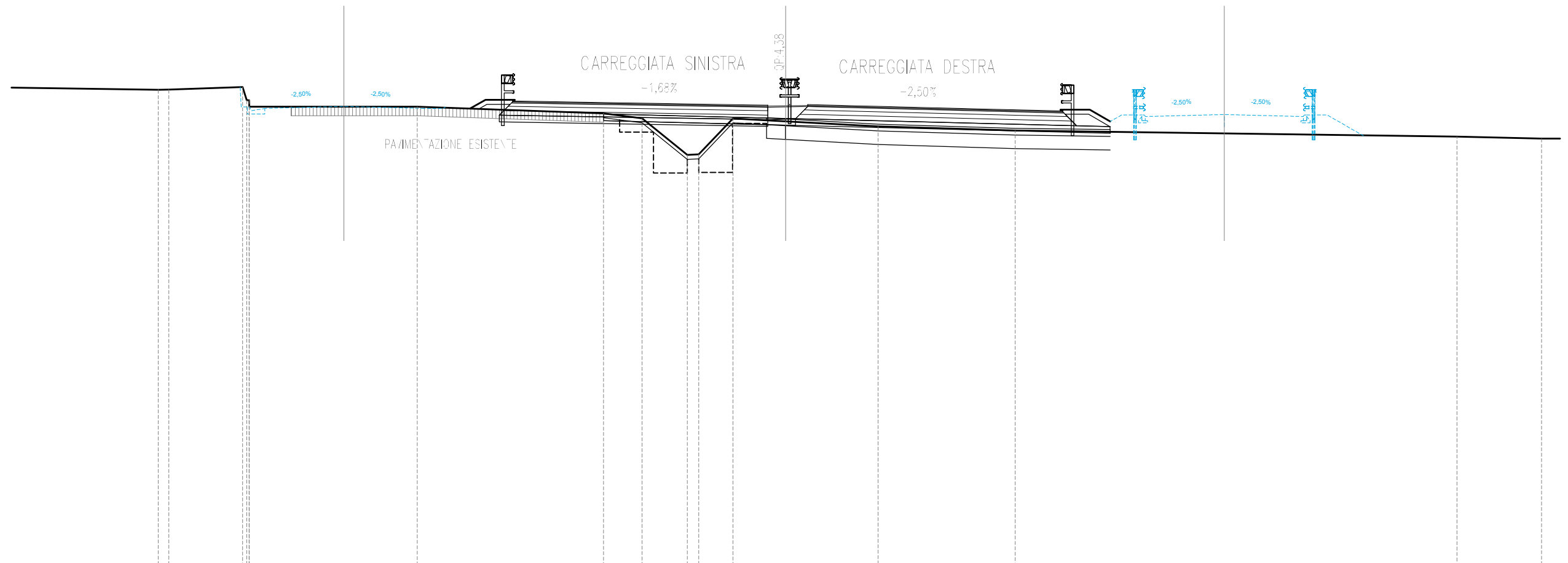
QT.RIF. -15.000

QUOTE TERRENO	6.27	6.95	4.90 4.24	4.33	4.33	4.21	4.02	3.77	2.14 2.14 2.19	3.73	3.60	3.03								
DIST.PARZIALI TERRENO	2.37	2.72	1.80	5.41	3.38	5.33	1.64	1.83	1.59	3.30	14.44	21.79								
QUOTE PROGETTO			4.26	4.35	4.26	4.67	4.58	4.48	4.38 4.36 4.38 4.38 4.40 4.38	4.27	4.17	4.09	3.79	3.88	3.79					
DIST.PARZIALI PROGETTO			3.50	3.50	4.33	3.00	3.75	3.75	0.70 1.15 0.80 0.70	3.75	3.75	3.00	4.18	3.50	3.50					

SEZIONE N. : 5
 QT. PROGETTO : 4.32
 DIST.PROG. : 0+084.71

SEZIONE N. : 1177
 QT. PROGETTO : 4.38
 DIST.PROG. : 19+960.00
 DIST.PREC. : 20.00
 DIST.SUCC. : 18.73

SEZIONE N. : 155
 QT. PROGETTO : 3.96
 DIST.PROG. : 2+388.34



SCALA 1:200

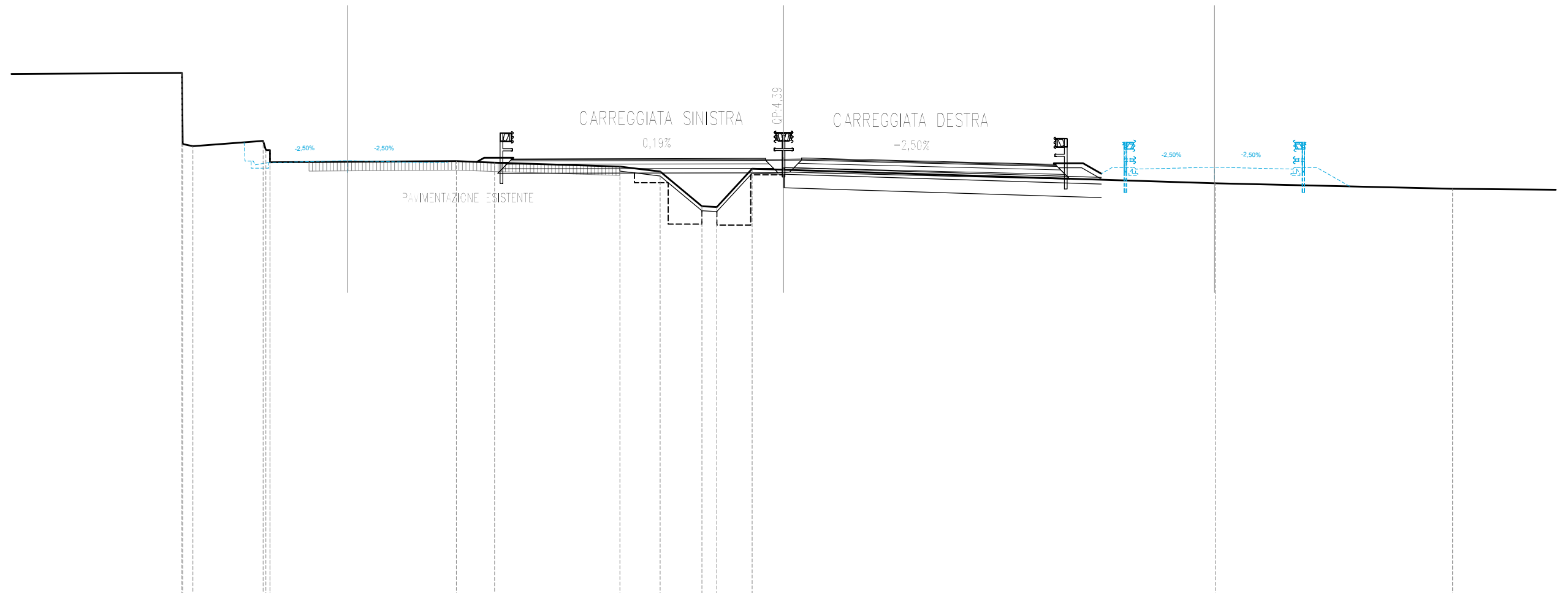
QT.RIF. -16.000

QUOTE TERRENO		5.06	5.06	5.18	4.60	4.31	4.31	4.01	3.79	2.17	2.20	3.79	3.66	3.43	3.25		2.98	2.90		
DIST.PARZIALI TERRENO		3.26		7.44		8.25	1.70	2.01	0.50	1.52	2.34	4.09	6.08	19.56		3.75				
QUOTE PROGETTO			4.23	4.32	4.23	4.56	4.51	4.45	4.38	4.37	4.38	4.38	4.40	4.38	4.29	4.20	4.12	3.87	3.96	3.87
DIST.PARZIALI PROGETTO			3.50	3.50	4.07	3.00	3.75	3.75	0.70	0.97	0.80	0.70	3.75	3.75	3.00	3.76	3.50	3.50		

SEZIONE N. : 6
 QT. PROGETTO : 4.29
 DIST.PROG. : 0+103.45

SEZIONE N. : 1178
 QT. PROGETTO : 4.39
 DIST.PROG. : 19+978.73
 DIST.PREC. : 18.73
 DIST.SUCC. : 21.27

SEZIONE N. : 156
 QT. PROGETTO : 4.00
 DIST.PROG. : 2+406.90



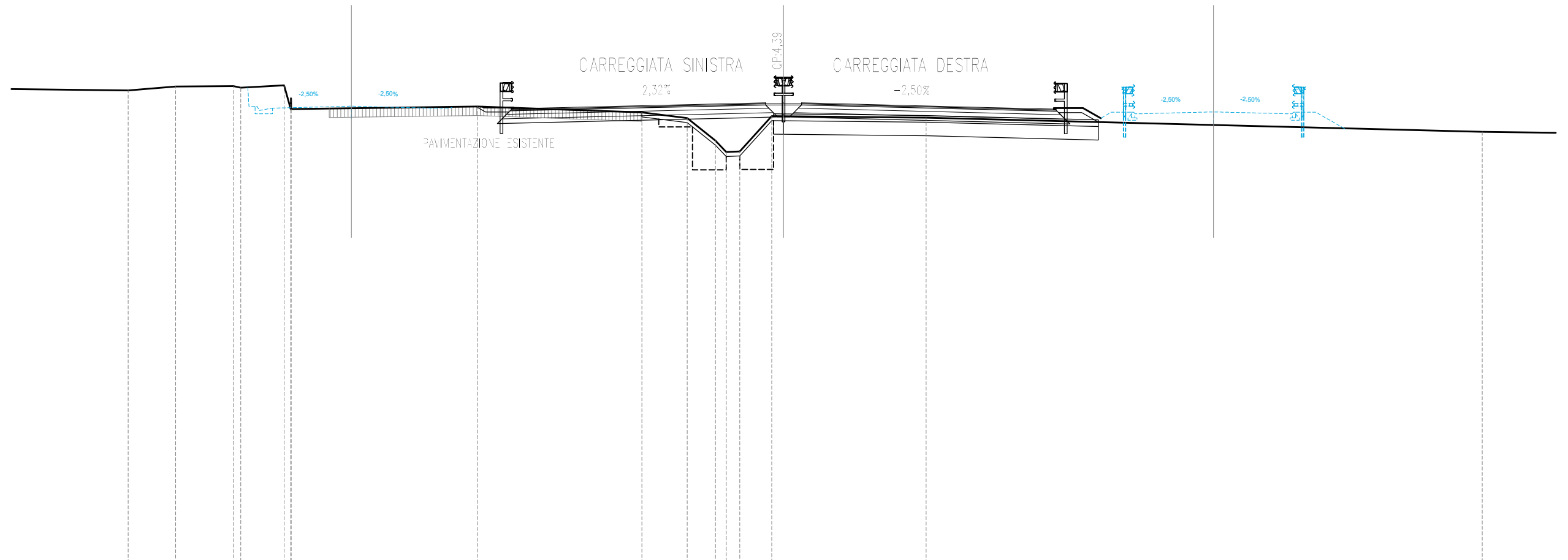
SCALA 1:200

QUOTE TERRENO	8.18	5.02	4.93	5.16	4.76	4.21	4.27	4.20	4.03	3.80	2.27	2.23	3.92	3.88	3.29	3.04				
DIST.PARZIALI TERRENO		3.13		8.27		1.70	5.57	1.79	1.86	0.56	1.56	1.40	19.18		10.53					
QUOTE PROGETTO			4.20	4.29	4.20	4.37	4.37	4.38	4.39	4.39	4.39	4.39	4.40	4.39	4.29	4.20	4.12	3.91	4.00	3.91
DIST.PARZIALI PROGETTO			3.50	3.50	3.87	3.00	3.75	3.75	0.70	0.80	0.80	0.70	3.75	3.75	3.00	3.64	3.50	3.50		

SEZIONE N. : 7
 QT. PROGETTO : 4.26
 DIST.PROG. : 0+124.73

SEZIONE N. : 1179
 QT. PROGETTO : 4.39
 DIST.PROG. : 20+000.00
 DIST.PREC. : 21.27
 DIST.SUCC. : 20.00

SEZIONE N. : 157
 QT. PROGETTO : 4.00
 DIST.PROG. : 2+428.10



SCALA 1:200

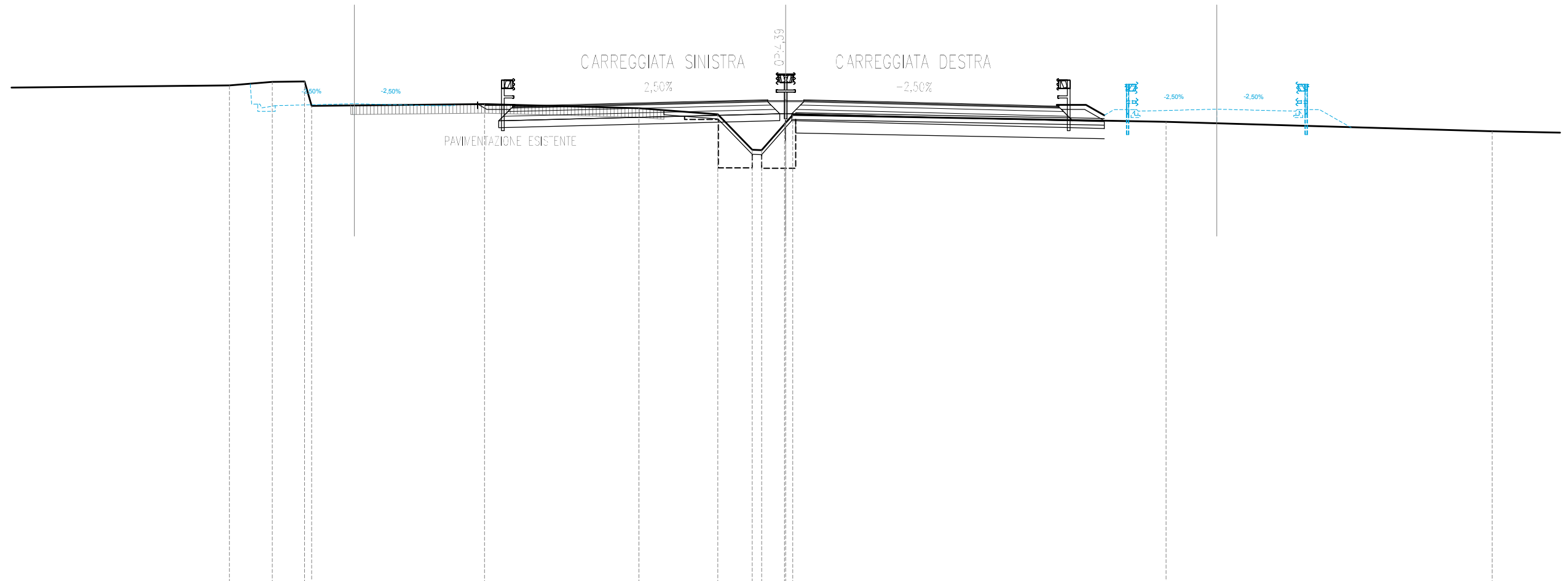
QT.RIF. -16.000

QUOTE TERRENO	4.96	5.13	5.15	5.08	5.19	4.12	4.61	4.13	4.24	3.98	3.73	2.73	2.22	2.25	3.82	3.81	3.75	3.12			
DIST.PARZIALI TERRENO	2.11	2.57	1.93	8.28	7.31	2.01	1.25	0.49	0.60	1.42	0.53	6.33	24.70								
QUOTE PROGETTO			4.17	4.26	4.17	4.15	4.22	4.30	4.39	4.41	4.39	4.39	4.41	4.41	4.39	4.30	4.20	4.13	3.92	4.00	3.92
DIST.PARZIALI PROGETTO			3.50	3.50	3.70	3.00	3.75	3.75	0.70	0.80	0.80	0.70	3.75	3.75	3.00	3.60	3.50	3.50			

SEZIONE N. : 8
 QT. PROGETTO : 4.23
 DIST.PROG. : 0+144.69

SEZIONE N. : 1180
 QT. PROGETTO : 4.39
 DIST.PROG. : 20+020.00
 DIST.PREC. : 20.00
 DIST.SUCC. : 20.00

SEZIONE N. : 158
 QT. PROGETTO : 3.99
 DIST.PROG. : 2+448.10



SCALA 1:200

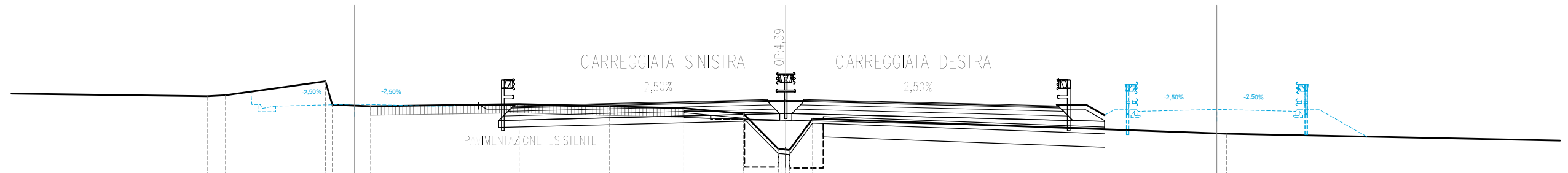
QT.RIF. -17.000

QUOTE TERRENO		5.04	5.19	5.21	4.13		4.21		4.02	3.76	2.19	2.17	3.32	3.33	3.73		3.42		3.01			
DIST.PARZIALI TERRENO	11.95	1.90	1.43		7.66		6.84		3.49	1.53	1.01		16.54		14.45							
QUOTE PROGETTO		4.14		4.23	4.14		4.13		4.20	4.30	4.39	4.41	4.39	4.39	4.41	4.39	4.30	4.20	4.13	3.90	3.99	3.90
DIST.PARZIALI PROGETTO			3.50		3.50		3.61		3.00	3.75	3.75	0.70	0.80	0.80	0.70	3.75	3.75	3.00	3.60	3.50	3.50	3.90

SEZIONE N. : 9
 QT. PROGETTO : 4.20
 DIST.PROG. : 0+164.67

SEZIONE N. : 1181
 QT. PROGETTO : 4.39
 DIST.PROG. : 20+040.00
 DIST.PREC. : 20.00
 DIST.SUCC. : 20.00

SEZIONE N. : 159
 QT. PROGETTO : 3.97
 DIST.PROG. : 2+468.10



SCALA 1:200

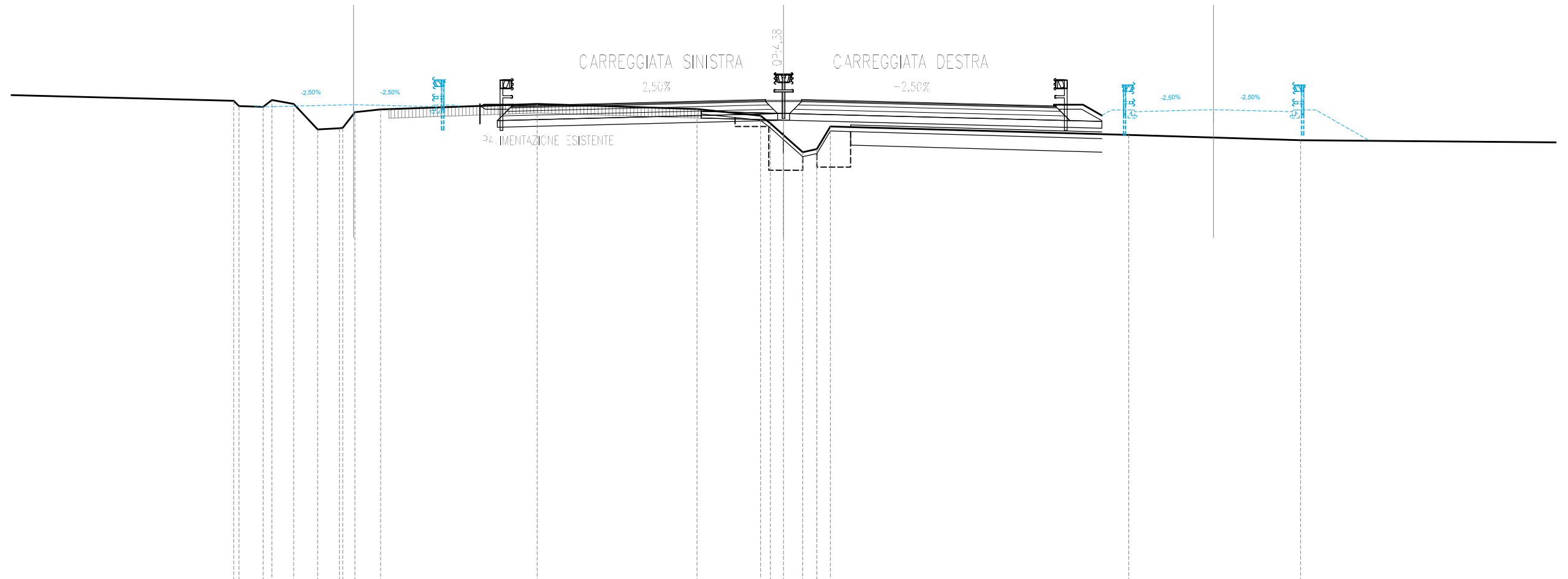
QT.RIF. -17.000

QUOTE TERRENO		4.55	4.60	5.21	4.18	4.10	4.21	4.10	4.01	3.78	2.21	2.20	2.18	2.16	3.56		2.88				
DIST.PARZIALI TERRENO	13.46	0.80	4.43	1.70	6.58	4.01	3.28	2.64	1.55	1.03	18.34					22.63					
QUOTE PROGETTO			4.11	4.20	4.11	4.12	4.20	4.29	4.29	4.39	4.40	4.39	4.39	4.40	4.39	4.29	4.20	4.12	3.88	3.97	3.88
DIST.PARZIALI PROGETTO			3.50	3.50	3.60	3.00	3.75	3.75	0.70	0.80	0.80	0.70	3.75	3.75	3.00	3.60	3.50	3.50			

SEZIONE N. : 10
 QT. PROGETTO : 4.17
 DIST.PROG. : 0+184.67

SEZIONE N. : 1182
 QT. PROGETTO : 4.38
 DIST.PROG. : 20+060.00
 DIST.PREC. : 20.00
 DIST.SUCC. : 20.00

SEZIONE N. : 160
 QT. PROGETTO : 3.95
 DIST.PROG. : 2+488.10



SCALA 1:200

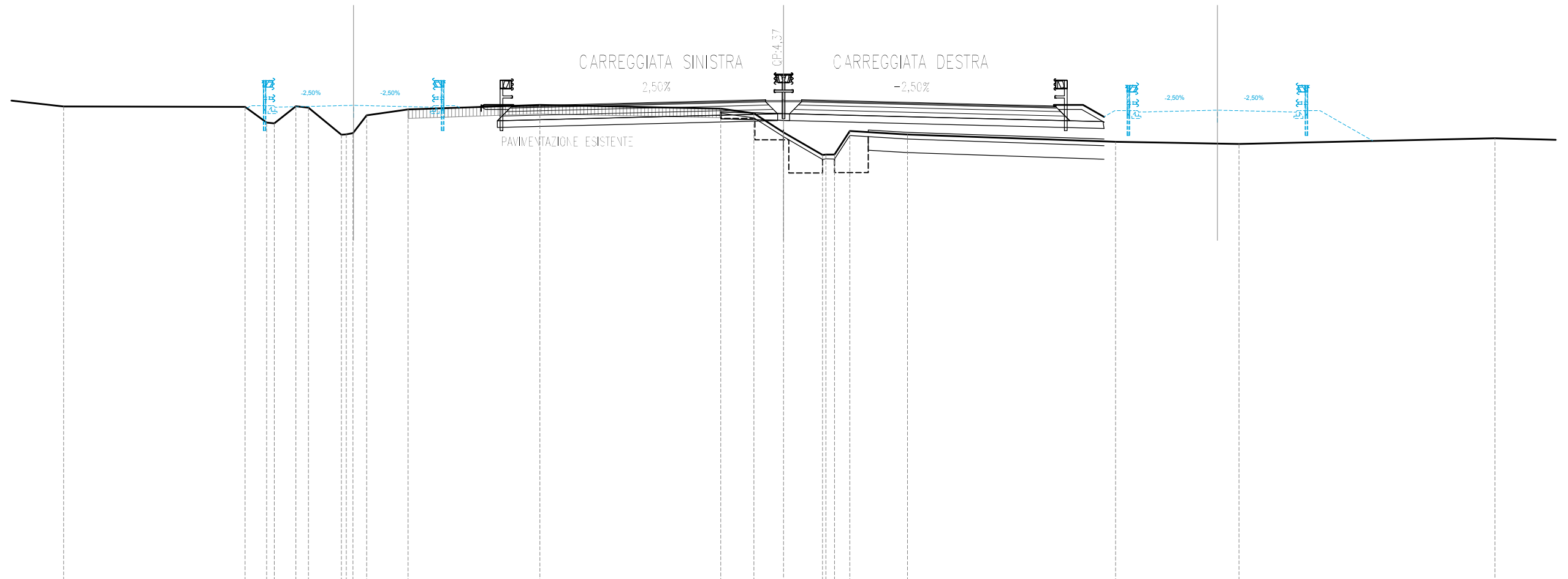
QT.RIF. -17.000

QUOTE TERRENO		4.34	4.11	4.07	4.38	4.21	3.07	3.12	3.14	3.83	3.96		4.20		3.98	3.68	3.34	3.82	2.06	2.20	3.20		2.83		2.59		
DIST.PARZIALI TERRENO	14.38	1.07	0.97	1.06	0.98	0.54	1.15		6.95		7.10		2.82		0.59	0.80	0.80	0.63	0.80		13.25		7.64				
QUOTE PROGETTO			4.08			4.17		4.08		4.12	4.19	4.29		4.38	4.40	4.38	4.38	4.40	4.40	4.38		4.29	4.19	4.12	3.86	3.95	3.86
DIST.PARZIALI PROGETTO			3.50			3.50		3.60		3.00	3.75	3.75		0.70	0.80	0.80	0.70		3.75		3.75	3.00	3.60	3.50	3.50		

SEZIONE N. : 11
 QT. PROGETTO : 4.14
 DIST.PROG. : 0+204.67

SEZIONE N. : 1183
 QT. PROGETTO : 4.37
 DIST.PROG. : 20+080.00
 DIST.PREC. : 20.00
 DIST.SUCC. : 20.00

SEZIONE N. : 161
 QT. PROGETTO : 3.93
 DIST.PROG. : 2+507.93



SCALA 1:200

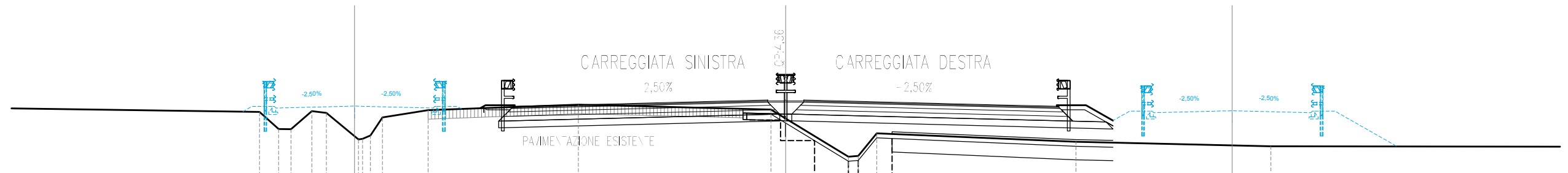
QT.RIF. -17.000

QUOTE TERRENO	4.09	4.07	3.37	3.34	4.10	4.04	2.83	2.85	2.90	3.70	3.96	4.16	3.99	3.79	2.94	1.93	1.95	3.00	2.84	2.52	2.42	2.68
DIST.PARZIALI TERRENO	8.06	0.95	0.96	0.56	1.46	0.61	1.83	5.86	8.03	1.48	1.32	1.73	0.68	1.95	3.00	2.56	9.25	5.48	11.37			
QUOTE PROGETTO		4.05	4.14	4.05	4.11	4.19	4.28	4.37	4.39	4.37	4.37	4.39	4.37	4.28	4.19	4.11	3.84	3.93	3.84			
DIST.PARZIALI PROGETTO		3.50	3.50	3.60	3.00	3.75	3.75	0.70	0.80	0.80	0.70	3.75	3.75	3.00	3.77	3.50	3.50					

SEZIONE N. : 12
 QT. PROGETTO : 4.11
 DIST.PROG. : 0+224.67

SEZIONE N. : 1184
 QT. PROGETTO : 4.36
 DIST.PROG. : 20+100.00
 DIST.PREC. : 20.00
 DIST.SUCC. : 20.00

SEZIONE N. : 162
 QT. PROGETTO : 3.91
 DIST.PROG. : 2+527.77



SCALA 1:200

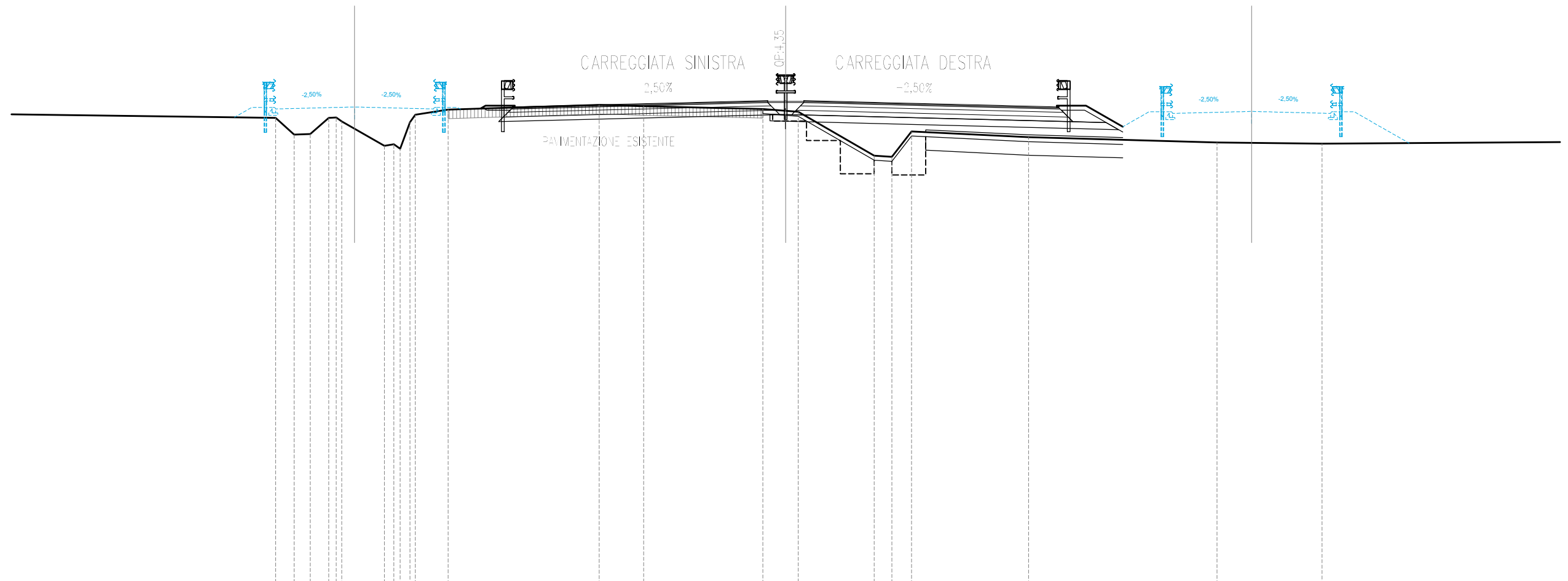
QT.RIF. -17.000

QUOTE TERRENO		3.85	3.09	3.08	3.89	3.81	2.63	2.66	2.81	3.61	3.93		4.18		3.96	3.56	1.87	1.90	2.90		2.53		2.33							
DIST.PARZIALI TERRENO	14.45	0.85	0.55	0.92	0.64	1.42	0.53	2.02			6.66		8.54		0.65	2.77	0.81			8.83		8.64		21.25						
QUOTE PROGETTO		4.02				4.11		4.02			4.10		4.18		4.36	4.38	4.36	4.36	4.38	4.36	4.27		4.18		4.10		3.82	3.91		3.82
DIST.PARZIALI PROGETTO			3.50			3.50		3.60		3.00		3.75		3.75	0.70	0.80	0.80	0.70	3.75		3.75		3.00		4.28		3.50	3.50		3.82

SEZIONE N. : 13
 QT. PROGETTO : 4.08
 DIST.PROG. : 0+244.67

SEZIONE N. : 1185
 QT. PROGETTO : 4.35
 DIST.PROG. : 20+120.00
 DIST.PREC. : 20.00
 DIST.SUCC. : 20.00

SEZIONE N. : 163
 QT. PROGETTO : 3.89
 DIST.PROG. : 2+547.59



SCALA 1:200

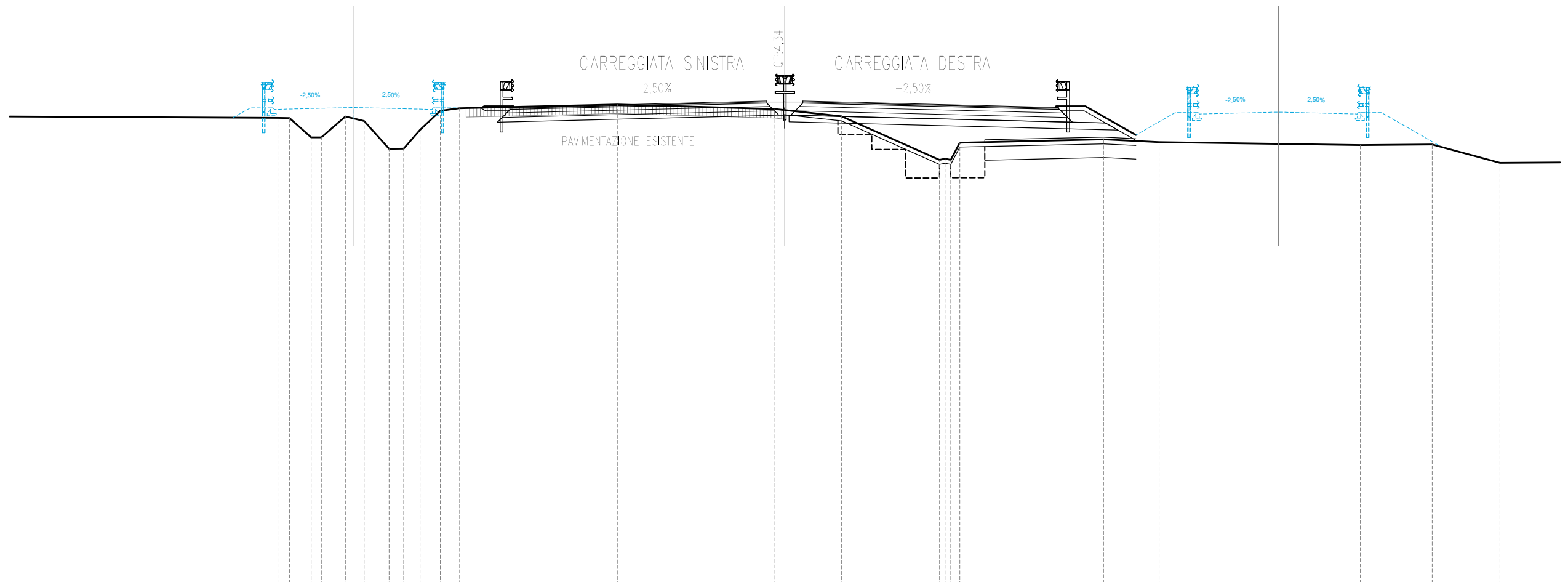
QT.RIF. -17.000

QUOTE TERRENO		3.60	2.86	2.89	3.60	3.44	2.36	2.73	2.23	3.74	3.97		4.17	4.11		3.99	3.91	3.87		1.93	1.88	3.00		2.75		2.51		2.46	
DIST.PARZIALI TERRENO	12.67	0.82	0.71	0.82	1.90				1.45		6.69	1.98	5.28	1.01	0.56	3.36	0.78	0.87	3.00	5.18		8.35		4.65					
QUOTE PROGETTO		4.00			4.08				4.00		4.09	4.17	4.26		4.35	4.37	4.35	4.35	4.37	4.35		4.26		4.17	4.09		3.80	3.89	3.80
DIST.PARZIALI PROGETTO			3.50		3.50		3.60		3.00	3.75	3.75	0.70	0.80	0.80	0.70	3.75	3.75	3.00	5.14	3.50	3.50								

SEZIONE N. : 14
 QT. PROGETTO : 4.07
 DIST.PROG. : 0+264.67

SEZIONE N. : 1186
 QT. PROGETTO : 4.34
 DIST.PROG. : 20+140.00
 DIST.PREC. : 20.00
 DIST.SUCC. : 20.00

SEZIONE N. : 164
 QT. PROGETTO : 3.87
 DIST.PROG. : 2+567.41



SCALA 1:200

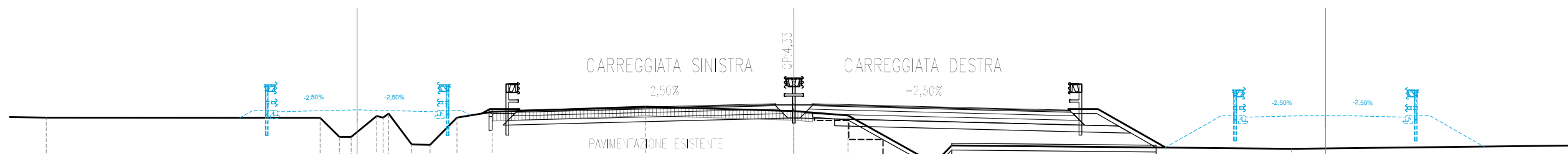
QT.RIF. -17.000

QUOTE TERRENO		3.61	3.60	2.75	3.67	3.47	2.24	2.25	3.08	3.92	4.04		4.20		4.00	3.95	3.68	1.76	1.80	1.78	2.52		2.66	2.54		2.41	2.43	1.62
DIST.PARZIALI TERRENO	13.91	0.51	0.96	1.06	0.83	1.10	0.65	0.72	0.90	0.86		6.98		6.97		2.50	4.34					6.36	2.46		8.91	3.17	3.00	3.37
QUOTE PROGETTO		3.98			4.07				3.98		4.08	4.15		4.24	4.34	4.36	4.34	4.34	4.36	4.34		4.15	4.08		3.78	3.87	3.78	
DIST.PARZIALI PROGETTO			3.50		3.50				3.60		3.00	3.75		3.75	0.70	0.80	0.80	0.70	3.75	3.75		3.00	6.34		3.50	3.50		

SEZIONE N. : 15
 QT. PROGETTO : 4.08
 DIST.PROG. : 0+284.67

SEZIONE N. : 1187
 QT. PROGETTO : 4.33
 DIST.PROG. : 20+160.00
 DIST.PREC. : 20.00
 DIST.SUCC. : 20.00

SEZIONE N. : 165
 QT. PROGETTO : 3.85
 DIST.PROG. : 2+587.46



SCALA 1:200

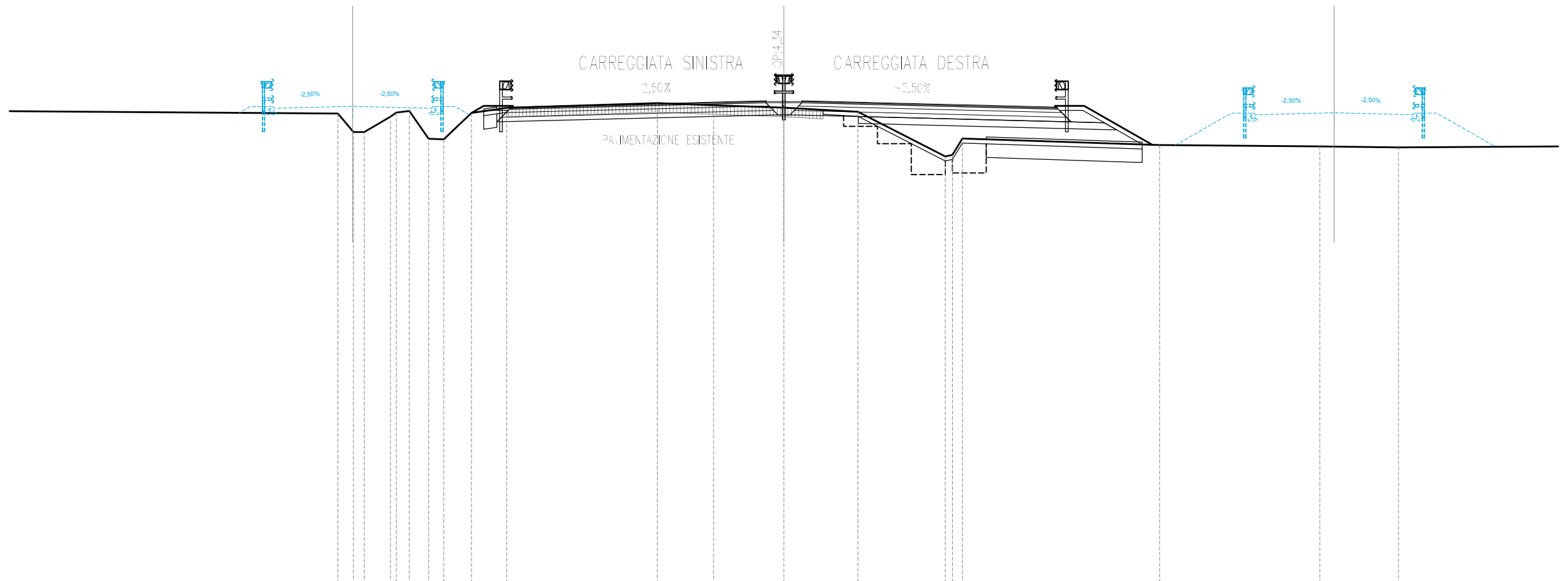
QT.RIF. -16.000

QUOTE TERRENO	3.73		3.73	2.89	3.81	3.74	2.56	2.54	3.74	3.99		4.22		4.02	3.84		1.81	1.95	2.52		2.37							
DIST.PARZIALI TERRENO		11.98	0.85	0.51	1.12	1.01	0.80	1.17	1.54	6.70		6.49		2.37	3.61		0.55		14.87				21.05					
QUOTE PROGETTO			3.99	4.08		3.99			4.07	4.14		4.24		4.33	4.35		4.33	4.33	4.35	4.33		4.24	4.14	4.07		3.76	3.85	3.76
DIST.PARZIALI PROGETTO			3.50	3.50		3.60		3.00	3.75	3.75		0.70	0.80	0.80	0.70	3.75		3.75		3.00		7.75	3.50	3.50				

SEZIONE N. : 16
 QT. PROGETTO : 4.11
 DIST.PROG. : 0+304.67

SEZIONE N. : 1188
 QT. PROGETTO : 4.34
 DIST.PROG. : 20+180.00
 DIST.PREC. : 20.00
 DIST.SUCC. : 20.00

SEZIONE N. : 166
 QT. PROGETTO : 3.83
 DIST.PROG. : 2+607.67



SCALA 1:200

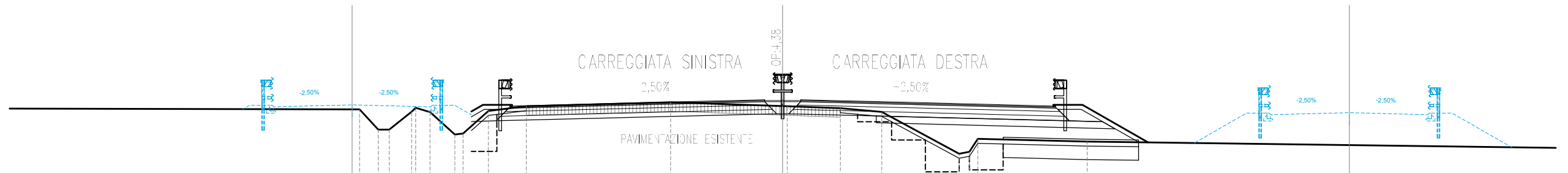
QT.RIF. -17.000

QUOTE TERRENO			3.79	2.98	2.97		3.65	3.83	3.91	2.68	2.65	3.82	4.04				4.25	4.15	4.05	3.87		1.89	1.96	2.69		2.40		2.34	2.30	
DIST.PARZIALI TERRENO			0.69	1.16	0.57	0.86	0.67	1.22	1.56			6.68	2.49	3.11	3.28	3.87									8.74		7.09	3.49		13.77
QUOTE PROGETTO		4.03		4.11			4.03			4.08	4.16	4.25		4.34	4.36	4.34	4.34	4.36	4.34	3.75	4.25		4.16	4.08			3.74	3.83	3.74	
DIST.PARZIALI PROGETTO			3.50	3.50			3.60	3.00	3.75	3.75			0.70	0.80	0.80	0.70	3.75	3.75	3.00	8.87					3.50	3.50				

SEZIONE N. : 17
 QT. PROGETTO : 4.17
 DIST.PROG. : 0+324.67

SEZIONE N. : 1189
 QT. PROGETTO : 4.38
 DIST.PROG. : 20+200.00
 DIST.PREC. : 20.00
 DIST.SUCC. : 19.27

SEZIONE N. : 167
 QT. PROGETTO : 3.82
 DIST.PROG. : 2+627.88



SCALA 1:200

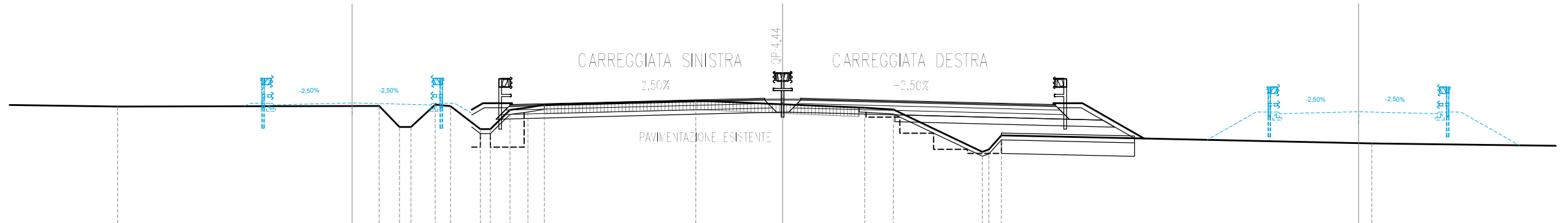
QT.RIF. -17.000

QUOTE TERRENO			3.97	3.07	3.86	3.85	2.85	3.89	4.10		4.28		4.11	4.02	3.85	2.00	2.08	2.66		2.54				
DIST.PARZIALI TERRENO	27.61		0.83	0.49	0.99	0.63	1.10	1.12	1.68	6.41	4.97	2.35	1.84	3.43				4.85			29.18			
QUOTE PROGETTO		4.08	4.17		4.08		4.12	4.19	4.29		4.38	4.40	4.38	4.38	4.40	4.38		4.19		4.12		3.73	3.82	3.73
DIST.PARZIALI PROGETTO		3.50	3.50		3.60		3.00	3.75	3.75		0.70	0.80	0.80	0.70	3.75	3.75		3.00		9.64		3.50	3.50	

SEZIONE N. : 18
 QT. PROGETTO : 4.24
 DIST.PROG. : 0+343.93

SEZIONE N. : 1190
 QT. PROGETTO : 4.44
 DIST.PROG. : 20+219.27
 DIST.PREC. : 19.27
 DIST.SUCC. : 0.73

SEZIONE N. : 168
 QT. PROGETTO : 3.85
 DIST.PROG. : 2+647.36



SCALA 1:200

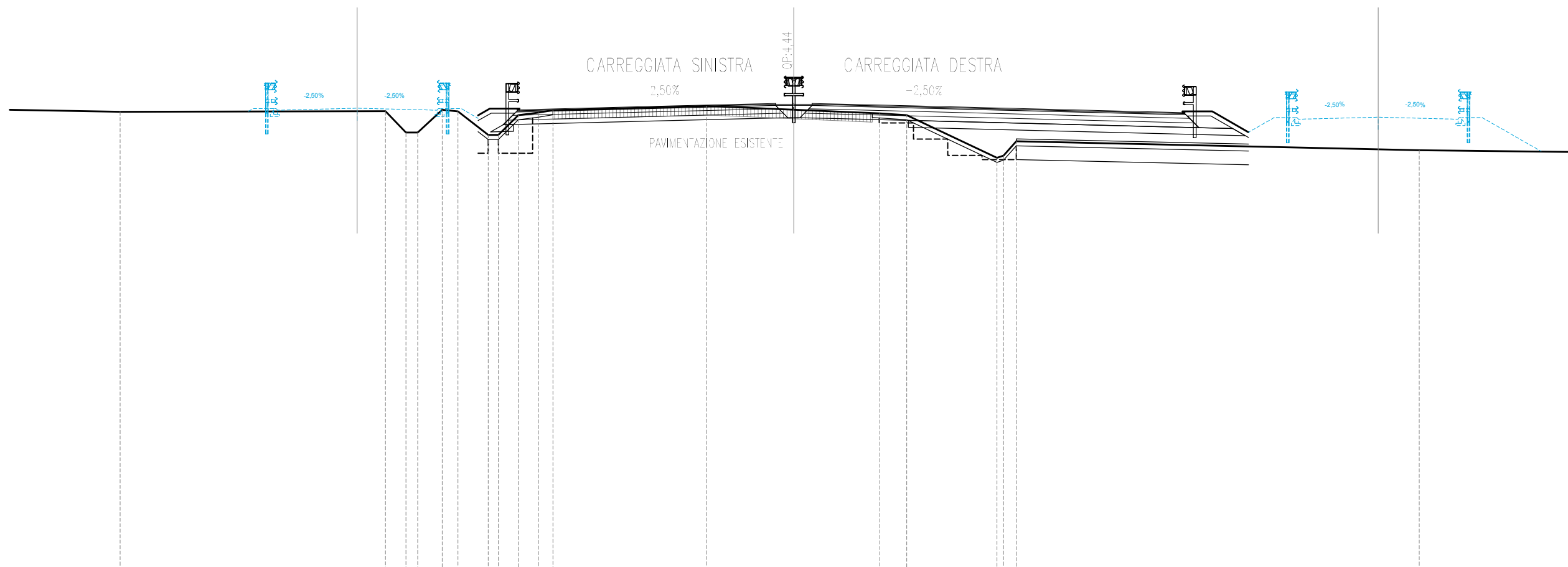
QT.RIF. -16.000

QUOTE TERRENO	4.08		4.11	3.17	4.17	4.10	3.07	3.93	4.03	4.15	4.34	4.18	4.03	3.94	2.07	2.17	2.80	2.44		
DIST.PARZIALI TERRENO		11.61	0.90	0.51	1.07	0.68	1.32	0.87	0.80	0.73	6.72	3.85	3.64	1.27	3.95	0.55		16.44		
QUOTE PROGETTO		4.15	4.24	4.15	4.17	4.25	4.34	4.44	4.45	4.44	4.43	4.45	4.44	4.34	4.25	4.17		3.76	3.85	3.76
DIST.PARZIALI PROGETTO		3.50	3.50	3.60	3.00	3.75	3.75	0.70	0.80	0.80	0.70	3.75	3.75	3.00	10.05	3.50	3.50			

SEZIONE N. : 19
 QT. PROGETTO : 4.24
 DIST.PROG. : 0+344.67

SEZIONE N. : 1191
 QT. PROGETTO : 4.44
 DIST.PROG. : 20+220.00
 DIST.PREC. : 0.73
 DIST.SUCC. : 20.00

SEZIONE N. : 169
 QT. PROGETTO : 3.85
 DIST.PROG. : 2+648.11



SCALA 1:200

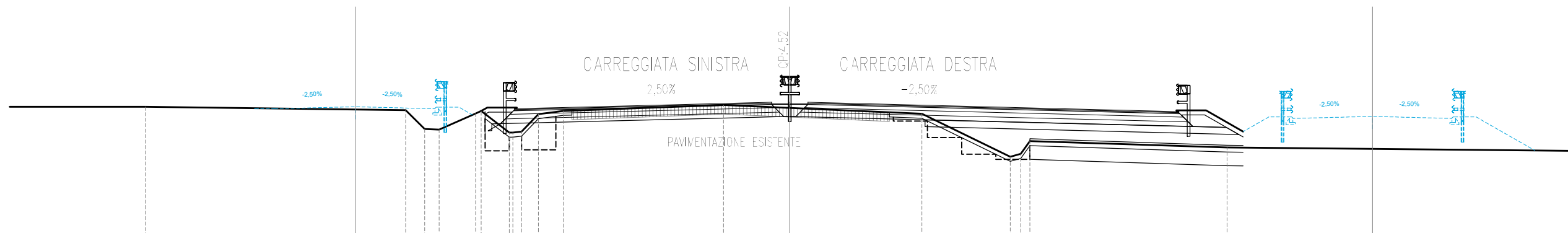
QT.RIF. -16.000

QUOTE TERRENO	4.09		4.11	3.18	3.18	4.18	4.10	3.08	3.08	3.93	4.05	4.15		4.34	4.18	4.02	3.94	2.07	2.17	2.80		2.41
DIST.PARZIALI TERRENO		11.61	0.90	0.51	1.07	0.68	1.33	0.87	0.88	0.64	6.72		3.82	3.76	1.18	3.95		0.56		17.62		
QUOTE PROGETTO		4.16	4.24	4.16	4.18	4.25	4.34	4.44	4.46	4.44	4.44	4.46	4.44	4.34	4.25	4.05	3.76	3.85	3.76			
DIST.PARZIALI PROGETTO		3.50	3.50	3.60	3.00	3.75	3.75	0.70	0.80	0.80	0.70	3.75	3.75	8.00	5.06	3.50	3.50	3.76				

SEZIONE N. : 20
 QT. PROGETTO : 4.34
 DIST.PROG. : 0+364.67

SEZIONE N. : 1192
 QT. PROGETTO : 4.52
 DIST.PROG. : 20+240.00
 DIST.PREC. : 20.00
 DIST.SUCC. : 20.00

SEZIONE N. : 170
 QT. PROGETTO : 3.92
 DIST.PROG. : 2+668.33



SCALA 1:200

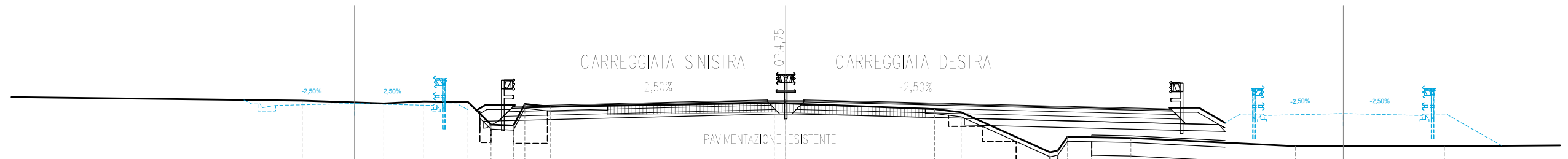
QT.RIF. -16.000

QUOTE TERRENO	4.34			4.19	3.37	3.34		4.05	4.15	3.20	3.25	4.02	4.16		4.42	4.29		4.04	2.14	2.27	2.83		2.55			
DIST.PARZIALI TERRENO		11.45		0.83	0.64	1.60		1.24		0.73	1.10			7.04	2.91	5.81		3.88			8.67			30.77		
QUOTE PROGETTO		4.25	4.34	4.25				4.26		4.33			4.43	4.43	4.52	4.54	4.52	4.52	4.54	4.52		4.13		3.83	3.92	3.83
DIST.PARZIALI PROGETTO			3.50	3.50		3.60		3.00		3.75		3.75		0.70	0.80	0.80	0.70	3.75	3.75		8.00		5.12	3.50	3.50	3.83

SEZIONE N. : 22
 QT. PROGETTO : 4.61
 DIST.PROG. : 0+404.67

SEZIONE N. : 1194
 QT. PROGETTO : 4.75
 DIST.PROG. : 20+280.00
 DIST.PREC. : 20.00
 DIST.SUCC. : 7.63

SEZIONE N. : 172
 QT. PROGETTO : 4.16
 DIST.PROG. : 2+708.78



SCALA 1:200

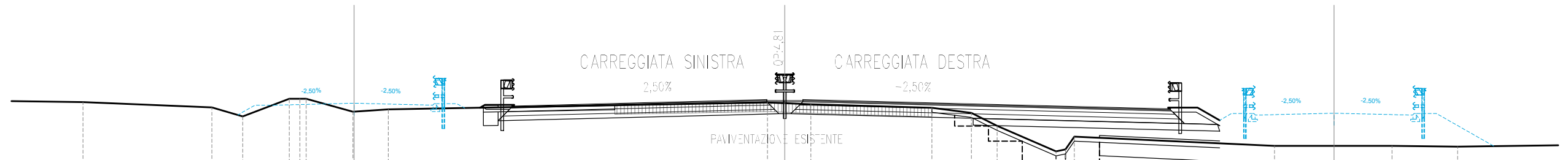
QT.RIF. -16.000

QUOTE TERRENO		4.73	4.61	4.70	4.67	3.67	3.63	4.59	4.46		4.63	4.61		4.36	4.22	2.44	2.52	3.13	3.07		2.71		2.71			
DIST.PARZIALI TERRENO		3.62	1.76	1.96	1.02	1.00	0.51	1.13		9.91	0.51		6.59	1.18	3.94		2.80		7.29		6.59					
QUOTE PROGETTO		4.52	4.61	4.52		4.49		4.56		4.66		4.75	4.77	4.75	4.75	4.77	4.75		4.66		4.56		4.36	4.07	4.16	4.07
DIST.PARZIALI PROGETTO		3.50	3.50	3.60		3.00		3.75		3.75		0.70	0.80	0.80	0.70	3.75		3.75		8.00		4.20	3.50	3.50		

SEZIONE N. : 23
 QT. PROGETTO : 4.67
 DIST.PROG. : 0+412.30

SEZIONE N. : 1195
 QT. PROGETTO : 4.81
 DIST.PROG. : 20+287.63
 DIST.PREC. : 7.63
 DIST.SUCC. : 12.37

SEZIONE N. : 173
 QT. PROGETTO : 4.22
 DIST.PROG. : 2+716.49



SCALA 1:200

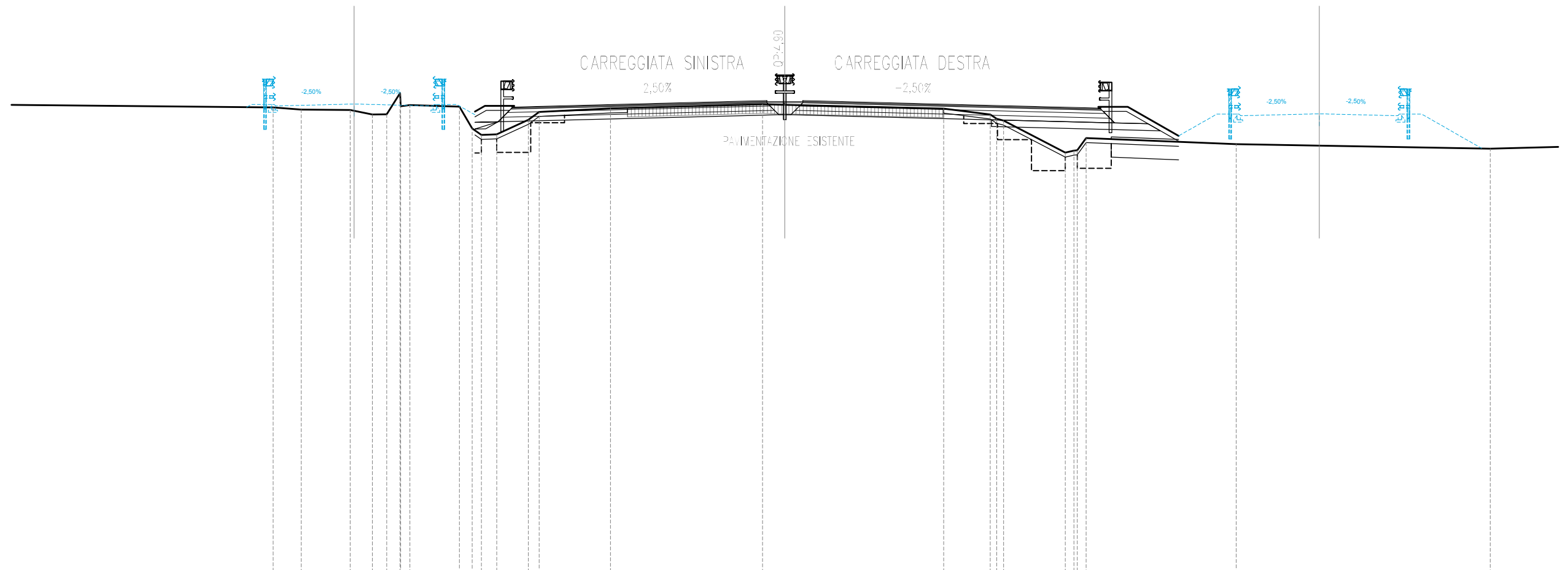
QT.RIF. -16.000

QUOTE TERRENO	4.71	4.48	4.08	4.86	4.86	4.29	4.39	4.69	4.66	4.62	4.46	4.24	3.66	2.52	2.91	3.18	2.77	2.77	2.73	
DIST.PARZIALI TERRENO	5.72	1.37	2.06	2.07	1.57	16.82	0.77	1.15	5.37	1.75	1.15	2.61	8.88	5.21	2.90					
QUOTE PROGETTO			4.58	4.67	4.58	4.54	4.62	4.71	4.81	4.82	4.81	4.81	4.82	4.81	4.71	4.62	4.42	4.14	4.22	4.14
DIST.PARZIALI PROGETTO			3.50	3.50	3.60	3.00	3.75	3.75	0.70	0.80	0.80	0.70	3.75	3.75	8.00	3.86	3.50	3.50		

SEZIONE N. : 24
 QT. PROGETTO : 4.77
 DIST.PROG. : 0+424.67

SEZIONE N. : 1196
 QT. PROGETTO : 4.90
 DIST.PROG. : 20+300.00
 DIST.PREC. : 12.37
 DIST.SUCC. : 7.63

SEZIONE N. : 174
 QT. PROGETTO : 4.34
 DIST.PROG. : 2+728.99



SCALA 1:200

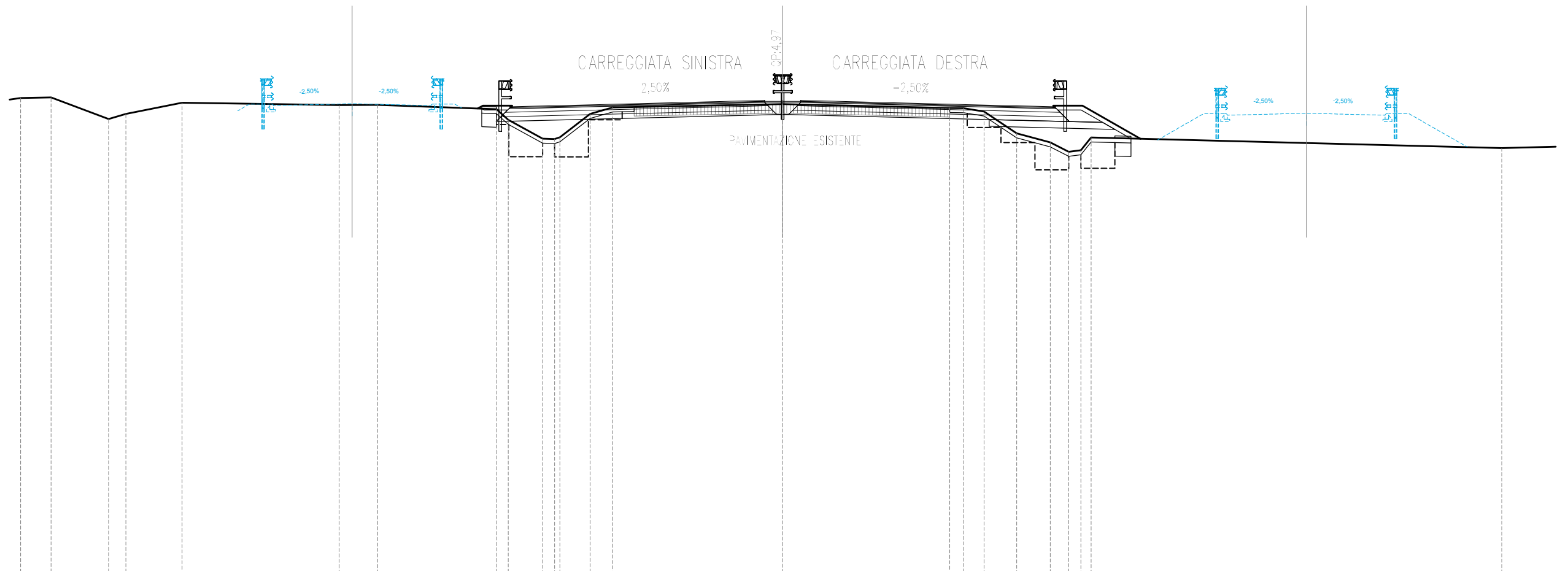
QT.RIF. -16.000

QUOTE TERRENO		4.62	4.52	4.51	4.31	4.32	5.26	4.72	4.66	3.69	3.42	4.07	4.42	4.58		4.76	4.73		4.57	4.31	4.11	4.03	2.61	2.70	2.72	3.26		2.99				2.79
DIST.PARZIALI TERRENO	18.21	1.24	2.17	0.99	0.63	0.59	2.19	0.57	0.88	1.40	0.48	3.16		6.75	0.99	7.05		2.06	2.74				6.66			11.27					7.21	
QUOTE PROGETTO		4.68		4.77			4.68		4.64		4.71		4.81		4.90	4.92	4.90	4.90	4.92	4.90		4.81		4.71		4.59		4.25		4.34		4.25
DIST.PARZIALI PROGETTO			3.50		3.50		3.60		3.00		3.75		3.75		0.70	0.80	0.80	0.70	3.75		3.75		4.91		6.30		3.50		3.50			

SEZIONE N. : 25
 QT. PROGETTO : 4.84
 DIST.PROG. : 0+432.30

SEZIONE N. : 1197
 QT. PROGETTO : 4.97
 DIST.PROG. : 20+307.63
 DIST.PREC. : 7.63
 DIST.SUCC. : 12.37

SEZIONE N. : 175
 QT. PROGETTO : 4.41
 DIST.PROG. : 2+736.70



SCALA 1:200

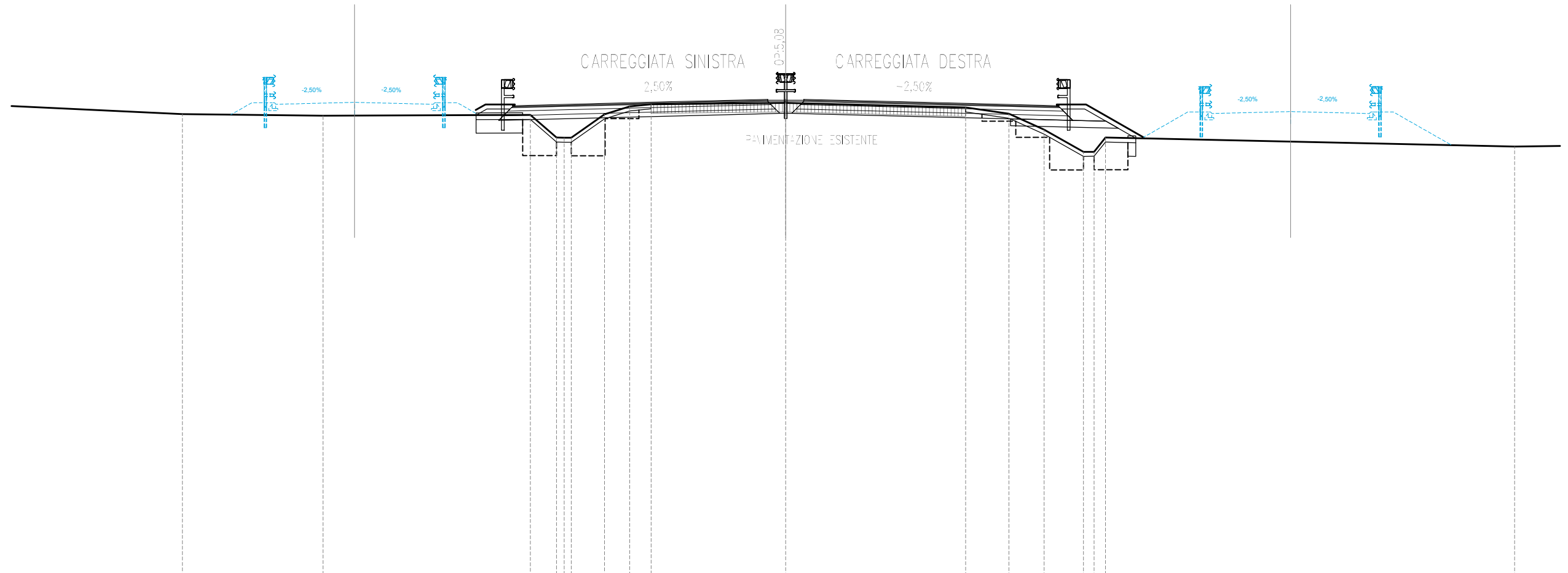
QT.RIF. -16.000

QUOTE TERRENO	5.09	5.12	4.16	4.38	4.88		4.77	4.78		4.59	4.13	3.28	3.27	3.34	4.38	4.67		4.82		4.65	4.64	4.49	3.52	3.12	2.70	2.77	3.33		2.87	
DIST.PARZIALI TERRENO	1.35	2.56	0.77	2.49		6.98	1.70	5.28		0.52	1.53	0.52	1.34	1.01		7.54		7.41		0.61	0.91	1.45	1.50	0.81	0.55			18.22	2.95	
QUOTE PROGETTO						4.75	4.84	4.75		4.70	4.78		4.87			4.97	4.98	4.97	4.96	4.98	4.97		4.70					4.33	4.41	4.33
DIST.PARZIALI PROGETTO						3.50	3.50	3.60		3.00	3.75		3.75			0.70	0.80	0.80	0.70		3.75	3.75	3.00		7.73		3.50	3.50		

SEZIONE N. : 26
 QT. PROGETTO : 4.96
 DIST.PROG. : 0+444.67

SEZIONE N. : 1198
 QT. PROGETTO : 5.08
 DIST.PROG. : 20+320.00
 DIST.PREC. : 12.37
 DIST.SUCC. : 20.00

SEZIONE N. : 176
 QT. PROGETTO : 4.55
 DIST.PROG. : 2+749.18



SCALA 1:200

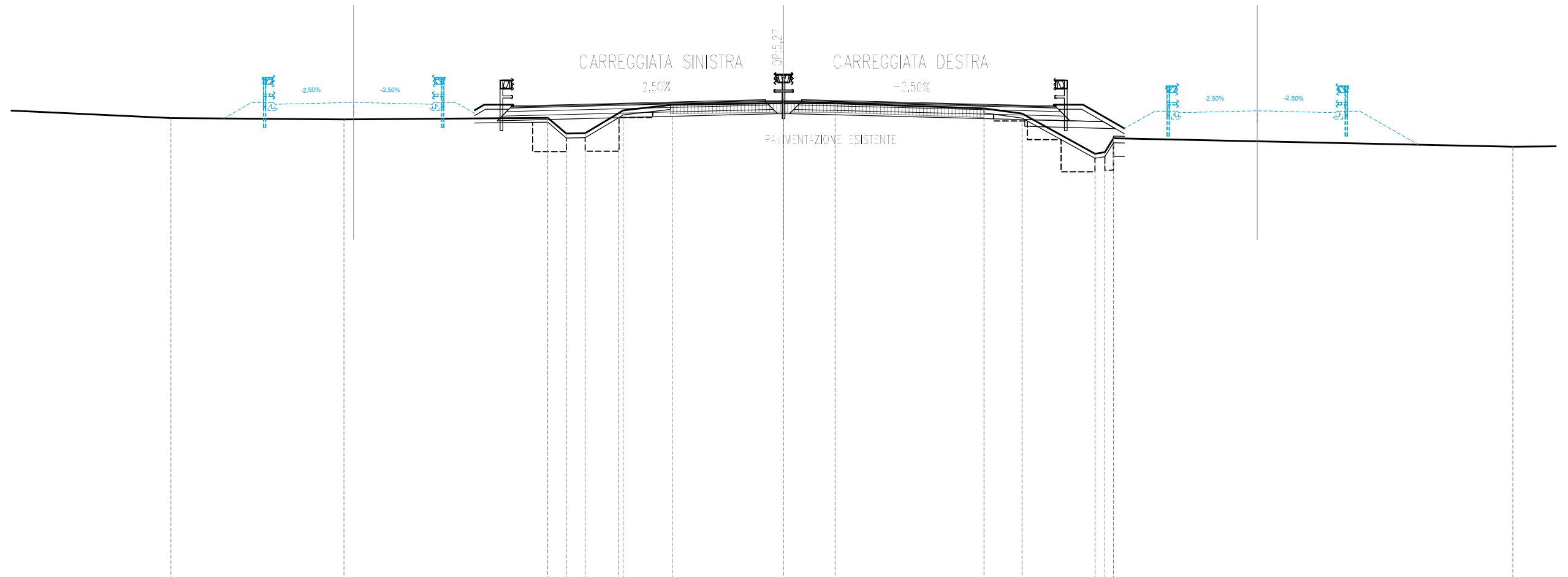
QT.RIF. -16.000

QUOTE TERRENO		4.43		4.37		4.40	3.40	3.39	3.39	4.43	4.78	4.87		4.93		4.73	4.45	3.75	2.76	2.77	3.40		3.00			
DIST.PARZIALI TERRENO	11.58		6.23		9.18		1.16	1.48	1.11	0.95		5.96		7.97		1.92	1.55	1.75	0.50			18.12		3.00		
QUOTE PROGETTO			4.87		4.96		4.87		4.81	4.89		4.98		5.08	5.09	5.08	5.07	5.09	5.08			4.46		4.55	4.46	
DIST.PARZIALI PROGETTO				3.50		3.50		3.60		3.00		3.75		3.75		0.70	0.80	0.80	0.70			6.87		3.50	3.50	

SEZIONE N. : 27
 QT. PROGETTO : 5.17
 DIST.PROG. : 0+464.67

SEZIONE N. : 1199
 QT. PROGETTO : 5.27
 DIST.PROG. : 20+340.00
 DIST.PREC. : 20.00
 DIST.SUCC. : 20.00

SEZIONE N. : 177
 QT. PROGETTO : 4.79
 DIST.PROG. : 2+769.00



SCALA 1:200

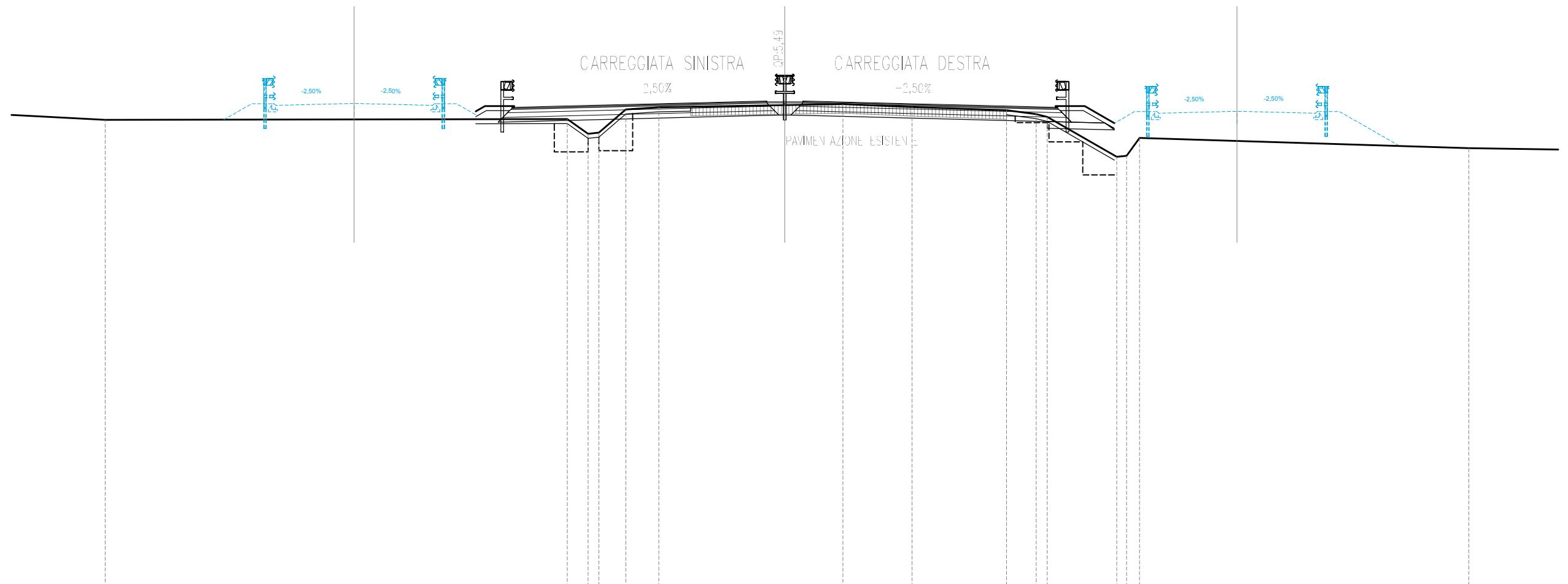
QT.RIF. -16.000

QUOTE TERRENO		4.47		4.41		4.48	3.78	3.80	4.69	4.81	5.06		5.13	5.12		4.90	4.67	2.88	2.95	3.57		3.20	
DIST.PARZIALI TERRENO			7.69		9.05	0.82	0.84	1.49	2.19		4.94		2.29		6.61	1.69	3.23				17.74		
QUOTE PROGETTO			5.08	5.17	5.08	5.01	5.08		5.18		5.27	5.29	5.27	5.27	5.29	5.27	5.18	5.08	5.01		4.71	4.79	4.71
DIST.PARZIALI PROGETTO			3.50	3.50	3.60	3.00	3.75		3.75		0.70	0.80	0.80	0.70	3.75	3.75	3.00	5.54		3.50	3.50		

SEZIONE N. : 28
 QT. PROGETTO : 5.40
 DIST.PROG. : 0+484.67

SEZIONE N. : 1200
 QT. PROGETTO : 5.49
 DIST.PROG. : 20+360.00
 DIST.PREC. : 20.00
 DIST.SUCC. : 13.16

SEZIONE N. : 178
 QT. PROGETTO : 5.05
 DIST.PROG. : 2+788.82



SCALA 1:200

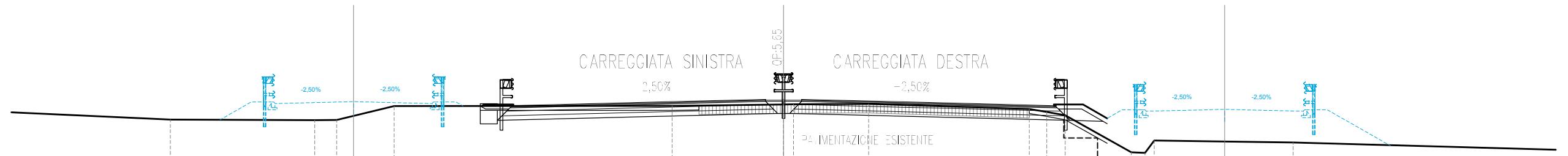
QT.RIF. -16.000

QUOTE TERRENO	4.67				4.70	4.05	4.11	5.13	5.23		5.32	5.37	5.24	5.10	4.93	4.80	3.03	3.08	3.87		3.42
DIST.PARZIALI TERRENO		20.49			0.93	1.19	1.47		5.58		2.57	3.07	4.19	1.32	0.19	3.08		0.58		14.60	
QUOTE PROGETTO		5.31	5.40	5.31	5.23	5.30		5.40		5.49	5.51	5.49	5.49	5.51	5.49		4.96		5.05		4.96
DIST.PARZIALI PROGETTO		3.50	3.50	3.60	3.00	3.75		3.75		0.70	0.80	0.80	0.70	3.75	3.75	3.00	4.56		3.50		3.50

SEZIONE N. : 29
 QT. PROGETTO : 5.56
 DIST.PROG. : 0+497.83

SEZIONE N. : 1201
 QT. PROGETTO : 5.65
 DIST.PROG. : 20+373.16
 DIST.PREC. : 13.16
 DIST.SUCC. : 19.97

SEZIONE N. : 179
 QT. PROGETTO : 5.22
 DIST.PROG. : 2+801.87



SCALA 1:200

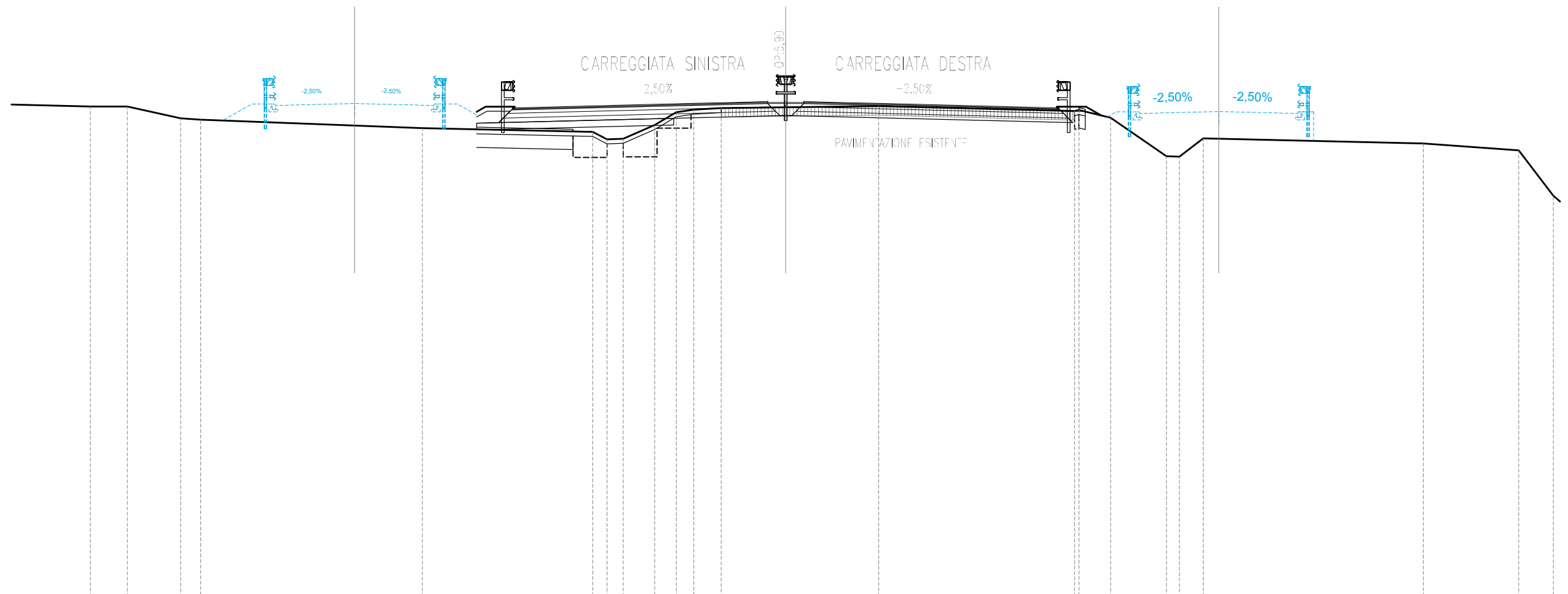
QT.RIF. -15.000

QUOTE TERRENO		4.77		4.74	4.74	5.37		5.37		5.44	5.45	5.46		5.23	5.10	4.95	3.31	3.28	3.83		3.75
DIST.PARZIALI TERRENO		6.41	0.98	2.55		12.35		4.95		3.34		7.14	0.78	0.82	2.94	0.61			6.17		13.52
QUOTE PROGETTO		5.48		5.56		5.48	5.38	5.46	5.55	5.65	5.66	5.65	5.65	5.66	5.65	5.55	5.46	5.38	5.13	5.22	5.13
DIST.PARZIALI PROGETTO		3.50	3.50	3.60	3.00	3.75	3.75	0.70	0.80	0.80	0.70	3.75	3.75	3.00	4.10	3.50	3.50	3.50	3.50	3.50	

SEZIONE N. : 30
 QT. PROGETTO : 5.83
 DIST.PROG. : 0+517.80

SEZIONE N. : 1202
 QT. PROGETTO : 5.90
 DIST.PROG. : 20+393.13
 DIST.PREC. : 19.97
 DIST.SUCC. : 6.87

SEZIONE N. : 181
 QT. PROGETTO : 5.48
 DIST.PROG. : 2+821.67



SCALA 1:200

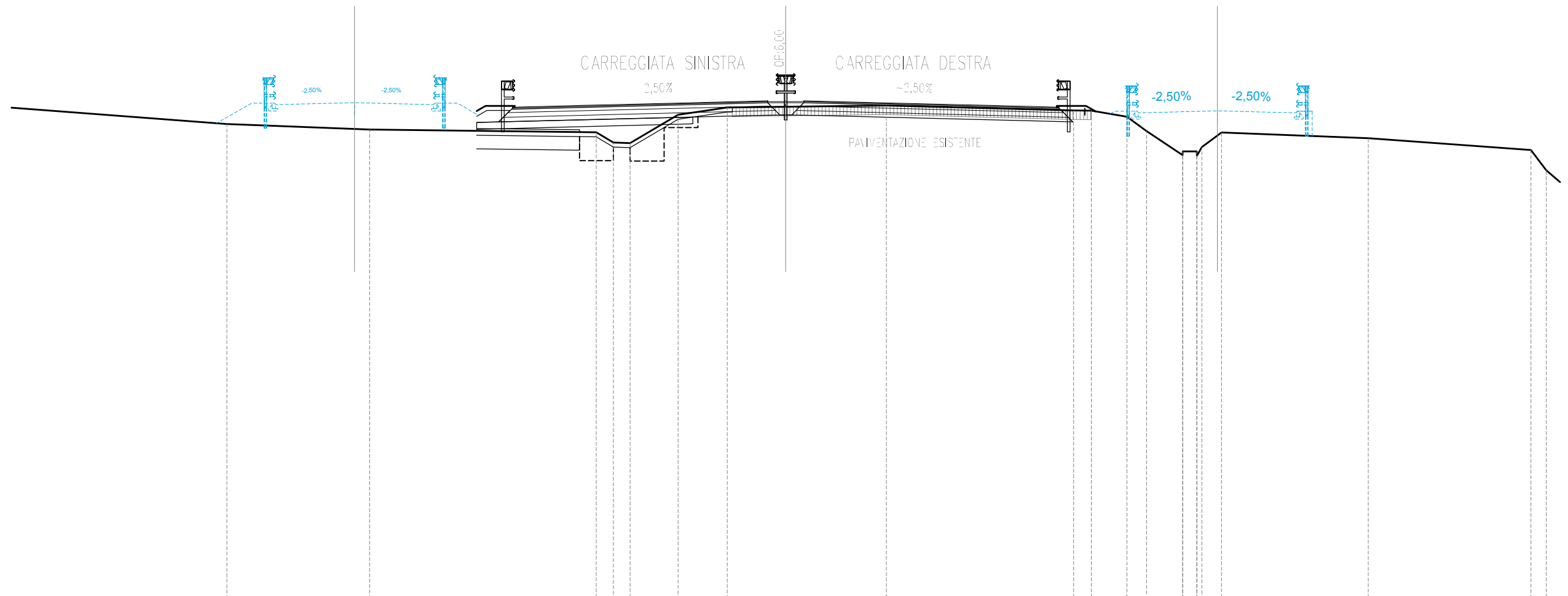
QT.RIF. -16.000

QUOTE TERRENO	5.70	5.70	5.18	5.11		4.74		4.57	4.25	4.27	4.88	5.44	5.56	5.63	5.66	5.72		5.50	5.55	5.20	3.50	3.47	4.29		4.06	3.76	1.74	
DIST.PARZIALI TERRENO	1.63	2.37	0.88		9.83		7.54	0.64	0.72	1.39	0.96	0.77	1.21	2.86	4.12		8.68	1.40	2.47	0.51	1.05		9.75		4.23	1.54		
QUOTE PROGETTO					5.74	5.83	5.74	5.64	5.72		5.81		5.90	5.92	5.90	5.90	5.90	5.81	5.72	5.64	5.39		5.48		5.39			
DIST.PARZIALI PROGETTO					3.50	3.50	3.60	3.00	3.75	3.75		0.70	0.80	0.80	0.70	3.75	3.75	3.00	3.68	3.50		3.50	3.50					

SEZIONE N. : 31
 QT. PROGETTO : 5.93
 DIST.PROG. : 0+524.67

SEZIONE N. : 1203
 QT. PROGETTO : 6.00
 DIST.PROG. : 20+400.00
 DIST.PREC. : 6.87
 DIST.SUCC. : 19.89

SEZIONE N. : 182
 QT. PROGETTO : 5.57
 DIST.PROG. : 2+828.48



SCALA 1:200

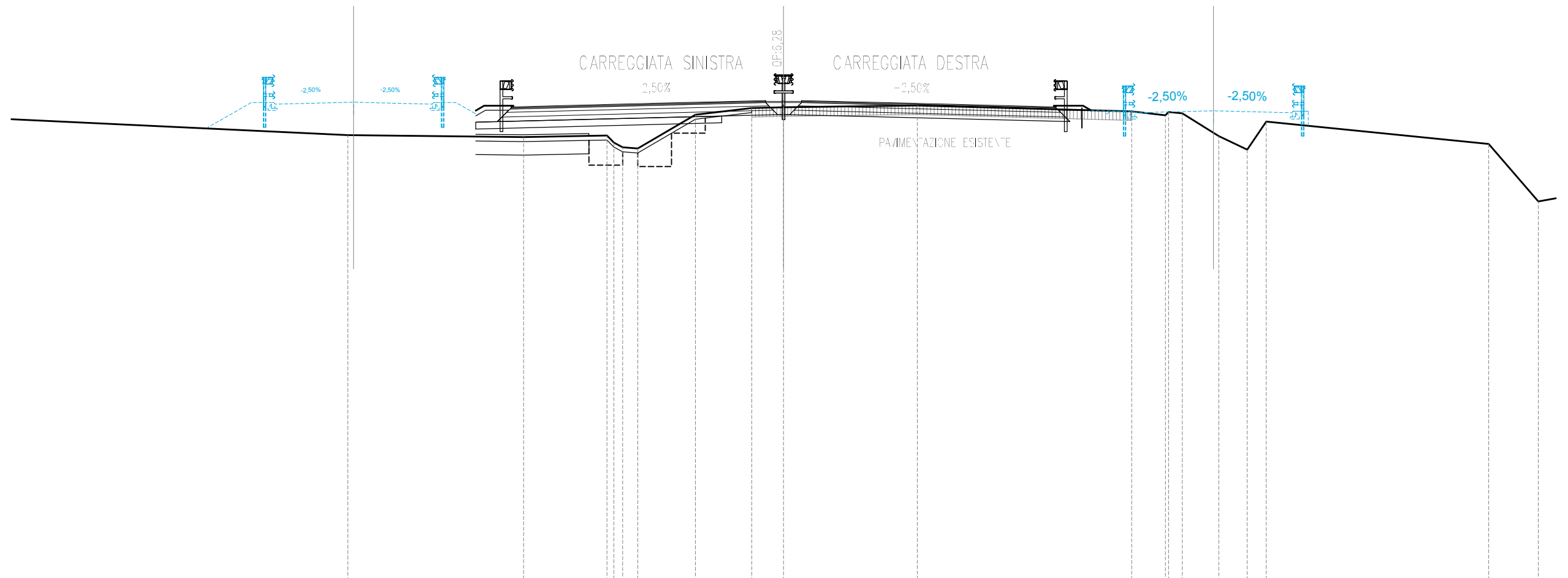
QT.RIF. -16.000

QUOTE TERRENO		4.98		4.74		4.62	4.16	4.14	5.40	5.71	5.75		5.80		5.59	5.57	5.31	4.67	3.61	3.77	3.78	3.58	4.61		4.35		3.83	2.94
DIST.PARZIALI TERRENO	10.86		6.32		10.04	0.75	0.75	2.13	2.17	2.59		4.46		8.29	0.78	1.58	0.87	1.59	0.61	0.87				6.50		7.21	0.68	1.38
QUOTE PROGETTO		5.84	5.93	5.84	5.73	5.81		5.90		6.00	6.01	6.00	6.00	6.00	6.00	6.00	5.90	5.81	5.73		5.48		5.57	5.48				
DIST.PARZIALI PROGETTO			3.50	3.50	3.60	3.00	3.75	3.75		0.70	0.80	0.80	0.70	3.75	3.75	3.00	3.62	3.50		3.50			3.50					

SEZIONE N. : 32
 QT. PROGETTO : 6.23
 DIST.PROG. : 0+544.56

SEZIONE N. : 1204
 QT. PROGETTO : 6.28
 DIST.PROG. : 20+419.89
 DIST.PREC. : 19.89
 DIST.SUCC. : 20.11

SEZIONE N. : 183
 QT. PROGETTO : 5.85
 DIST.PROG. : 2+848.32



SCALA 1:200

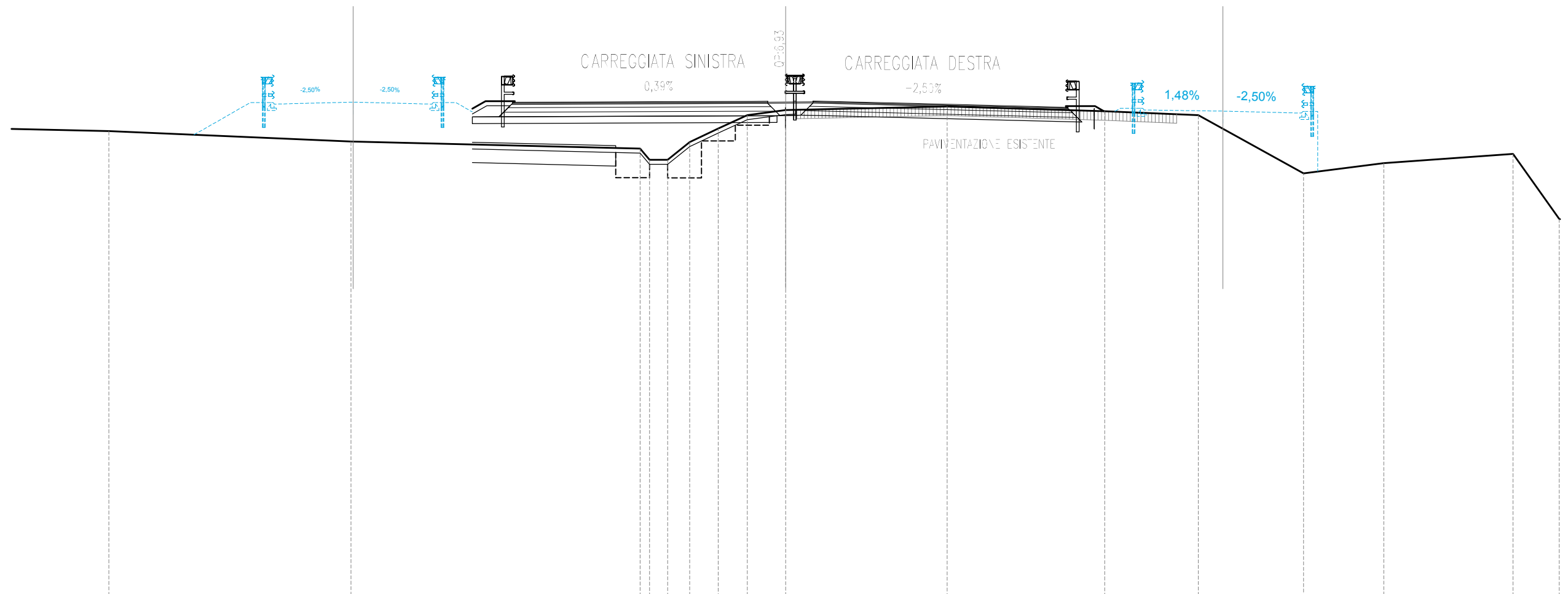
QT.RIF. -15.000

QUOTE TERRENO			4.77		4.68	4.75	4.44	4.23	4.17	5.67	5.97	6.00		6.08		5.81	5.64	5.80	5.73	4.72	4.12	5.37		4.37	1.82
DIST.PARZIALI TERRENO	18.19			7.80		3.71	0.67		2.56	2.50	1.41		5.94		9.52	1.50	0.62	1.62	1.26	0.85		9.88	2.21	1.77	
QUOTE PROGETTO		6.14	6.23	6.14	6.02	6.10		6.19		6.28	6.30	6.28	6.28	6.30	6.28	6.19	6.10	6.02		5.76		5.85		5.76	
DIST.PARZIALI PROGETTO		3.50	3.50	3.60	3.00	3.75		3.75		0.70	0.80	0.80	0.70	3.75	3.75	3.00	3.60	3.50	3.50						

SEZIONE N. : 34
 QT. PROGETTO : 6.89
 DIST.PROG. : 0+584.73

SEZIONE N. : 1206
 QT. PROGETTO : 6.93
 DIST.PROG. : 20+460.00
 DIST.PREC. : 20.00
 DIST.SUCC. : 20.00

SEZIONE N. : 185
 QT. PROGETTO : 6.49
 DIST.PROG. : 2+888.15



SCALA 1:200

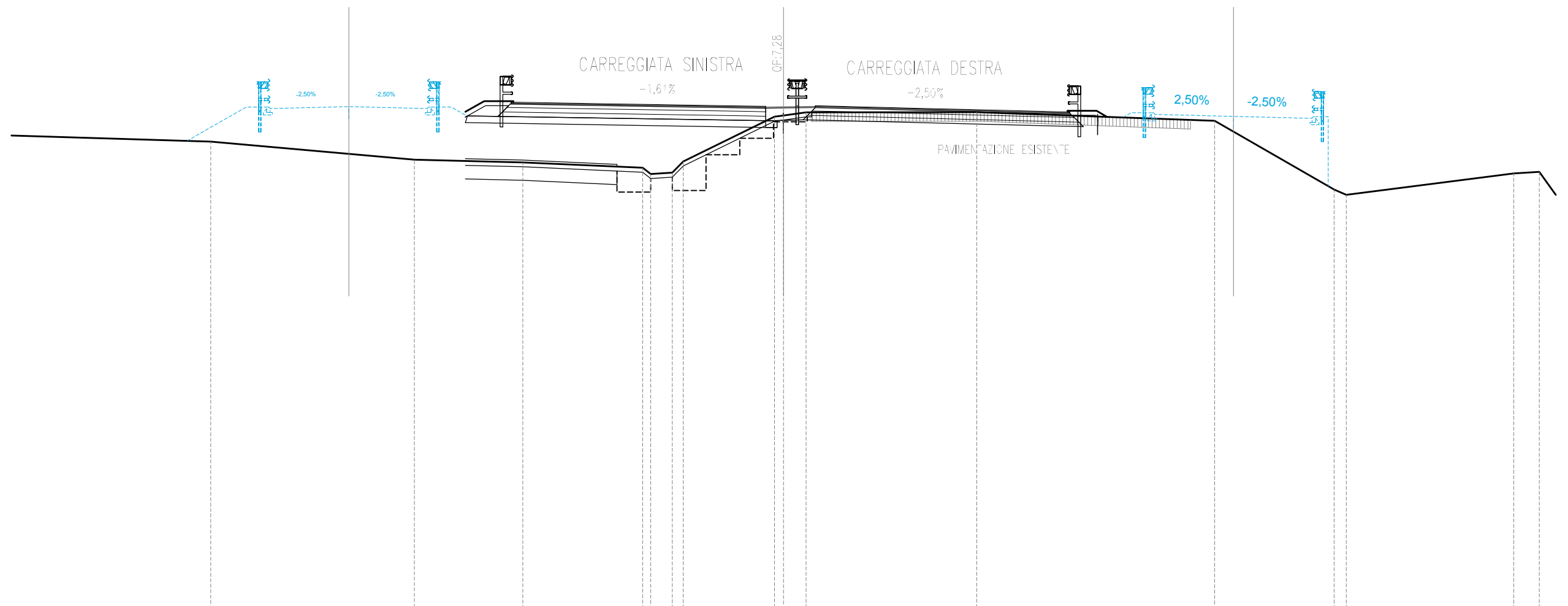
QT.RIF. -15.000

QUOTE TERRENO	5.61		5.15				4.84	4.34	4.34	5.12	5.72	6.31	6.55		6.70		6.49		6.32		3.74	4.19		4.60
DIST.PARZIALI TERRENO		10.73				12.81	0.80	0.98	1.26	1.29	1.70		7.15		6.98		4.15		4.66		3.56	5.72		2.05
QUOTE PROGETTO		6.81	6.89	6.81	6.89	6.90	6.91			6.93	6.93	6.93	6.93	6.95	6.93	6.83	6.74	6.67	6.55	6.49	6.41			
DIST.PARZIALI PROGETTO			3.50	3.50	3.66	3.00	3.75	3.75	0.70	1.20	0.80	0.70	3.75	3.75	3.00	3.46	3.50	3.50						

SEZIONE N. : 35
 QT. PROGETTO : 7.26
 DIST.PROG. : 0+604.82

SEZIONE N. : 1207
 QT. PROGETTO : 7.28
 DIST.PROG. : 20+480.00
 DIST.PREC. : 20.00
 DIST.SUCC. : 20.00

SEZIONE N. : 186
 QT. PROGETTO : 6.83
 DIST.PROG. : 2+907.79



SCALA 1:200

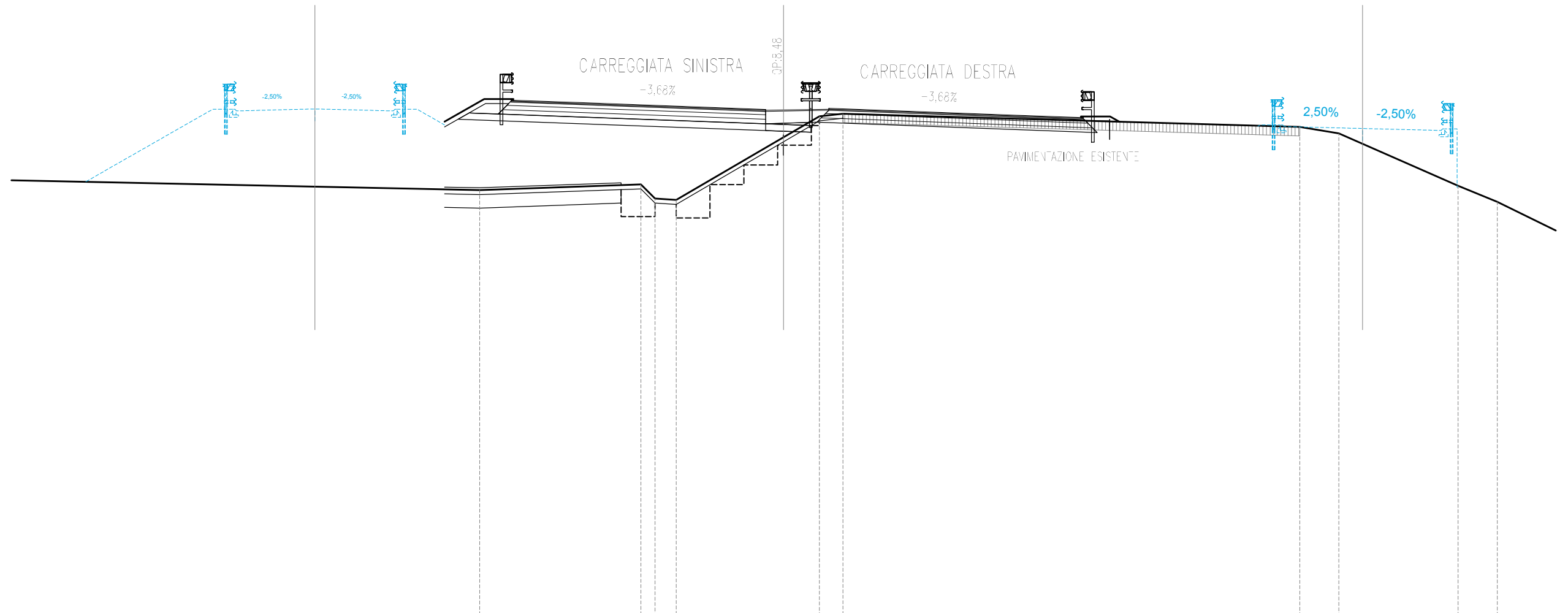
QT.RIF. -15.000

QUOTE TERRENO		5.71		4.90		4.79		4.54 4.27		6.81 6.87		7.01		6.63		3.58 3.35		4.30 4.36									
DIST.PARZIALI TERRENO	9.83		9.04		4.82		5.32	0.96 0.49		4.05	1.00		7.58		10.57		5.31	7.45	1.13	1.81							
QUOTE PROGETTO		7.17		7.26		7.17		7.45		7.41		7.34		7.28 7.27		7.28 7.28		7.30 7.28		7.19	7.10	7.02	6.91	6.83	6.74		
DIST.PARZIALI PROGETTO			3.50		3.50		3.82		3.00		3.75		3.75		0.70	1.40		0.80		0.70	3.75	3.75	3.00	3.88	3.50	3.50	

SEZIONE N. : 38
 QT. PROGETTO : 8.48
 DIST.PROG. : 0+665.28

SEZIONE N. : 1210
 QT. PROGETTO : 8.48
 DIST.PROG. : 20+540.00
 DIST.PREC. : 20.00
 DIST.SUCC. : 20.00

SEZIONE N. : 189
 QT. PROGETTO : 7.61
 DIST.PROG. : 2+965.89



SCALA 1:200

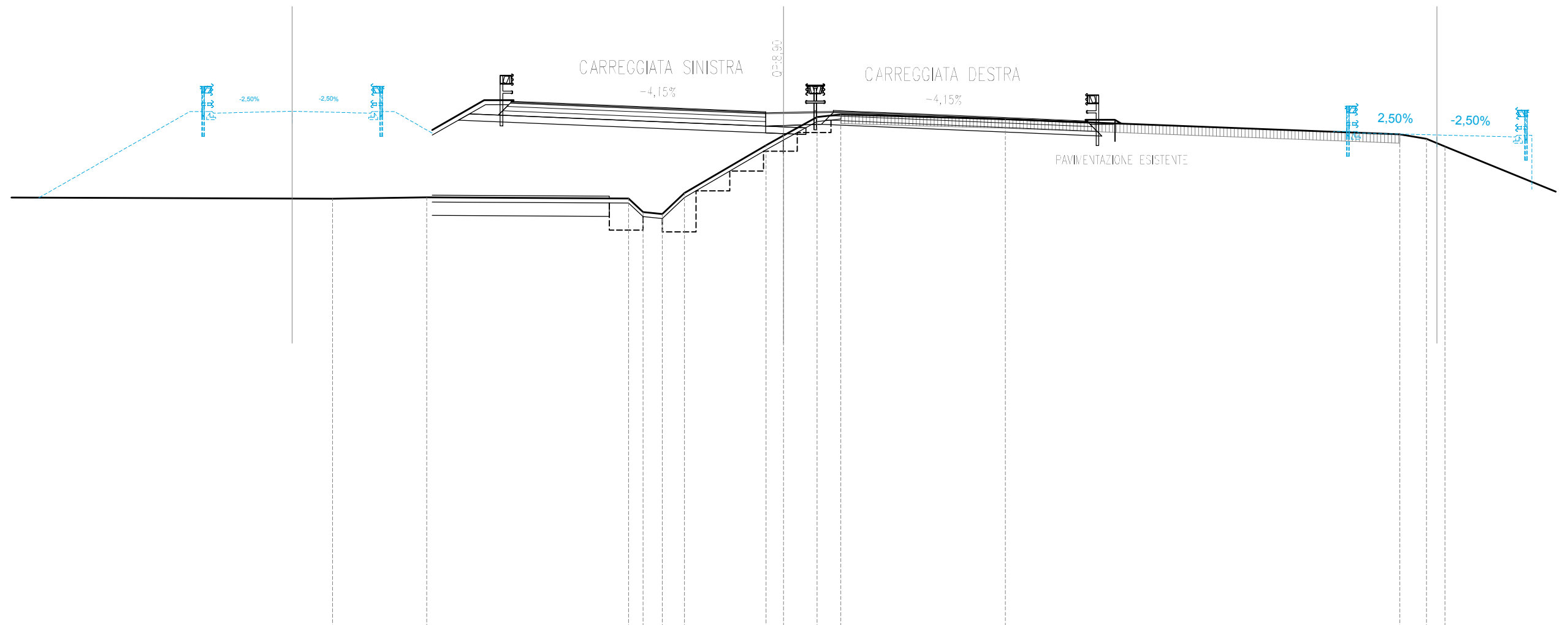
QT.RIF. -14.000

QUOTE TERRENO				4.88			5.13	4.50	4.44		7.23	8.15	8.27				7.68	7.39		5.07	4.35								
DIST.PARZIALI TERRENO	31.72				7.16		0.62	0.95		4.77	1.59	1.05			20.29			1.73		5.30	1.74	2.84							
QUOTE PROGETTO		8.39	8.48	8.39		8.87		8.76		8.62		8.48	8.46	8.48	8.51	8.48		8.35		8.21		8.10		7.70		7.61		7.52	
DIST.PARZIALI PROGETTO			3.50	3.50	5.32	3.00	3.75	3.75		0.70	2.00	0.80	0.70	3.75	3.75	3.00		9.01		3.50		3.50							

SEZIONE N. : 39
 QT. PROGETTO : 8.90
 DIST.PROG. : 0+685.51

SEZIONE N. : 1211
 QT. PROGETTO : 8.90
 DIST.PROG. : 20+560.00
 DIST.PREC. : 20.00
 DIST.SUCC. : 20.00

SEZIONE N. : 190
 QT. PROGETTO : 7.84
 DIST.PROG. : 2+985.02



SCALA 1:200

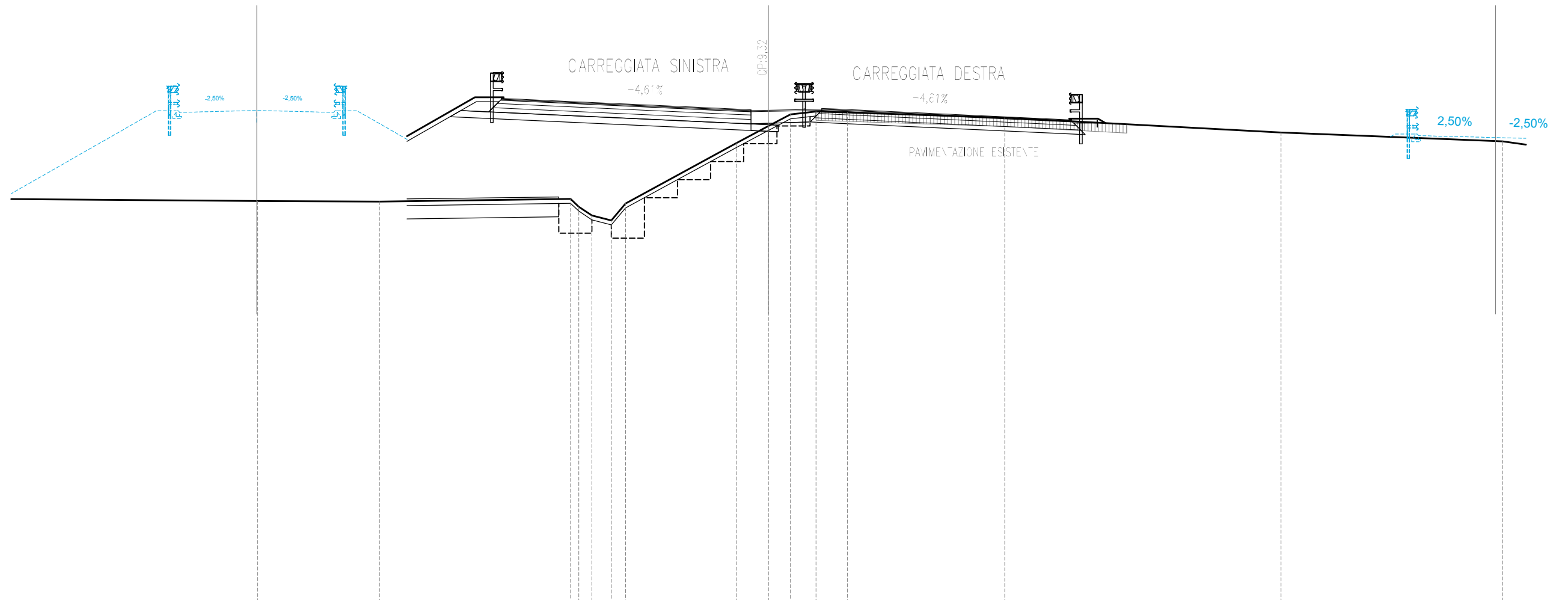
QT.RIF. -14.000

QUOTE TERRENO			5.01		5.07			5.02	4.42			7.39	7.82	8.64	8.75		8.54			7.88	7.67	7.34		
DIST.PARZIALI TERRENO				4.18		8.96		0.55	0.85	0.99	3.62	0.78	1.49	1.06		7.31			17.51		1.19	0.82	10.39	
QUOTE PROGETTO		8.81	8.90	8.81		9.34	9.22		9.06		8.90	8.88	8.90	8.93	8.90		8.75	8.59	8.47		7.93	7.84	7.76	
DIST.PARZIALI PROGETTO			3.50	3.50		6.33	3.00		3.75	3.75		0.70	2.21	0.80	0.70		3.75	3.75	3.00		12.11		3.50	3.50

SEZIONE N. : 40
 QT. PROGETTO : 9.26
 DIST.PROG. : 0+705.80

SEZIONE N. : 1212
 QT. PROGETTO : 9.32
 DIST.PROG. : 20+580.00
 DIST.PREC. : 20.00
 DIST.SUCC. : 20.00

SEZIONE N. : 191
 QT. PROGETTO : 8.03
 DIST.PROG. : 3+004.01



SCALA 1:200

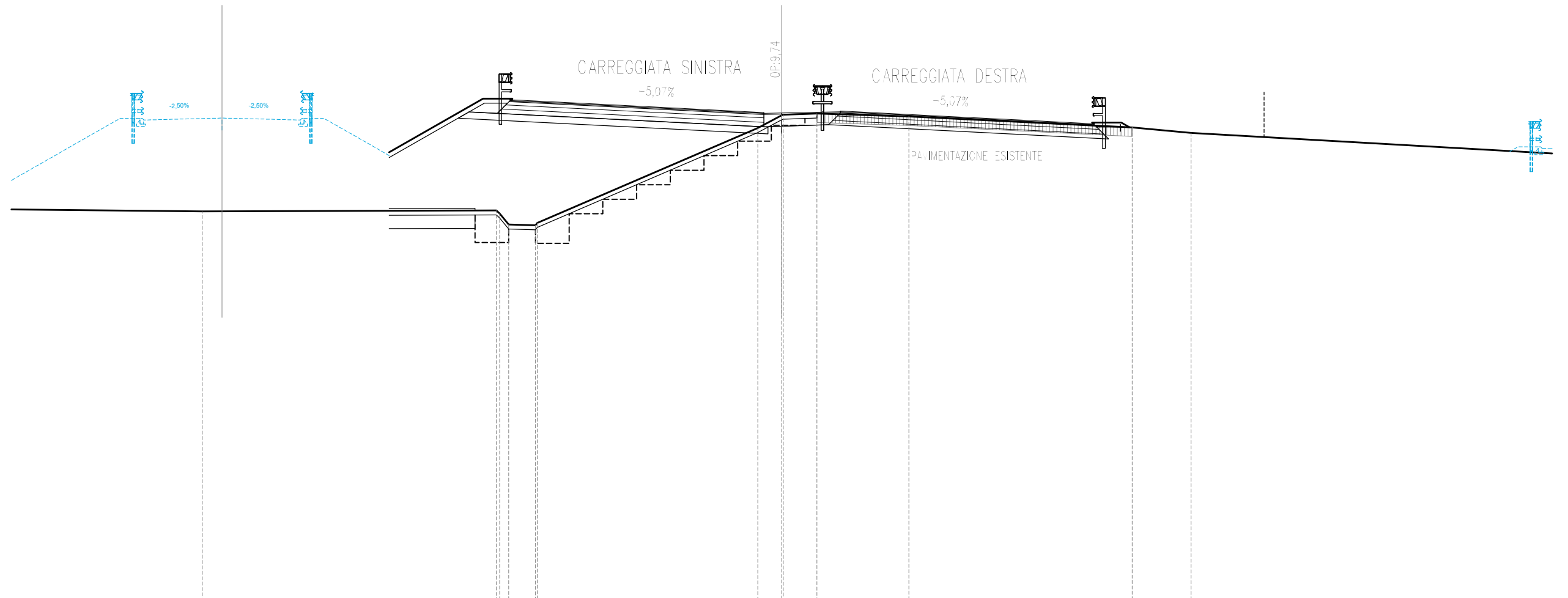
QT.RIF. -13.000

QUOTE TERRENO			5.16		5.14		5.25	7.90	7.79	8.56	9.09	9.21	9.17			8.94		8.26		7.86
DIST.PARZIALI TERRENO				5.51		8.65	0.59	0.88	0.99	1.15	1.43	7.13		12.51		10.04		1.15		
QUOTE PROGETTO		9.17	9.26	9.17		9.81	9.67	9.50	9.32	9.29	9.32	9.36	9.32	9.15	8.98	8.84			8.12	8.03
DIST.PARZIALI PROGETTO		3.50	3.50		7.69	3.00	3.75	3.75	0.70	2.41	0.80	0.70	3.75	3.75	3.00		15.82		3.50	3.50

SEZIONE N. : 41
 QT. PROGETTO : 9.46
 DIST.PROG. : 0+726.12

SEZIONE N. : 1213
 QT. PROGETTO : 9.74
 DIST.PROG. : 20+600.00
 DIST.PREC. : 20.00
 DIST.SUCC. : 20.00

SEZIONE N. : 192
 QT. PROGETTO : 8.03
 DIST.PROG. : 3+022.95



SCALA 1:200

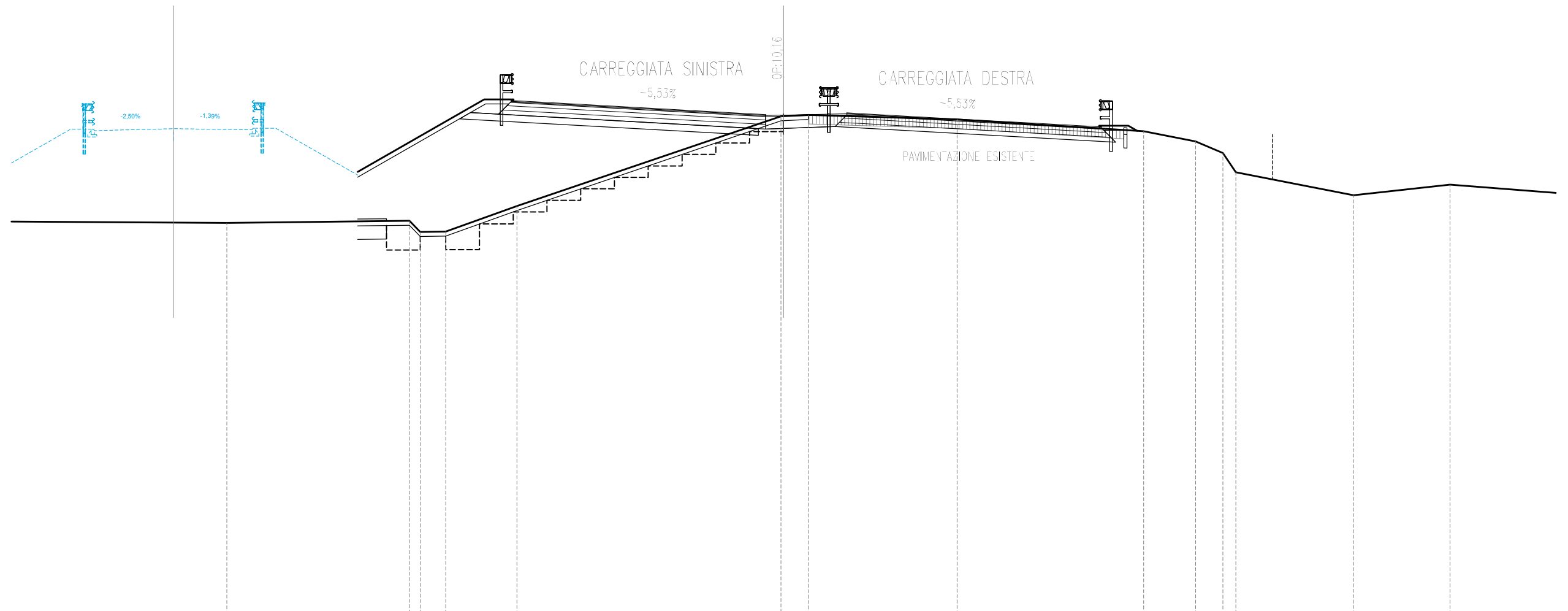
QT.RIF. -12.000

QUOTE TERRENO		5.31		5.35 5.21 4.72 4.79		9.02 9.58 9.61 9.67	9.53		9.05 8.80			
DIST.PARZIALI TERRENO	10.87		13.10	1.19	9.82	1.07 1.50	4.10	9.94	2.63	16.94		
QUOTE PROGETTO	9.38	9.46	9.38	10.28	10.12	9.93	9.74 9.71 9.74 9.78 9.74	9.55	9.36	9.21	8.11	
DIST.PARZIALI PROGETTO		3.50	3.50	9.42	3.00	3.75	3.75	0.70 2.61 0.80 0.70	3.75	3.75	3.00	20.02

SEZIONE N. : 42
 QT. PROGETTO : 9.50
 DIST.PROG. : 0+746.51

SEZIONE N. : 1214
 QT. PROGETTO : 10.16
 DIST.PROG. : 20+620.00
 DIST.PREC. : 20.00
 DIST.SUCC. : 9.05

SEZIONE N. : 193
 QT. PROGETTO : 7.81
 DIST.PROG. : 3+041.93



SCALA 1:200

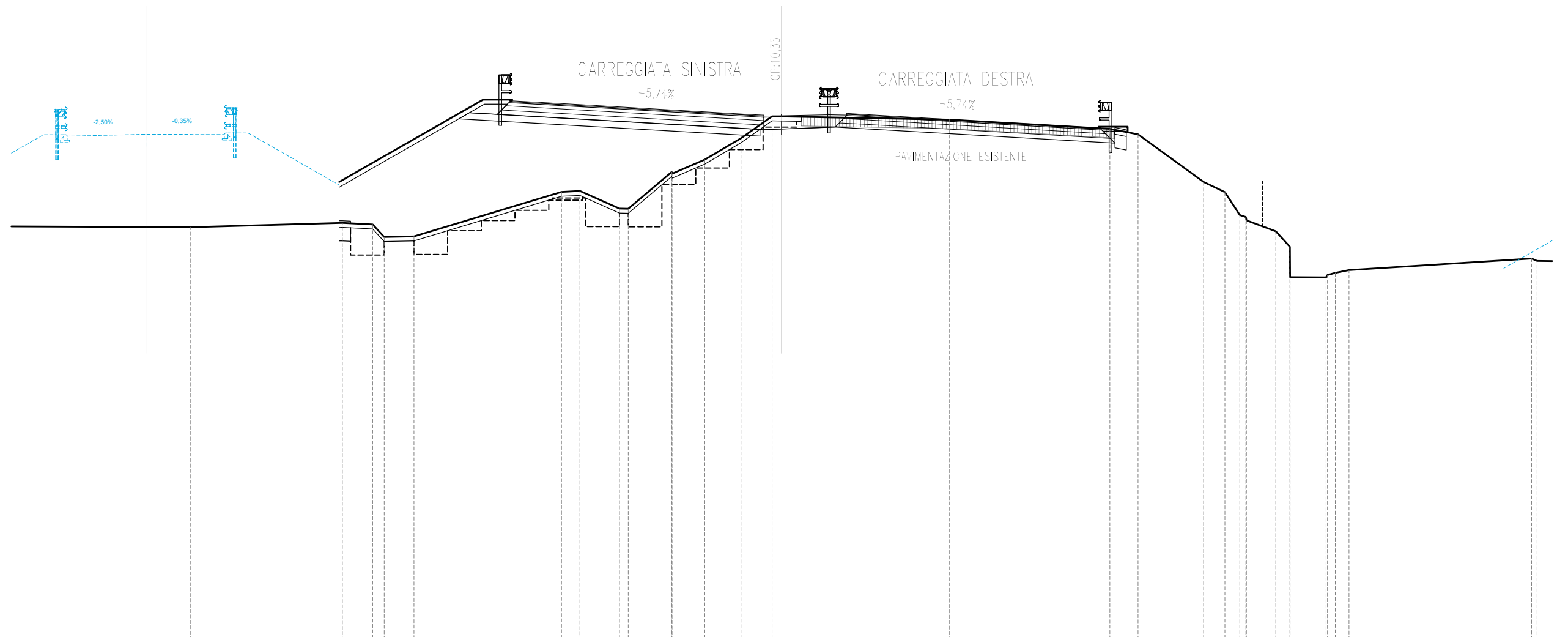
QT.RIF. -12.000

QUOTE TERRENO			5.31		5.42	4.91	4.93	6.07		10.04	10.05	10.11		9.91		9.39	8.94	8.42	7.56		6.55		7.02	
DIST.PARZIALI TERRENO				8.11	0.19	1.13	3.17		11.73	1.10		6.61		8.28		2.30	1.21	0.57		5.23		4.29		7.39
QUOTE PROGETTO		9.41	9.50	9.45				10.74	10.58	10.37	10.16	10.12	10.16	10.20	10.16	9.96		9.75		9.58				
DIST.PARZIALI PROGETTO		3.50	3.50		11.61			3.00	3.75	3.75	0.70	2.81	0.80	0.70	3.75	3.75		3.00				24.48		

SEZIONE N. : 43
 QT. PROGETTO : 9.46
 DIST.PROG. : 0+755.71

SEZIONE N. : 1215
 QT. PROGETTO : 10.35
 DIST.PROG. : 20+629.05
 DIST.PREC. : 9.05
 DIST.SUCC. : 10.95

SEZIONE N. : 194
 QT. PROGETTO : 7.64
 DIST.PROG. : 3+050.53



SCALA 1:200


QT.RIF. -13.000

QUOTE TERRENO			5.33		5.52	5.45	4.89	4.92		6.90	6.94	6.15	6.15	7.78	7.71	8.33	9.28	10.26	10.25		10.11		9.70	9.45	7.34	6.89	5.87	5.78	5.63	5.14	4.46	3.11	3.10	3.20	3.30	3.42		3.93	3.82		
DIST.PARZIALI TERRENO				6.75	1.35	0.52	1.32		6.57	0.82	1.76	1.93	1.46	1.61	1.39		7.47				7.14	1.26	2.91	0.95	0.66	1.31	0.63	1.60		0.61						8.13					
QUOTE PROGETTO	9.37	9.46	9.45						10.95	10.78		10.56		10.35	10.31		10.35	10.39	10.35		10.13		9.92	9.74																	
DIST.PARZIALI PROGETTO		3.50	3.50			12.81			3.00	3.75		3.75		0.70	2.90		0.80	0.70	0.70		3.75	3.75	3.00																	26.51	

SEZIONE N. : 44
 QT. PROGETTO : 9.37
 DIST.PROG. : 0+766.80

SEZIONE N. : 1216
 QT. PROGETTO : 10.57
 DIST.PROG. : 20+640.00
 DIST.PREC. : 10.95
 DIST.SUCC. : 20.00

SEZIONE N. : 195
 QT. PROGETTO : 7.37
 DIST.PROG. : 3+060.98



SCALA 1:200

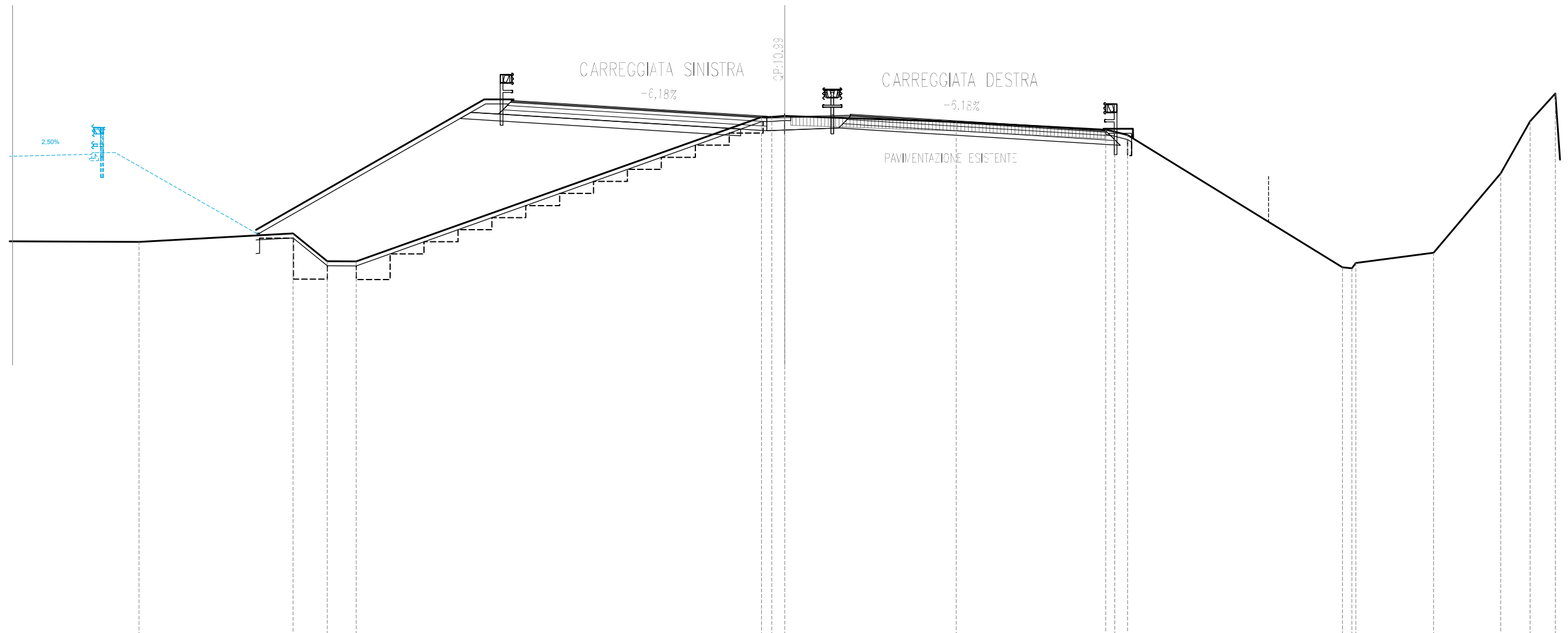
QT.RIF. -12.000

QUOTE TERRENO		5.35	5.52	4.66	4.64	4.65	10.55	10.54	10.34	9.79	5.08	5.08	3.63	3.61	4.30	6.42	8.43	6.04
DIST.PARZIALI TERRENO		9.16	0.67	1.09	17.23	0.53	7.22	8.18	7.55	0.83	0.61	2.86	1.90	4.52				
QUOTE PROGETTO	9.28	9.37	9.40	11.20	11.02	10.80	10.57	10.57	10.35	10.12	9.94							
DIST.PARZIALI PROGETTO	3.50	3.50	14.54	3.00	3.75	3.75	0.70	2.90	0.80	0.70	3.75	3.75	3.00	29.03				

SEZIONE N. : 45
 QT. PROGETTO : 9.17
 DIST.PROG. : 0+786.71

SEZIONE N. : 1217
 QT. PROGETTO : 10.99
 DIST.PROG. : 20+660.00
 DIST.PREC. : 20.00
 DIST.SUCC. : 20.00

SEZIONE N. : 196
 QT. PROGETTO : 6.79
 DIST.PROG. : 3+080.20

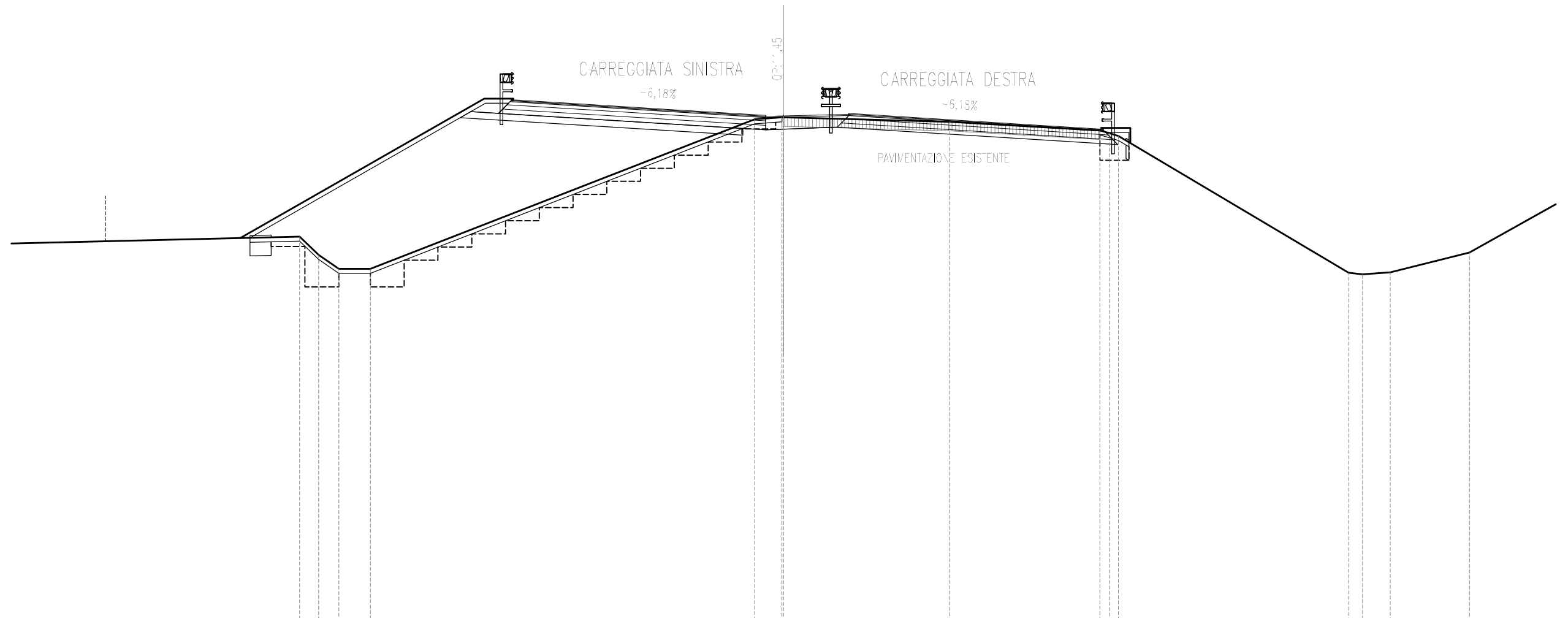


SCALA 1:200

QT.RIF. -12.000

QUOTE TERRENO		5.39		5.76	4.53	4.52		10.90	10.91	10.95		10.69		10.34	10.25	10.11		4.26	4.22	4.45	4.91	8.42	10.72	11.95
DIST.PARZIALI TERRENO			6.82	1.52	1.28		17.93	0.58		7.59		6.61		0.57	9.50		3.45		2.97	1.29	1.12			
QUOTE PROGETTO	9.17	9.26					11.64	11.45	11.22	10.99	10.94	10.99	11.03	10.99	10.76	10.52	10.34							
DIST.PARZIALI PROGETTO	3.50			18.67			3.00	3.75	3.75	0.70	2.90	0.80	0.70	3.75	3.75	3.00						33.43		

SEZIONE N. : 1218
 QT. PROGETTO : 11.45
 DIST.PROG. : 20+680.00
 DIST.PREC. : 20.00
 DIST.SUCC. : 20.00

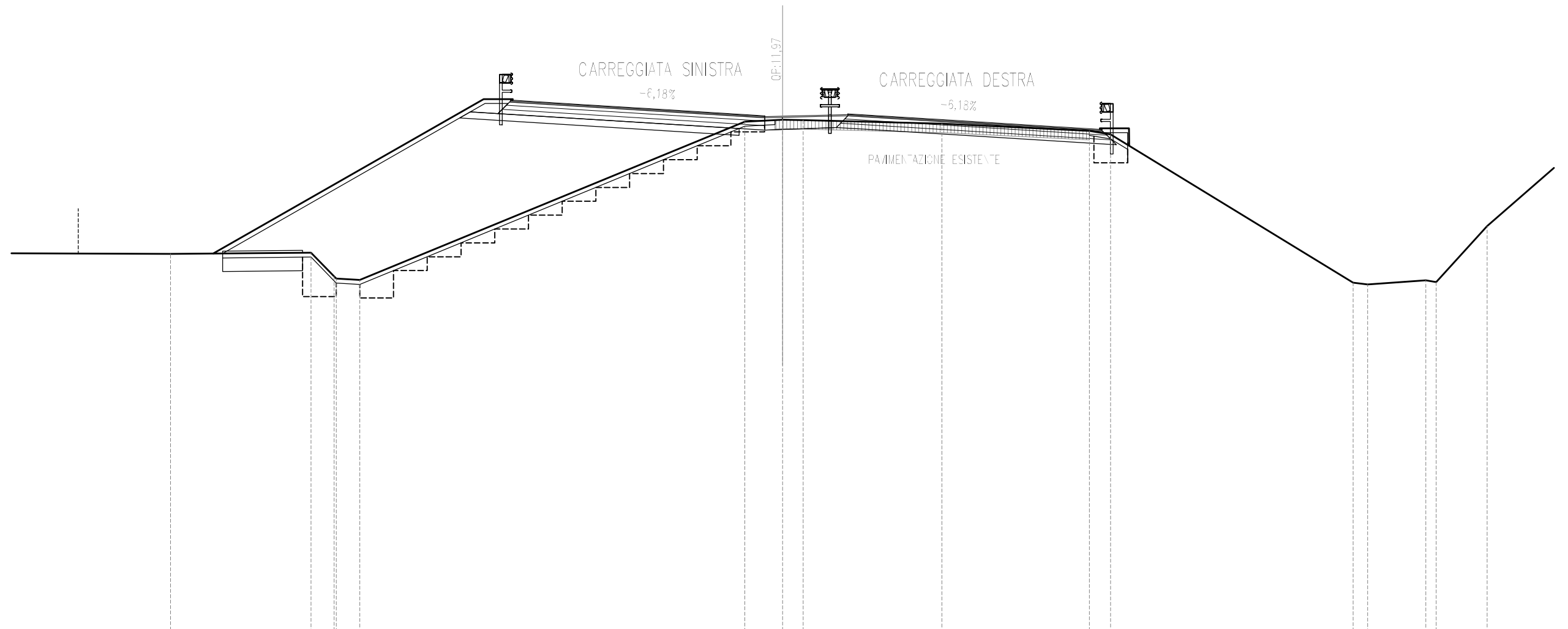


SCALA 1:200

QT.RIF. -11.000

QUOTE TERRENO		6.03	5.22	4.60	4.60		11.24	11.32	11.32		11.12		10.75	10.62	10.49		4.42	4.36	4.45	5.33
DIST.PARZIALI TERRENO	14.79	0.84	0.90	1.41		17.07	1.21		7.38		6.68			10.23		0.61	1.23	3.52	6.44	
QUOTE PROGETTO						12.10	11.92	11.69	11.45	11.41	11.45	11.50	11.45		11.22	10.99	10.80			
DIST.PARZIALI PROGETTO						3.00	3.75	3.75	0.70	2.90	0.80	0.70	3.75	3.75	3.00					

SEZIONE N. : 1219
 QT. PROGETTO : 11.97
 DIST.PROG. : 20+700.00
 DIST.PREC. : 20.00
 DIST.SUCC. : 20.00

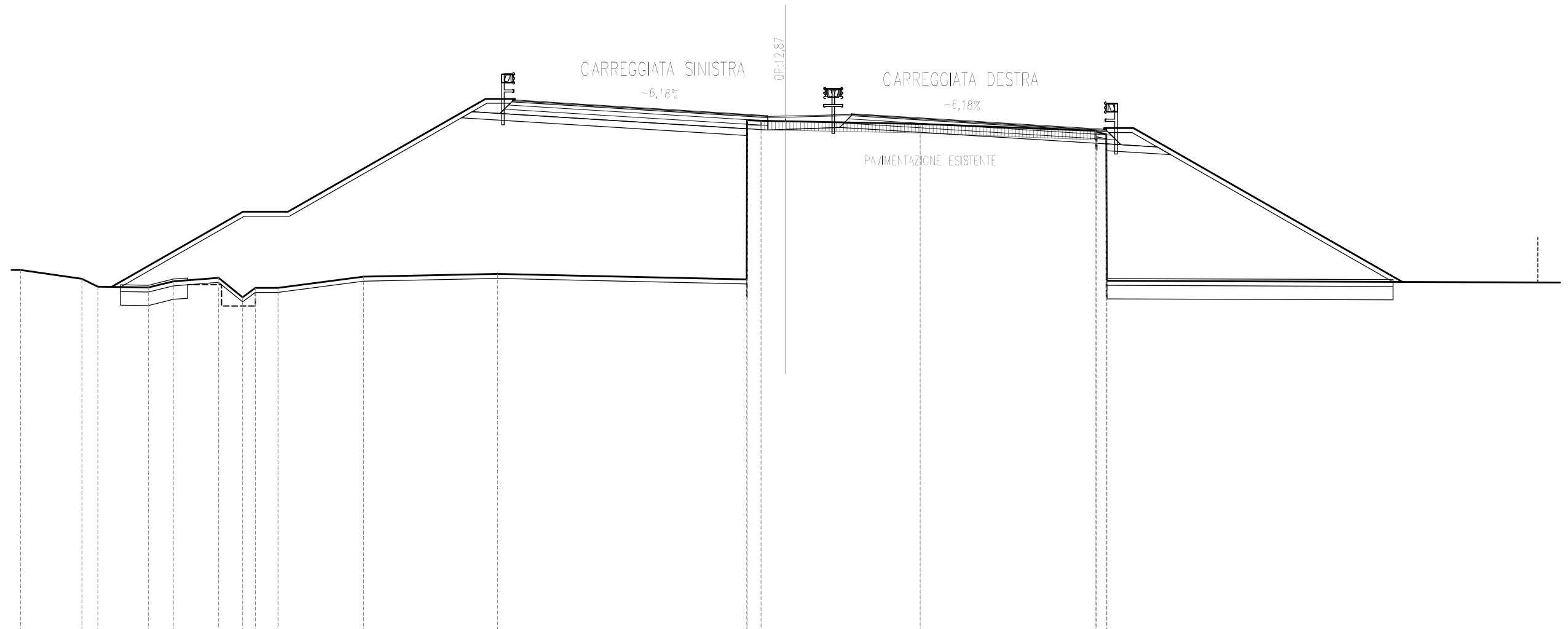


SCALA 1:200

QT.RIF. -11.000

QUOTE TERRENO		5.78	5.84	4.78	4.69	4.62		11.67	11.75	11.74		11.58		11.26	11.10		4.51	4.42	4.61	4.53	7.02
DIST.PARZIALI TERRENO		6.25	1.03	1.05			17.12	1.68	0.91		6.16		6.56	0.95		10.78	0.64	2.59	2.27		4.16
QUOTE PROGETTO							12.62	11.97	11.93		11.97	12.02	11.97		11.74	11.51		11.32			
DIST.PARZIALI PROGETTO							3.00	0.70	2.90		0.80	0.70	3.75		3.75	3.00					

SEZIONE N. : 1221
 QT. PROGETTO : 12.87
 DIST.PROG. : 20+733.00
 DIST.PREC. : 13.00
 DIST.SUCC. : 0.20

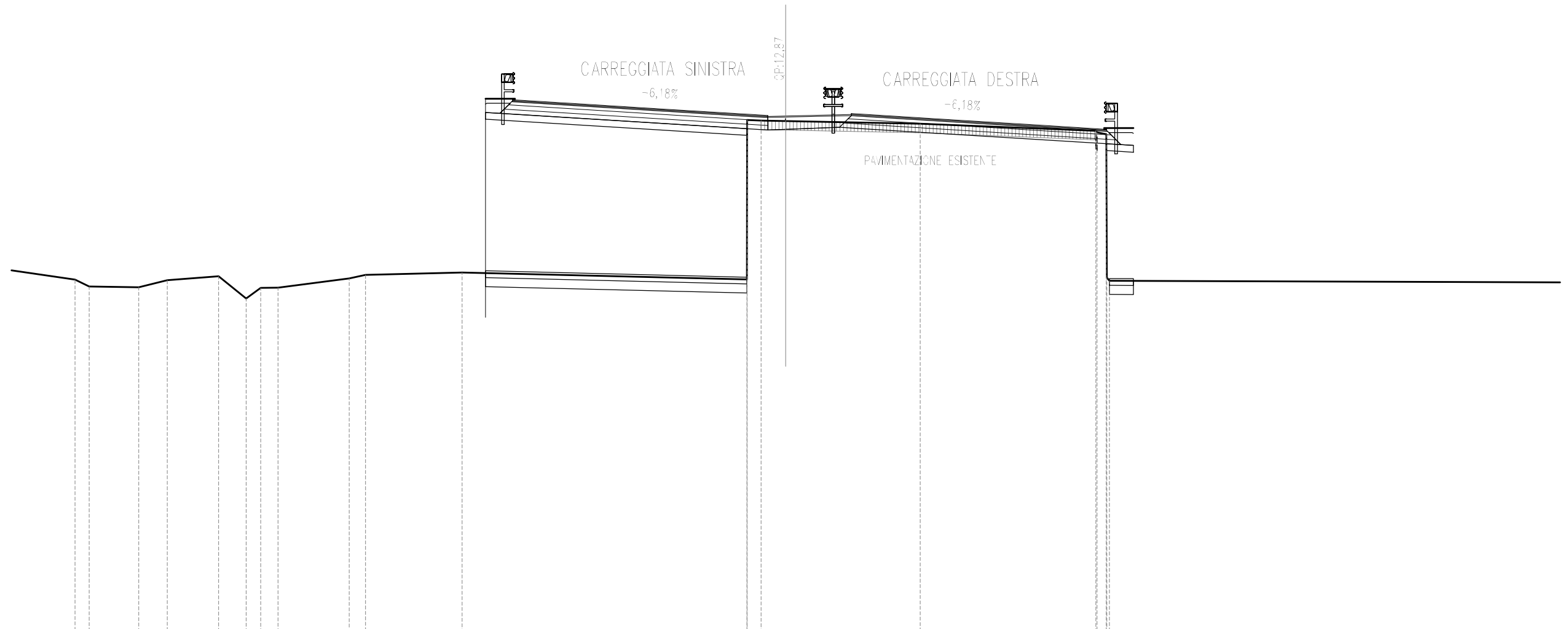


SCALA 1:200

QT.RIF. -10.000

QUOTE TERRENO	5.99	5.60	5.25	5.21	5.49	5.65	4.78	5.19	5.20	5.69	5.82	5.57	12.62	12.60	12.58	12.46	12.15	12.08	12.01	5.51	
DIST.PARZIALI TERRENO	2.72	0.71	2.24	1.11	2.00	1.07	0.51	1.00	3.79	5.93	11.04	0.62	1.10	5.96	7.78	21.97					
QUOTE PROGETTO											13.52	13.33	13.10	12.87	12.83	12.87	12.91	12.87	12.64	12.41	12.22
DIST.PARZIALI PROGETTO											3.00	3.75	3.75	0.70	2.90	0.80	0.70	3.75	3.75	3.00	

SEZIONE N. : 1222
 QT. PROGETTO : 12.87
 DIST.PROG. : 20+733.20
 DIST.PREC. : 0.20
 DIST.SUCC. : 11.00

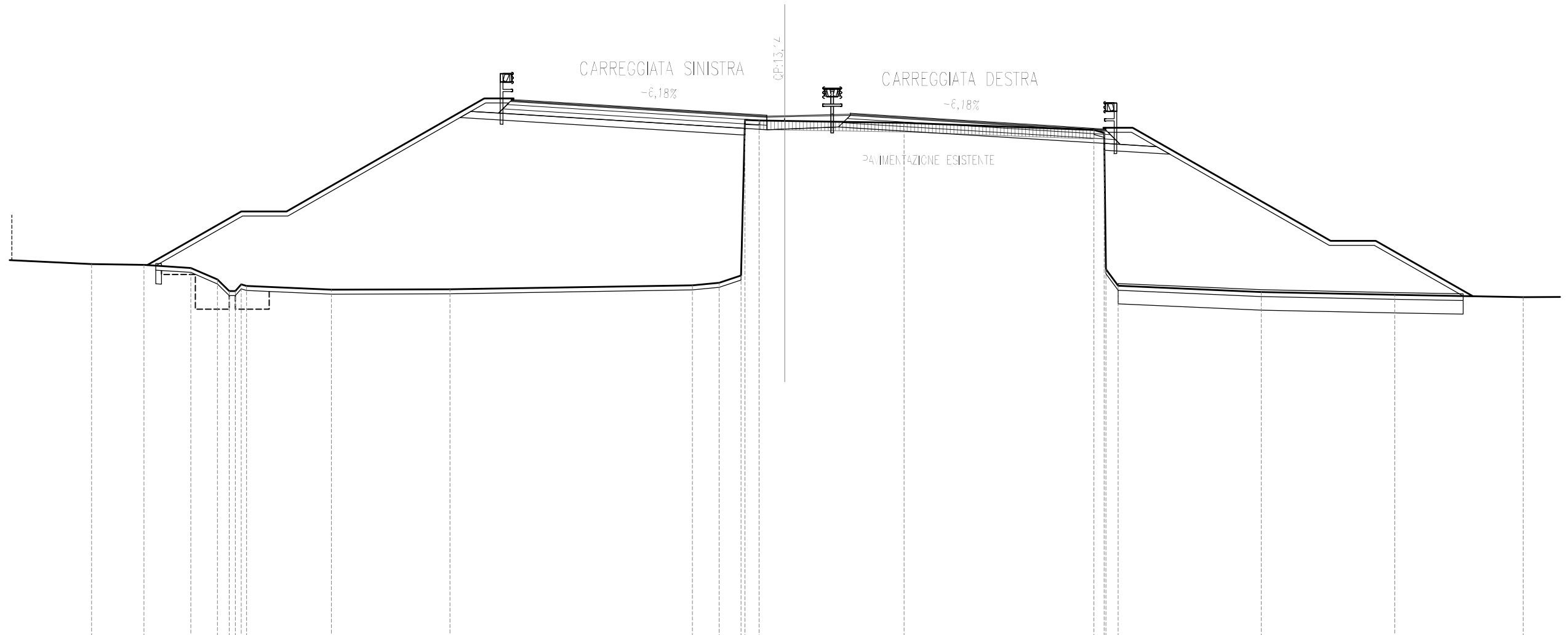


SCALA 1:200

QT.RIF. -10.000

QUOTE TERRENO	5.99	5.56	5.26	5.22	5.54	5.71	4.72	5.20	5.21	5.61	5.77	5.88	5.57	12.63	12.60	12.58	12.46	12.15	12.08	12.00	5.65	5.51
DIST.PARZIALI TERRENO	2.94	0.63	2.19	1.27	2.27	1.22	0.64	0.77	3.15	0.73	4.28	12.62	0.62	1.09	5.96	7.78	22.04					
QUOTE PROGETTO												13.52	13.34	13.11	12.87	12.83	12.87	12.92	12.87	12.64	12.41	12.22
DIST.PARZIALI PROGETTO												3.00	3.75	3.75	0.70	2.90	0.80	0.70	3.75	3.75	3.00	

SEZIONE N. : 1224
 QT. PROGETTO : 13.14
 DIST.PROG. : 20+744.40
 DIST.PREC. : 0.20
 DIST.SUCC. : 15.60

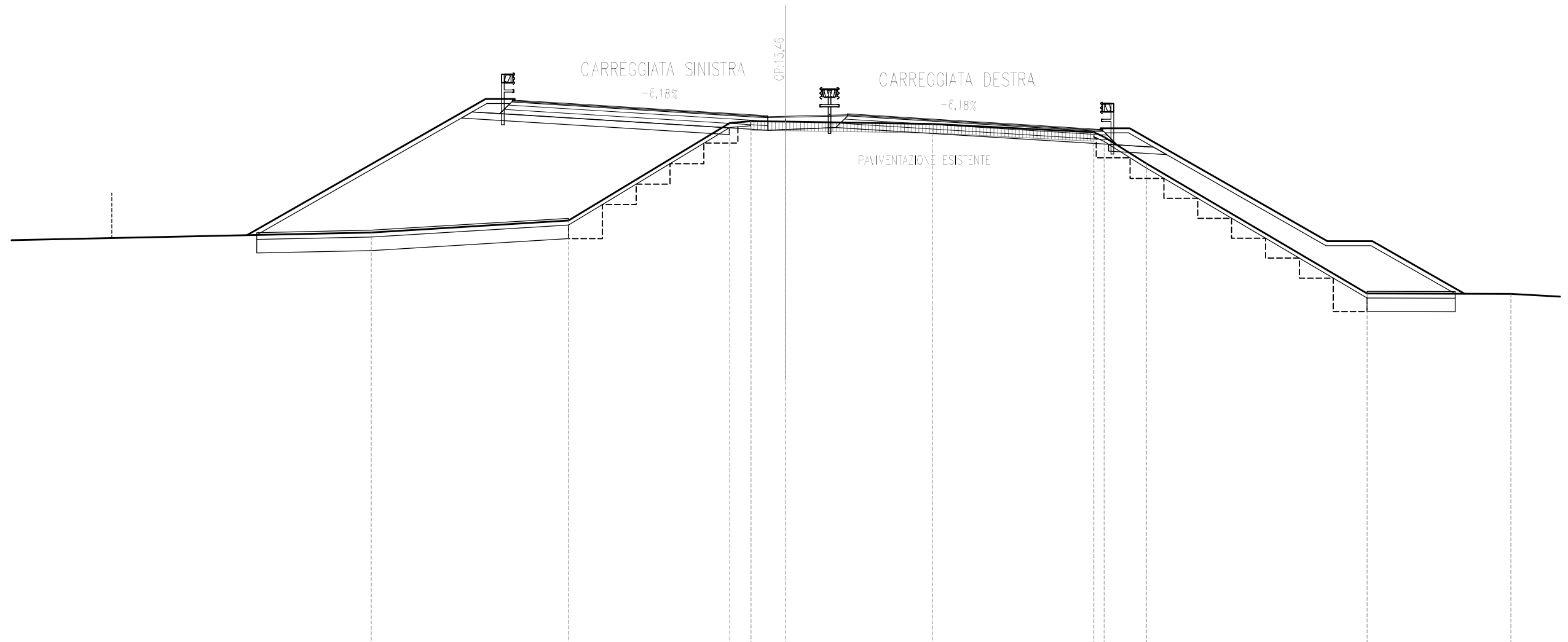


SCALA 1:200

QT.RIF. -10.000

QUOTE TERRENO	6.50	6.47	6.34	5.82	5.31	5.61	5.54	5.37	5.39	5.56	5.68	6.00	12.88	12.84	12.75	12.44	12.31	6.28	5.54	5.27	5.14	5.04
DIST.PARZIALI TERRENO	2.32	2.07	1.18	0.53	0.53	0.53	3.76	5.25	10.72	1.19	0.96	0.62	1.14	5.28	8.40	0.55	6.33	5.91	5.68			
QUOTE PROGETTO								13.78	13.60	13.37	13.14	13.09	13.13	13.18	13.14	12.90	12.67	12.49				
DIST.PARZIALI PROGETTO								3.00	3.75	3.75	0.70	2.89	0.80	0.70	3.75	3.75	3.00					

SEZIONE N. : 1225
 QT. PROGETTO : 13.46
 DIST.PROG. : 20+760.00
 DIST.PREC. : 15.60
 DIST.SUCC. : 20.00




SCALA 1:200

QT.RIF. -10.000

QUOTE TERRENO	7.90	8.24	8.77	13.10	13.17	13.15	13.05	12.68	12.47	11.30	5.54	5.52	
DIST.PARZIALI TERRENO	15.97	8.74	7.15	0.94	1.53	6.49	7.15	1.87	9.78	6.37			
QUOTE PROGETTO			14.11	13.92	13.69	13.46	13.41	13.46	13.50	13.46	13.23	12.99	12.81
DIST.PARZIALI PROGETTO			3.00	3.75	3.75	0.70	2.74	0.80	0.70	3.75	3.75	3.00	

SEZIONE N. : 1226
 QT. PROGETTO : 13.81
 DIST.PROG. : 20+780.00
 DIST.PREC. : 20.00
 DIST.SUCC. : 20.00

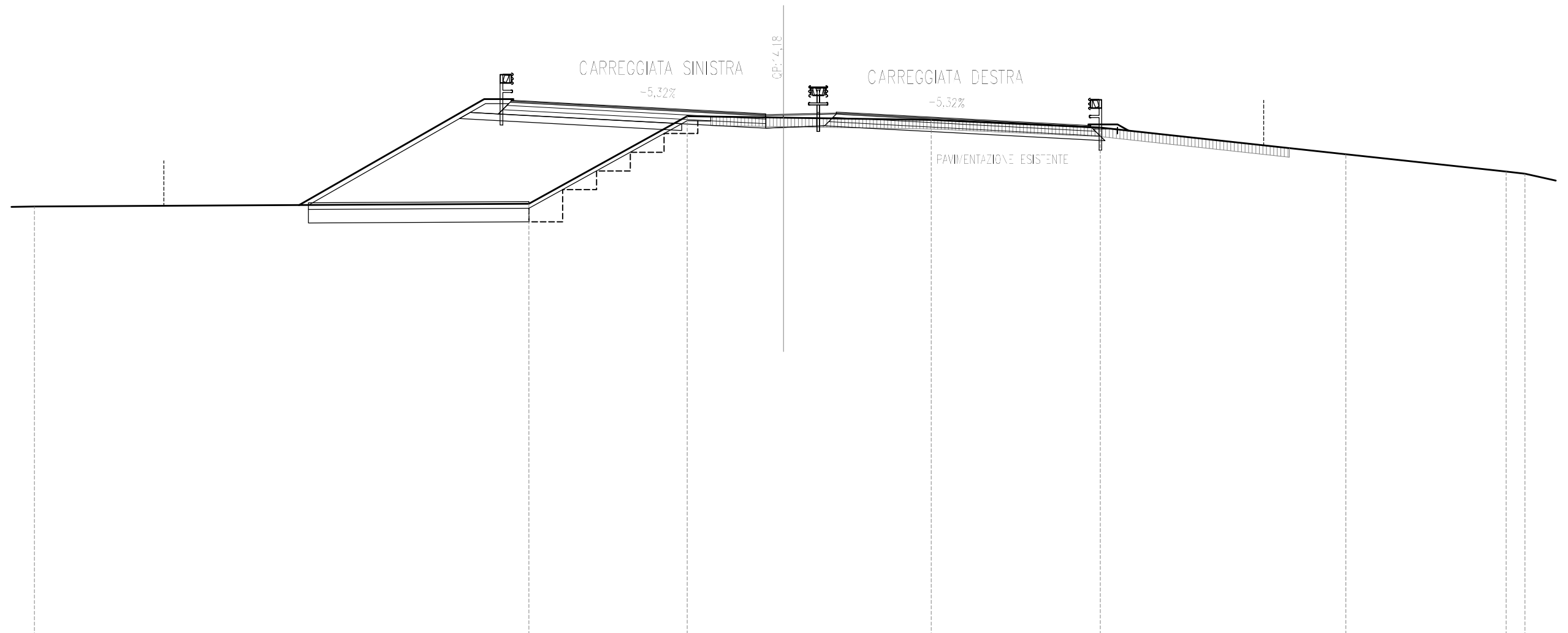


SCALA 1:200

QT.RIF. -9.000

QUOTE TERRENO		9.45	11.96	13.50	13.58	13.56	13.55	13.44	13.09	12.75	11.53	6.58	6.37
DIST.PARZIALI TERRENO	31.10	3.80	2.60	1.03	3.54	6.64	6.84	0.91	1.93	8.83	3.58	5.73	
QUOTE PROGETTO		14.42	14.25	14.03	13.81	13.77	13.81	13.85	13.81	13.20			
DIST.PARZIALI PROGETTO		3.00	3.75	3.75	0.70	2.54	0.80	0.70	3.75	3.75	3.00		

SEZIONE N. : 1227
 QT. PROGETTO : 14.18
 DIST.PROG. : 20+800.00
 DIST.PREC. : 20.00
 DIST.SUCC. : 20.00

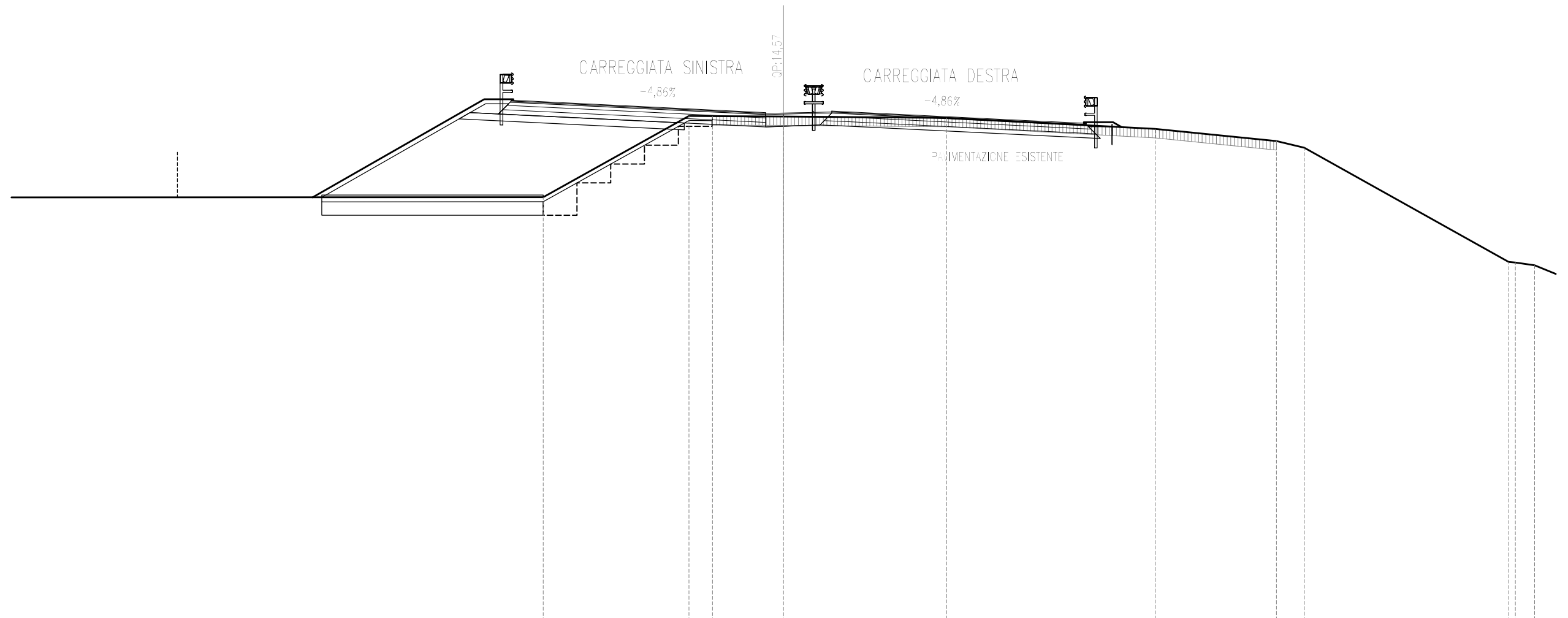


SCALA 1:200

QT.RIF. -9.000

QUOTE TERRENO	10.02			10.14		14.03		13.97		13.87		13.53		12.34		11.57	11.48
DIST.PARZIALI TERRENO		21.97			7.03		4.28		6.56		7.50		10.91		7.12	0.83	1.46
QUOTE PROGETTO				14.74	14.58	14.38	14.18	14.14	14.18	14.21	14.18	13.98	13.78	13.62			
DIST.PARZIALI PROGETTO				3.00	3.75	3.75	0.70	2.34	0.80	0.70	3.75	3.75	3.00				

SEZIONE N. : 1228
 QT. PROGETTO : 14.57
 DIST.PROG. : 20+820.00
 DIST.PREC. : 20.00
 DIST.SUCC. : 20.00

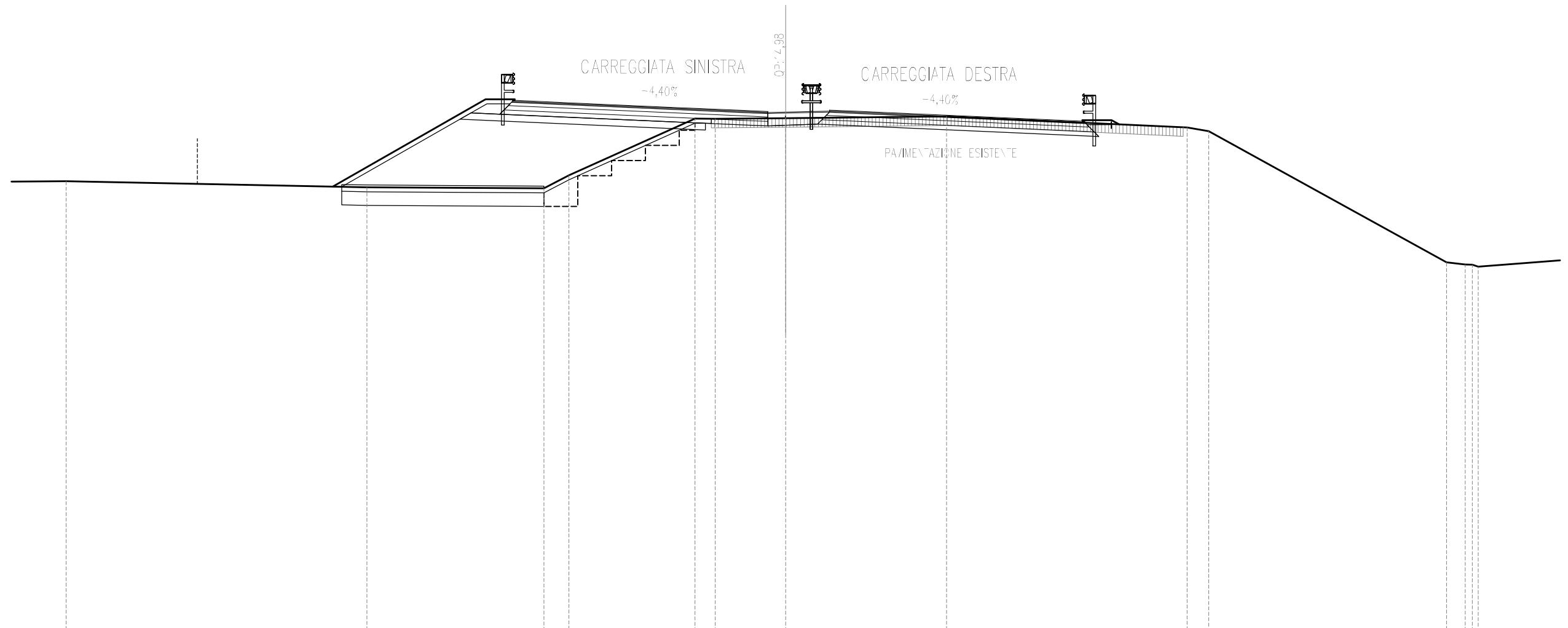


SCALA 1:200

QT.RIF. -8.000

QUOTE TERRENO			10.78		14.39	14.38	14.37		14.30		13.81		13.27	12.98		7.90	7.87	7.76
DIST.PARZIALI TERRENO	37.89			6.47	1.04	3.16		7.24		9.26		5.39	1.24		9.08	0.85	0.96	
QUOTE PROGETTO		15.08	14.94	14.75	14.57	14.54	14.57	14.61	14.57	14.39	14.21	14.06						
DIST.PARZIALI PROGETTO		3.00	3.75	3.75	0.70	2.14	0.80	0.70	3.75	3.75	3.00							

SEZIONE N. : 1229
 QT. PROGETTO : 14.98
 DIST.PROG. : 20+840.00
 DIST.PREC. : 20.00
 DIST.SUCC. : 20.00

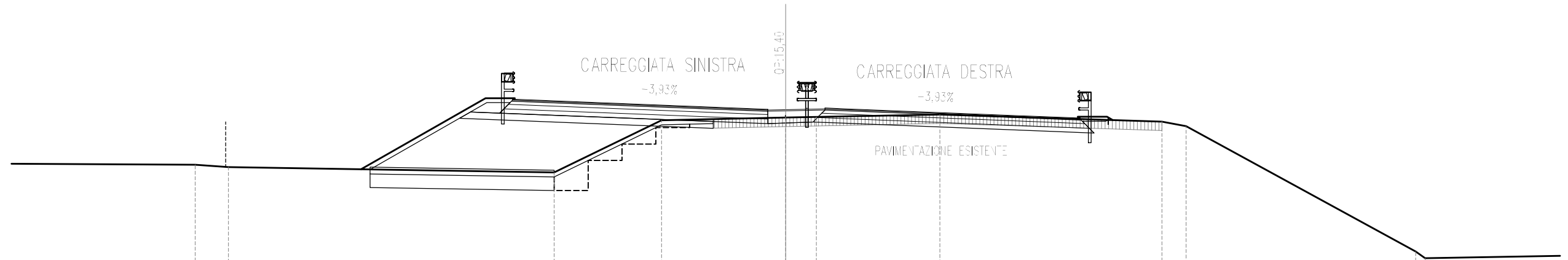


SCALA 1:200

QT.RIF. -8.000

QUOTE TERRENO	11.87	11.60	11.55	12.13	14.64	14.63	14.66	14.74	14.25	14.08	8.28	8.19	8.17	8.08
DIST.PARZIALI TERRENO	13.33	7.84	1.11	5.58	0.90	3.12	7.12	10.65	0.96	10.54	0.83	0.02	0.02	6.10
QUOTE PROGETTO			15.45	15.31	15.15	14.98	14.95	14.98	15.02	14.98	14.82	14.66	14.52	
DIST.PARZIALI PROGETTO			3.00	3.75	3.75	0.70	1.94	0.80	0.70	3.75	3.75	3.00		

SEZIONE N. : 1230
 QT. PROGETTO : 15.40
 DIST.PROG. : 20+860.00
 DIST.PREC. : 20.00
 DIST.SUCC. : 20.00



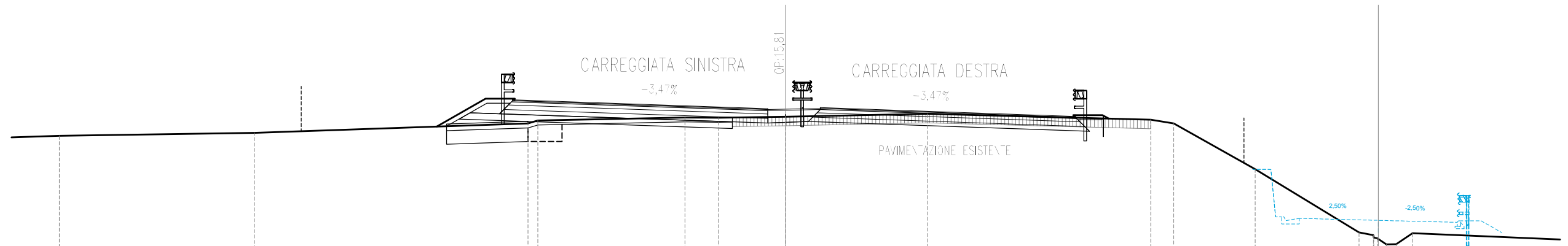
SCALA 1:200

QT.RIF. -7.000

QUOTE TERRENO		12.91	12.81		12.57	14.88		15.00	15.03		15.14		14.82	14.62		8.07	8.77	
DIST.PARZIALI TERRENO		1.47		14.43		4.76		5.50	1.35		5.48		9.83	1.07		10.17		9.58
QUOTE PROGETTO				15.81		15.69		15.55	15.40	15.37		15.25		15.10		14.99		
DIST.PARZIALI PROGETTO				3.00		3.75		3.75	0.70	1.73		3.75		3.75		3.00		

SEZIONE N. : 1231
 QT. PROGETTO : 15.81
 DIST.PROG. : 20+880.00
 DIST.PREC. : 20.00
 DIST.SUCC. : 1.73

SEZIONE N. : 9
 QT. PROGETTO : 10.83
 DIST.PROG. : 0+115.14



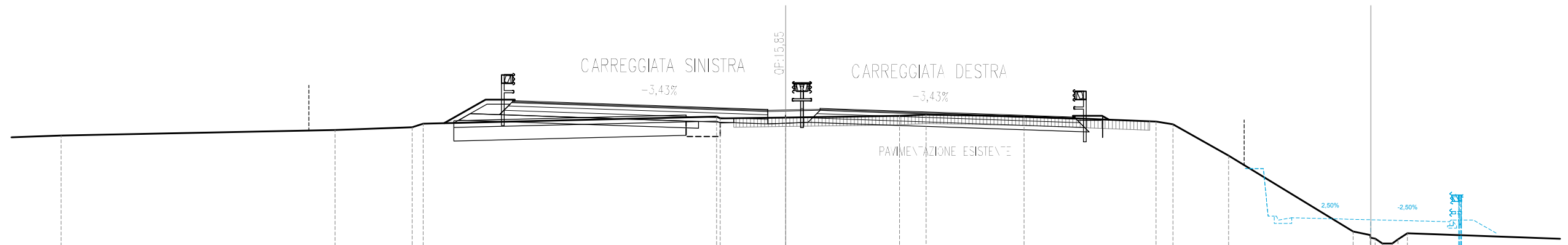
SCALA 1:200

QT.RIF. -6.000

QUOTE TERRENO	14.58	14.71	15.13	15.27	15.40	15.38	15.43	15.56	15.30	15.13	13.10	10.30	10.17	10.07	10.04	9.77	10.26
DIST.PARZIALI TERRENO	8.65	12.12	6.52	1.48	2.98	6.27	9.90	1.02	3.60	4.60	0.64	0.73	7.09				
QUOTE PROGETTO			16.18	16.07	15.94	15.81	15.79	15.81	15.84	15.81	15.68	15.55	15.45	10.92	10.83	10.74	
DIST.PARZIALI PROGETTO			3.00	3.75	3.75	0.70	1.53	0.80	0.70	3.75	3.75	3.00	10.02	3.50	3.50		

SEZIONE N. : 1232
 QT. PROGETTO : 15.85
 DIST.PROG. : 20+881.73
 DIST.PREC. : 1.73
 DIST.SUCC. : 18.27

SEZIONE N. : 10
 QT. PROGETTO : 10.95
 DIST.PROG. : 0+116.74



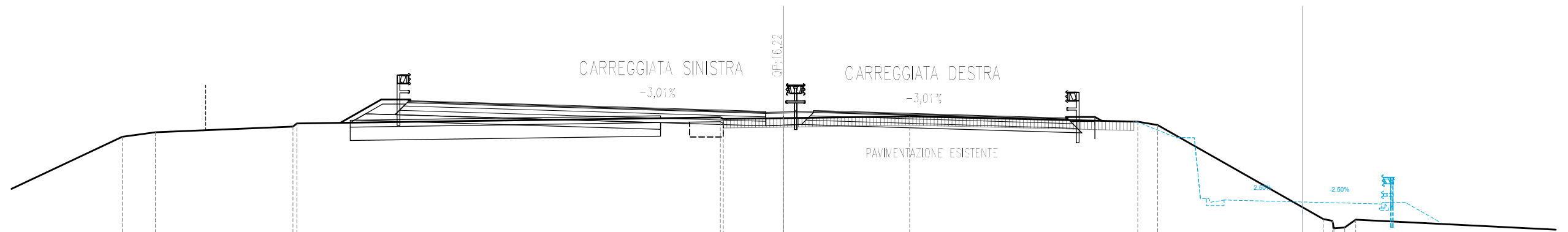
SCALA 1:200

QT.RIF. -6.000

QUOTE TERRENO	14.67		14.92	15.04 15.19		15.51 15.43	15.47	15.54 15.60	15.52	15.29 15.17	13.78	10.43 10.27 10.15 10.11 9.89 9.90 10.08 10.35								
DIST.PARZIALI TERRENO		12.14	3.41	0.18	13.00	2.91	5.04	1.18	4.34	5.85	0.75	2.47	5.51	0.76	0.15	0.15	0.15	0.15	12.46	
QUOTE PROGETTO					16.21	16.11	15.98	15.85 15.83	15.85 15.87 15.85	15.72	15.59	15.49	11.03	10.95					10.86	
DIST.PARZIALI PROGETTO					3.00	3.75	3.75	0.70	1.52	0.80	0.70	3.75	3.75	3.00	9.70			3.50	3.50	

SEZIONE N. : 1233
 QT. PROGETTO : 16.22
 DIST.PROG. : 20+900.00
 DIST.PREC. : 18.27
 DIST.SUCC. : 1.67

SEZIONE N. : 11
 QT. PROGETTO : 12.17
 DIST.PROG. : 0+133.94



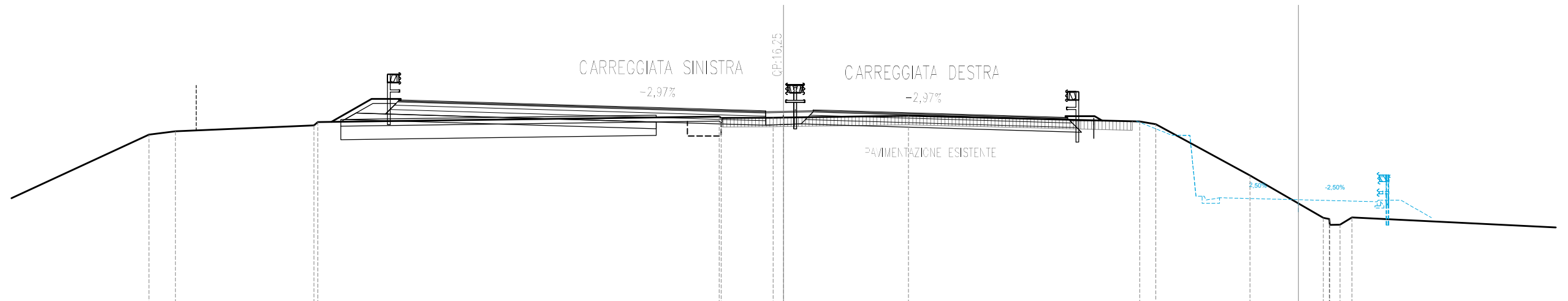
SCALA 1:200

QT.RIF. -6.000

QUOTE TERRENO	15.08	15.27	15.52	15.67	15.84	15.86	15.90	15.98	15.74	15.59	11.41	11.33	11.00	11.04	11.38		
DIST.PARZIALI TERRENO	1.47	6.11	18.81	2.68	5.60	10.14	0.87	7.37	0.48	0.49	10.45						
QUOTE PROGETTO			16.67	16.45	16.33	16.22	16.20	16.22	16.22	16.24	16.22	16.11	16.00	15.91	12.26	12.17	12.08
DIST.PARZIALI PROGETTO			7.58	3.75	3.75	0.70	1.33	0.80	0.70	3.75	3.75	3.00	7.03	3.50	3.50		

SEZIONE N. : 1234
 QT. PROGETTO : 16.25
 DIST.PROG. : 20+901.67
 DIST.PREC. : 1.67
 DIST.SUCC. : 18.33

SEZIONE N. : 12
 QT. PROGETTO : 12.28
 DIST.PROG. : 0+135.53



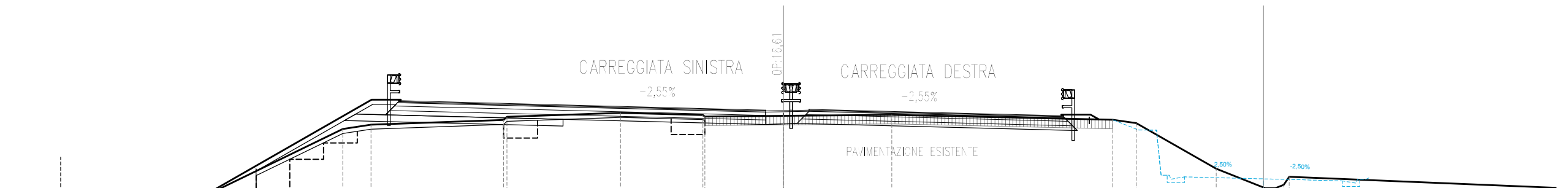
SCALA 1:200

QT.RIF. -6.000

QUOTE TERRENO		15.17	15.33		15.59	15.73		15.98	15.92	15.93	15.93		16.01		15.76	15.63		13.37		11.48	11.43	11.17	11.18	11.50	
DIST.PARZIALI TERRENO	9.49	1.18	6.16		17.83			2.31		5.54			10.28		0.71	4.18		3.26		0.53				13.06	
QUOTE PROGETTO					16.71		16.48	16.37	16.25	16.23	16.25	16.25	16.28	16.25		16.14	16.03	15.94		12.37		12.28		12.20	
DIST.PARZIALI PROGETTO					8.00		3.75	3.75	0.70	1.32	0.80	0.70	3.75	3.75	3.00	6.85		3.50		3.50					

SEZIONE N. : 1235
 QT. PROGETTO : 16.61
 DIST.PROG. : 20+920.00
 DIST.PREC. : 18.33
 DIST.SUCC. : 11.32

SEZIONE N. : 13
 QT. PROGETTO : 13.55
 DIST.PROG. : 0+153.27



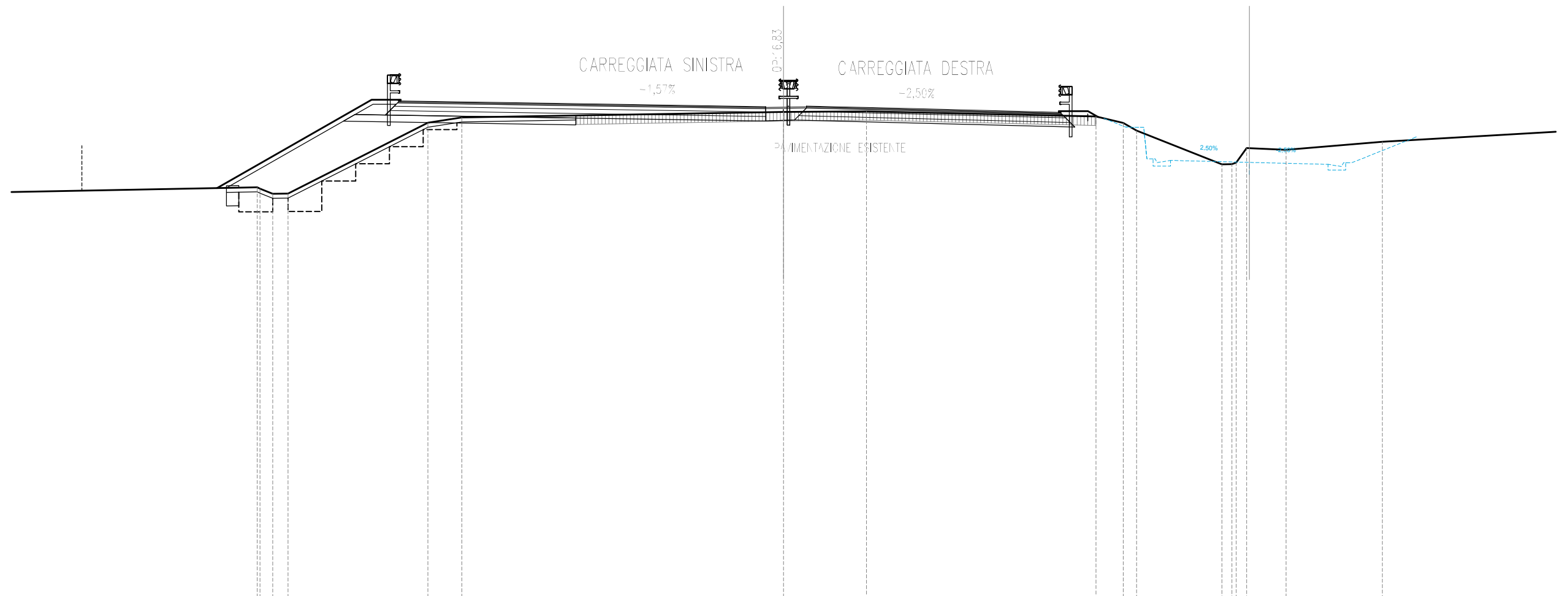
SCALA 1:200

QT.RIF. -5.000

QUOTE TERRENO		12.66	12.37	12.25		15.76	15.95		16.16	16.30	16.48	16.38	16.31	16.34	16.39		16.17	16.02	14.00	13.13	13.14	13.28	13.64		
DIST.PARZIALI TERRENO		0.53	0.68		7.25	1.25	5.89		5.05		3.65	3.50		4.81		9.81	1.05	3.55	2.18					11.84	
QUOTE PROGETTO						17.01			16.80		16.71	16.61	16.60	16.61	16.61	16.63	16.61		16.52	16.42	16.35		13.64	13.55	13.46
DIST.PARZIALI PROGETTO							8.00		3.75		3.75	0.70	1.13	0.80	0.70		3.75	3.75	3.00	5.48	3.50	3.50			

SEZIONE N. : 1236
 QT. PROGETTO : 16.83
 DIST.PROG. : 20+931.32
 DIST.PREC. : 11.32
 DIST.SUCC. : 8.68

SEZIONE N. : 14
 QT. PROGETTO : 14.35
 DIST.PROG. : 0+164.46



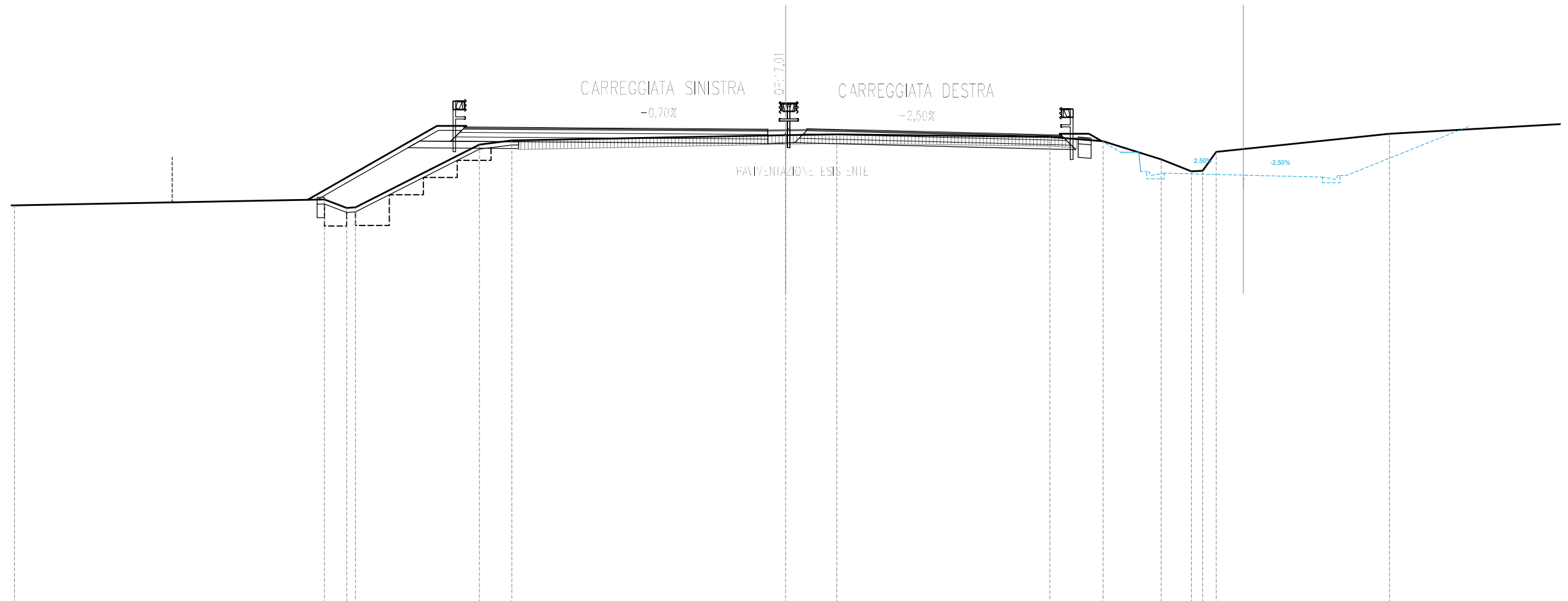
SCALA 1:200

QT.RIF. -5.000

QUOTE TERRENO		13.24	13.18	12.95	12.96		16.10	16.34		16.59	16.62		16.38	16.10	15.76		14.26	14.26	14.34	14.98	14.91		15.26
DIST.PARZIALI TERRENO	15.46	0.56	0.69	6.21	1.51	14.29		3.68	10.19	1.22	0.59	3.79		1.75	4.27	12.92							
QUOTE PROGETTO				17.08		16.95	16.89	16.83	16.82	16.83	16.83	16.85	16.83	16.74	16.65	16.57	14.43	14.35	14.26				
DIST.PARZIALI PROGETTO				8.00	3.75	3.75	0.70	1.02	0.80	0.70	3.75	3.75	3.00	4.97	3.50	3.50							

SEZIONE N. : 1237
 QT. PROGETTO : 17.01
 DIST.PROG. : 20+940.00
 DIST.PREC. : 8.68
 DIST.SUCC. : 6.56

SEZIONE N. : 15
 QT. PROGETTO : 14.96
 DIST.PROG. : 0+173.07



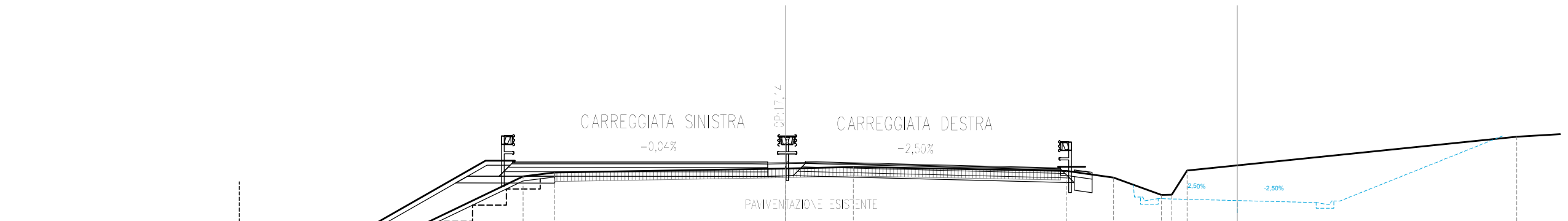
SCALA 1:200

QT.RIF. -4.000

QUOTE TERRENO	13.62		13.88	13.51	13.53		16.32	16.49		16.73	16.77		16.65	16.46	15.66	15.13	15.15	15.99		16.79		
DIST.PARZIALI TERRENO		13.73	0.99		5.49		1.43		12.13		2.26		9.44	2.37	2.57	1.34	0.50	0.60		7.67	11.38	
QUOTE PROGETTO							17.09		17.06	17.03	17.01	17.00	17.01	17.02	17.01		16.91	16.82	16.74	15.05	14.96	14.87
DIST.PARZIALI PROGETTO							5.15		3.75	3.75	0.70	0.93	0.80	0.70	3.75	3.75	3.00	4.64	3.50	3.50		

SEZIONE N. : 1238
 QT. PROGETTO : 17.14
 DIST.PROG. : 20+946.56
 DIST.PREC. : 6.56
 DIST.SUCC. : 6.44

SEZIONE N. : 16
 QT. PROGETTO : 15.42
 DIST.PROG. : 0+179.57



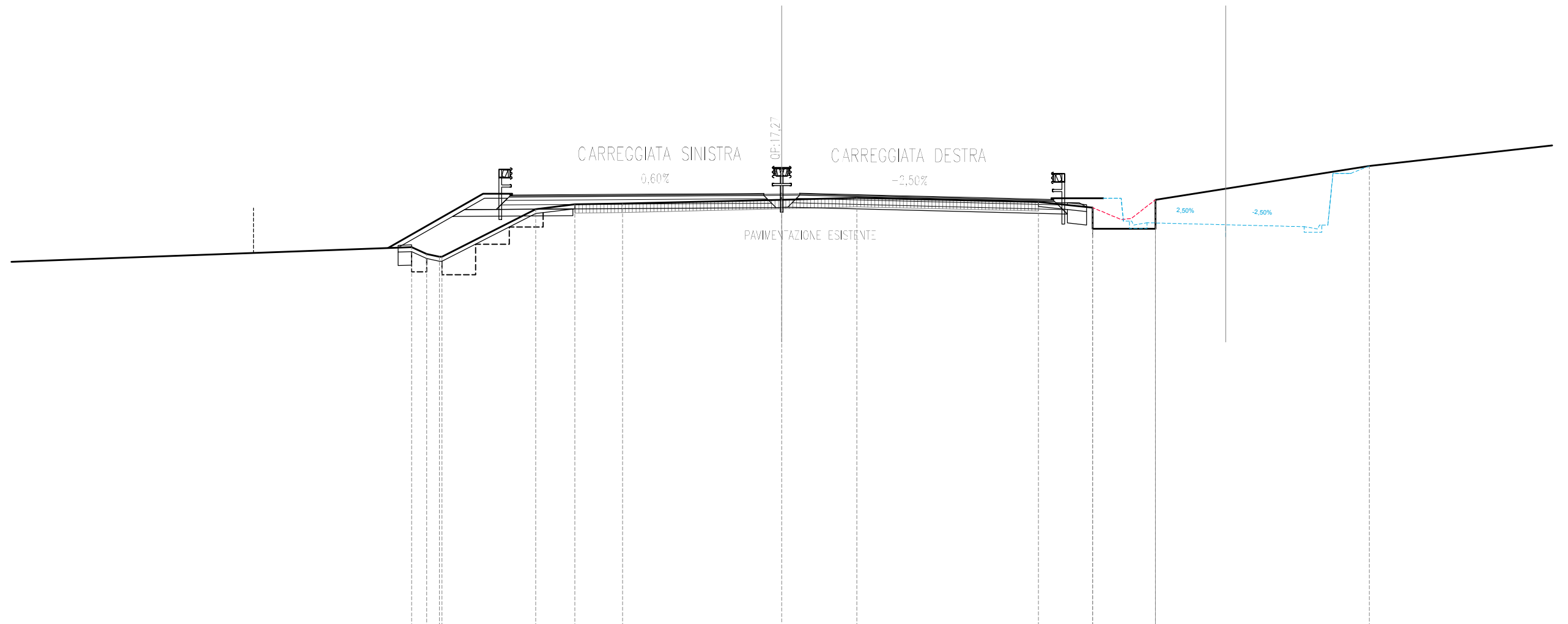
SCALA 1:200

QT.RIF. -3.000

QUOTE TERRENO	14.06	14.42	14.15	13.97	13.98	16.50	16.67	16.84	16.91	16.74	16.44	15.67	15.68	16.76	18.26
DIST.PARZIALI TERRENO	13.25	0.53	0.74	5.24	1.39	10.24	3.00	9.43	2.09	2.12	0.68	14.60	4.68		
QUOTE PROGETTO		17.14	17.14	17.14	17.14	17.14	17.14	17.14	17.14	17.04	16.95	16.88	15.51	15.42	15.34
DIST.PARZIALI PROGETTO		3.00	3.75	3.75	0.70	0.86	0.80	0.70	3.75	3.75	3.00	4.43	3.50	3.50	

SEZIONE N. : 1239
 QT. PROGETTO : 17.27
 DIST.PROG. : 20+953.00
 DIST.PREC. : 6.44
 DIST.SUCC. : 7.00

SEZIONE N. : 17
 QT. PROGETTO : 15.88
 DIST.PROG. : 0+185.96



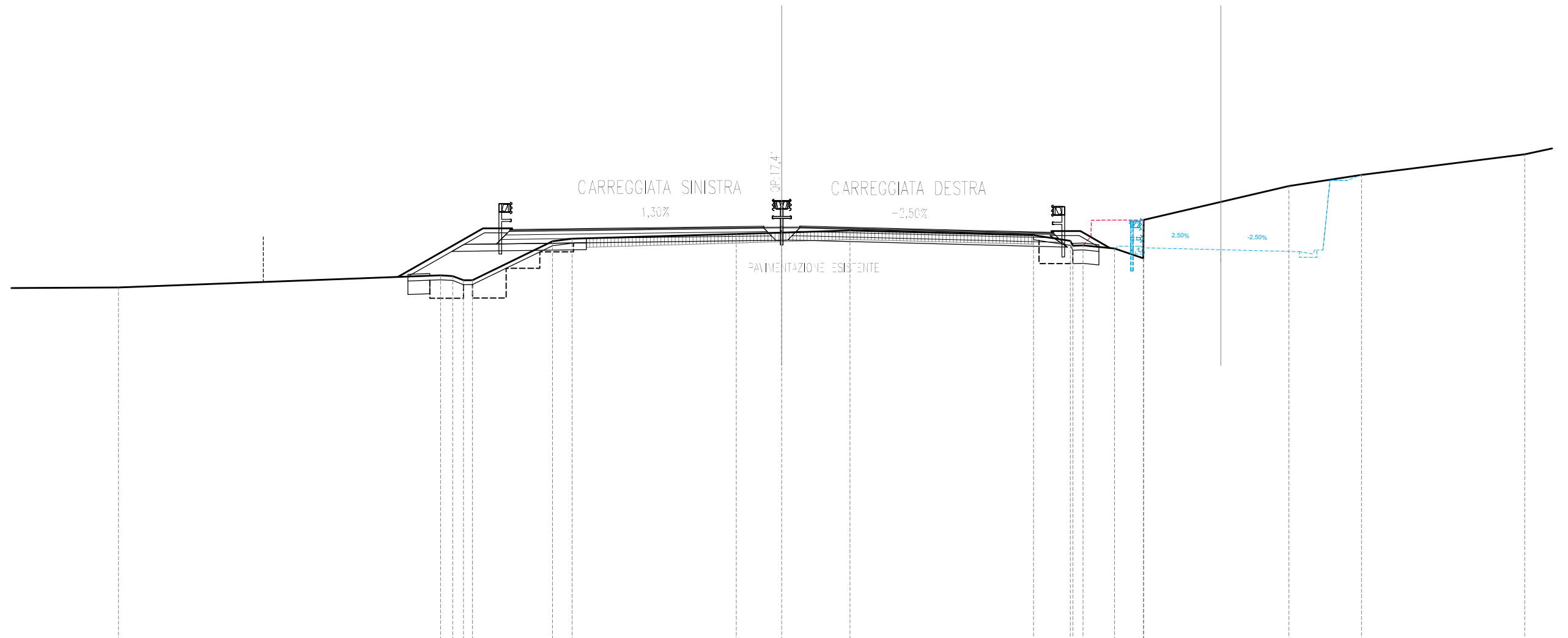
SCALA 1:200

QT.RIF. -2.000

QUOTE TERRENO		14.88	14.58	14.45	14.45	16.57	16.79	16.83	16.99	17.07	16.90	16.64	15.70	15.70	16.99	18.50
DIST.PARZIALI TERRENO	19.83	0.67	0.57	4.17	1.74	2.13	7.09	3.34	8.09	2.41	2.79	9.52	9.48			
QUOTE PROGETTO				17.21	17.22	17.25	17.27	17.27	17.27	17.27	17.18	17.08	17.01	15.97	15.88	15.79
DIST.PARZIALI PROGETTO				3.00	3.75	3.75	0.70	0.80	0.80	0.70	3.75	3.75	3.00	4.26	3.50	3.50

SEZIONE N. : 1240
 QT. PROGETTO : 17.41
 DIST.PROG. : 20+960.00
 DIST.PREC. : 7.00
 DIST.SUCC. : 20.00

SEZIONE N. : 18
 QT. PROGETTO : 16.37
 DIST.PROG. : 0+192.92



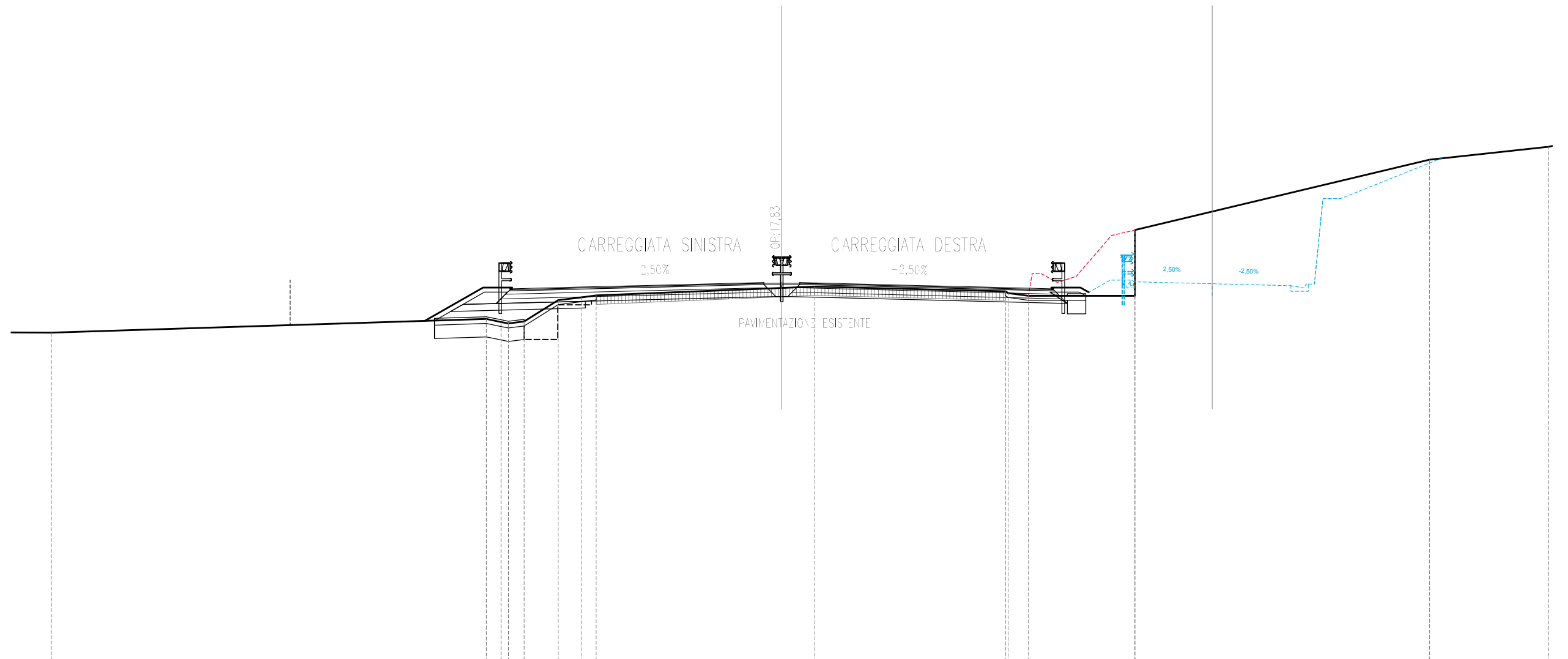
SCALA 1:200

QT.RIF. -1.000

QUOTE TERRENO	14.70		15.23	15.20	15.02	16.75	16.86		17.07	17.14	17.23		17.02	16.77	16.55	16.57	16.43	15.99	17.70	19.21	19.71	20.62
DIST.PARZIALI TERRENO		14.34	0.54	0.28	0.48	3.57	0.87	7.31	2.03	3.03	8.18	1.64	1.40	1.28	6.47	3.23	7.27					
QUOTE PROGETTO						17.28	17.32	17.36	17.41	17.42	17.41	17.41	17.41	17.41	17.41	16.46	16.37	16.29				
DIST.PARZIALI PROGETTO						3.00	3.75	3.75	0.70	0.80	0.80	0.70	3.75	3.75	3.00	4.05	3.50	3.50				

SEZIONE N. : 1241
 QT. PROGETTO : 17.83
 DIST.PROG. : 20+980.00
 DIST.PREC. : 20.00
 DIST.SUCC. : 20.00

SEZIONE N. : 19
 QT. PROGETTO : 17.79
 DIST.PROG. : 0+212.84



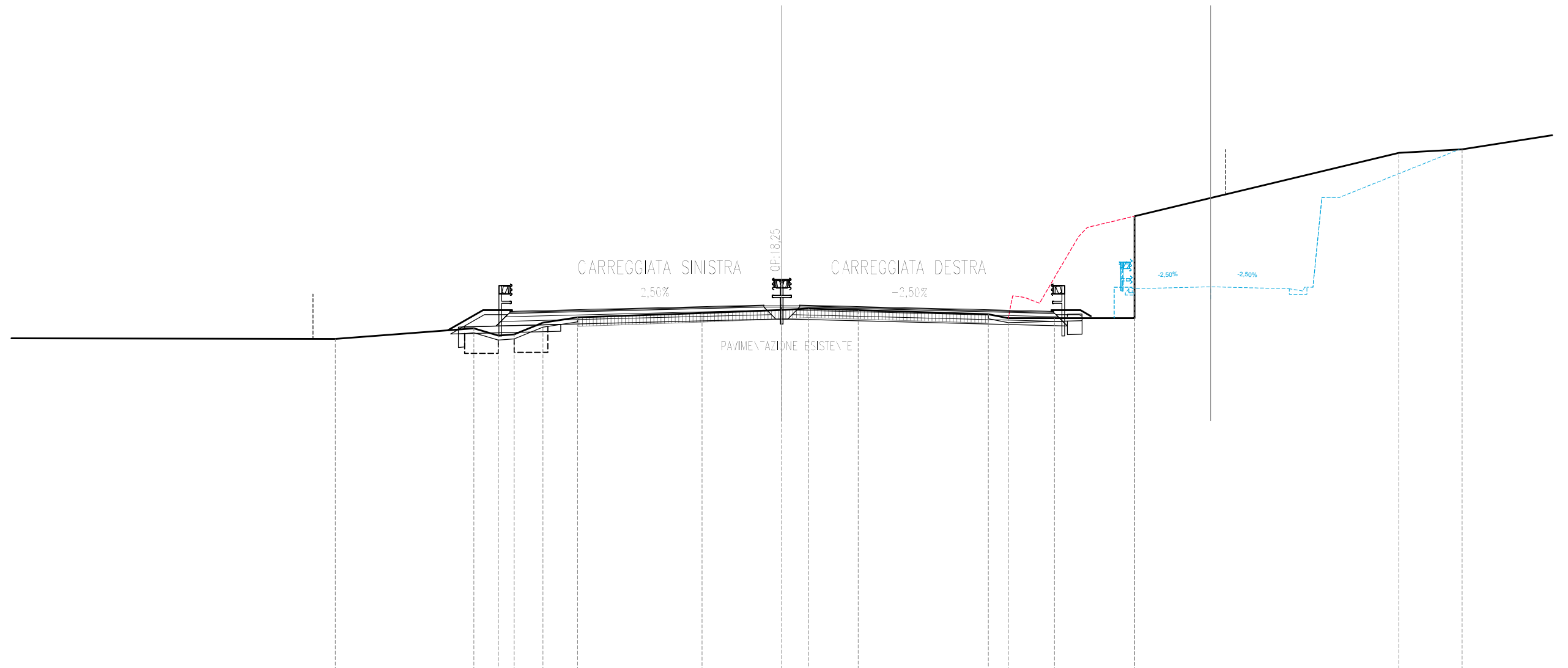
SCALA 1:200

QT.RIF. 1.000

QUOTE TERRENO	15.62		16.22	16.09	16.02	16.11	17.06	17.19	17.27		17.61	17.67		17.45	17.38	17.25	17.25	20.18		23.31
DIST.PARZIALI TERRENO		19.36	0.65	0.69	1.52	1.04	0.64		8.27	1.47		8.50	0.91	4.74		13.11		5.31		
QUOTE PROGETTO			17.57		17.64		17.74		17.83	17.85	17.83	17.85	17.83	17.74	17.64	17.57	17.88	17.79	17.70	
DIST.PARZIALI PROGETTO			3.00	3.75	3.75	0.70	0.80	0.80	0.70	3.75	3.75	3.00	3.66	3.50	3.50					

SEZIONE N. : 1242
 QT. PROGETTO : 18.25
 DIST.PROG. : 21+000.00
 DIST.PREC. : 20.00
 DIST.SUCC. : 20.00

SEZIONE N. : 20
 QT. PROGETTO : 19.07
 DIST.PROG. : 0+232.79



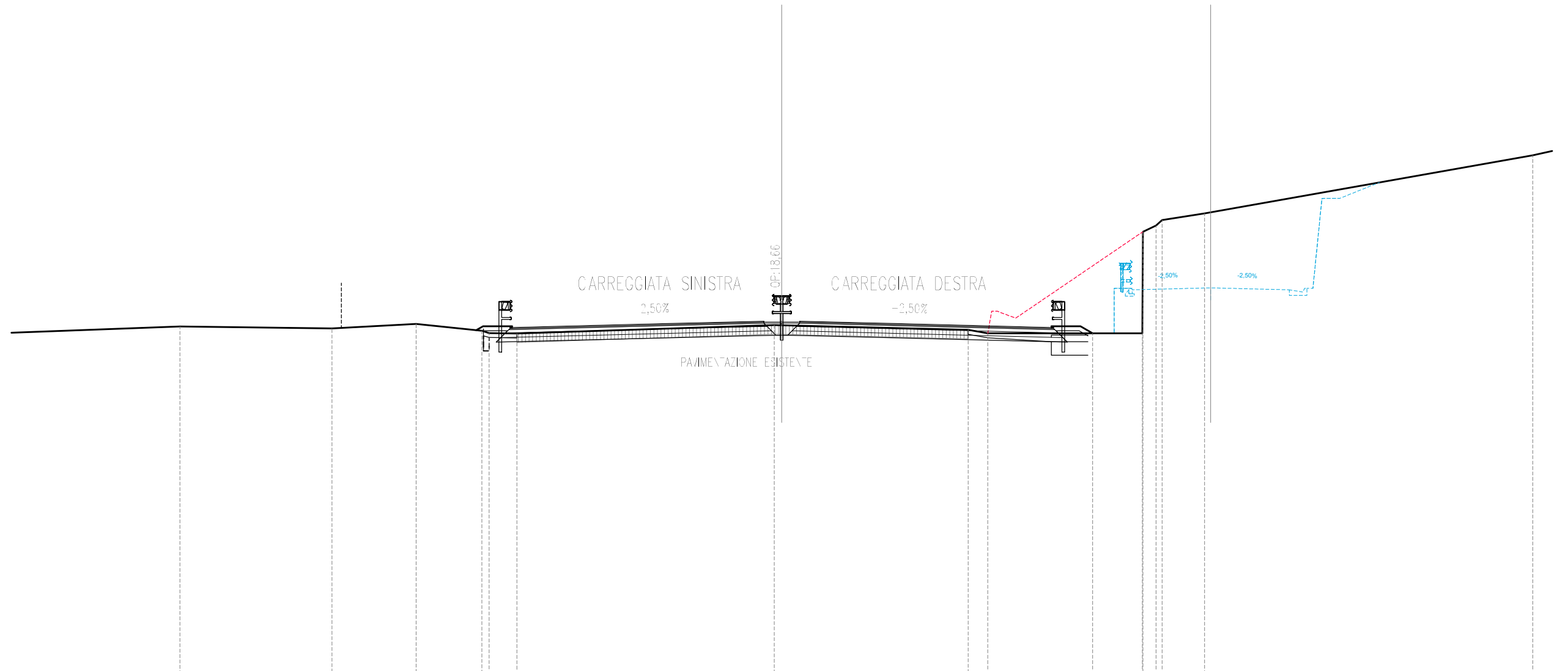
SCALA 1:200

QT.RIF. 2.000

QUOTE TERRENO		16.75		17.23	16.91	16.95	17.48	17.71		17.90	18.04	18.10	18.03		17.86	17.68	17.68	17.68	22.22		25.04	25.20		
DIST.PARZIALI TERRENO			6.18	1.08	0.71	1.28	1.54		5.55		3.55	1.19	2.21		5.79	0.89	2.06	3.56		11.77		2.82		
QUOTE PROGETTO				17.98			18.06		18.15		18.25	18.26	18.25	18.25	18.15	18.06	17.98	18.99		19.07		18.99		
DIST.PARZIALI PROGETTO							3.00		3.75		3.75	0.70	0.80	0.80	0.70	3.75	3.75	3.00	3.60		3.50		3.50	

SEZIONE N. : 1243
 QT. PROGETTO : 18.66
 DIST.PROG. : 21+020.00
 DIST.PREC. : 20.00
 DIST.SUCC. : 20.00

SEZIONE N. : 21
 QT. PROGETTO : 20.16
 DIST.PROG. : 0+252.79



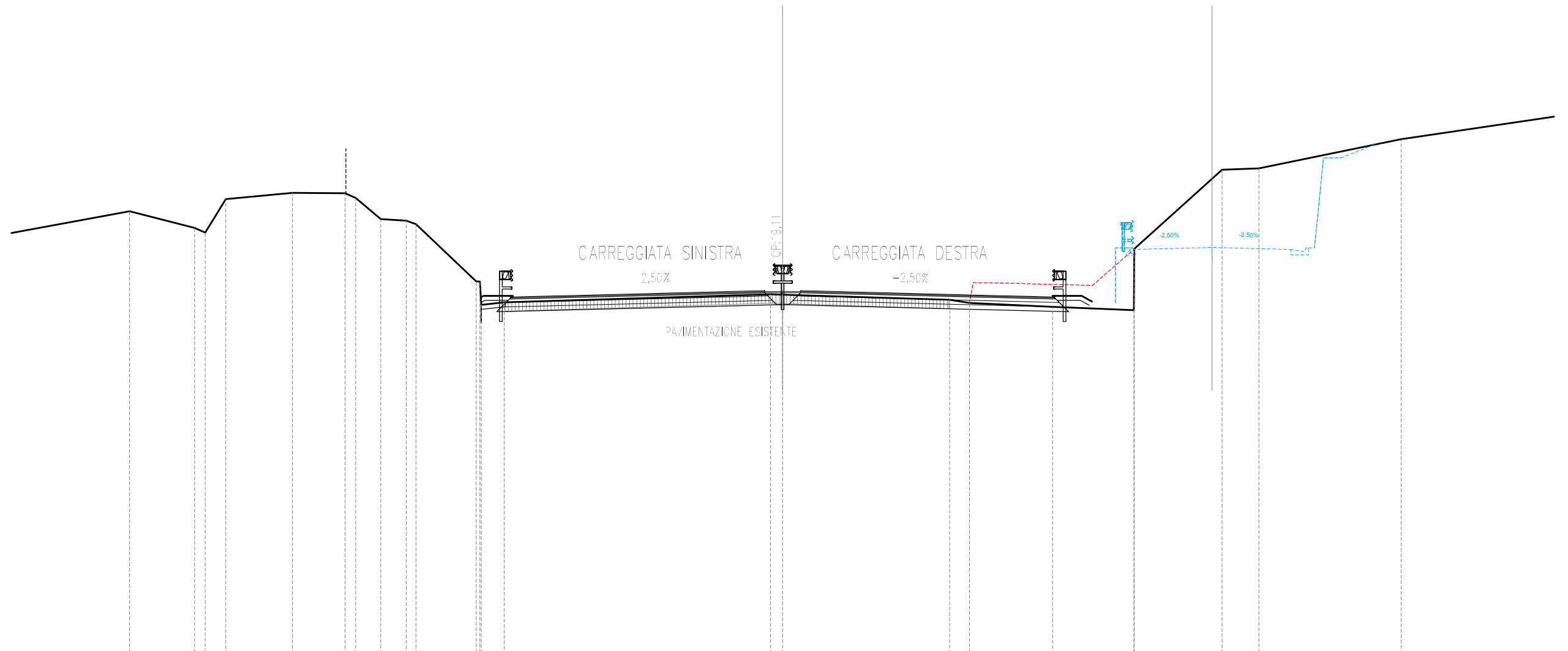
SCALA 1:200

QT.RIF. 3.000

QUOTE TERRENO	18.44	18.35	18.55	18.25 18.15	18.13	18.50 18.49	18.30 18.14	18.14	18.14 22.66 23.94 23.18	23.48	26.07			
DIST.PARZIALI TERRENO	6.77	3.74	2.93	1.24	11.45	8.30	0.88	4.67	2.21	0.59 1.89	14.62			
QUOTE PROGETTO				18.40	18.47	18.57	18.66 18.68 18.66 18.66 18.68 18.66	18.57	18.47	18.40	20.07	20.16	20.07	
DIST.PARZIALI PROGETTO				3.00	3.75	3.75	0.70 0.80 0.80 0.70	3.75	3.75	3.00	3.60	3.50	3.50	

SEZIONE N. : 1244
 QT. PROGETTO : 19.11
 DIST.PROG. : 21+040.00
 DIST.PREC. : 20.00
 DIST.SUCC. : 20.00

SEZIONE N. : 22
 QT. PROGETTO : 21.05
 DIST.PROG. : 0+272.79




SCALA 1:200

QT.RIF. 3.000

QUOTE TERRENO		22.66	21.92	23.20	23.48	23.46	23.25	22.31	22.24	22.08	19.54	19.53	18.50	18.61		18.97	18.95		18.72	18.58	18.41	18.26	20.99	24.51	24.57		25.87
DIST.PARZIALI TERRENO	5.54	2.89	0.92	2.96	2.34	1.12	1.13	2.67	1.03		11.83	0.55	7.43	0.87	3.69	3.62	3.90	1.63	6.33	14.39							
QUOTE PROGETTO											18.85	18.92	19.02	19.11	19.13	19.11	19.13	19.11	19.02	18.92	18.85	20.96	21.05	20.96			
DIST.PARZIALI PROGETTO											3.00	3.75	3.75	0.70	0.80	0.80	0.70	3.75	3.75	3.00	3.60	3.50	3.50				

SEZIONE N. : 1245
 QT. PROGETTO : 19.56
 DIST.PROG. : 21+060.00
 DIST.PREC. : 20.00
 DIST.SUCC. : 20.00

SEZIONE N. : 23
 QT. PROGETTO : 21.74
 DIST.PROG. : 0+292.79



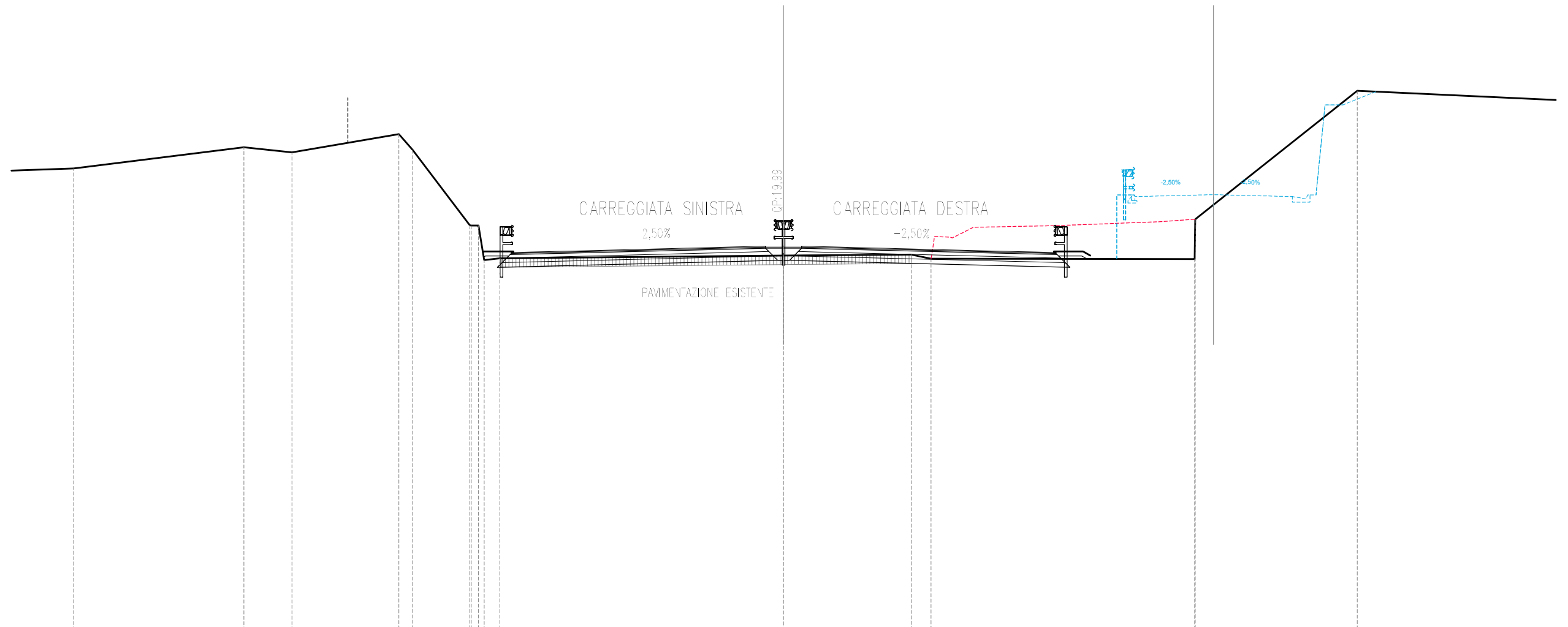
SCALA 1:200

QT.RIF. 3.000

QUOTE TERRENO	22.38	22.36	25.27	22.56	22.37	23.14	23.27	24.22	24.33	23.56	20.10	20.10	19.00	19.10	19.40	19.20	19.08	19.02	18.86	18.86	20.25	26.00	26.42	
DIST.PARZIALI TERRENO	1.24	6.10	0.54	0.91	3.76	0.98	2.31	2.83	0.69	12.95	6.58	0.72	4.58	4.80	5.69	3.43								
QUOTE PROGETTO										19.30	19.37	19.47	19.56	19.58	19.56	19.56	19.56	19.56	19.47	19.37	19.30	21.65	21.74	21.65
DIST.PARZIALI PROGETTO										3.00	3.75	3.75	0.70	0.80	0.80	0.70	3.75	3.75	3.00	3.60	3.50	3.50		

SEZIONE N. : 1246
 QT. PROGETTO : 19.99
 DIST.PROG. : 21+080.00
 DIST.PREC. : 20.00
 DIST.SUCC. : 20.00

SEZIONE N. : 24
 QT. PROGETTO : 22.30
 DIST.PROG. : 0+312.79



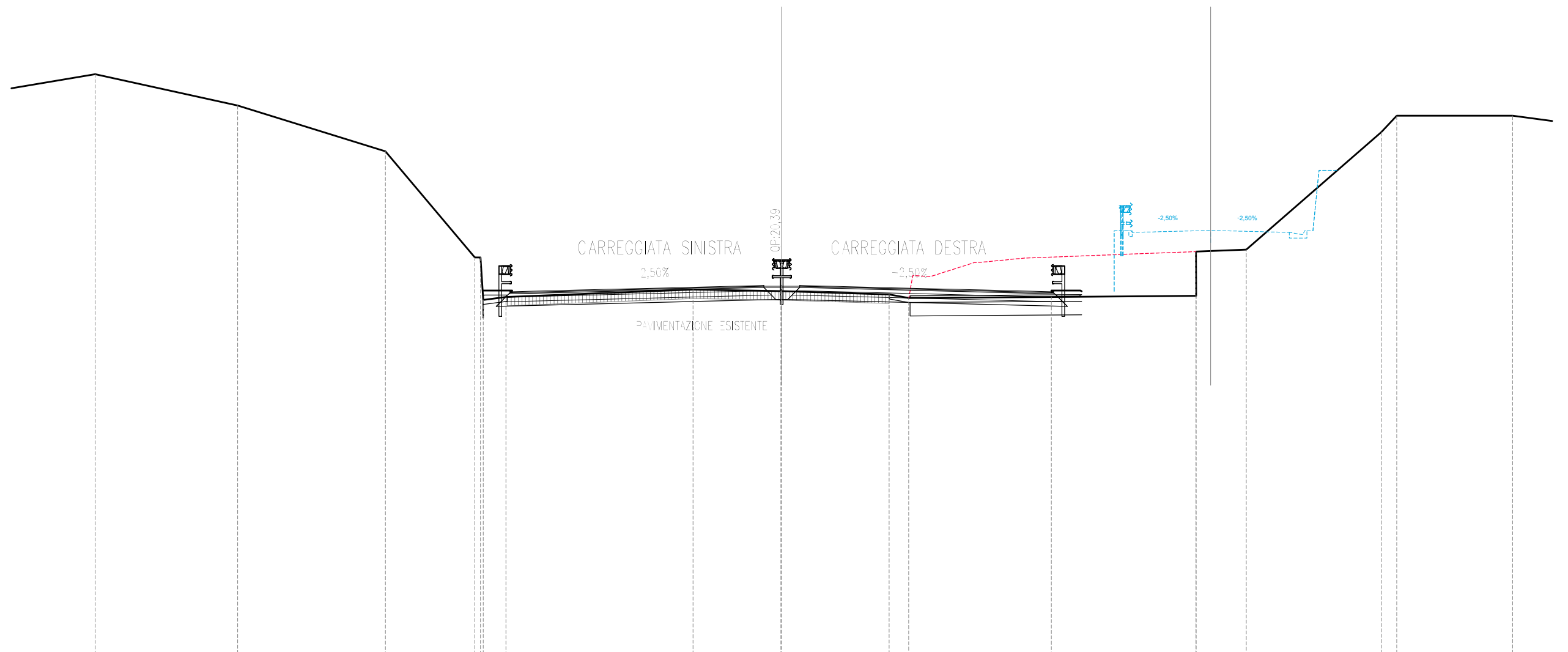
SCALA 1:200

QT.RIF. 3.000

QUOTE TERRENO	23.46	24.40	24.17	24.99	24.29	20.93	20.93	19.39	19.47	19.59	19.64	19.45	19.44	21.21	26.91					
DIST.PARZIALI TERRENO	7.56	2.13	4.75	0.61	2.55	0.69	0.69	0.69	0.69	12.60	5.67	0.89	11.71	7.20	10.90					
QUOTE PROGETTO						19.73	19.80	19.90	19.99	20.01	19.99	19.99	20.01	19.99	19.90	19.80	19.73	22.21	22.30	22.21
DIST.PARZIALI PROGETTO						3.00	3.75	3.75	0.70	0.80	0.80	0.70	0.70	3.75	3.75	3.00	3.60	3.50	3.50	

SEZIONE N. : 1247
 QT. PROGETTO : 20.39
 DIST.PROG. : 21+100.00
 DIST.PREC. : 20.00
 DIST.SUCC. : 20.00

SEZIONE N. : 25
 QT. PROGETTO : 22.86
 DIST.PROG. : 0+332.79



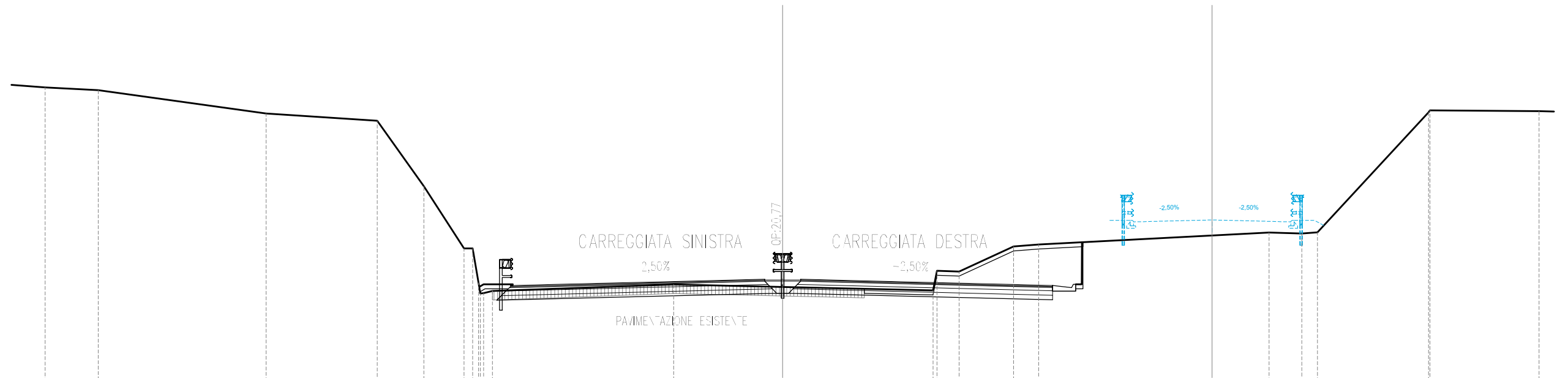
SCALA 1:200

QT.RIF. 4.000

QUOTE TERRENO		29.81	28.42	26.38	21.66 21.65 19.77 19.90	20.23	20.16 20.16	20.01 19.85	19.89	21.92 19.94	22.00	27.23 27.97	27.96				
DIST.PARZIALI TERRENO		6.34	6.58	3.99	1.01	8.33	3.91	4.78	0.87	6.34	6.45	2.24	6.01	0.69	5.15	3.89	
QUOTE PROGETTO					20.13	20.21	20.30	20.39 20.41 20.39 20.39 20.41 20.39	20.30	20.21	20.13	22.77	22.86	22.77			
DIST.PARZIALI PROGETTO						3.00	3.75	3.75	0.70 0.80 0.80 0.70	3.75	3.75	3.00	3.60	3.50	3.50		

SEZIONE N. : 1248
 QT. PROGETTO : 20.77
 DIST.PROG. : 21+120.00
 DIST.PREC. : 20.00
 DIST.SUCC. : 20.00

SEZIONE N. : 26
 QT. PROGETTO : 23.42
 DIST.PROG. : 0+352.79




SCALA 1:200

QT.RIF. 5.000

QUOTE TERRENO	29.31	29.19	28.15	27.82	24.91	22.15	20.62	20.17	20.26	20.54	20.44	20.29	21.15	21.12	22.24	22.32	22.85	22.81	22.87	28.20	28.29	28.25
DIST.PARZIALI TERRENO	2.36	7.47	4.94	2.07	1.79				8.05	4.85	6.69	0.98	2.42	1.12	10.25	1.45	0.70	4.94	4.85			
QUOTE PROGETTO							20.50	20.58	20.67	20.77	20.78	20.77	20.78	20.77	20.67	20.58	20.50	23.33	23.42	23.33		
DIST.PARZIALI PROGETTO							3.00	3.75	3.75	0.70	0.80	0.80	0.70	3.75	3.75	3.00	3.60	3.50	3.50			

SEZIONE N. : 1249
 QT. PROGETTO : 21.11
 DIST.PROG. : 21+140.00
 DIST.PREC. : 20.00
 DIST.SUCC. : 20.00

SEZIONE N. : 27
 QT. PROGETTO : 23.98
 DIST.PROG. : 0+372.79




SCALA 1:200

QT.RIF. 6.000

QUOTE TERRENO	32.01	31.82		30.51	29.45	22.46	22.45	22.44	20.55		20.85		20.73		20.66		20.67	21.53	21.49	22.18	23.20	23.16		23.86	23.93	25.13	29.75
DIST.PARZIALI TERRENO	2.11		7.85	4.13	4.25					8.11		5.75	3.12	5.57			0.74	0.78	1.86	0.69		10.71		2.63	1.07	3.30	4.61
QUOTE PROGETTO										20.85	20.92	21.02	21.11	21.13	21.11	21.13	21.02	20.92	20.85	23.89	23.98	23.89					
DIST.PARZIALI PROGETTO										3.00	3.75	3.75	0.70	0.80	0.80	0.70	3.75	3.75	3.00	3.60	3.50	3.50					

SEZIONE N. : 1252
 QT. PROGETTO : 21.96
 DIST.PROG. : 21+200.00
 DIST.PREC. : 20.00
 DIST.SUCC. : 20.00

SEZIONE N. : 30
 QT. PROGETTO : 25.65
 DIST.PROG. : 0+432.79



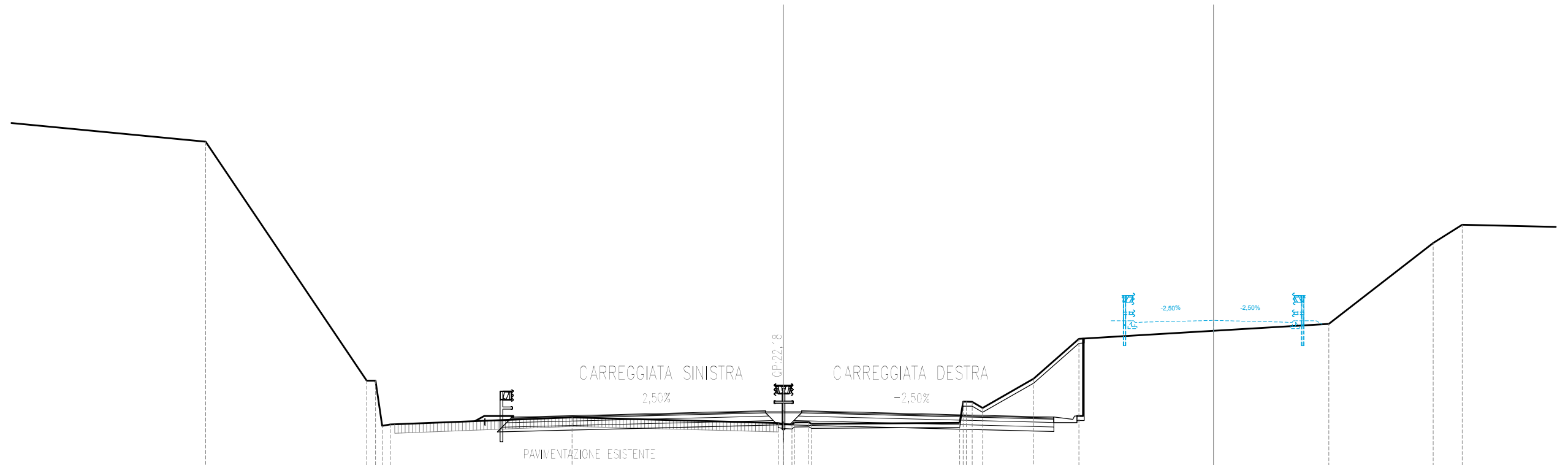
SCALA 1:200

QT.RIF. 9.000

QUOTE TERRENO		34.51		34.09		26.22	23.30	23.30	21.32	21.35		21.68		21.46	21.44	21.32	21.45	21.44	21.34		21.41	22.35	22.30	22.00	21.92		25.16		26.00	26.06		31.27
DIST.PARZIALI TERRENO		5.47		4.70		1.96					8.30		8.46		0.57	0.57	0.70		6.50		0.53		4.64		11.61		0.75		5.68		4.06	
QUOTE PROGETTO											21.70	21.77	21.87	21.96	21.98	21.96	21.96	21.98	21.87	21.77	21.70	25.56	25.65	25.56								
DIST.PARZIALI PROGETTO											3.00	3.75	3.75	0.70	0.80	0.80	0.70		3.75	3.75	3.00	3.60	3.50	3.50								

SEZIONE N. : 1253
 QT. PROGETTO : 22.18
 DIST.PROG. : 21+220.00
 DIST.PREC. : 20.00
 DIST.SUCC. : 20.00

SEZIONE N. : 31
 QT. PROGETTO : 26.21
 DIST.PROG. : 0+452.79



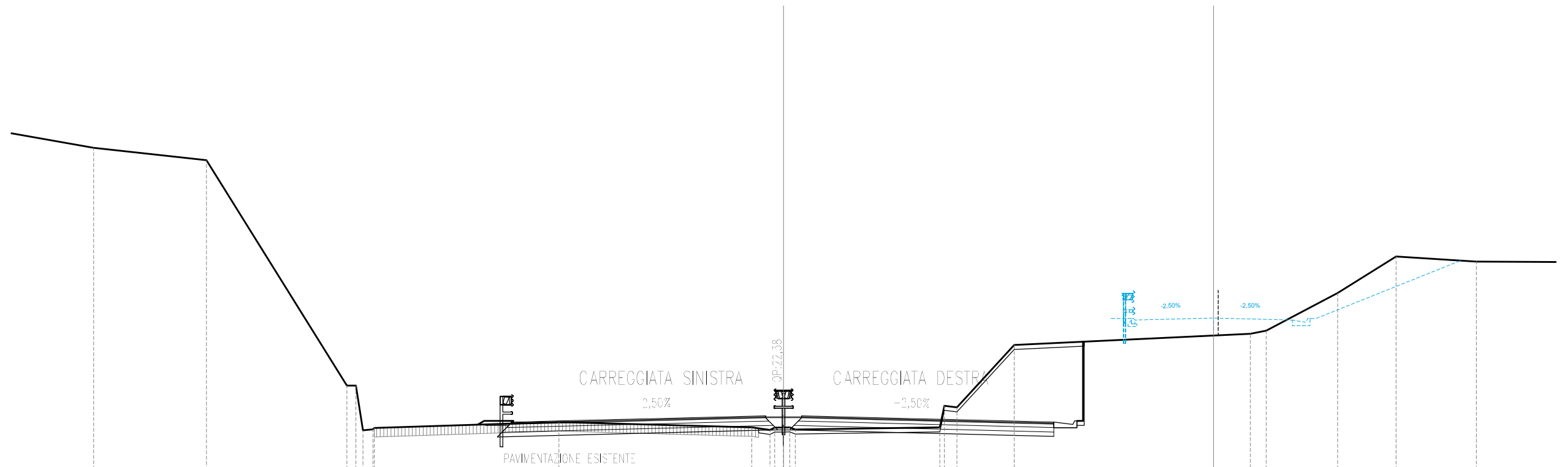
SCALA 1:200

QT.RIF. 9.000

QUOTE TERRENO		34.14	23.53	23.53	21.53	21.59	21.91	21.66	21.61	21.59	21.68	21.62	21.67	22.60	22.60	22.60	22.33	23.62	25.39	26.06	29.65	30.45
DIST.PARZIALI TERRENO	8.87		7.15			8.07		9.16			0.64		6.58			2.26	2.02		11.10		4.64	1.28
QUOTE PROGETTO						21.92	22.00	22.09	22.18	22.20	22.18	22.20	22.09	22.00	21.92	26.12	26.21	26.12				
DIST.PARZIALI PROGETTO						3.00	3.75	3.75	0.70	0.80	0.80	0.70	3.75	3.75	3.00	3.60	3.50	3.50				

SEZIONE N. : 1254
 QT. PROGETTO : 22.38
 DIST.PROG. : 21+240.00
 DIST.PREC. : 20.00
 DIST.SUCC. : 20.00

SEZIONE N. : 32
 QT. PROGETTO : 26.74
 DIST.PROG. : 0+472.79




SCALA 1:200

QT.RIF. 9.000

QUOTE TERRENO	34.30	33.75	23.74	23.74	21.75	21.80	21.86	22.12	21.88	21.77	21.87	21.88	21.88	22.94	22.77	25.54	26.04	26.18	27.85	29.47	29.25
DIST.PARZIALI TERRENO	5.01	6.24					8.19		0.81				6.42	0.55	2.55	10.50	0.70	3.18	2.60	3.56	3.63
QUOTE PROGETTO							22.12	22.19	22.28	22.38	22.40	22.38	22.38	22.40	22.38	22.28	26.65	26.74	26.65		
DIST.PARZIALI PROGETTO							3.00	3.75	3.75	0.70	0.80	0.80	0.70	3.75	3.75	3.00	3.60	3.50	3.50		

SEZIONE N. : 1256
 QT. PROGETTO : 22.68
 DIST.PROG. : 21+280.00
 DIST.PREC. : 20.00
 DIST.SUCC. : 5.04

SEZIONE N. : 34
 QT. PROGETTO : 27.32
 DIST.PROG. : 0+512.79



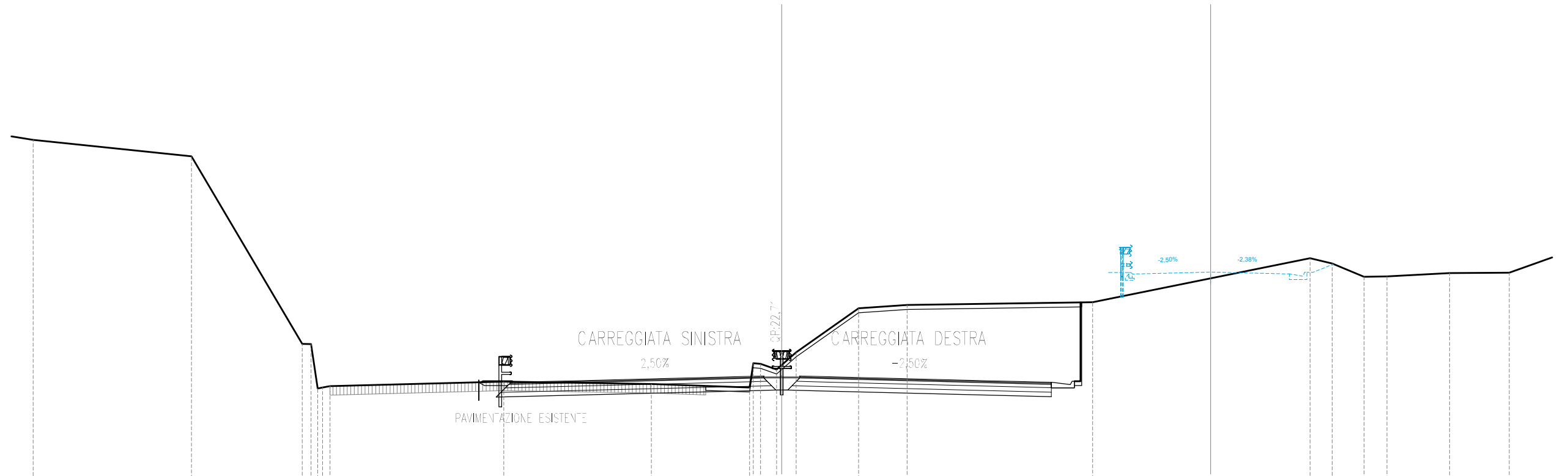
SCALA 1:200

QT.RIF. 9.000

QUOTE TERRENO		32.52		24.04	24.11	24.13	22.21		22.45		22.23	22.21	23.17	23.16	22.95	25.17	25.70	25.74	25.88		26.00		27.98	27.93		27.25		27.52
DIST.PARZIALI TERRENO	12.72		4.96				8.32			9.13	2.06	0.76	0.76	2.54	0.75	0.58	1.85		8.25		8.60	0.59	3.40		6.74			
QUOTE PROGETTO									22.41	22.49	22.58	22.68	22.69	22.68	22.68	22.69	22.68	22.58		22.49	22.41	27.24	27.32	27.24				
DIST.PARZIALI PROGETTO									3.00	3.75	3.75	0.70	0.80	0.80	0.70	3.75	3.75		3.00	3.60	3.50	3.50						

SEZIONE N. : 1257
 QT. PROGETTO : 22.71
 DIST.PROG. : 21+285.04
 DIST.PREC. : 5.04
 DIST.SUCC. : 14.96

SEZIONE N. : 35
 QT. PROGETTO : 27.35
 DIST.PROG. : 0+517.83



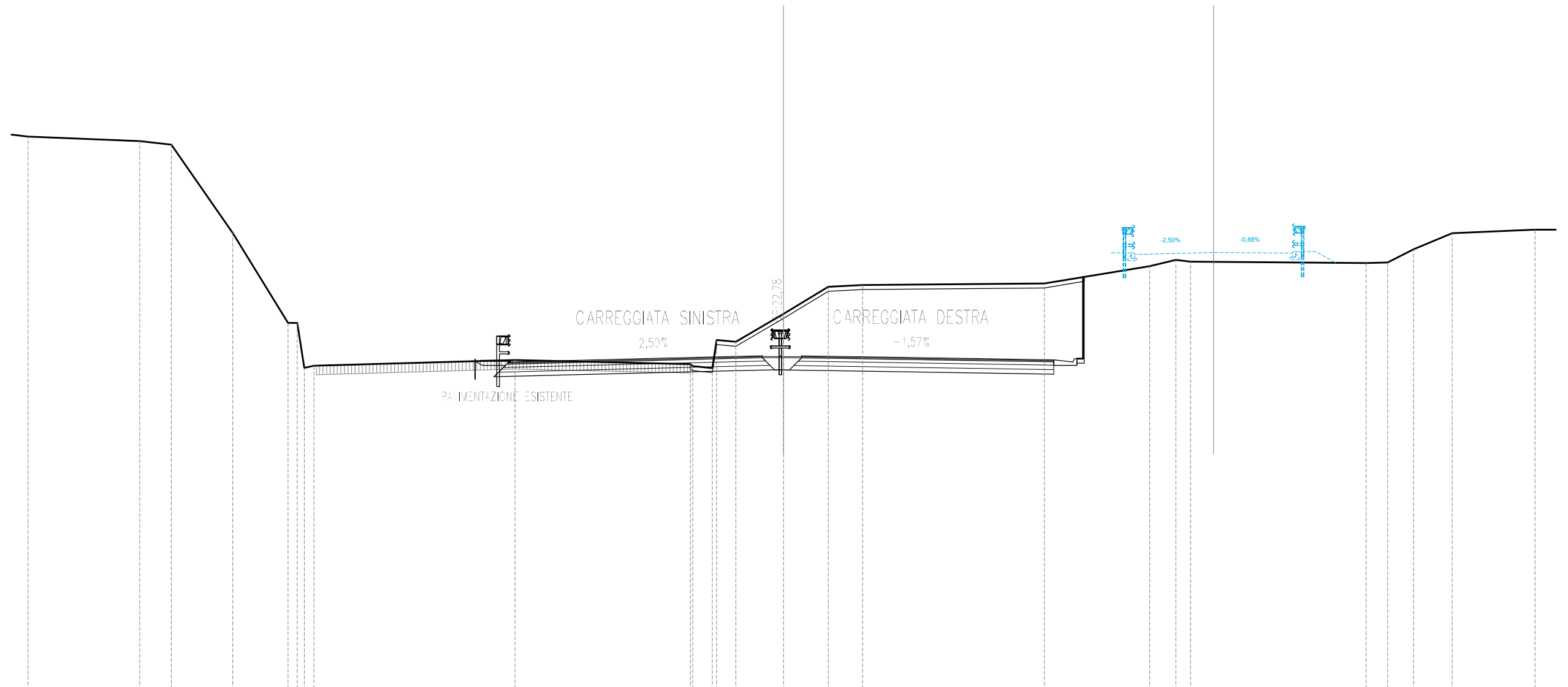
SCALA 1:200

QT.RIF. 9.000

QUOTE TERRENO	33.24	32.51	24.15 24.15 22.17 22.21 22.27	22.47	22.37	22.21 23.29 23.21 23.02 23.22 23.78	25.74	25.89	26.01	27.97	27.74	27.14	27.16	27.31	27.32
DIST.PARZIALI TERRENO	7.05	4.93	7.74	6.57	4.37	0.72 0.64 2.78	2.16	8.26	9.68	0.98	1.42	1.02	2.79	2.66	4.22
QUOTE PROGETTO				22.44	22.52	22.61	22.71 22.72 22.71 22.71 22.72 22.71	22.61	22.52	22.44	27.27	27.35	27.27		
DIST.PARZIALI PROGETTO				3.00	3.75	3.75	0.70 0.80 0.80 0.70	3.75	3.75	3.00	3.60	3.50	3.50		

SEZIONE N. : 1258
 QT. PROGETTO : 22.78
 DIST.PROG. : 21+300.00
 DIST.PREC. : 14.96
 DIST.SUCC. : 20.00

SEZIONE N. : 36
 QT. PROGETTO : 27.38
 DIST.PROG. : 0+532.81



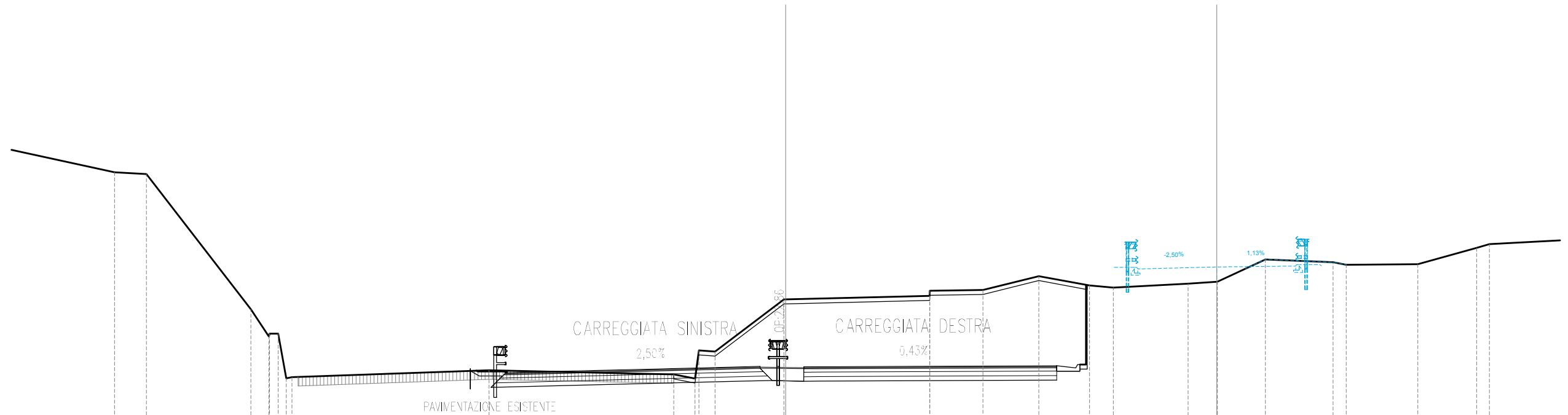
SCALA 1:200

QT.RIF. 8.000

QUOTE TERRENO	32.52	32.32	32.17	28.24	24.25	24.25	22.78	22.52	22.60	22.69	22.43	22.33	22.25	23.50	23.41	24.65	25.85	25.93	26.01	26.78	27.05	26.97	26.91	26.93	27.52	28.23	28.39
DIST.PARZIALI TERRENO		4.96	1.40	2.73	2.46		8.93		7.79		0.87	0.86	2.12	1.98	1.53	8.07		4.68	1.16	0.65	7.80		0.95	1.15	1.72	3.67	
QUOTE PROGETTO								22.52	22.60	22.69			22.78	22.80	22.78	22.78	22.79	22.78		22.72	22.66	22.62	27.29		27.38	27.35	
DIST.PARZIALI PROGETTO								3.00	3.75	3.75		0.70	0.80	0.94	0.70	3.75	3.75	3.00	3.60	3.50	3.50						

SEZIONE N. : 1259
 QT. PROGETTO : 22.86
 DIST.PROG. : 21+320.00
 DIST.PREC. : 20.00
 DIST.SUCC. : 20.00

SEZIONE N. : 37
 QT. PROGETTO : 27.27
 DIST.PROG. : 0+552.86



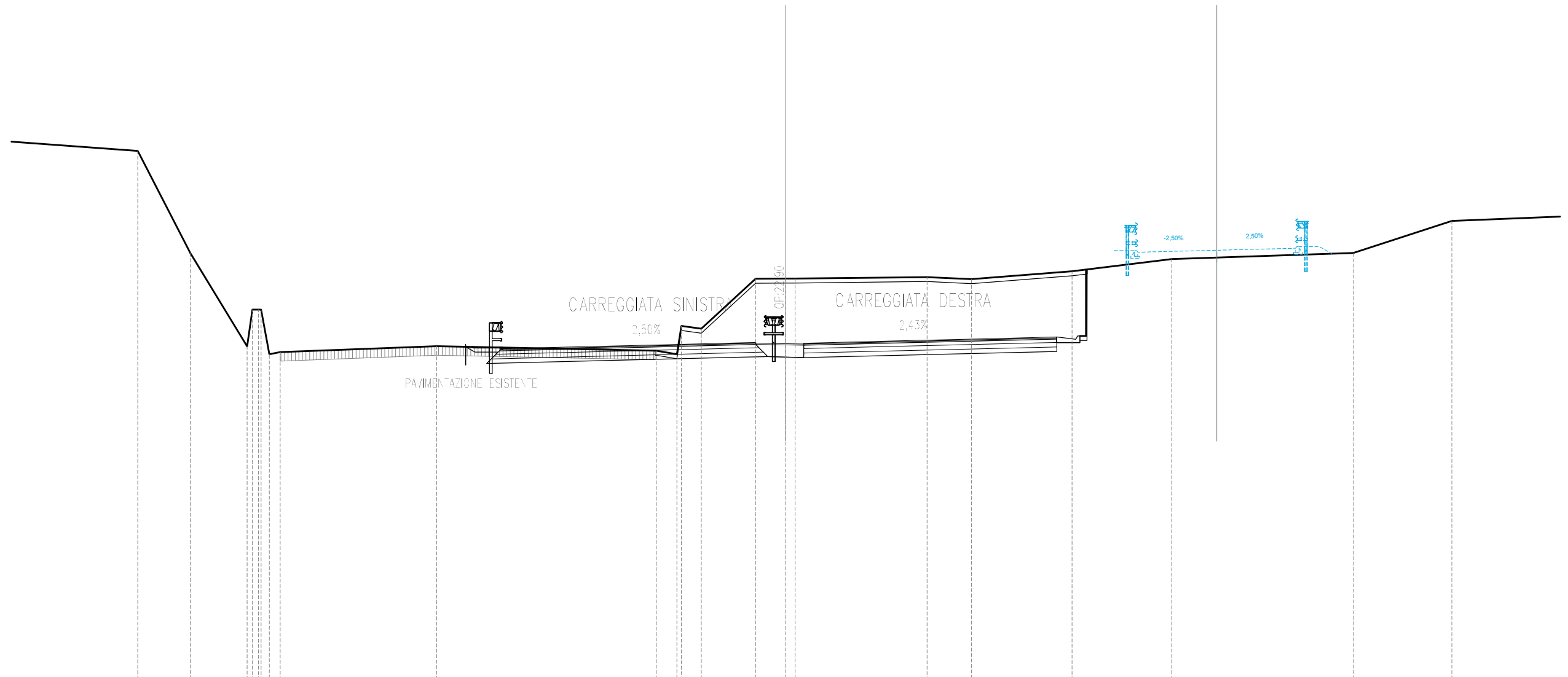
SCALA 1:200

QT.RIF. 9.000

QUOTE TERRENO	31.46	31.38	25.40	24.19	24.32	24.32	22.39	22.70	22.52	22.33	23.58	23.53	25.84	25.84	25.99	26.22	26.26	26.87	26.45	26.36	26.54	26.62	27.61	27.48	27.37	27.40	28.12	28.28
DIST.PARZIALI TERRENO	1.41	4.63	0.80				8.73		8.19	0.94	0.71	3.05	6.37		2.35	2.48	2.25	1.05	3.31	1.30	2.12	3.00	0.58	3.17	2.61	0.56	28.28	
QUOTE PROGETTO								22.60	22.67	22.76			22.86	22.88	22.86	22.86	22.86	22.87	22.89	22.90	27.19	27.27		27.31				
DIST.PARZIALI PROGETTO								3.00	3.75	3.75		0.70	0.80	1.14	0.70	3.75	3.75	3.00	3.59	3.50	3.50							

SEZIONE N. : 1260
 QT. PROGETTO : 22.90
 DIST.PROG. : 21+340.00
 DIST.PREC. : 20.00
 DIST.SUCC. : 20.00

SEZIONE N. : 38
 QT. PROGETTO : 27.01
 DIST.PROG. : 0+572.96



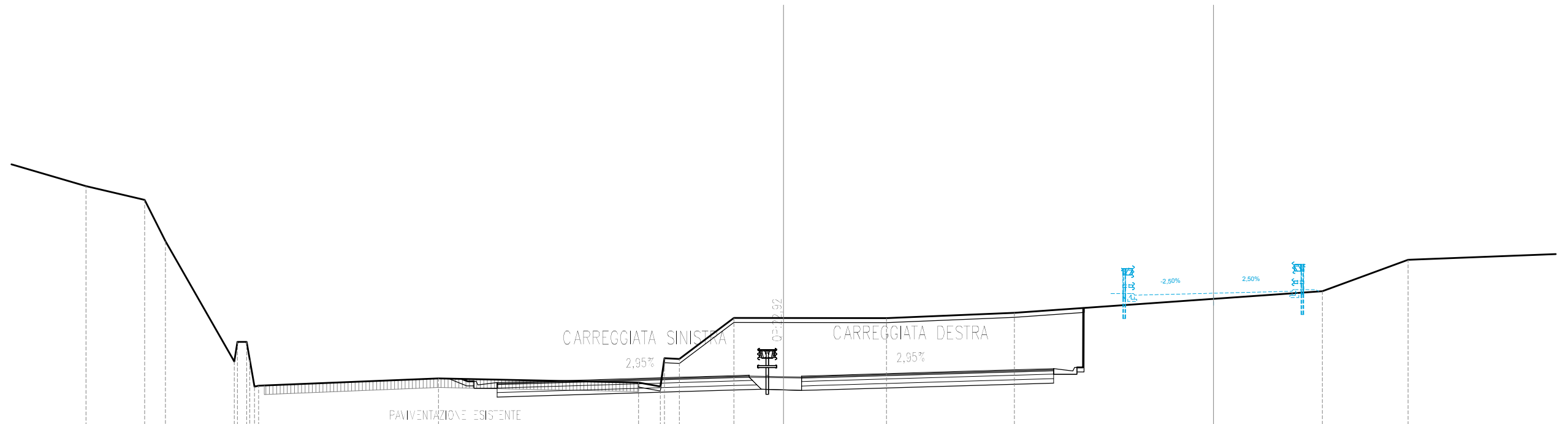
SCALA 1:200

QT.RIF. 8.000

QUOTE TERRENO		31.41	26.88	22.74	22.37	22.37	22.37	22.39	22.55	25.74	25.82	25.73	26.07	26.61	26.88	28.31			
DIST.PARZIALI TERRENO		2.33	2.52	0.48	0.48	6.93		9.73	0.91	0.88	2.41	1.33	5.85	1.97	4.45	4.41	8.04	4.37	8.50
QUOTE PROGETTO						22.64	22.72	22.81	22.90	22.90	23.00	23.09	23.16	26.92	27.01	27.09			
DIST.PARZIALI PROGETTO						3.00	3.75	3.75	0.70	0.80	1.33	0.70	3.75	3.75	3.00	3.59	3.50	3.50	

SEZIONE N. : 1261
 QT. PROGETTO : 22.92
 DIST.PROG. : 21+360.00
 DIST.PREC. : 20.00
 DIST.SUCC. : 20.00

SEZIONE N. : 39
 QT. PROGETTO : 26.57
 DIST.PROG. : 0+593.11



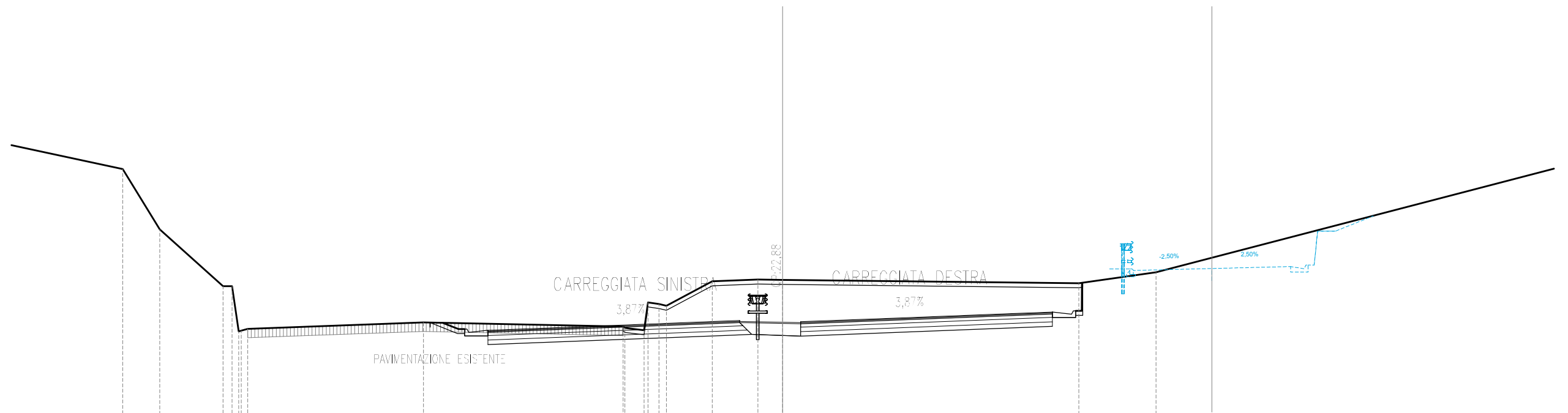
SCALA 1:200

QT.RIF. 9.000

QUOTE TERRENO	31.32	30.71	28.89	23.54	24.42	23.62	22.79	22.61	22.44	23.70	23.66	25.48	25.47	25.47	25.70	26.66	28.06				
DIST.PARZIALI TERRENO	2.61	0.92	3.06	0.00	0.00	0.00	7.99	8.89	0.97	0.66	2.42	2.21	4.57	5.68	13.68	3.81	8.60				
QUOTE PROGETTO							22.61	22.70	22.81	22.92	22.94	22.92	22.92	22.90	22.92	23.03	23.14	23.23	26.49	26.57	26.66
DIST.PARZIALI PROGETTO							3.00	3.75	3.75	0.70	0.80	1.52	0.70	3.75	3.75	3.00	3.59	3.50	3.50		

SEZIONE N. : 1263
 QT. PROGETTO : 22.88
 DIST.PROG. : 21+400.00
 DIST.PREC. : 20.00
 DIST.SUCC. : 20.00

SEZIONE N. : 41
 QT. PROGETTO : 25.22
 DIST.PROG. : 0+633.54



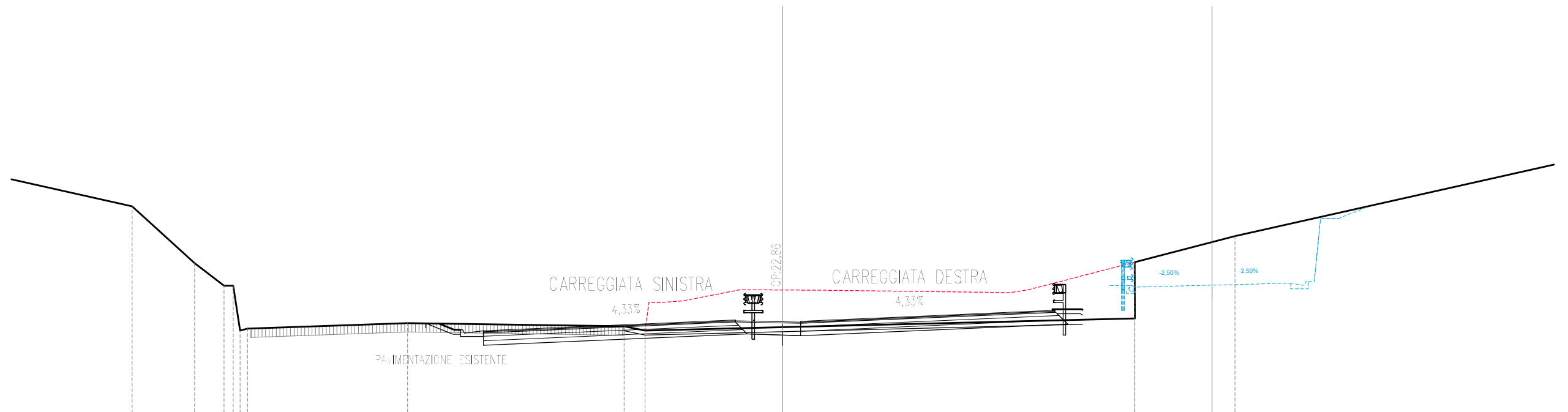
SCALA 1:200

QT.RIF. 8.000

QUOTE TERRENO		29.65	26.96	24.43	24.43	24.43	22.82	22.64	22.58	22.77	23.72	23.64	23.57	24.65	24.73	24.71	24.57	25.06			
DIST.PARZIALI TERRENO		1.65	2.81			7.81	8.88	0.85	0.19	2.03	2.03	1.10		13.17		3.44		26.80			
QUOTE PROGETTO						22.48	22.59	22.74		22.88	22.91	22.88	22.88	22.85	22.88	23.03	23.17	23.29	25.13	25.22	25.31
DIST.PARZIALI PROGETTO						3.00	3.75	3.75		0.70	0.80	1.91	0.70	3.75	3.75	3.00	3.59	3.50	3.50		

SEZIONE N. : 1264
 QT. PROGETTO : 22.86
 DIST.PROG. : 21+420.00
 DIST.PREC. : 20.00
 DIST.SUCC. : 20.00

SEZIONE N. : 42
 QT. PROGETTO : 24.43
 DIST.PROG. : 0+653.82



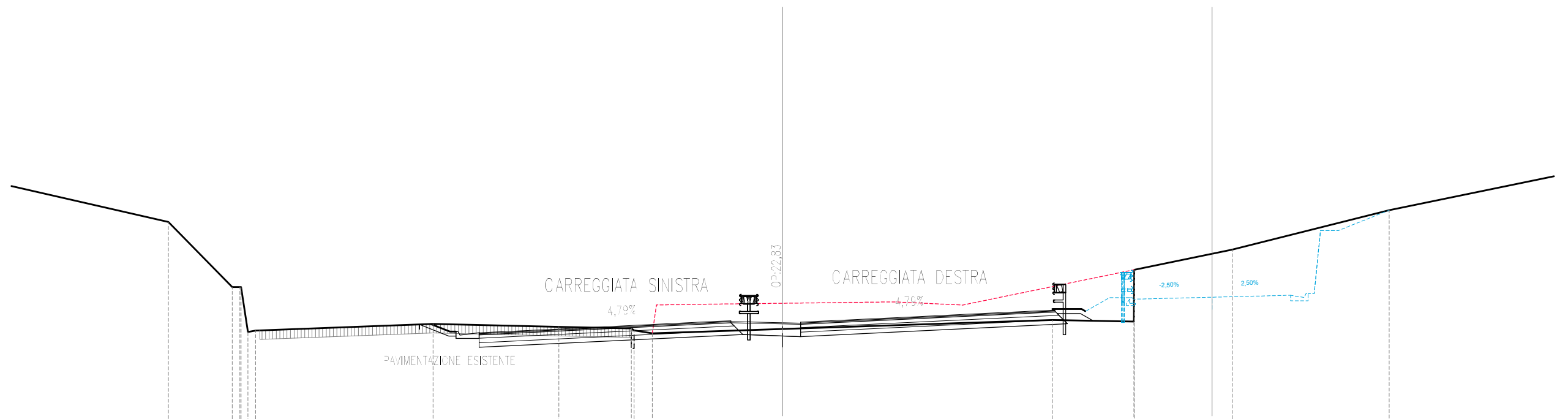
SCALA 1:200

QT.RIF. 8.000

QUOTE TERRENO		27.93	25.41	24.41	24.41	24.42	22.50		22.75		22.60	22.41		22.56		25.46	22.95		26.61								
DIST.PARZIALI TERRENO		2.79	1.30				7.11		9.63		0.93	6.12		15.65		4.46			23.71								
QUOTE PROGETTO									22.40		22.53		22.69	22.86	22.89	22.86	22.86		22.83	22.86		23.02	23.18	23.31	24.35	24.43	24.52
DIST.PARZIALI PROGETTO									3.00		3.75		3.75	0.70	0.80	2.10	0.70		3.75		3.75	3.00	3.59		3.50		3.50

SEZIONE N. : 1265
 QT. PROGETTO : 22.83
 DIST.PROG. : 21+440.00
 DIST.PREC. : 20.00
 DIST.SUCC. : 20.00

SEZIONE N. : 43
 QT. PROGETTO : 23.91
 DIST.PROG. : 0+674.14



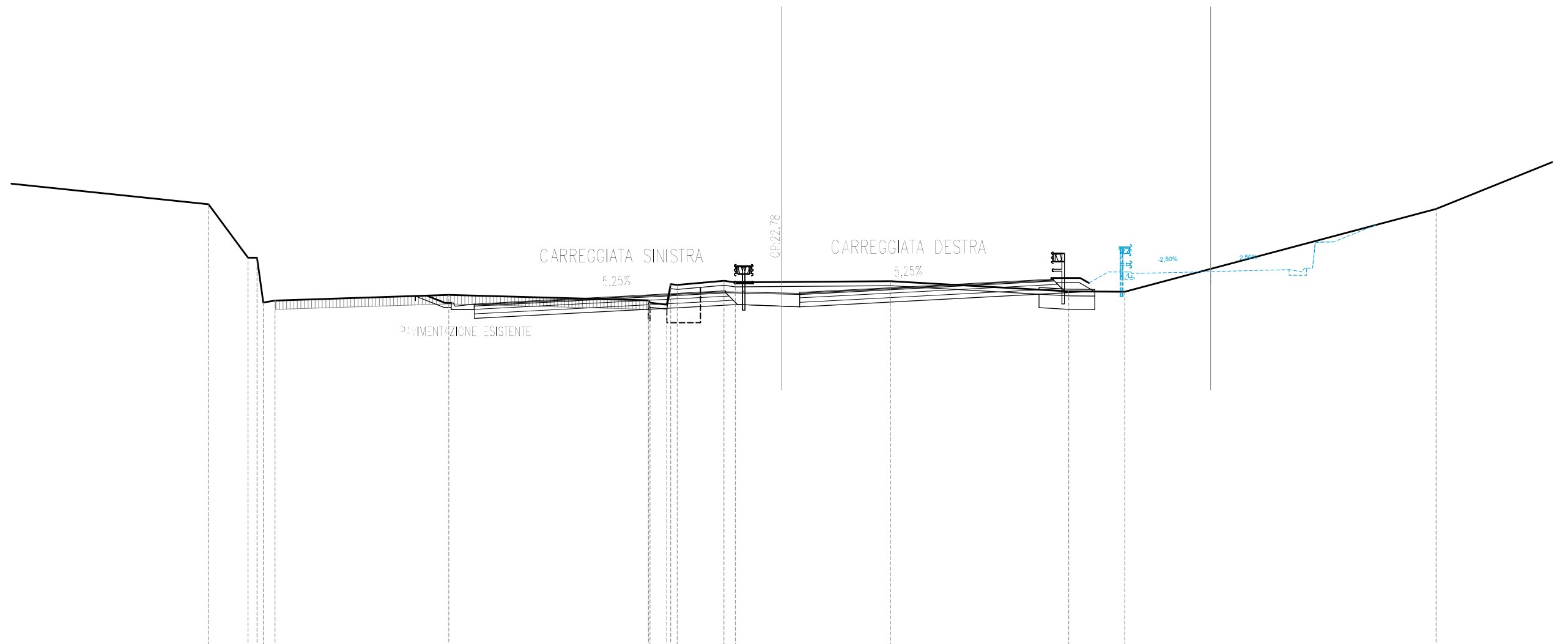
SCALA 1:200

QT.RIF. 8.000

QUOTE TERRENO		27.25	24.36	24.36	22.71	22.59	22.52	22.49	22.89	22.82	26.02	27.77		
DIST.PARZIALI TERRENO	7.42	2.84		7.89	5.59	3.23	0.81	5.80	12.00	3.62	4.36	6.97	10.39	
QUOTE PROGETTO					22.32	22.47	22.65	22.83	23.01	23.19	23.33	23.82	23.91	23.99
DIST.PARZIALI PROGETTO					3.00	3.75	3.75	0.70	3.75	3.75	3.00	3.59	3.51	3.49

SEZIONE N. : 1266
 QT. PROGETTO : 22.78
 DIST.PROG. : 21+460.00
 DIST.PREC. : 20.00
 DIST.SUCC. : 20.00

SEZIONE N. : 44
 QT. PROGETTO : 23.67
 DIST.PROG. : 0+694.51



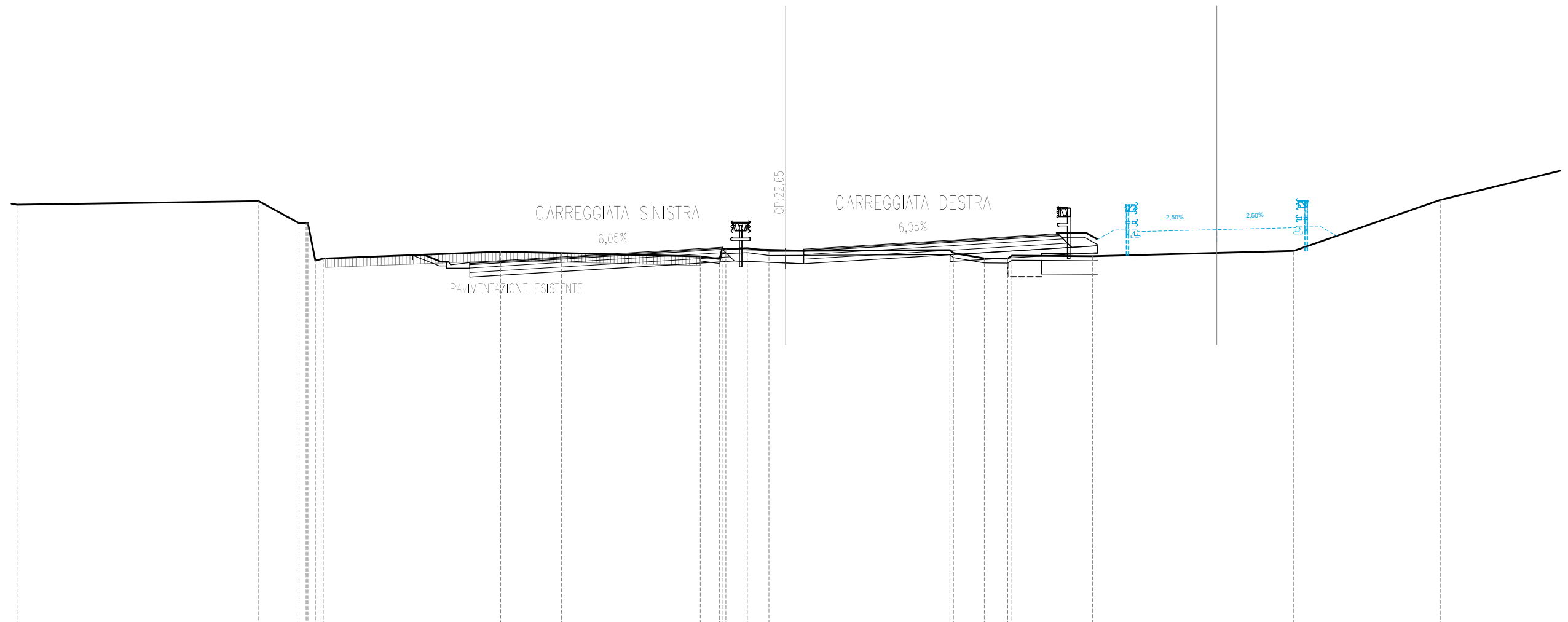
SCALA 1:200

QT.RIF. 7.000

QUOTE TERRENO		26.67	24.29	24.29	24.30	22.38		22.63		22.39	22.29	22.20	23.11	23.08		23.26	23.19	23.21		23.25		22.79	22.77					26.46
DIST.PARZIALI TERRENO	10.84	1.76	0.52		7.73			8.89		0.75	2.08	0.51	2.07		4.84		7.94		2.49		13.86		5.34					
QUOTE PROGETTO					22.23			22.39		22.58		22.78	22.82	22.78	22.78	22.74	22.78		22.98		23.17	23.33	23.58		23.67		23.76	
DIST.PARZIALI PROGETTO					3.00			3.75		3.75		0.70	0.80	2.49	0.70	3.75		3.75		3.00	3.59	3.51		3.49				

SEZIONE N. : 1268
 QT. PROGETTO : 22.65
 DIST.PROG. : 21+494.60
 DIST.PREC. : 14.60
 DIST.SUCC. : 5.40

SEZIONE N. : 46
 QT. PROGETTO : 23.47
 DIST.PROG. : 0+729.86



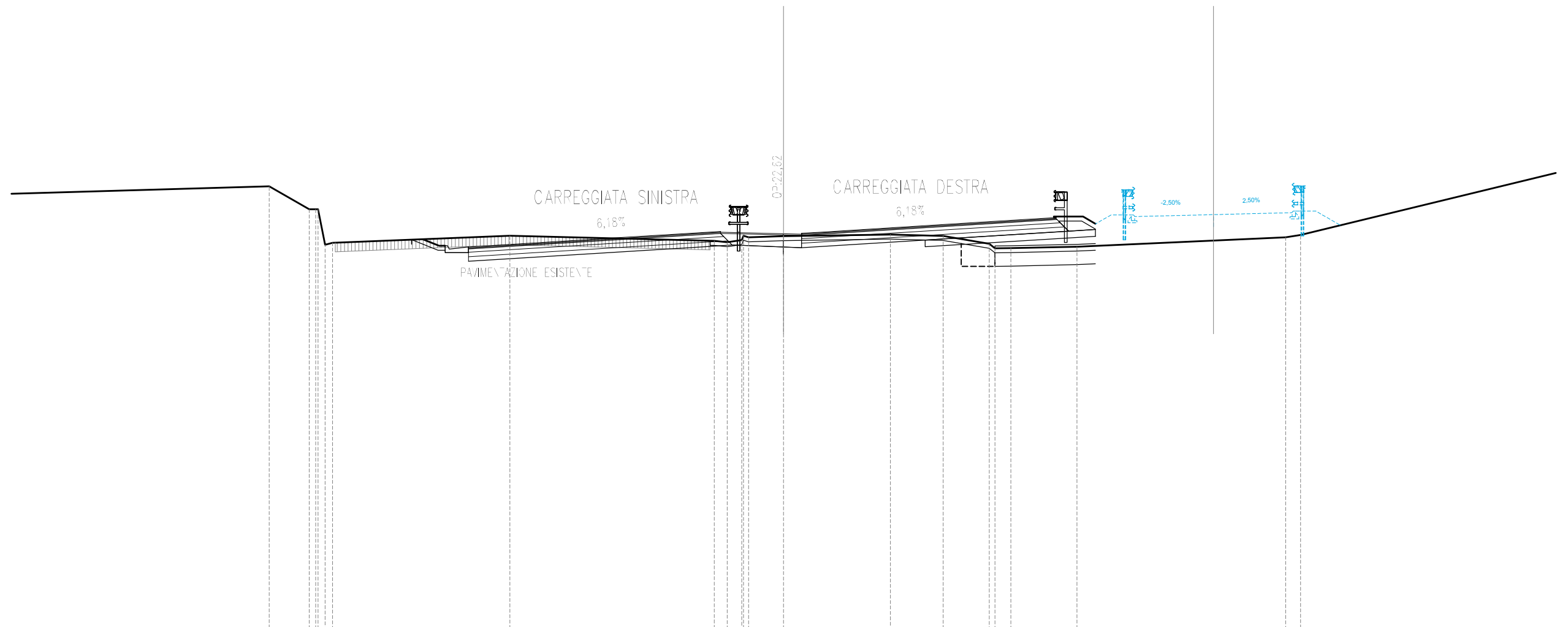
SCALA 1:200

QT.RIF. 6.000

QUOTE TERRENO	24.58		24.74	23.76	23.76	23.70	22.19		22.49	22.43		22.29	22.17	22.61	22.65		22.56	22.44	22.20	22.19	22.33	22.30		22.53		24.78
DIST.PARZIALI TERRENO		10.70	1.79				7.86		2.69	6.15		0.86	0.95	0.96	0.75	7.27	1.37	1.03	3.57			8.92		6.49		11.61
QUOTE PROGETTO									22.02	22.20	22.42	22.65	22.69	22.65	22.65	22.61	22.88		23.10	23.29		23.39	23.47	23.56		
DIST.PARZIALI PROGETTO									3.00	3.75	3.75	0.70	0.80	2.80	0.70	3.75	3.75	3.00	3.59			3.51	3.50			

SEZIONE N. : 1269
 QT. PROGETTO : 22.62
 DIST.PROG. : 21+500.00
 DIST.PREC. : 5.40
 DIST.SUCC. : 20.00

SEZIONE N. : 47
 QT. PROGETTO : 23.41
 DIST.PROG. : 0+735.39



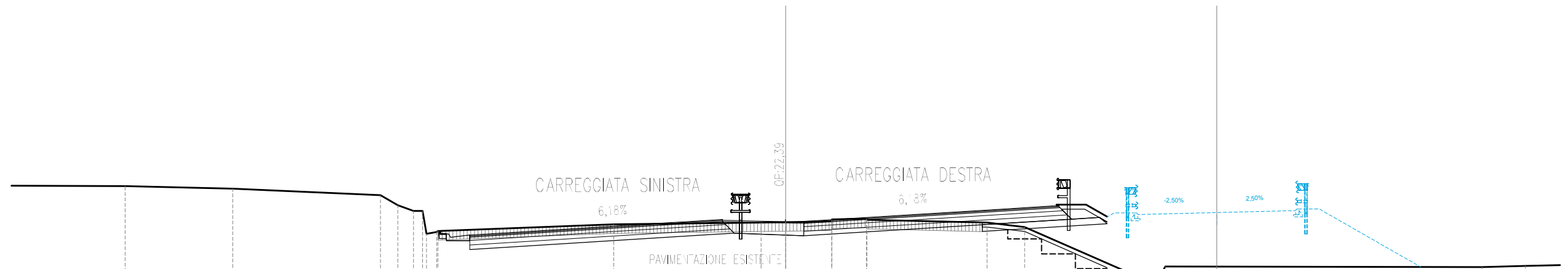
SCALA 1:200

QT.RIF. 5.000

QUOTE TERRENO		24.67	23.65	23.55	23.07	22.16		22.47		22.24	22.18	22.28	22.47	22.40	22.45		22.52	22.46	22.11	21.92	21.99		22.40	22.51	
DIST.PARZIALI TERRENO	16.25	1.78			7.88		9.08		0.58	0.64	1.55	4.74	2.34	2.05	0.71	2.94		9.27		0.66		16.54			
QUOTE PROGETTO						21.98	22.16	22.39	22.62	22.67	22.62	22.58	22.62	22.86	23.09	23.27	23.32	23.41	23.50						
DIST.PARZIALI PROGETTO						3.00	3.75	3.75	0.70	0.80	2.80	0.70	3.75	3.75	3.00	3.60	3.51	3.49							

SEZIONE N. : 1271
 QT. PROGETTO : 22.39
 DIST.PROG. : 21+540.00
 DIST.PREC. : 20.00
 DIST.SUCC. : 20.00

SEZIONE N. : 49
 QT. PROGETTO : 22.73
 DIST.PROG. : 0+776.33



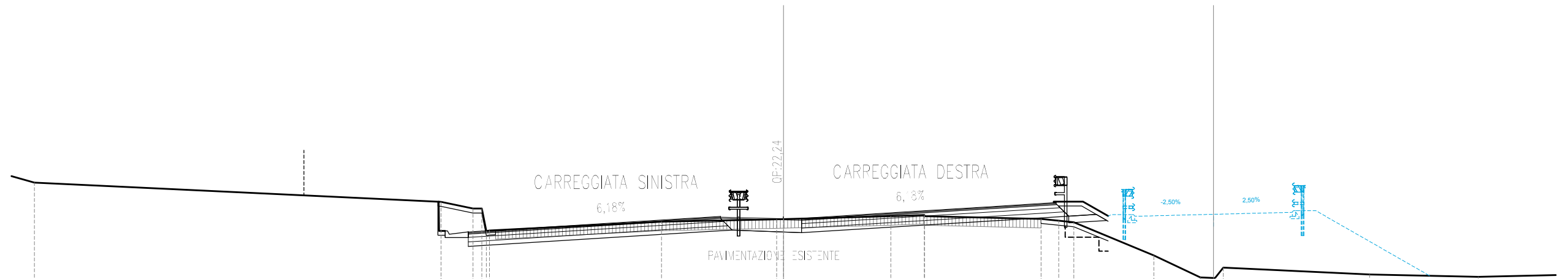
SCALA 1:200

QT.RIF. 4.000

QUOTE TERRENO		23.91		23.79		23.50	23.06	22.80	21.79	21.87	21.92		22.21		22.30	22.31	22.34	22.43	22.47	22.42		22.29	22.10		19.80	19.77	19.76	20.35		20.32	20.37	
DIST.PARZIALI TERRENO	6.85		4.77		6.55	0.77	0.70				7.78		6.53		1.09	2.03	1.53		5.33		1.66	5.25		0.49				14.02		1.92		
QUOTE PROGETTO											21.74		21.93		22.16		22.39	22.43	22.39	22.39		22.62		22.85	23.04		22.65		22.73		22.82	
DIST.PARZIALI PROGETTO											3.00		3.75		3.75		0.70	0.80	2.80	0.70		3.75		3.75	3.00	3.60		3.51		3.49		

SEZIONE N. : 1272
 QT. PROGETTO : 22.24
 DIST.PROG. : 21+560.00
 DIST.PREC. : 20.00
 DIST.SUCC. : 20.00

SEZIONE N. : 50
 QT. PROGETTO : 22.38
 DIST.PROG. : 0+796.81



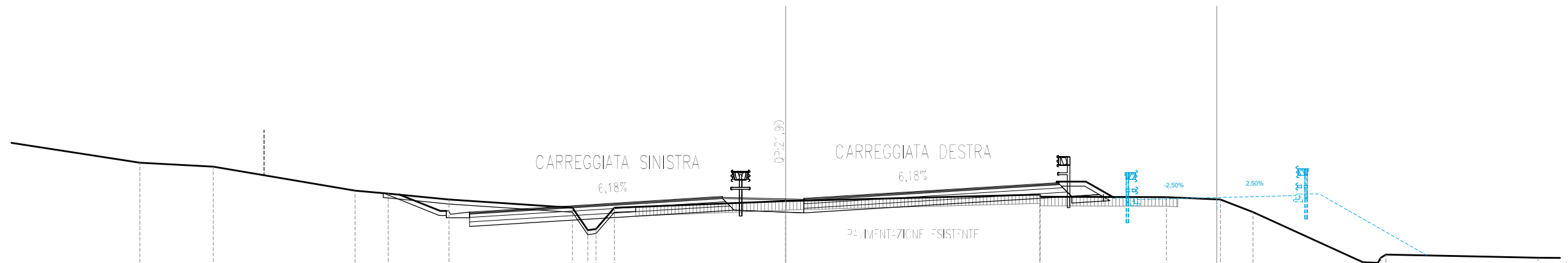
SCALA 1:200

QT.RIF. 4.000

QUOTE TERRENO	23.78			22.93	22.63	22.63	21.66		22.05	22.16	22.16	22.29	22.34	22.29	22.17	22.09	22.02	20.55	19.58	19.55	20.01	19.70	19.60	
DIST.PARZIALI TERRENO		18.06		1.42			7.64		5.11		4.77	1.48	5.17	0.79	0.67	3.55	2.07	0.65		6.50		4.83		
QUOTE PROGETTO				21.59			21.78		22.01		22.24	22.28	22.24	22.24	22.20	22.24	22.47	22.71	22.89	22.29	22.38		22.46	
DIST.PARZIALI PROGETTO				3.00			3.75		3.75		0.70	0.80	2.80	0.70	3.75	3.75	3.00	3.59	3.51	3.50				

SEZIONE N. : 1274
 QT. PROGETTO : 21.90
 DIST.PROG. : 21+600.00
 DIST.PREC. : 20.00
 DIST.SUCC. : 20.00

SEZIONE N. : 52
 QT. PROGETTO : 21.89
 DIST.PROG. : 0+837.75



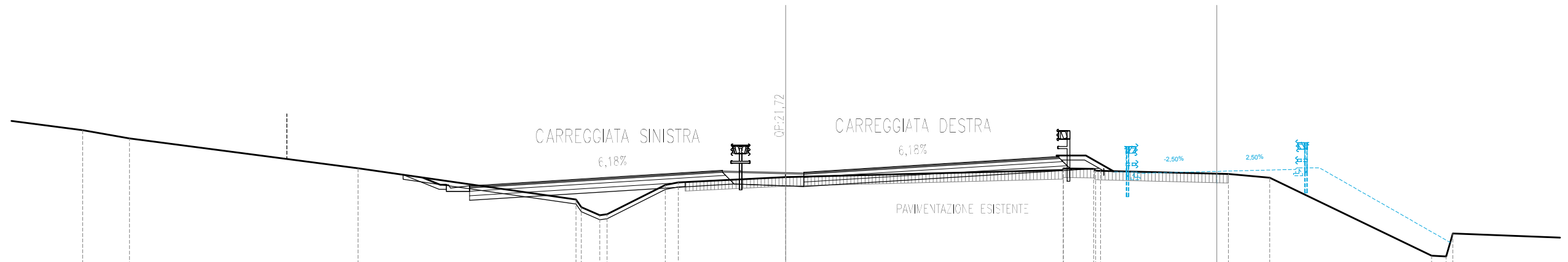
SCALA 1:200

QT.RIF. 3.000

QUOTE TERRENO		23.43	23.26		22.20	22.07	21.81		21.44	20.45	20.50	21.44		21.74		22.03	21.93		21.91	21.81	21.25		19.03	19.00	19.23	19.37		19.23			
DIST.PARZIALI TERRENO		3.25		6.29		1.46	2.69		5.47	0.68	0.81		7.60		11.25		5.59		2.39	1.45		4.87	0.66		0.66		6.74				
QUOTE PROGETTO							21.25		21.43			21.67		21.90	21.94	21.90	21.90		21.85	21.90		22.13	22.36		22.55		21.80		21.89		21.98
DIST.PARZIALI PROGETTO							3.00		3.75			3.75		0.70	0.80	2.80	0.70		3.75		3.75		3.00	3.59		3.51		3.50			

SEZIONE N. : 1275
 QT. PROGETTO : 21.72
 DIST.PROG. : 21+620.00
 DIST.PREC. : 20.00
 DIST.SUCC. : 20.00

SEZIONE N. : 53
 QT. PROGETTO : 21.72
 DIST.PROG. : 0+858.22



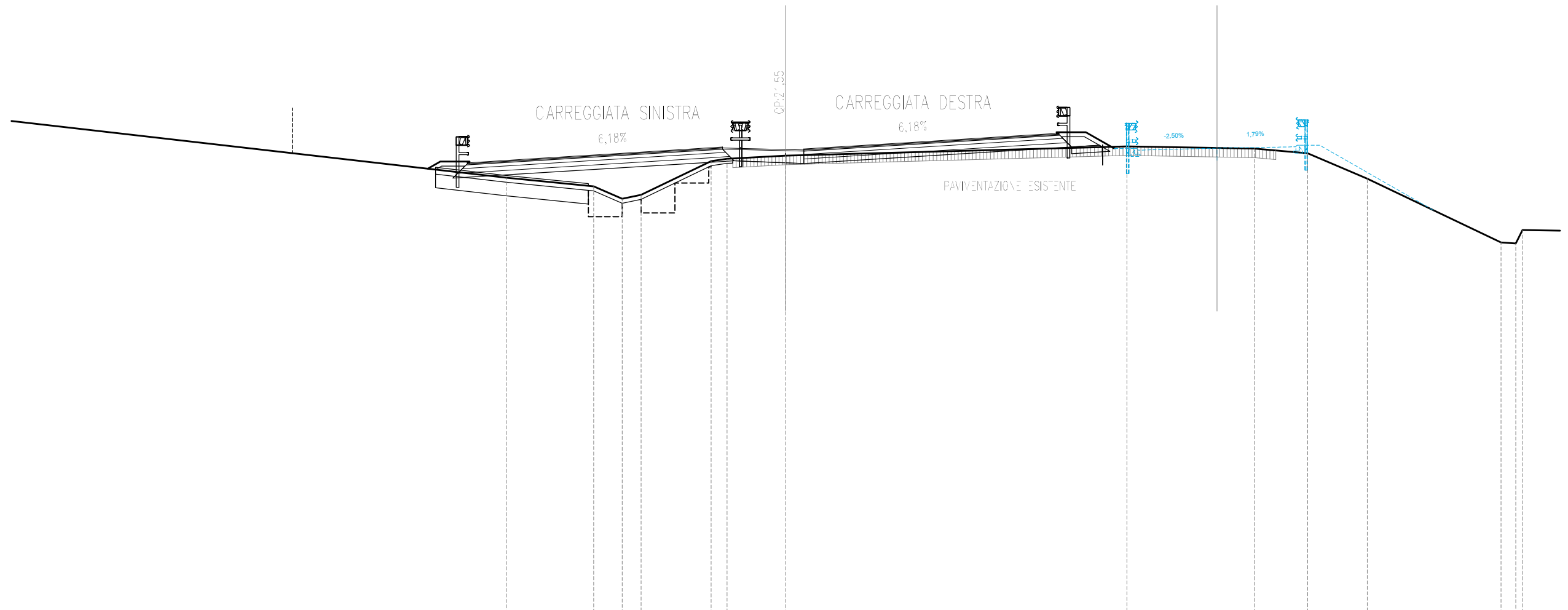
SCALA 1:200

QT.RIF. 2.000

QUOTE TERRENO	23.54	23.18		21.85		20.47	20.13	19.77	19.82	21.11	21.22	21.46		21.78	21.84	21.82	21.75	21.74		21.60	21.43		17.97	17.94	18.96	
DIST.PARZIALI TERRENO	2.07		10.13		9.66	0.82		2.59	0.57		4.76		12.29	1.34		5.66		1.83		7.16	0.64		10.70			
QUOTE PROGETTO					21.07		21.26		21.49		21.72	21.77	21.72	21.72		21.68	21.72		21.95	22.19	22.37		21.63		21.72	21.80
DIST.PARZIALI PROGETTO					3.00		3.75		3.75		0.70	0.80	2.80	0.70		3.75		3.75		3.00	3.60		3.50		3.49	

SEZIONE N. : 1276
 QT. PROGETTO : 21.55
 DIST.PROG. : 21+640.00
 DIST.PREC. : 20.00
 DIST.SUCC. : 20.00

SEZIONE N. : 54
 QT. PROGETTO : 21.54
 DIST.PROG. : 0+878.69



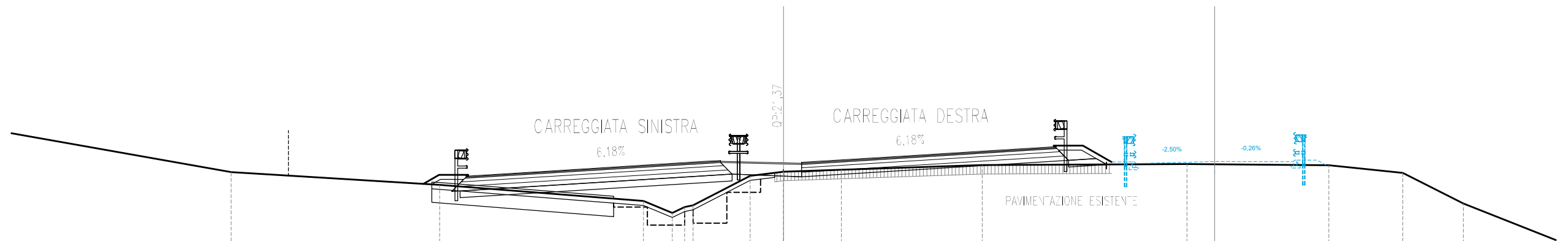
SCALA 1:200

QT.RIF. 1.000

QUOTE TERRENO				20.23		19.85	19.30	19.48		20.96	21.07	21.20			21.62		21.52	21.31	20.19		17.37	17.32	17.92
DIST.PARZIALI TERRENO	22.78			3.87	1.26	0.84	3.11	0.70	2.60			15.12			5.65		2.36	2.64	5.93		0.65		
QUOTE PROGETTO		20.90	21.08		21.31		21.55	21.59	21.55	21.55	21.50	21.55		21.78	22.01	22.20	21.45	21.54	21.60				
DIST.PARZIALI PROGETTO		3.00	3.75		3.75		0.70	0.80	2.80	0.70	3.75	3.75	3.00	3.60	3.50	3.50							

SEZIONE N. : 1277
 QT. PROGETTO : 21.37
 DIST.PROG. : 21+660.00
 DIST.PREC. : 20.00
 DIST.SUCC. : 20.00

SEZIONE N. : 55
 QT. PROGETTO : 21.36
 DIST.PROG. : 0+899.14




SCALA 1:200

QT.RIF. 1.000

QUOTE TERRENO		20.90		20.33		19.61	19.08	19.34	19.43	20.73	20.91	21.00		21.21		21.25		21.20		20.86	19.50
DIST.PARZIALI TERRENO	12.06		9.26		9.05	1.28	0.55	2.54	1.48	2.57	6.26		9.10		6.29	3.29	2.69	5.78			
QUOTE PROGETTO			20.72	20.91	21.14	21.37	21.41	21.37	21.37	21.33	21.37	21.60	21.83	22.02	21.28	21.36	21.35				
DIST.PARZIALI PROGETTO			3.00	3.75	3.75	0.70	0.80	2.80	0.70	3.75	3.75	3.00	3.65	3.50	3.50						

SEZIONE N. : 1278
 QT. PROGETTO : 21.19
 DIST.PROG. : 21+680.00
 DIST.PREC. : 20.00
 DIST.SUCC. : 20.00

SEZIONE N. : 56
 QT. PROGETTO : 21.19
 DIST.PROG. : 0+919.57



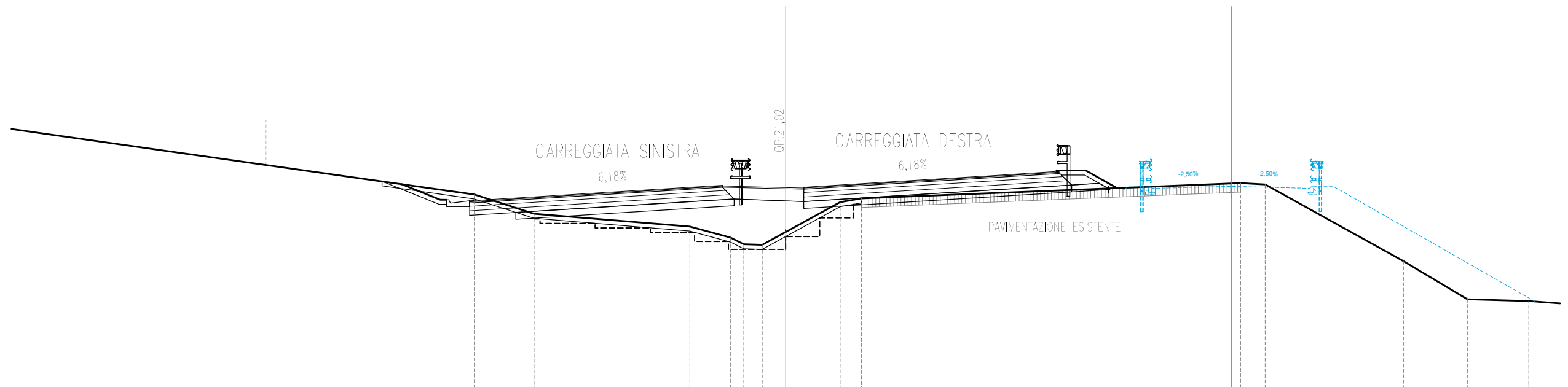
SCALA 1:200

QT.RIF. 1.000

QUOTE TERRENO	22.71		20.66	20.16		19.77	19.57	19.25	18.83	18.92	18.97	19.04	20.31	20.47	20.66		21.30	21.15	19.18	16.26	16.26
DIST.PARZIALI TERRENO		12.04	2.57	5.16	4.36	3.03	1.48	0.55	0.80	2.24	1.29		16.73				2.31	4.04	4.87	4.01	
QUOTE PROGETTO				20.55	20.73	20.96	21.19	21.24	21.19	21.19	21.15	21.19	21.43	21.66	21.84	21.10	21.19	21.11			
DIST.PARZIALI PROGETTO				3.00	3.75	3.75	0.70	0.80	2.80	0.70	3.75	3.75	3.00	3.84	3.50	3.50					

SEZIONE N. : 1279
 QT. PROGETTO : 21.02
 DIST.PROG. : 21+700.00
 DIST.PREC. : 20.00
 DIST.SUCC. : 20.00

SEZIONE N. : 57
 QT. PROGETTO : 21.01
 DIST.PROG. : 0+939.99



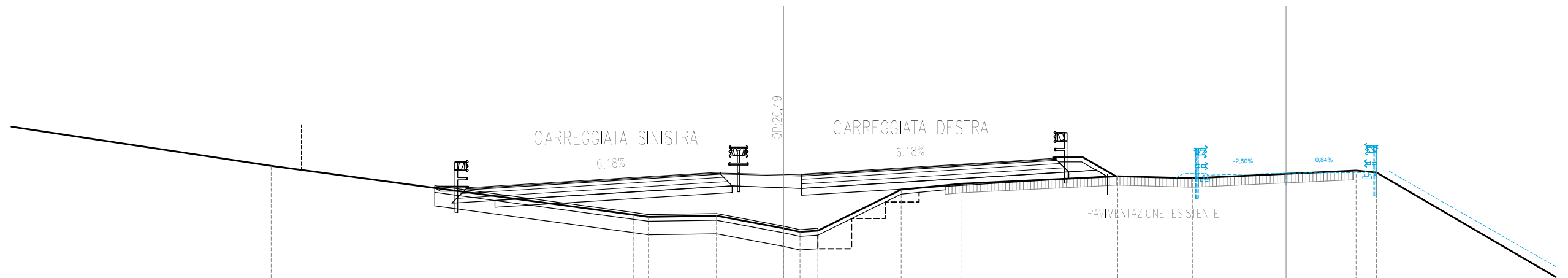
SCALA 1:200

QT.RIF. 1.000

QUOTE TERRENO		20.65	19.79		19.23	18.74	18.44	18.42	18.99	20.31	20.48		21.16	21.10		17.70	16.01	15.93
DIST.PARZIALI TERRENO	25.28	2.65	6.90	1.80	0.59	0.82	1.04	2.41	0.95	16.80	1.09	6.12	2.83	2.72	1.86			
QUOTE PROGETTO		20.37	20.55	20.79	21.02	21.06	21.02	21.02	20.98	21.02	21.25	21.48	21.67	20.93	21.01	20.93		
DIST.PARZIALI PROGETTO		3.00	3.75	3.75	0.70	0.80	2.80	0.70	3.75	3.75	3.00	4.24	3.51	3.49				

SEZIONE N. : 1282
 QT. PROGETTO : 20.49
 DIST.PROG. : 21+760.00
 DIST.PREC. : 20.00
 DIST.SUCC. : 20.00

SEZIONE N. : 60
 QT. PROGETTO : 20.49
 DIST.PROG. : 1+001.34



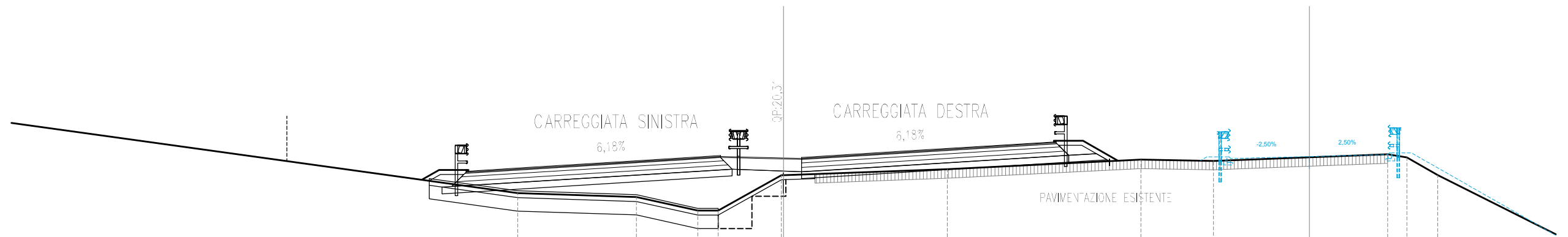
SCALA 1:200

QT.RIF. -1.000

QUOTE TERRENO		20.81				18.65	18.55	18.60	18.04	17.88	17.94	19.76	20.02		20.35	20.27		20.60	20.52	
DIST.PARZIALI TERRENO			16.08			0.67	3.02	2.98	0.73	0.79	3.71	2.70		6.92	3.33		7.26	0.90		8.78
QUOTE PROGETTO			19.84	20.03	20.26		20.49	20.53	20.49	20.49	20.45	20.49	20.72	20.95	21.14		20.40	20.49	20.52	
DIST.PARZIALI PROGETTO			3.00	3.75	3.75		0.70	0.80	2.80	0.70	3.75	3.75	3.00	6.82	3.50		3.50	3.50		

SEZIONE N. : 1283
 QT. PROGETTO : 20.31
 DIST.PROG. : 21+780.00
 DIST.PREC. : 20.00
 DIST.SUCC. : 20.00

SEZIONE N. : 61
 QT. PROGETTO : 20.31
 DIST.PROG. : 1+021.91



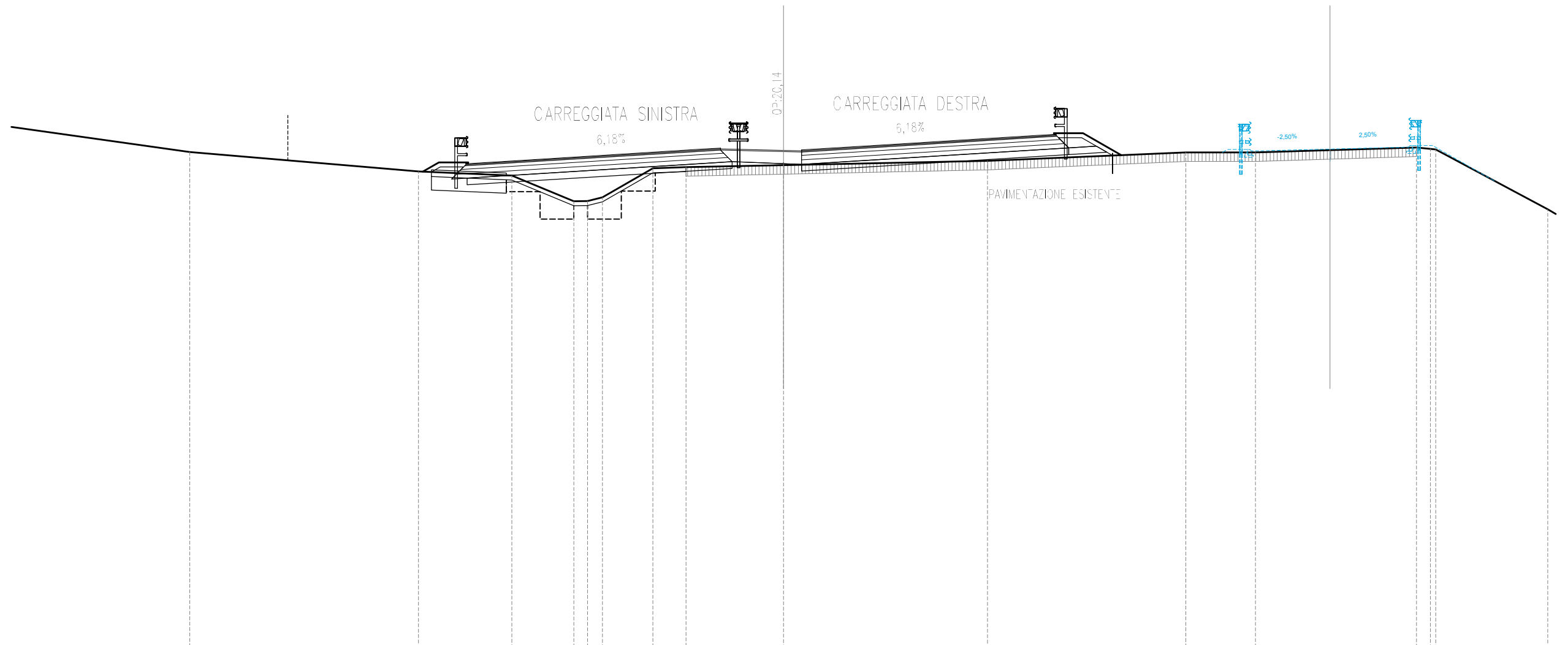
SCALA 1:200

QT.RIF. -1.000

QUOTE TERRENO			18.69		18.51	17.91	17.91	19.48		19.75		20.18	20.12		20.41	20.27	19.49
DIST.PARZIALI TERRENO	36.02			5.27	2.73	0.91	2.80		7.27		8.60	3.22		7.73	0.86	1.37	10.99
QUOTE PROGETTO		19.67	19.85	20.08		20.31	20.36	20.31	20.27	20.31	20.55	20.78	20.96	20.22	20.31	20.40	
DIST.PARZIALI PROGETTO		3.00	3.75	3.75		0.70	0.80	2.80	0.70	3.75	3.75	3.00	7.85	3.51	3.50		

SEZIONE N. : 1284
 QT. PROGETTO : 20.14
 DIST.PROG. : 21+800.00
 DIST.PREC. : 20.00
 DIST.SUCC. : 20.00

SEZIONE N. : 62
 QT. PROGETTO : 20.14
 DIST.PROG. : 1+042.54



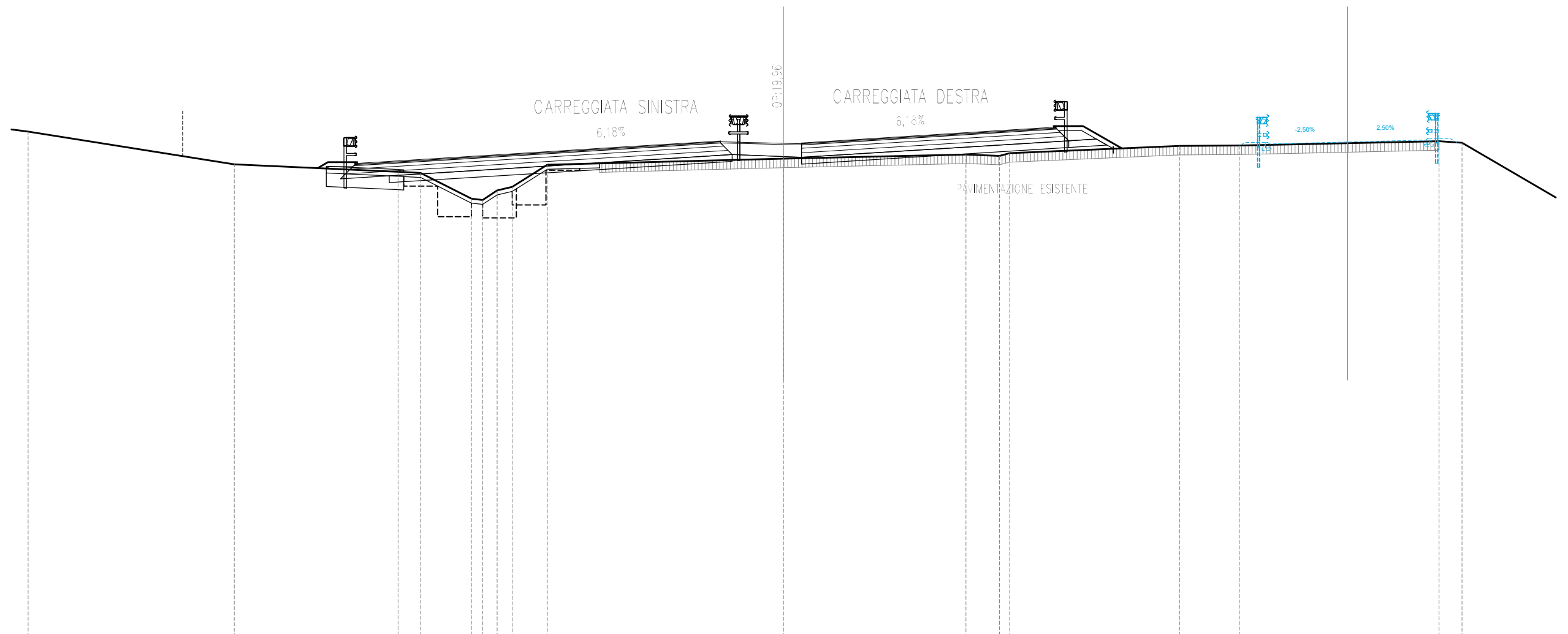
SCALA 1:200

QT.RIF. -2.000

QUOTE TERRENO		20.00		19.14	18.96	17.82	17.82	17.99	19.28	19.33	19.42		19.61		19.99	19.98		20.20	20.15	20.12		17.46		
DIST.PARZIALI TERRENO			10.16		4.14	2.76	0.61	0.66	2.24	1.47	4.34		9.06		8.81	3.10		7.16	0.62		4.97			
QUOTE PROGETTO				19.49	19.68			19.91		20.14	20.18	20.14	20.14	20.10	20.14		20.37	20.60	20.79		20.05	20.14	20.22	
DIST.PARZIALI PROGETTO					3.01	3.75		3.75		0.70	0.80	2.80	0.70	3.75	3.75	3.00		8.77		3.51	3.50			

SEZIONE N. : 1285
 QT. PROGETTO : 19.96
 DIST.PROG. : 21+820.00
 DIST.PREC. : 20.00
 DIST.SUCC. : 0.26

SEZIONE N. : 63
 QT. PROGETTO : 19.96
 DIST.PROG. : 1+063.20

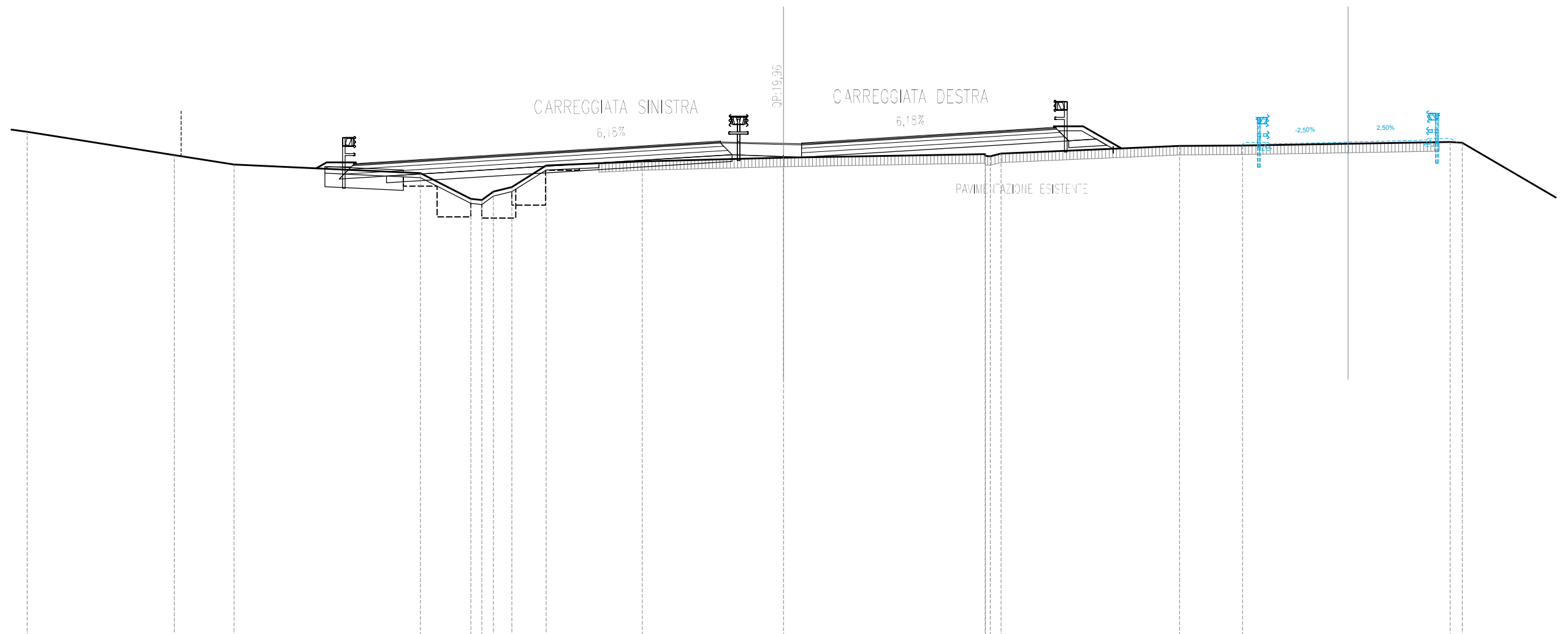


SCALA 1:200

QUOTE TERRENO	20.42	18.97	18.64	18.59	17.44	17.39	17.81	17.96	18.95	19.22	19.40	19.35	19.47	19.79	19.80	19.99	19.93
DIST.PARZIALI TERRENO		9.16	7.27	1.00	2.26	0.50	0.65	0.67	1.57	10.49	8.10	1.49	7.54	2.66	8.87	1.02	9.15
QUOTE PROGETTO		19.01	19.50	19.73	19.96	20.01	19.96	19.96	19.92	19.96	20.19	20.43	20.61	19.87	19.96	20.05	
DIST.PARZIALI PROGETTO		7.94	3.75	3.75	0.70	0.80	2.80	0.70	3.75	3.75	3.00	9.56	3.50	3.49			

SEZIONE N. : 1286
 QT. PROGETTO : 19.96
 DIST.PROG. : 21+820.26
 DIST.PREC. : 0.26
 DIST.SUCC. : 19.74

SEZIONE N. : 64
 QT. PROGETTO : 19.96
 DIST.PROG. : 1+063.47



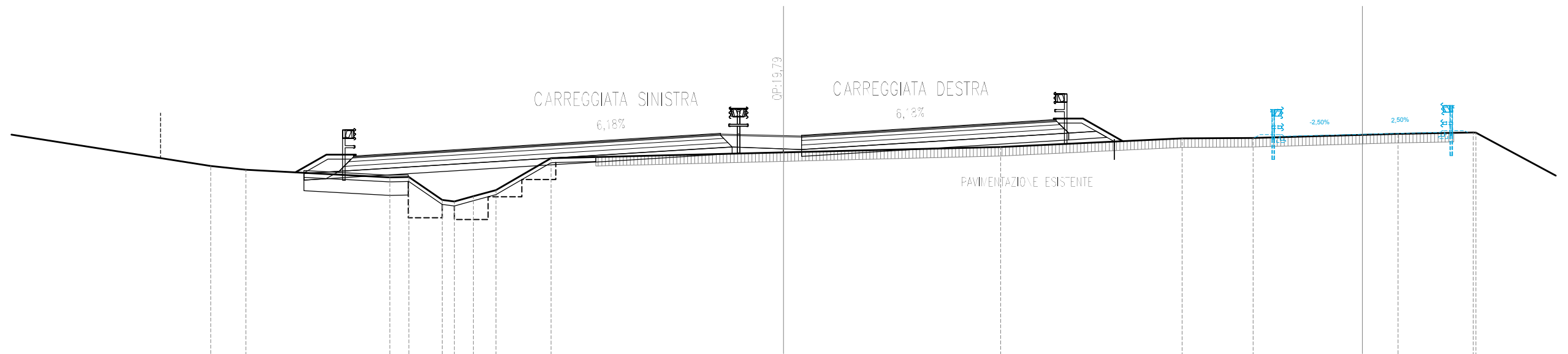
SCALA 1:200

QT.RIF. -2.000

QUOTE TERRENO	20.42	19.38	18.96	18.58	17.43	17.38	17.76	17.96	18.91	19.10	19.27	19.42	19.34	19.32	19.45	19.78	19.80	19.96	19.93
DIST.PARZIALI TERRENO	6.54	2.66	8.27	2.25	0.19	0.31	0.82	1.52	4.27	6.28	8.95	7.93	2.80	9.22	0.54	9.13			
QUOTE PROGETTO			19.00	19.50	19.73	19.96	20.00	19.96	19.96	19.92	19.96	20.19	20.42	20.61	19.87	19.96	20.04		
DIST.PARZIALI PROGETTO			8.00	3.75	3.75	0.70	0.80	2.80	0.70	3.75	3.75	3.00	9.57	3.50	3.50				

SEZIONE N. : 1287
 QT. PROGETTO : 19.79
 DIST.PROG. : 21+840.00
 DIST.PREC. : 19.74
 DIST.SUCC. : 10.98

SEZIONE N. : 65
 QT. PROGETTO : 19.78
 DIST.PROG. : 1+083.82



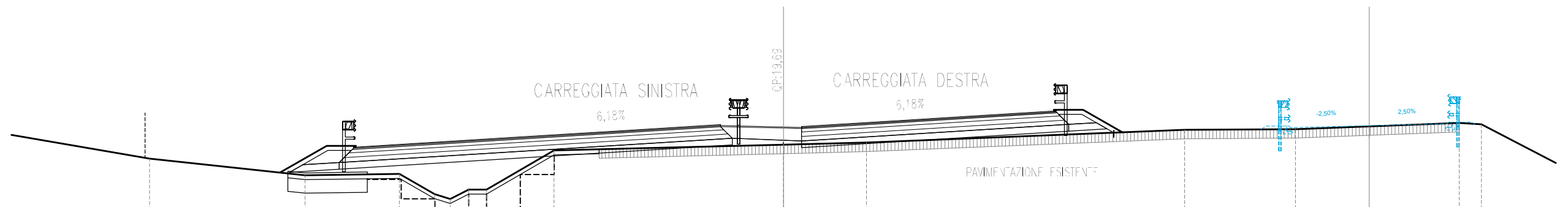
SCALA 1:200

QT.RIF. -2.000

QUOTE TERRENO		18.37	18.21		17.87	17.88	16.87	16.79	17.03	17.30	18.73		18.98		19.22		19.60	19.62	19.80	19.86	19.86
DIST.PARZIALI TERRENO	11.18	1.55	6.40	0.84	1.48	0.54	0.85	1.00	2.45		10.33		9.64		8.07		3.16	6.44	3.34		
QUOTE PROGETTO				18.83					19.32	19.56	19.79	19.83	19.79	19.74	20.02	20.25	20.44		19.70	19.78	19.87
DIST.PARZIALI PROGETTO				8.00					3.75	3.75	0.70	0.80	2.80	0.70	3.75	3.75	3.00	10.21	3.50	3.49	

SEZIONE N. : 1288
 QT. PROGETTO : 19.69
 DIST.PROG. : 21+850.98
 DIST.PREC. : 10.98
 DIST.SUCC. : 9.02

SEZIONE N. : 66
 QT. PROGETTO : 19.69
 DIST.PROG. : 1+095.25



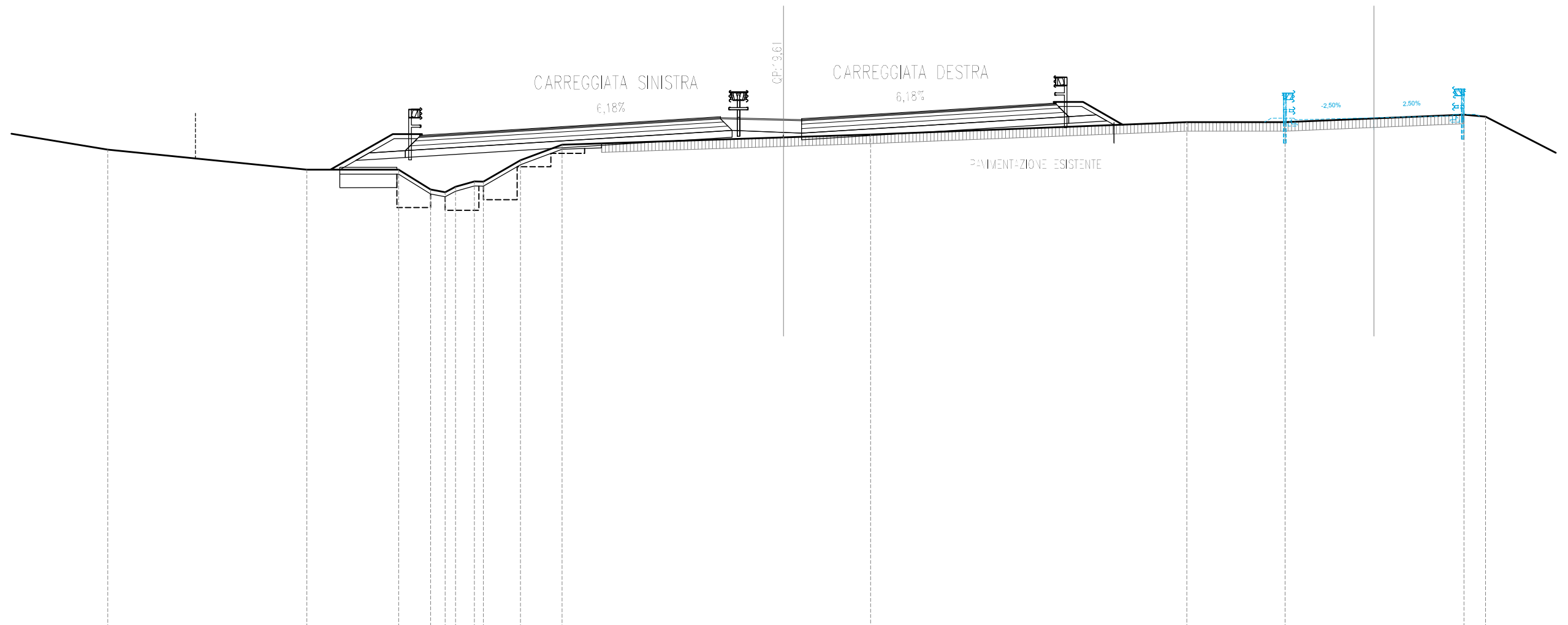
SCALA 1:200

QT.RIF. -3.000

QUOTE TERRENO	18.22	17.48	17.54	16.64	16.43	16.84	16.84	18.59	18.84	18.93	19.50	19.53	19.81	19.75		
DIST.PARZIALI TERRENO	8.54	6.91	4.19	1.56	0.69	0.82	0.80	3.00	10.19	3.69	14.13	4.92	7.27	0.99		
QUOTE PROGETTO		18.73	19.23	19.46	19.69	19.73	19.69	19.69	19.65	19.69	19.92	20.15	20.34	19.60	19.69	19.77
DIST.PARZIALI PROGETTO		8.00	3.75	3.75	0.70	0.80	2.80	0.70	3.75	3.75	3.00	10.50	3.51	3.49		

SEZIONE N. : 1289
 QT. PROGETTO : 19.61
 DIST.PROG. : 21+860.00
 DIST.PREC. : 9.02
 DIST.SUCC. : 6.13

SEZIONE N. : 67
 QT. PROGETTO : 19.61
 DIST.PROG. : 1+104.59



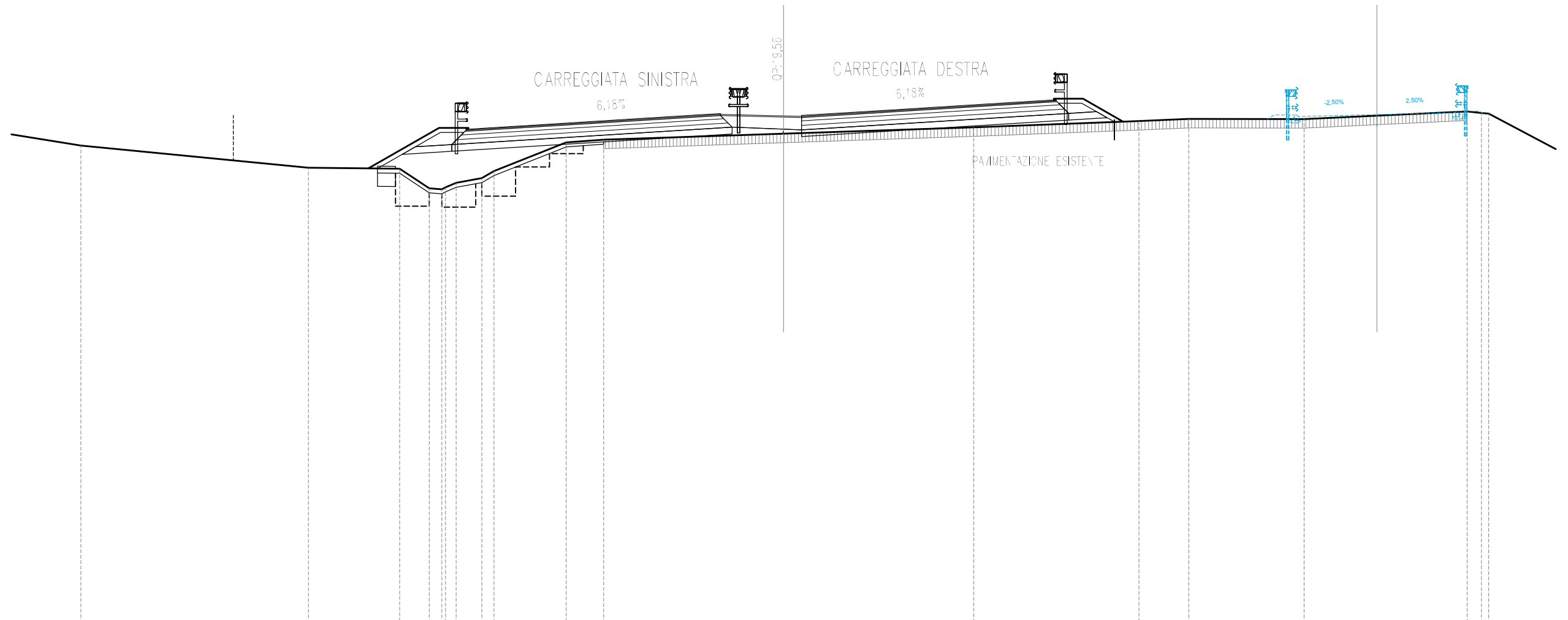
SCALA 1:200

QT.RIF. -3.000

QUOTE TERRENO	18.19	17.30	17.31	16.43	16.30	16.55	16.78	16.77	17.72	18.41	18.73	18.86	19.42	19.41	19.75	19.65			
DIST.PARZIALI TERRENO	8.84	4.08	1.42	0.64	0.84	1.65	1.85	9.84	3.87	14.05	4.36	7.95	0.95						
QUOTE PROGETTO			18.83			19.15	19.38	19.61	19.65	19.61	19.61	19.57	19.61	19.84	20.07	20.26	19.52	19.61	19.69
DIST.PARZIALI PROGETTO			5.06			3.75	3.75	0.70	0.80	2.80	0.70	3.75	3.75	3.00	10.72		3.51	3.49	

SEZIONE N. : 1290
 QT. PROGETTO : 19.56
 DIST.PROG. : 21+866.13
 DIST.PREC. : 6.13
 DIST.SUCC. : 13.87

SEZIONE N. : 68
 QT. PROGETTO : 19.55
 DIST.PROG. : 1+110.94



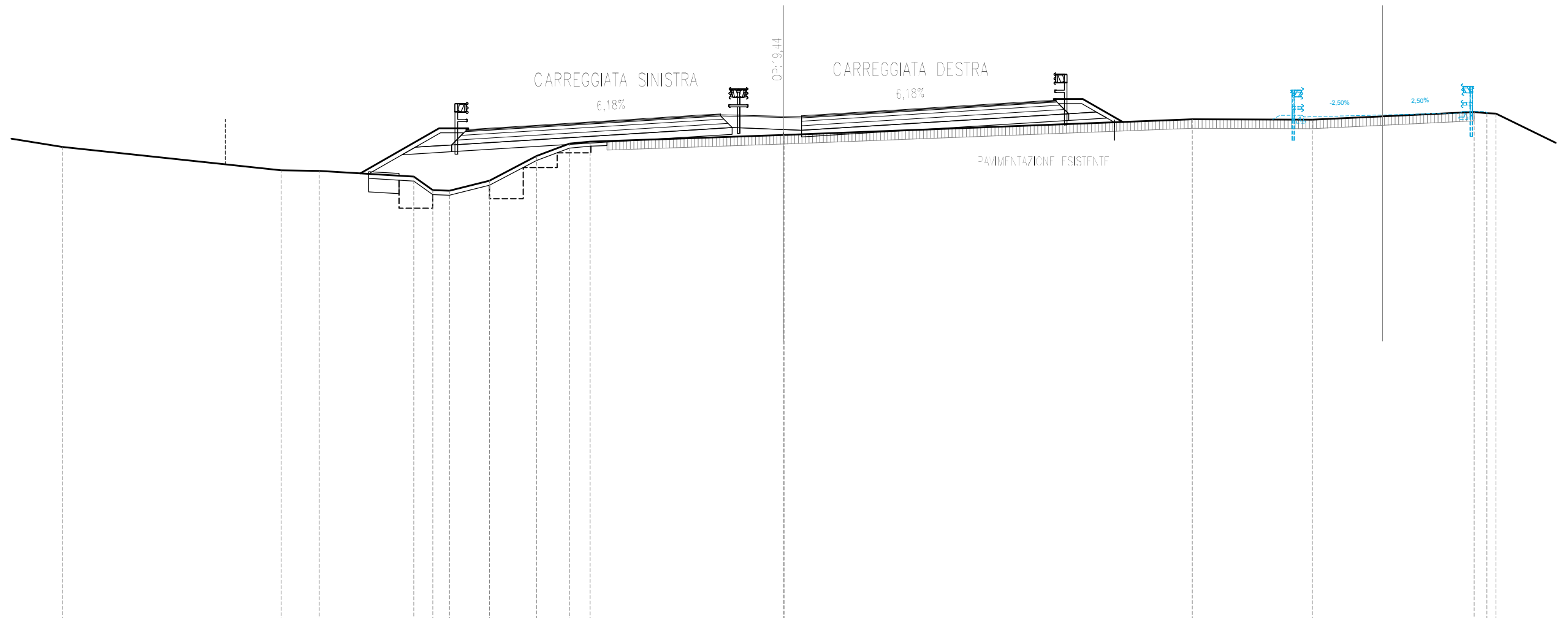
SCALA 1:200

QT.RIF. -3.000

QUOTE TERRENO	18.18		17.19	17.15	16.28	16.24	16.32	16.73	17.04	18.31	18.44		18.71	18.99		19.27	19.36	19.35		19.69	19.63	19.60					
DIST.PARZIALI TERRENO		10.11		4.04	1.32	0.56	1.15	0.54	3.21	1.66		7.99		8.45		7.34	2.21	5.12		7.24	0.64						
QUOTE PROGETTO					18.91		19.09		19.33			19.56	19.60	19.56	19.56		19.51	19.56		19.79		20.02	20.21		19.46	19.55	19.64
DIST.PARZIALI PROGETTO					3.00		3.75		3.75		0.70	0.80	2.80	0.70	3.75	3.75	3.00		10.85		3.51	3.49					

SEZIONE N. : 1291
 QT. PROGETTO : 19.44
 DIST.PROG. : 21+880.00
 DIST.PREC. : 13.87
 DIST.SUCC. : 20.00

SEZIONE N. : 69
 QT. PROGETTO : 19.43
 DIST.PROG. : 1+125.29



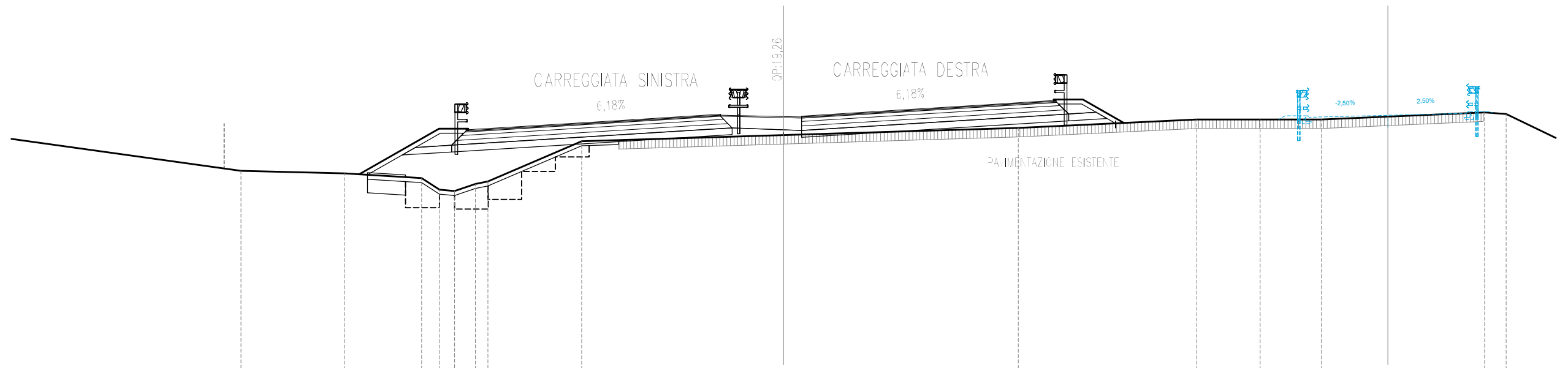
SCALA 1:200

QT.RIF. -3.000

QUOTE TERRENO	18.01		16.97	16.94	16.69	16.09	16.07	16.51	17.61	18.16	18.25	18.54	18.54		19.24	19.22	19.57	19.51	19.49				
DIST.PARZIALI TERRENO		9.71	1.69	4.20	0.85	0.74	1.78	2.09	1.47	0.91	8.60		18.13		5.33	7.18	0.57		3.75				
QUOTE PROGETTO							18.79	18.97		19.20	19.44	19.48	19.44	19.43	19.39	19.44	19.67	19.90	20.08	19.34	19.43	19.52	
DIST.PARZIALI PROGETTO							3.00	3.75	3.75	0.70	0.80	2.80	0.70	3.75	3.75	3.00	11.10	3.51	3.49				

SEZIONE N. : 1292
 QT. PROGETTO : 19.26
 DIST.PROG. : 21+900.00
 DIST.PREC. : 20.00
 DIST.SUCC. : 20.00

SEZIONE N. : 70
 QT. PROGETTO : 19.25
 DIST.PROG. : 1+146.04



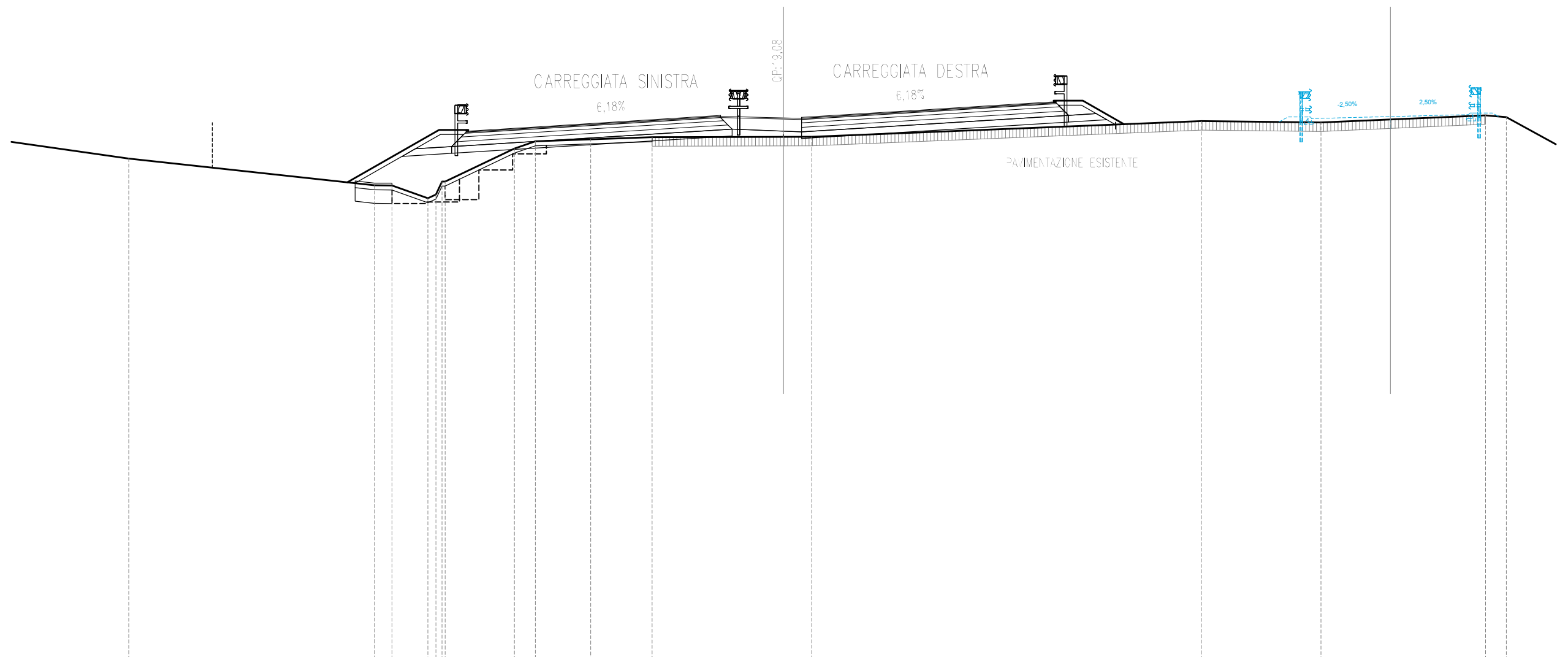
SCALA 1:200

QT.RIF. -4.000

QUOTE TERRENO		16.78	16.67	16.46	15.94	15.89	16.20	16.32	18.10	18.38	18.69	19.06	19.07	19.07	19.38	19.31	
DIST.PARZIALI TERRENO	18.42	4.61	3.42	0.79	0.67	0.93	0.56	4.17	8.97	10.43	7.92	2.82	2.72	7.25	0.95		
QUOTE PROGETTO				18.61	18.80	19.03	19.26	19.30	19.26	19.22	19.26	19.49	19.72	19.91	19.17	19.25	19.34
DIST.PARZIALI PROGETTO				3.00	3.75	3.75	0.70	0.80	2.80	0.70	3.75	3.75	3.00	11.34	3.51	3.50	

SEZIONE N. : 1293
 QT. PROGETTO : 19.08
 DIST.PROG. : 21+920.00
 DIST.PREC. : 20.00
 DIST.SUCC. : 20.00

SEZIONE N. : 71
 QT. PROGETTO : 19.08
 DIST.PROG. : 1+166.80



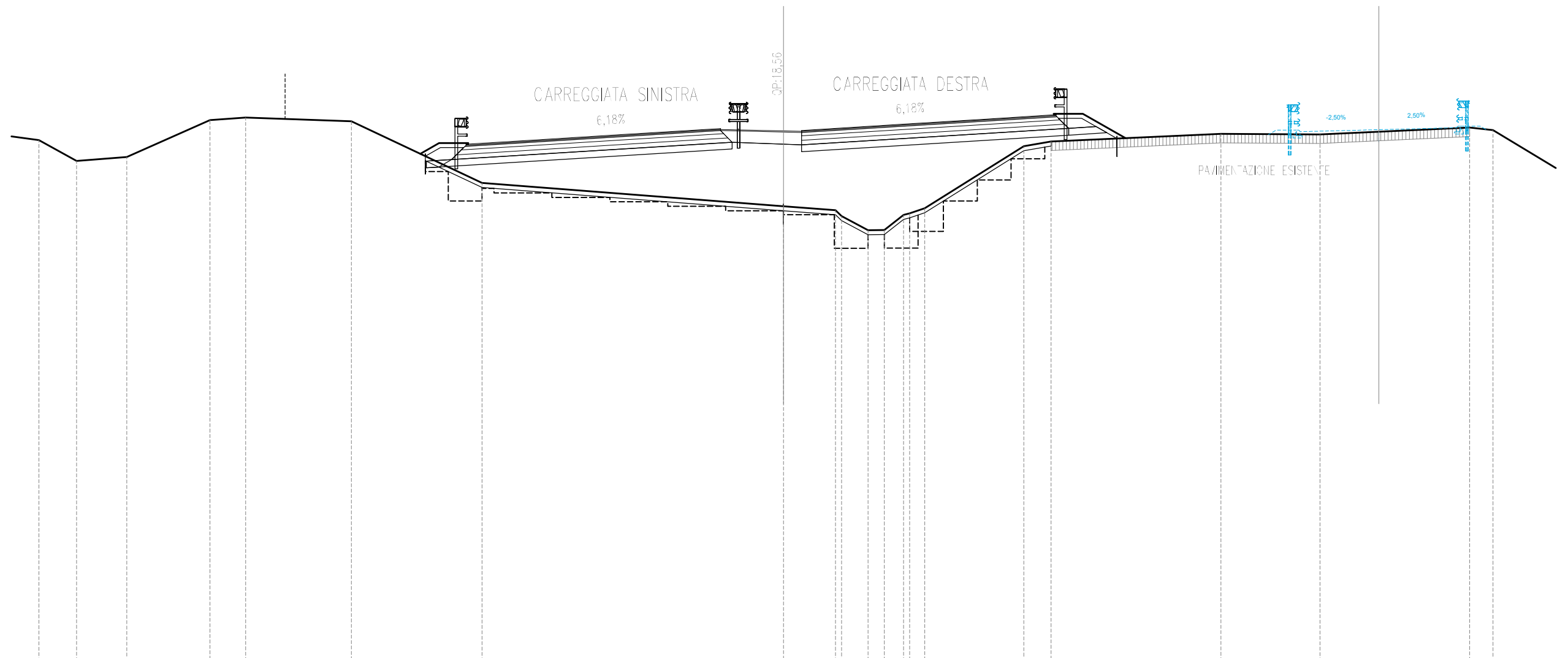
SCALA 1:200

QT.RIF. -5.000

QUOTE TERRENO		17.21		16.03	16.02	15.45	15.62	16.19	17.66	17.98	18.06	18.16	18.18	18.18		18.88	18.82	19.13	19.06	
DIST.PARZIALI TERRENO			10.91	0.78	1.60	3.07	0.93	2.46	2.73	5.84	1.25	17.30			5.32	7.31	0.93			
QUOTE PROGETTO						18.43	18.62	18.85	19.08	19.13	19.08	19.08	19.04	19.08	19.32	19.55	19.73	18.99	19.08	19.16
DIST.PARZIALI PROGETTO						3.00	3.75	3.75	0.70	0.80	2.80	0.70	3.75	3.75	3.00	11.45	3.50	3.49		

SEZIONE N. : 1296
 QT. PROGETTO : 18.56
 DIST.PROG. : 21+980.00
 DIST.PREC. : 20.00
 DIST.SUCC. : 20.00

SEZIONE N. : 74
 QT. PROGETTO : 18.55
 DIST.PROG. : 1+229.02



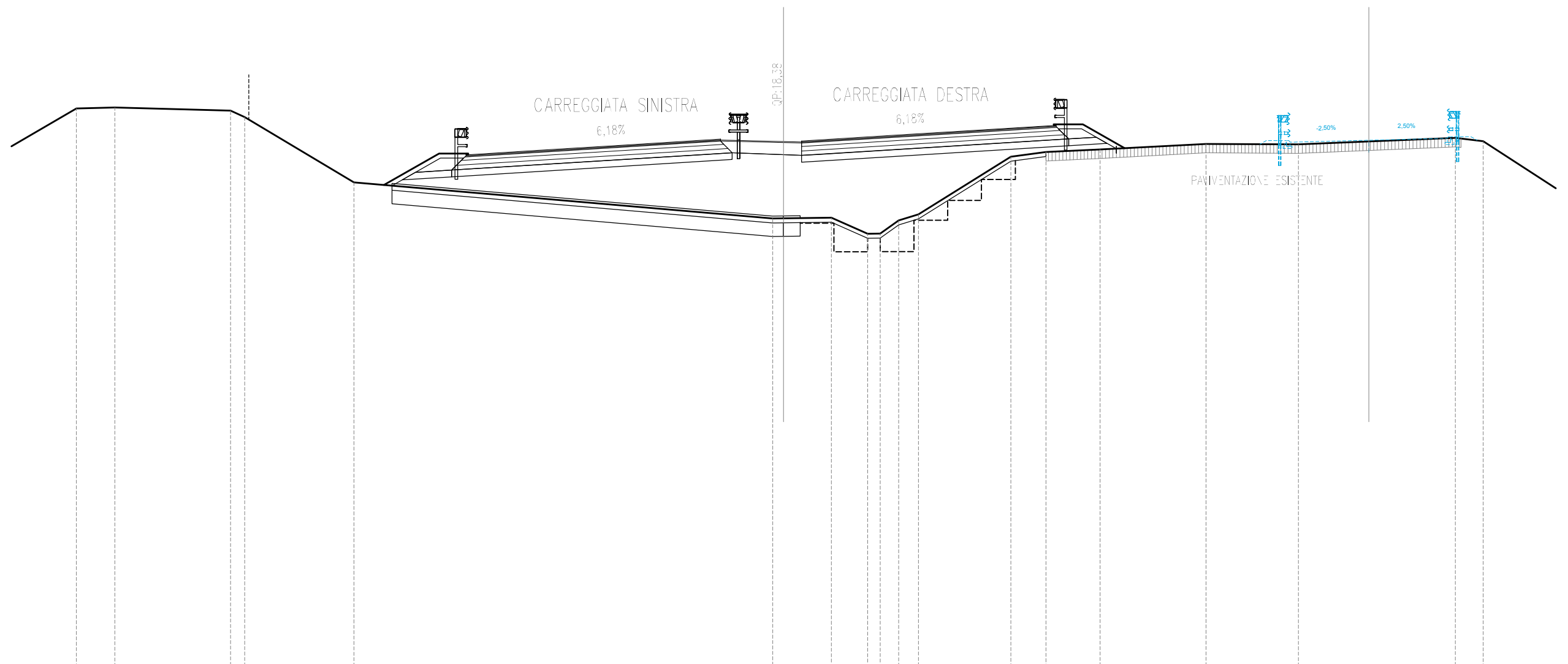
SCALA 1:200

QT.RIF. -5.000

QUOTE TERRENO	18.09	17.16	17.33	18.98	19.09	18.92	16.19	15.14	14.97	14.71	14.09	14.09	14.77	15.06	17.81	18.03	18.36	18.33	18.64	18.53	
DIST.PARZIALI TERRENO	1.67	2.23	3.69	1.59	4.70	5.81	13.39	2.31	1.18	0.72	0.86	0.67	4.41	1.21	7.54	4.40	6.65	1.03			
QUOTE PROGETTO							17.91	18.09	18.32	18.56	18.60	18.56	18.55	18.51	18.56	18.79	19.02	19.21	18.46	18.55	18.63
DIST.PARZIALI PROGETTO							3.00	3.75	3.75	0.70	0.80	2.80	0.70	3.75	3.75	3.00	10.94	3.51	3.45		

SEZIONE N. : 1297
 QT. PROGETTO : 18.38
 DIST.PROG. : 22+000.00
 DIST.PREC. : 20.00
 DIST.SUCC. : 20.00

SEZIONE N. : 75
 QT. PROGETTO : 18.37
 DIST.PROG. : 1+249.73



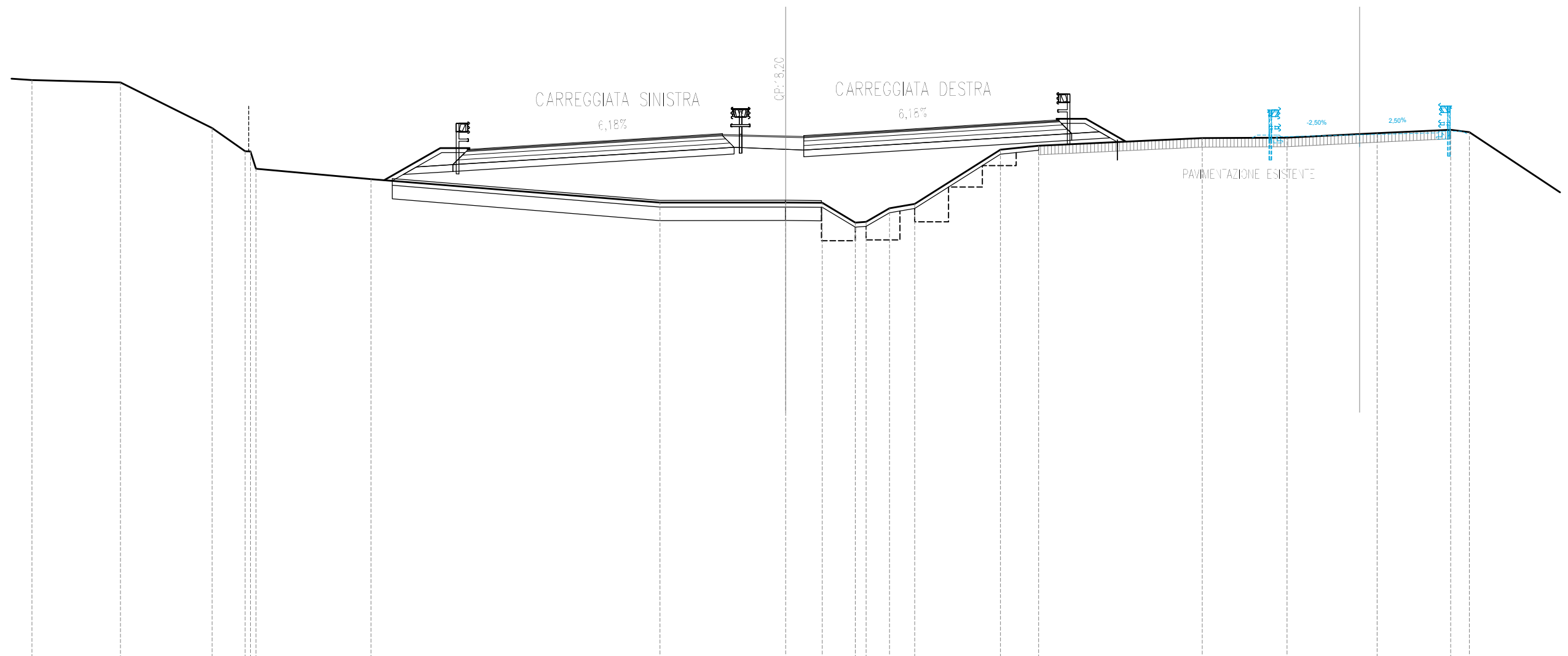
SCALA 1:200

QT.RIF. -5.000

QUOTE TERRENO	19.79	19.83	19.69	19.40	16.50	14.90	14.90	14.93	14.21	14.22	14.81	15.08	17.64	17.85	17.96	18.21	18.19	18.48	18.33	
DIST.PARZIALI TERRENO	3.70	1.71	5.14	0.82	4.85	18.61	0.48	2.12	1.61	0.56	0.82	0.87	4.11	1.56	2.40	4.70	4.11	6.96	1.24	
QUOTE PROGETTO						17.73	17.92	18.15	18.38	18.42	18.38	18.38	18.61	18.84	19.03		18.28	18.37	18.46	
DIST.PARZIALI PROGETTO						3.00	3.75	3.75	0.70	0.80	2.80	0.70	3.75	3.75	3.00	10.49	3.51	3.48		

SEZIONE N. : 1298
 QT. PROGETTO : 18.20
 DIST.PROG. : 22+020.00
 DIST.PREC. : 20.00
 DIST.SUCC. : 20.00

SEZIONE N. : 76
 QT. PROGETTO : 18.20
 DIST.PROG. : 1+270.43



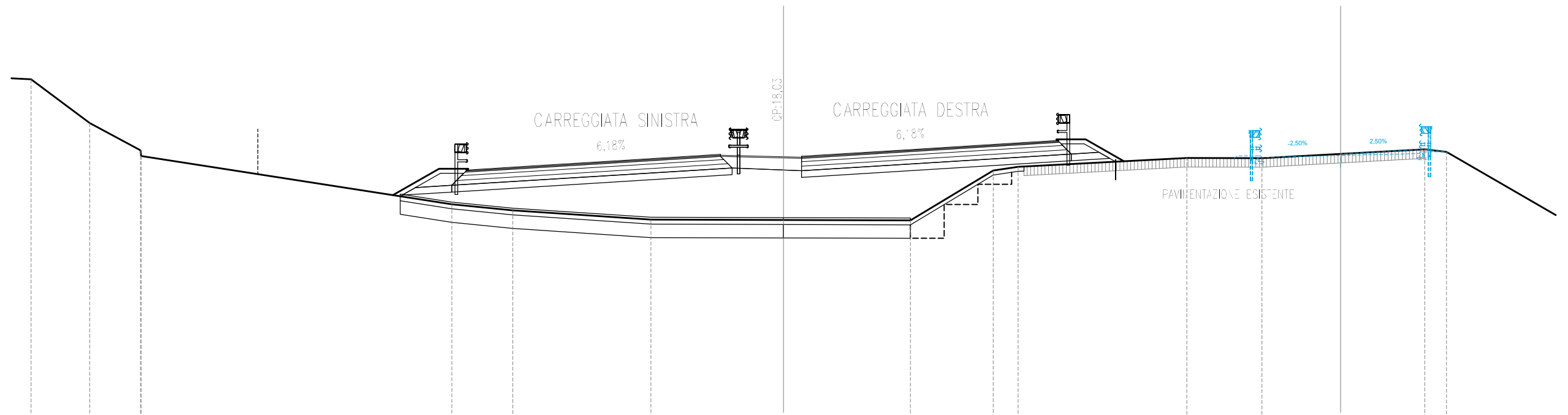
SCALA 1:200

QT.RIF. -5.000

QUOTE TERRENO	20.62	20.52	18.50	17.47	17.45	16.69	16.23	15.19	15.19	15.18	14.30	14.33	14.94	15.13	17.54	17.71	18.05	18.07	18.26	18.41	18.31
DIST.PARZIALI TERRENO	3.92	4.07	1.46	5.10	12.79	5.58	1.62	1.47	1.04	1.12	3.80	1.69	7.25	3.76	3.99	3.26	0.83	5.19			
QUOTE PROGETTO							17.56	17.74	17.97	18.20	18.25	18.20	18.20	18.44	18.67	18.85		18.11	18.20	18.28	
DIST.PARZIALI PROGETTO							3.00	3.75	3.75	0.70	0.80	2.80	0.70	3.75	3.75	3.00	9.92	3.50	3.50		

SEZIONE N. : 1299
 QT. PROGETTO : 18.03
 DIST.PROG. : 22+040.00
 DIST.PREC. : 20.00
 DIST.SUCC. : 20.00

SEZIONE N. : 77
 QT. PROGETTO : 18.02
 DIST.PROG. : 1+291.06



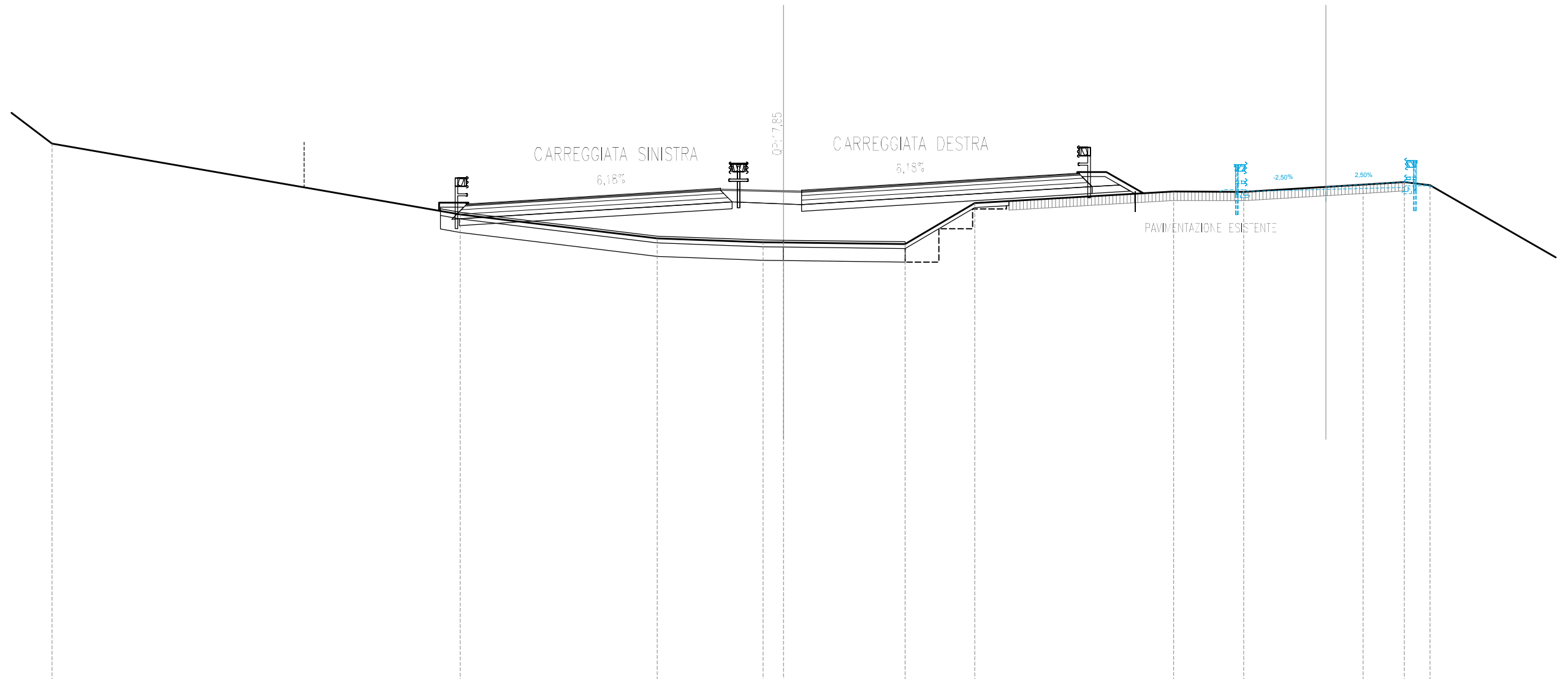
SCALA 1:200

QT.RIF. -4.000

QUOTE TERRENO	21.40	19.46	18.25 17.99				15.85	15.58	15.17	15.16	15.14	17.35	17.51	17.91	17.90	18.29	18.18
DIST.PARZIALI TERRENO		2.61	2.26	13.81			2.70	6.13	5.90	5.63	3.68	1.11	7.49	3.34	7.23	0.97	
QUOTE PROGETTO							17.38	17.56	17.80	18.03 18.07 18.03 18.03	17.98 18.03	18.26	18.49	18.68	17.93	18.02	18.11
DIST.PARZIALI PROGETTO							3.00	3.75	3.75	0.70 0.80	2.80 0.70	3.75	3.75	3.12	9.12	3.50	3.50

SEZIONE N. : 1300
 QT. PROGETTO : 17.85
 DIST.PROG. : 22+060.00
 DIST.PREC. : 20.00
 DIST.SUCC. : 20.00

SEZIONE N. : 78
 QT. PROGETTO : 17.84
 DIST.PROG. : 1+311.58



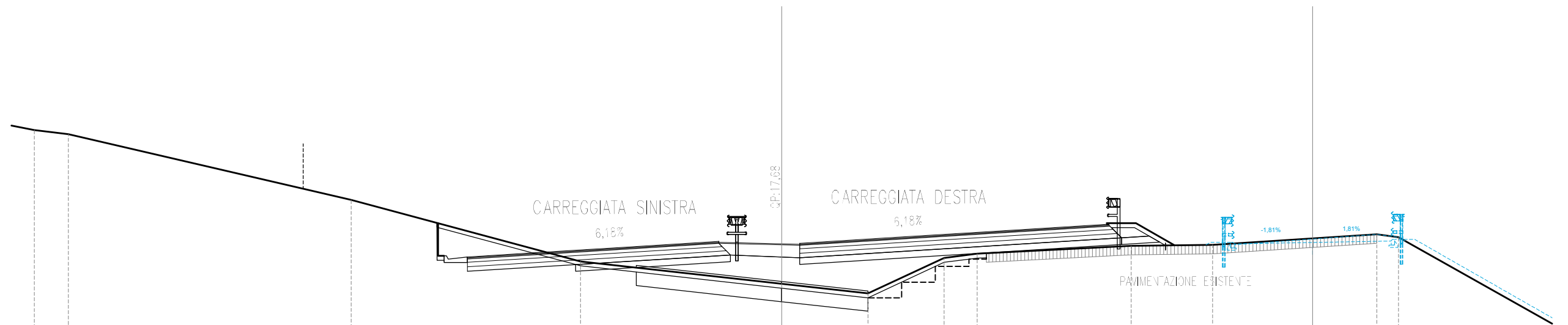
SCALA 1:200

QT.RIF. -4.000

QUOTE TERRENO	19.88				16.73				15.67	15.49	15.48	15.42	17.23				17.75	17.74				18.06	18.17	18.03																				
DIST.PARZIALI TERRENO		18.13				8.75			4.70	0.91	5.39	3.10	8.84			3.11	5.31			1.83	1.14																							
QUOTE PROGETTO																								17.20	17.39	17.62	17.85	17.90	17.85	17.85	17.81	17.85	18.08	18.32	18.57				17.76	17.84				17.93
DIST.PARZIALI PROGETTO																								3.00		3.75	3.75	0.70	0.80	2.80	0.70	3.75	3.75	4.04	7.55			3.50		3.50				

SEZIONE N. : 1301
 QT. PROGETTO : 17.68
 DIST.PROG. : 22+080.00
 DIST.PREC. : 20.00
 DIST.SUCC. : 20.00

SEZIONE N. : 79
 QT. PROGETTO : 17.67
 DIST.PROG. : 1+332.03




SCALA 1:200

QT.RIF. -2.000

QUOTE TERRENO	22.68	22.49		19.57		16.83		15.83	15.41	16.98	17.17		17.52	17.56		18.03	17.90		
DIST.PARZIALI TERRENO	1.51		12.59		10.22		8.96		3.84	3.39	1.47	6.86	3.62	7.31	0.97	7.87			
QUOTE PROGETTO					17.03	17.21	17.44	17.68	17.72	17.68	17.68	17.63	17.68	17.91	18.14	18.48	17.61	17.67	17.73
DIST.PARZIALI PROGETTO					3.00	3.75	3.75	0.70	0.80	2.80	0.70	3.75	3.75	5.47	5.67	3.50	3.50		

SEZIONE N. : 1302
 QT. PROGETTO : 17.50
 DIST.PROG. : 22+100.00
 DIST.PREC. : 20.00
 DIST.SUCC. : 20.00

SEZIONE N. : 80
 QT. PROGETTO : 17.50
 DIST.PROG. : 1+352.48




SCALA 1:200

QT.RIF. -2.000

QUOTE TERRENO	23.61	23.35	22.40	21.31	19.30	18.38	17.23	16.06	15.56	15.59	16.81	17.07	17.44	17.41	17.85	17.76	14.34	
DIST.PARZIALI TERRENO	2.01	4.43	10.14	0.99	2.97	6.82	6.88	2.99	0.53	3.06	1.58	7.29	1.61	8.76	0.65	5.11	3.76	
QUOTE PROGETTO						16.85	17.04	17.27	17.50	17.54	17.50	17.73	17.96	18.30	17.50	17.50	17.49	
DIST.PARZIALI PROGETTO						3.00	3.75	3.75	0.70	0.80	2.80	0.70	3.75	3.75	5.50	5.55	3.50	3.50

SEZIONE N. : 1303
 QT. PROGETTO : 17.32
 DIST.PROG. : 22+120.00
 DIST.PREC. : 20.00
 DIST.SUCC. : 20.00

SEZIONE N. : 81
 QT. PROGETTO : 17.32
 DIST.PROG. : 1+372.84



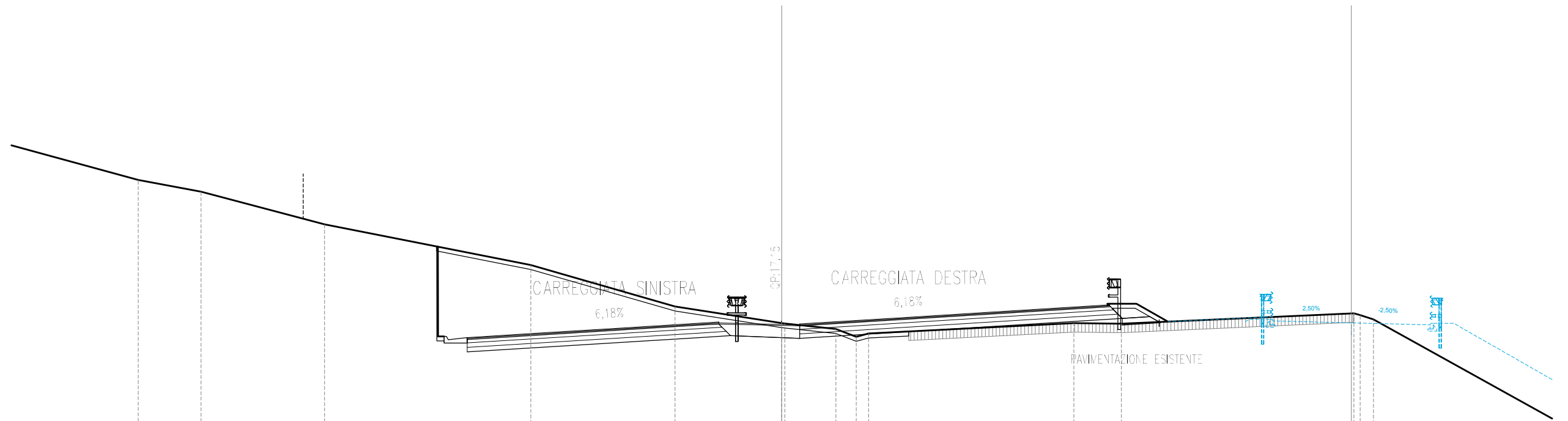
SCALA 1:200

QT.RIF. -1.000

QUOTE TERRENO		22.44		21.10	21.04	19.27		17.37	16.52	16.00	16.03	16.62	16.93		17.31	17.26		17.69	17.60	17.49		14.95
DIST.PARZIALI TERRENO	7.89		11.25	2.53	0.88		9.04		4.84	3.21	1.17	2.60		7.52	1.71		9.12				4.65	5.13
QUOTE PROGETTO					16.68	16.86	17.09	17.32	17.37	17.32	17.32	17.28	17.32	17.56	17.79	18.13	17.40	17.32		17.24		
DIST.PARZIALI PROGETTO					3.00	3.75	3.75	0.70	0.80	2.80	0.70	3.75	3.75	5.50	6.03	3.50	3.50					

SEZIONE N. : 1304
 QT. PROGETTO : 17.15
 DIST.PROG. : 22+140.00
 DIST.PREC. : 20.00
 DIST.SUCC. : 20.00

SEZIONE N. : 82
 QT. PROGETTO : 17.15
 DIST.PROG. : 1+393.02



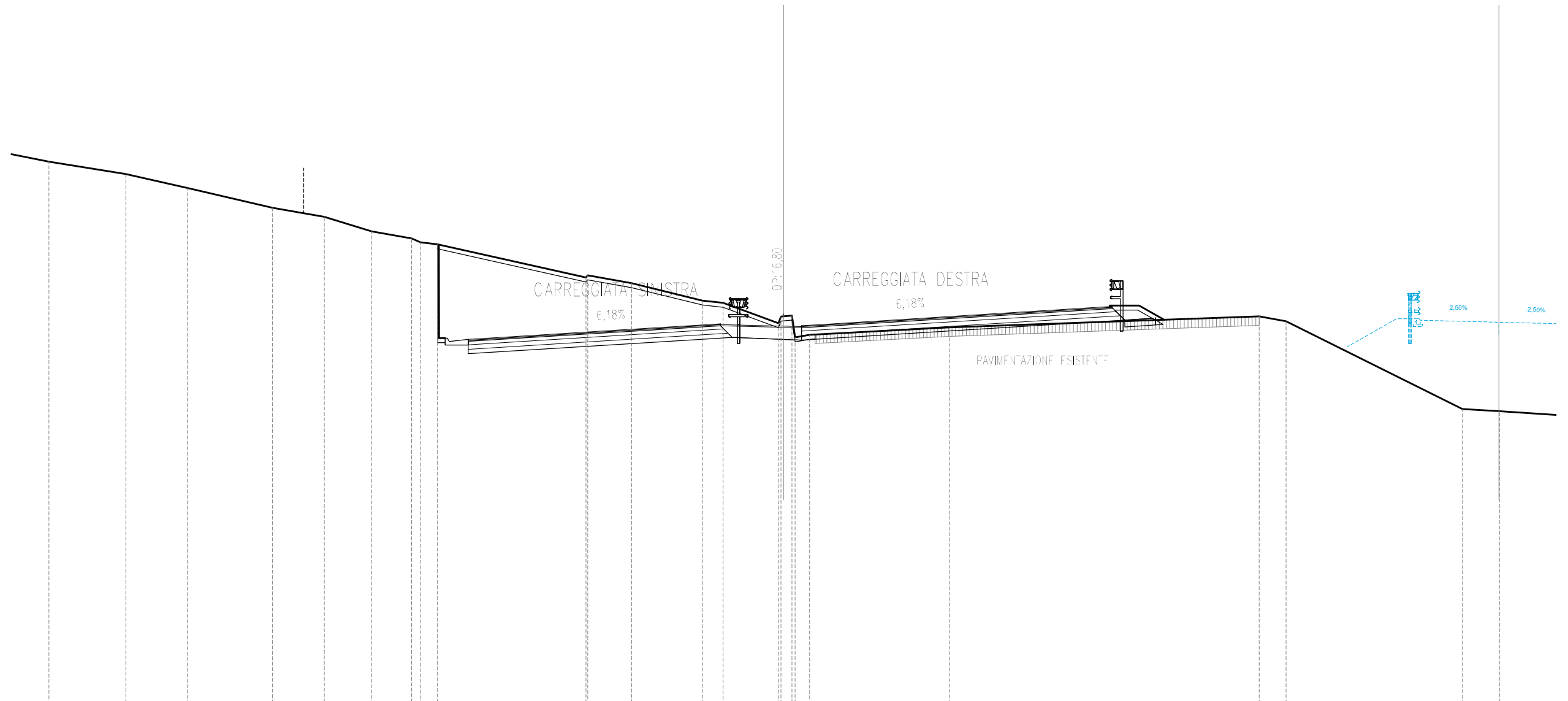
SCALA 1:200

QT.RIF. 0.000

QUOTE TERRENO		23.52	23.00	21.54		19.73	17.88	17.14	17.12	16.88	16.53	16.68		17.14	17.12		17.58	17.50	17.31	
DIST.PARZIALI TERRENO	9.72	2.80	5.50	9.18	6.43	4.75	2.27	0.91	0.55	9.13	2.12	10.35	0.59	8.34						
QUOTE PROGETTO					16.50	16.69	16.92	17.15	17.19	17.15	17.15	17.11	17.15	17.38	17.61	17.95	17.24	17.15	17.06	
DIST.PARZIALI PROGETTO					3.00	3.75	3.75	0.70	0.80	2.80	0.70	3.75	3.75	5.50	7.37	3.50	3.50			

SEZIONE N. : 1306
 QT. PROGETTO : 16.80
 DIST.PROG. : 22+180.00
 DIST.PREC. : 20.00
 DIST.SUCC. : 20.00

SEZIONE N. : 84
 QT. PROGETTO : 16.91
 DIST.PROG. : 1+432.34

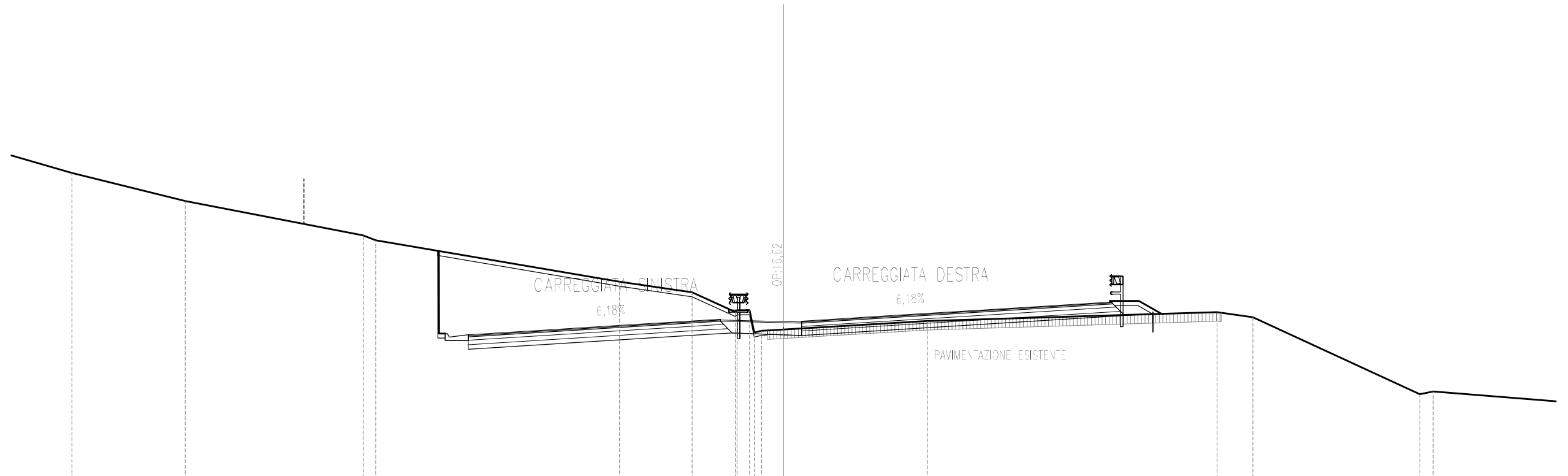


SCALA 1:200

QT.RIF. 0.000

QUOTE TERRENO	24.37	24.04	23.48	22.87	21.98	21.59	20.94	20.63	20.46	20.37	18.89	18.99	18.64	17.87	17.77	16.86	17.16	17.17	16.23	16.55	16.68	17.17	16.95	13.05	12.95
DIST.PARZIALI TERRENO	1.69	3.42	2.73	3.78	2.30	2.10	1.78	0.75	0.75	6.59	1.96	3.14	0.91	2.46	0.65	0.65	6.21	13.76	1.19	7.83	1.64	13.79	3.49	1.64	3.51
QUOTE PROGETTO										16.15	16.33	16.57	16.80	16.84	16.80	16.80	16.75	16.80	17.03	17.26	17.60	16.99	16.91		
DIST.PARZIALI PROGETTO										3.00	3.75	3.75	0.70	0.80	2.80	0.70	3.75	3.75	5.49	13.79	3.49	3.51			

SEZIONE N. : 1307
 QT. PROGETTO : 16.62
 DIST.PROG. : 22+200.00
 DIST.PREC. : 20.00
 DIST.SUCC. : 20.00



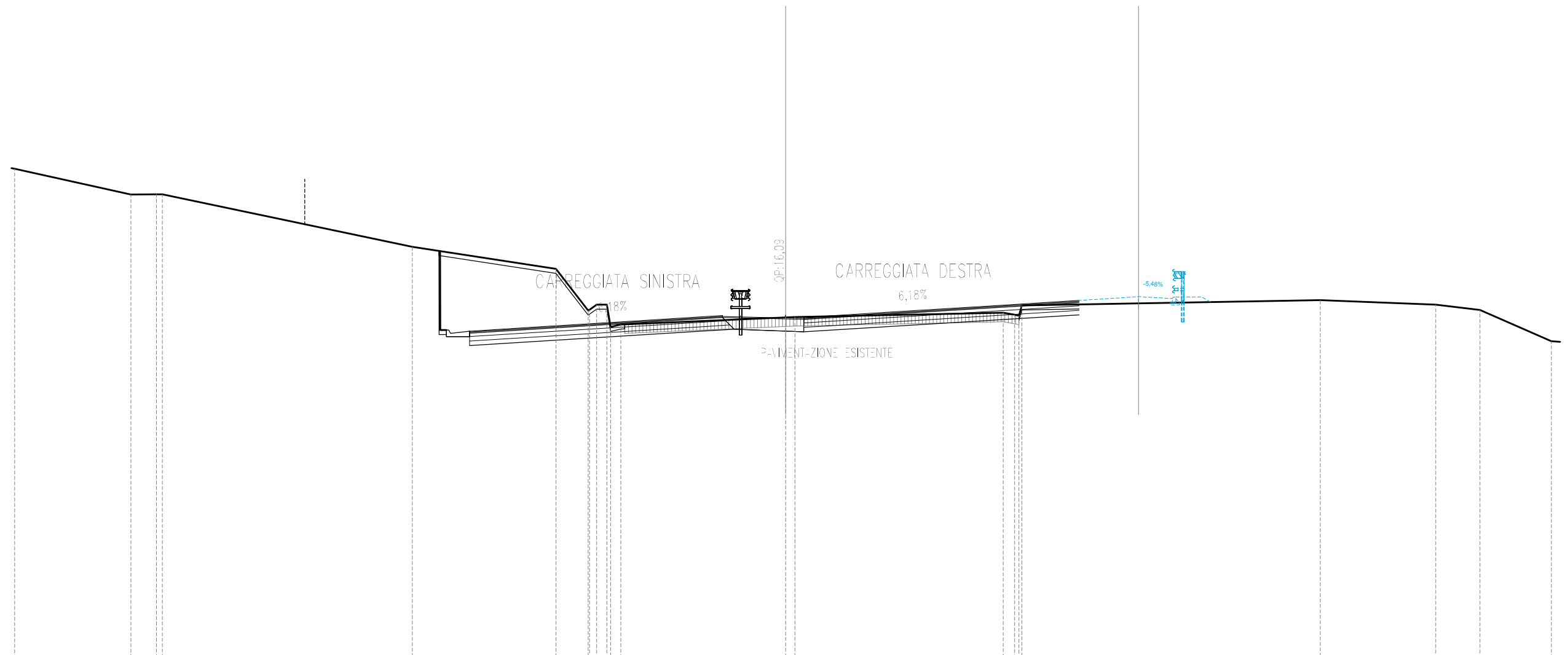
SCALA 1:200

QT.RIF. 0.000

QUOTE TERRENO	23.15	21.91	20.38	20.16	18.32	17.85	16.99	17.06	17.07	16.15	16.21	16.58	16.97	16.75	13.34	13.46	
DIST.PARZIALI TERRENO	5.04	7.90	0.55	10.83	3.23	1.92	0.55	0.98	6.39	12.86	1.59	7.42	0.60	9.64			
QUOTE PROGETTO					15.97	16.16	16.39	16.62	16.66	16.62	16.62	16.58	16.62	16.85	17.08	17.42	
DIST.PARZIALI PROGETTO					3.00	3.75	3.75	0.70	0.80	2.80	0.70	3.75	3.75	5.49			

SEZIONE N. : 1311
 QT. PROGETTO : 16.09
 DIST.PROG. : 22+260.00
 DIST.PREC. : 20.00
 DIST.SUCC. : 12.07

SEZIONE N. : 3
 QT. PROGETTO : 16.97
 DIST.PROG. : 0+030.27



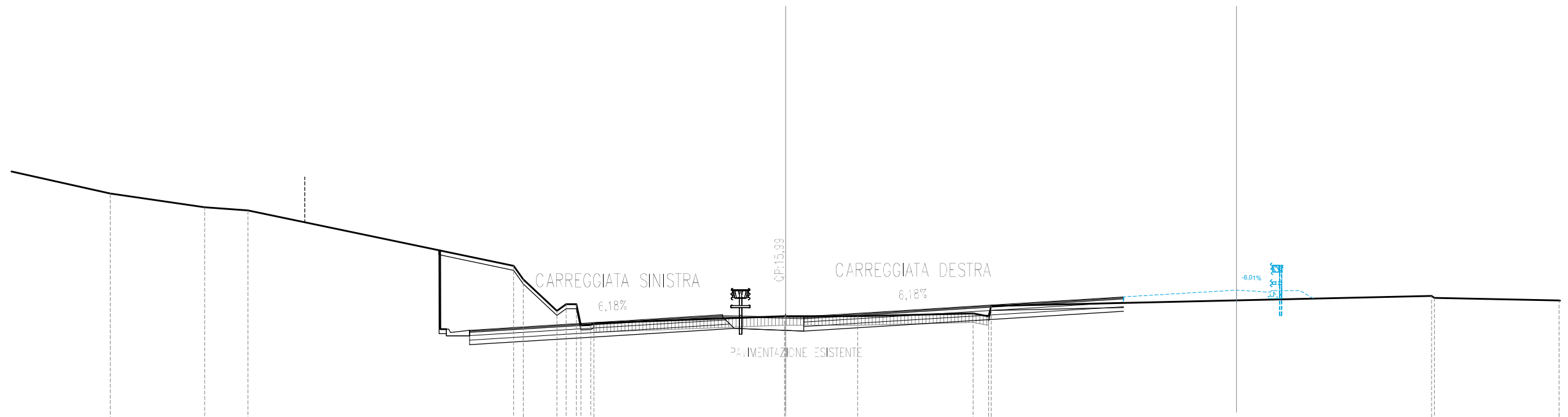
SCALA 1:200

QT.RIF. 1.000

QUOTE TERRENO	22.64	21.50	21.50	21.50	19.18	18.20	16.36	16.39	16.62	15.63	15.73	16.05	16.07	16.26	16.17	16.13	16.58	16.81	16.62	16.38	15.00	
DIST.PARZIALI TERRENO	5.15	1.13		11.07	6.36	1.43			7.30				9.23	0.50			13.22	5.11	1.96	3.16		
QUOTE PROGETTO					15.44	15.63			15.86			16.09	16.14	16.09	16.09		16.56	16.80	16.97	16.89		
DIST.PARZIALI PROGETTO					3.00	3.75			3.75			0.70	0.80	2.80	0.70		3.75	3.75	4.00	2.63	1.50	

SEZIONE N. : 1312
 QT. PROGETTO : 15.99
 DIST.PROG. : 22+272.07
 DIST.PREC. : 12.07
 DIST.SUCC. : 5.59

SEZIONE N. : 4
 QT. PROGETTO : 17.12
 DIST.PROG. : 0+041.10



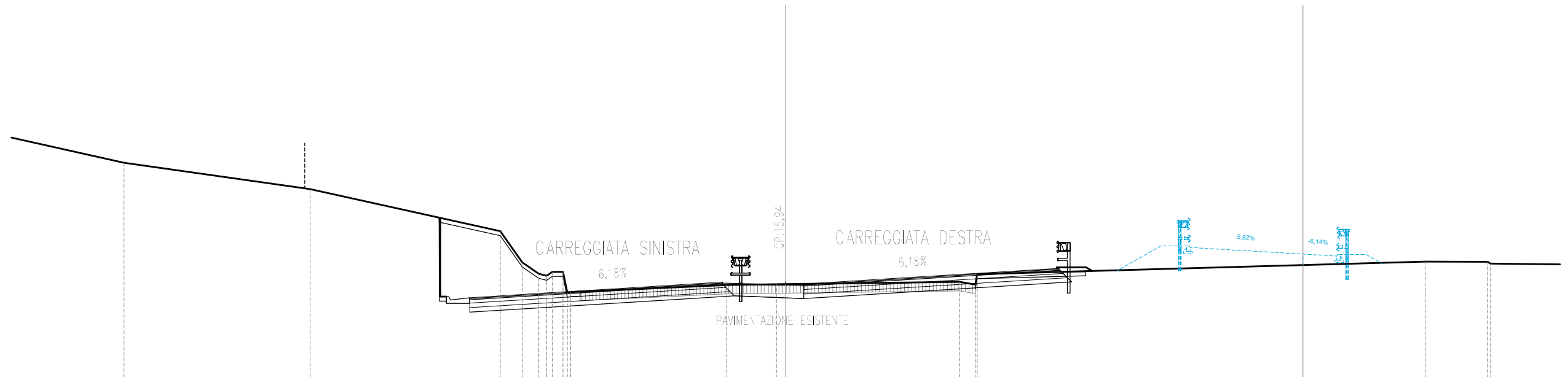
SCALA 1:200

QT.RIF. 1.000

QUOTE TERRENO		21.40		20.79	20.65		18.20	17.59	16.20	16.49	16.49	15.56	15.57	15.65		15.97	15.96	15.97		16.09	15.95	16.42		16.86	16.78			
DIST.PARZIALI TERRENO	4.68		4.18		1.91		11.78		1.49					8.44		3.18		5.12		0.69			19.51		5.52			
QUOTE PROGETTO							15.34		15.52				15.76		15.99	16.03	15.99		16.22		16.45		16.82		17.12	17.03		
DIST.PARZIALI PROGETTO							3.00		3.75				3.75		0.70	0.80	2.80		0.70		3.75		3.75		5.97		5.00	1.50

SEZIONE N. : 1313
 QT. PROGETTO : 15.94
 DIST.PROG. : 22+277.66
 DIST.PREC. : 5.59
 DIST.SUCC. : 2.34

SEZIONE N. : 5
 QT. PROGETTO : 17.22
 DIST.PROG. : 0+046.29

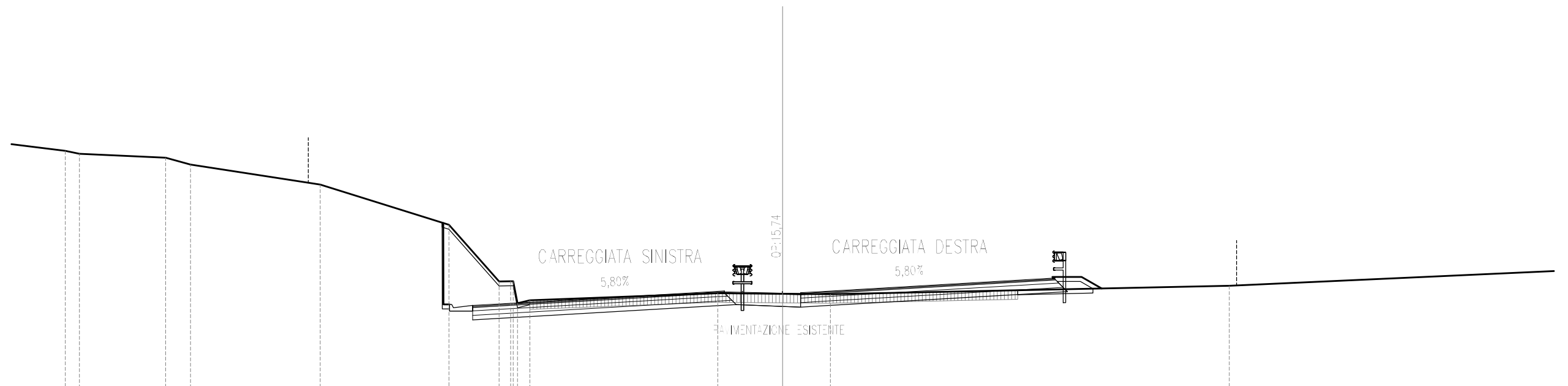


SCALA 1:200

QT.RIF. 0.000

QUOTE TERRENO	21.28	20.11	18.24	16.86	16.35	16.26	16.43	15.50	15.53	15.86	15.89	15.89	15.99	15.87	16.33	16.59	17.52	17.22	17.13	16.89	16.88	16.80	
DIST.PARZIALI TERRENO	8.24	8.43	0.97	0.73				6.91	2.21	7.71	0.69				19.85	2.76	5.24						
QUOTE PROGETTO			15.29	15.47			15.71	15.94	15.98	15.94	15.89	15.94	16.17	16.40	16.59	17.52	17.22	17.13					
DIST.PARZIALI PROGETTO			3.00	3.75			3.75	0.70	0.80	2.80	0.70	3.75	3.75	3.00	5.91	5.00	1.50						

SEZIONE N. : 1315
 QT. PROGETTO : 15.74
 DIST.PROG. : 22+300.00
 DIST.PREC. : 20.00
 DIST.SUCC. : 20.00

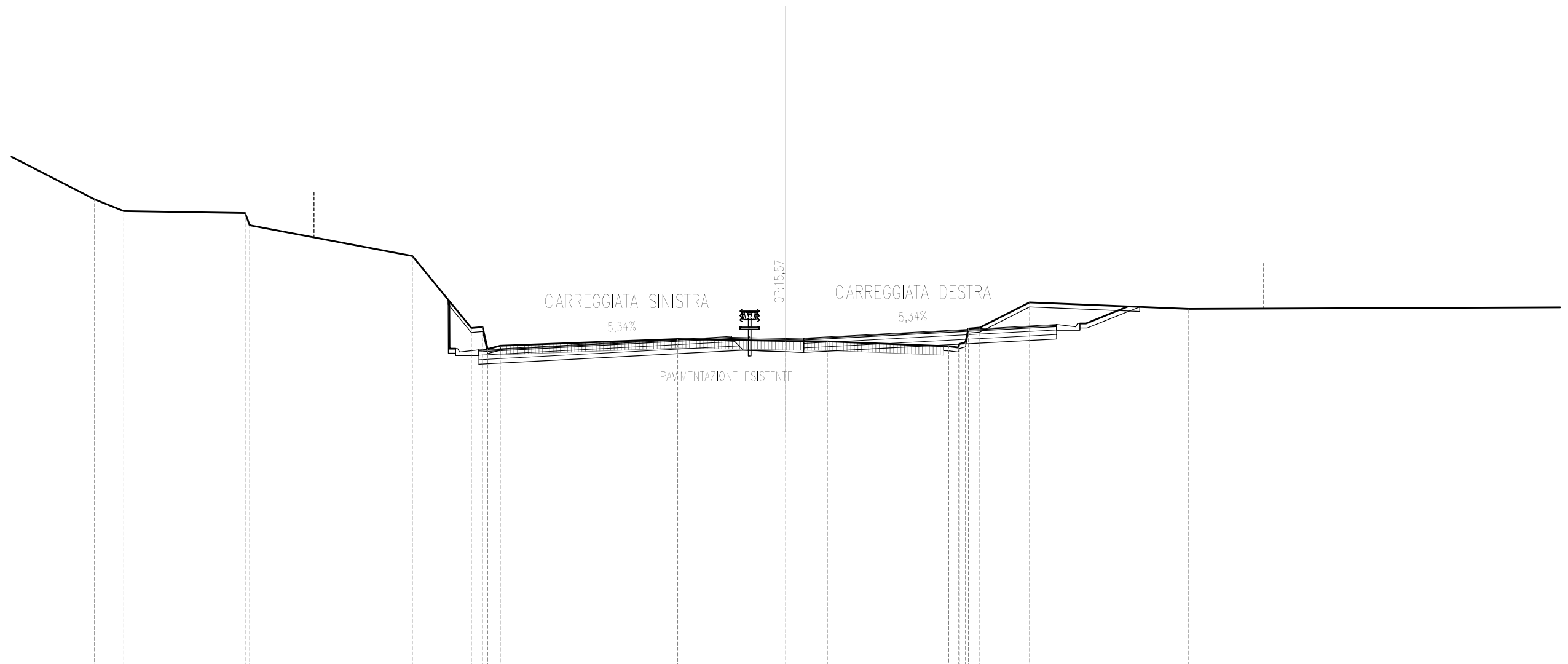


SCALA 1:200

QT.RIF. 0.000

QUOTE TERRENO		22.00	21.87		21.70	21.40		20.50		18.72	16.20	16.21	16.21	15.23	15.36		15.67	15.65	15.64		16.01	
DIST.PARZIALI TERRENO	3.34	0.62	3.84	1.10	5.77		5.72	2.23	0.51	0.55	8.36		2.88	2.13		17.73						21.66
QUOTE PROGETTO								15.13		15.31	15.52		15.74	15.78	15.74		15.70	15.74	15.96		16.18	16.35
DIST.PARZIALI PROGETTO								3.00		3.75	3.75		0.70	0.80	2.59		0.70	3.75	3.75		3.00	

SEZIONE N. : 1316
 QT. PROGETTO : 15.57
 DIST.PROG. : 22+320.00
 DIST.PREC. : 20.00
 DIST.SUCC. : 20.00



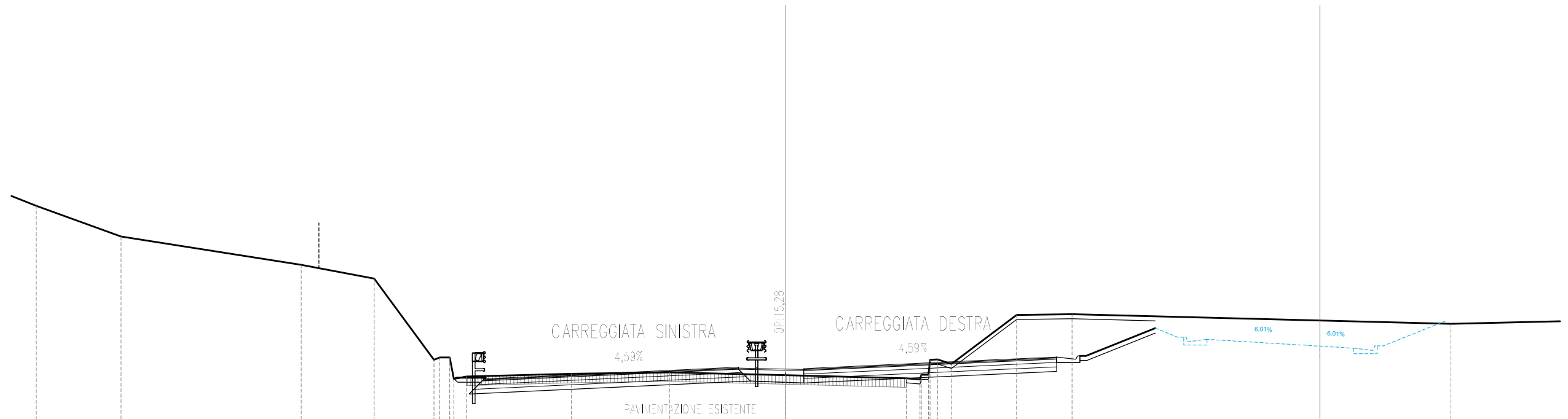
SCALA 1:200

QT.RIF. 1.000

QUOTE TERRENO	21.67	21.15	21.06	20.52	19.16	15.97	16.02	15.04	15.18	15.48	15.40	15.38	15.16	15.26	15.33	15.97	15.99	17.10	16.82
DIST.PARZIALI TERRENO	1.30	5.38	7.21	2.61	0.50	0.56	7.86	4.79	1.85	5.38	0.51	2.21	7.05	24.19					
QUOTE PROGETTO						15.01	15.17	15.37		15.57	15.60	15.56	15.53	15.23	15.57	15.77	15.97	16.13	
DIST.PARZIALI PROGETTO						3.00	3.75	3.75	0.70	0.80	2.39	0.70	3.75	3.75	3.00				

SEZIONE N. : 1318
 QT. PROGETTO : 15.28
 DIST.PROG. : 22+352.12
 DIST.PREC. : 12.12
 DIST.SUCC. : 7.88

SEZIONE N. : 9
 QT. PROGETTO : 16.25
 DIST.PROG. : 0+072.72



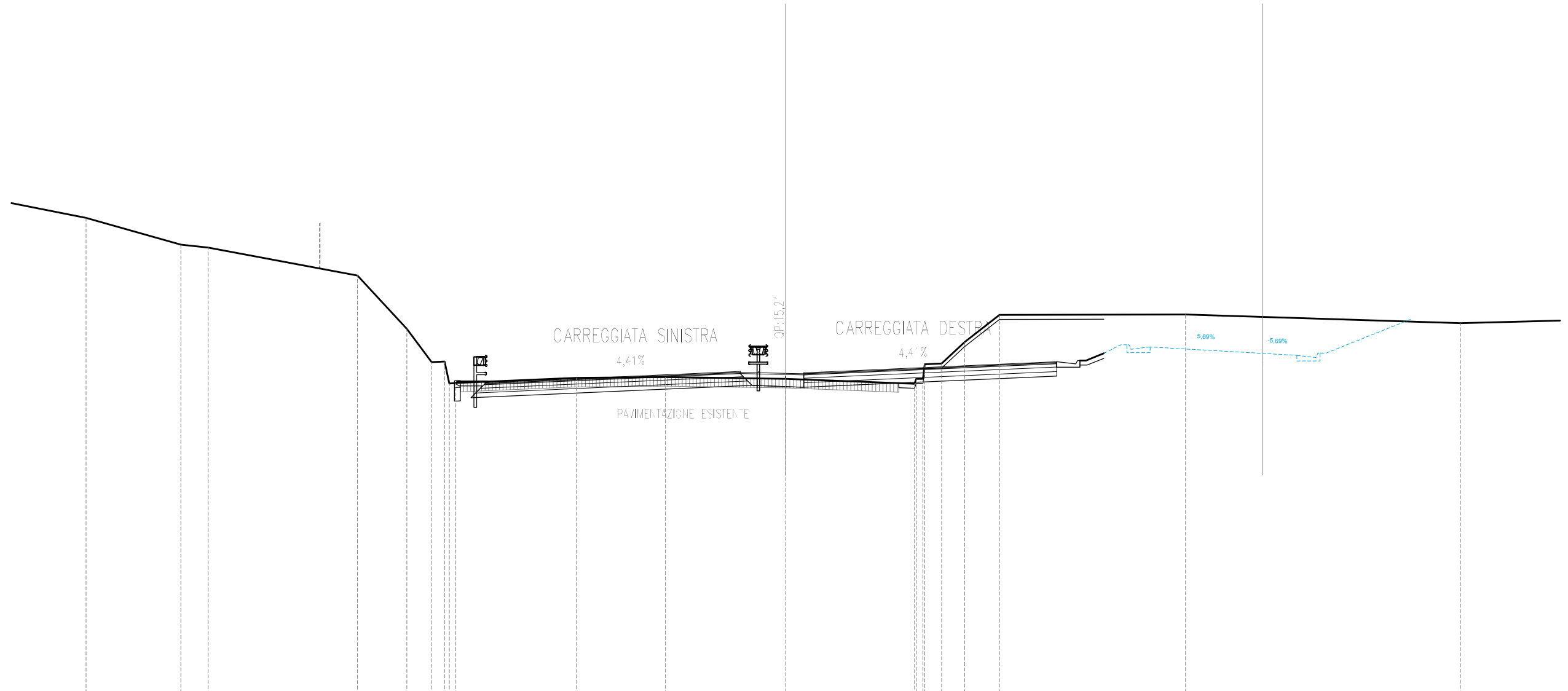
SCALA 1:200

QT.RIF. 1.000

QUOTE TERRENO	22.47	21.11	19.85	19.24	15.64	15.74	14.80	15.02	15.08	14.96	14.82	14.77	14.98	15.64	15.46	17.62	17.66	17.24
DIST.PARZIALI TERRENO	3.75	7.98	3.23	2.65	0.57	0.57	4.64	4.34	5.15	5.34	0.60	0.62	2.88	2.46	16.78			
QUOTE PROGETTO					14.80	14.94	15.11	15.28	15.32	15.28	15.25	15.28	15.46	15.63	15.77	16.55	16.25	16.16
DIST.PARZIALI PROGETTO					3.00	3.75	3.75	0.70	0.80	2.09	0.70	3.75	3.75	3.00	6.67	5.00	1.50	

SEZIONE N. : 1319
 QT. PROGETTO : 15.21
 DIST.PROG. : 22+360.00
 DIST.PREC. : 7.88
 DIST.SUCC. : 3.70

SEZIONE N. : 10
 QT. PROGETTO : 16.04
 DIST.PROG. : 0+080.44




SCALA 1:200

QT.RIF. 1.000

QUOTE TERRENO		22.04		20.86	20.73		19.50	17.13	15.66	15.69	14.71	14.73		14.96	14.99		14.91	14.70	14.92	15.56	15.59	16.55	17.75		17.77			17.38		
DIST.PARZIALI TERRENO	4.78		4.20	1.21		6.61	2.19	1.10	0.58	0.58		5.34		3.94		5.33		5.70	0.75	1.02	1.54		8.24			12.18				
QUOTE PROGETTO							14.75						14.88		15.05		15.21	15.24	15.21		15.18	15.21	15.38		15.54	15.68	16.33		16.04	15.96
DIST.PARZIALI PROGETTO												3.00		3.75		3.75		0.70	0.80	2.01	0.70		3.75		3.75	3.00	4.14		5.00	1.50

SEZIONE N. : 1320
 QT. PROGETTO : 15.18
 DIST.PROG. : 22+363.70
 DIST.PREC. : 3.70
 DIST.SUCC. : 16.30

SEZIONE N. : 11
 QT. PROGETTO : 15.96
 DIST.PROG. : 0+083.96



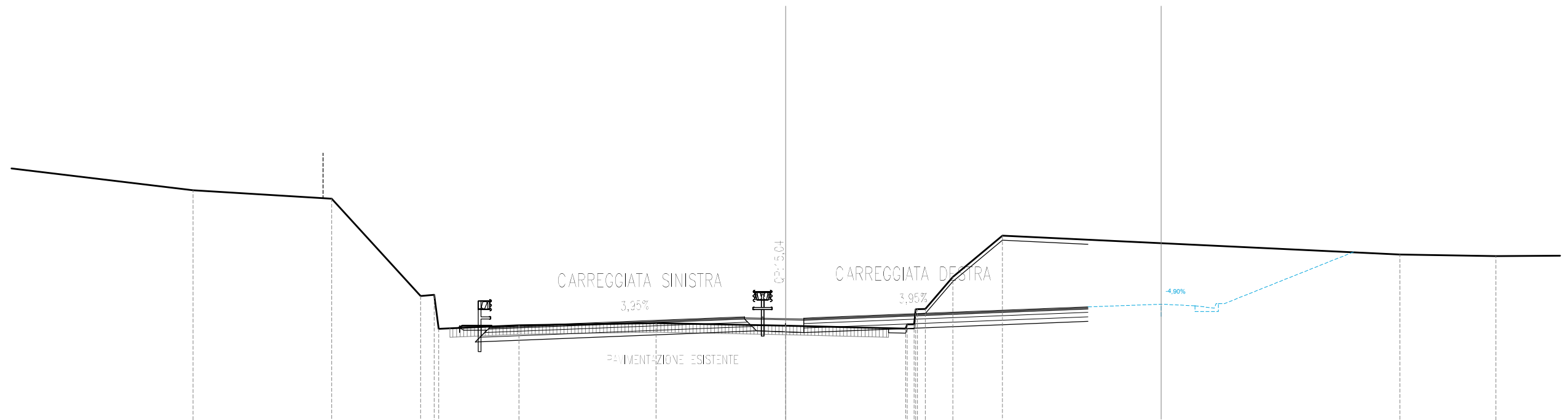
SCALA 1:200

QT.RIF. 1.000

QUOTE TERRENO		20.67		20.26		19.67		15.67	15.66	14.73		14.93		14.95		14.85		14.79		14.66	14.88	14.88	15.54	15.57		17.37	17.85		17.77		17.74		17.45
DIST.PARZIALI TERRENO	13.61		3.90		3.14		3.68	0.52		5.93		3.61		5.44		3.12		2.48		0.77	1.93		1.91		9.84		9.14						
QUOTE PROGETTO										14.73		14.86		15.02		15.18	15.21	15.18		15.15	15.18		15.34		15.51		15.72		15.96	15.87			
DIST.PARZIALI PROGETTO										3.00		3.75		3.75		0.70	0.80	1.98		0.70	3.75		3.75		4.88		6.24		1.50				

SEZIONE N. : 1321
 QT. PROGETTO : 15.04
 DIST.PROG. : 22+380.00
 DIST.PREC. : 16.30
 DIST.SUCC. : 20.00

SEZIONE N. : 12
 QT. PROGETTO : 15.63
 DIST.PROG. : 0+099.76



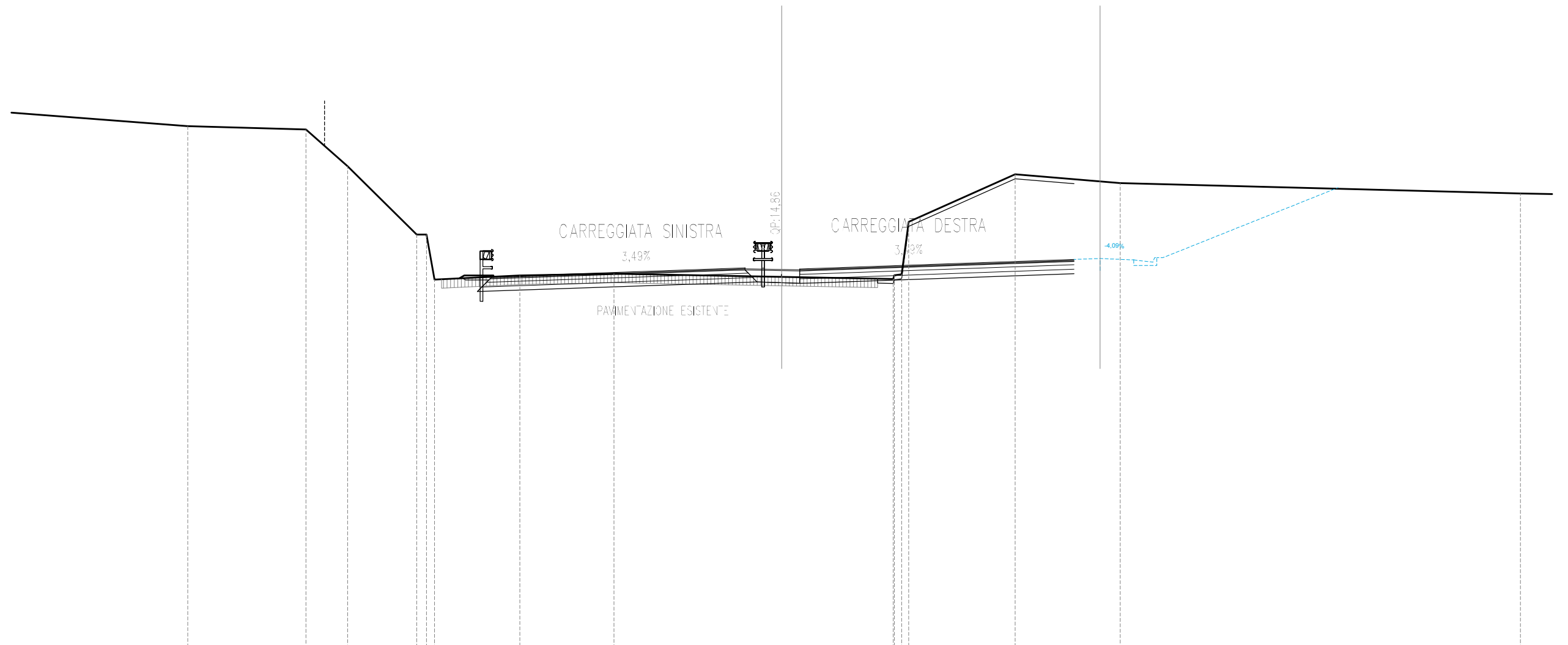
SCALA 1:200

QT.RIF. 0.000

QUOTE TERRENO	21.66		20.68		20.30		15.99	16.04	14.54		14.69		14.79		14.67		14.55	14.74	14.74	15.40	15.41	16.83	18.67		17.83		17.76
DIST.PARZIALI TERRENO		8.13		6.15		3.94	0.60		3.55		6.08		5.74		5.31		1.22	2.19					17.61		4.25		
QUOTE PROGETTO										14.62	14.74	14.89	15.04	15.07	15.04	15.01	15.04	15.19		15.33		15.51		15.63	15.55		
DIST.PARZIALI PROGETTO											3.00	3.75	3.75	0.70	0.80	1.82	0.70	3.75	3.75	4.39	3.24	1.50					

SEZIONE N. : 1322
 QT. PROGETTO : 14.86
 DIST.PROG. : 22+400.00
 DIST.PREC. : 20.00
 DIST.SUCC. : 20.00

SEZIONE N. : 13
 QT. PROGETTO : 15.30
 DIST.PROG. : 0+119.64

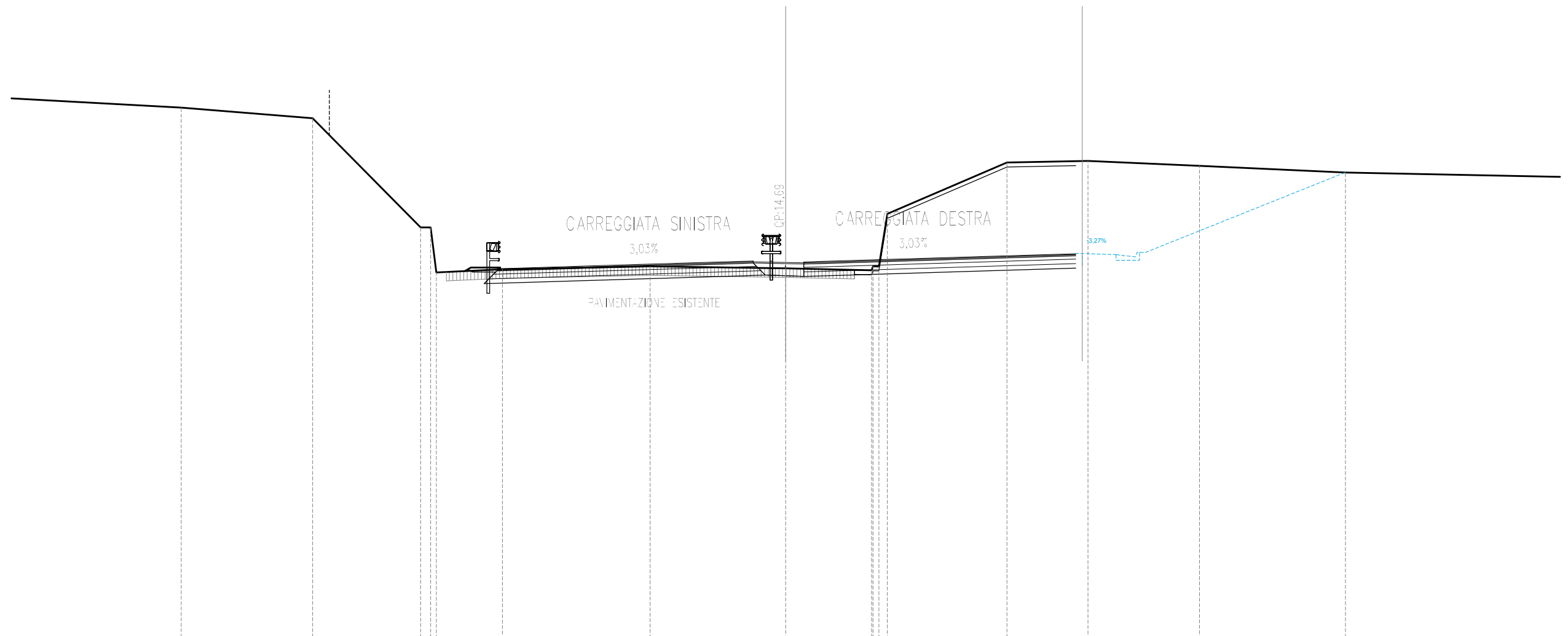


SCALA 1:200

QUOTE TERRENO		21.20		21.05	19.41	16.37	16.37	14.36		14.55		14.63		14.49		14.39	14.56	14.60	16.94		19.05		18.66		18.20
DIST.PARZIALI TERRENO	9.17		5.26	1.86	3.07			3.80		4.19		7.47		4.96		4.74		4.68			17.81				
QUOTE PROGETTO									14.50	14.60	14.73		14.86	14.89	14.86	14.84	14.86	14.99		15.12		15.26	15.30	15.24	
DIST.PARZIALI PROGETTO									3.00	3.75	3.75		0.70	0.80	1.63	0.70	3.75	3.75		4.02		1.16	1.50		

SEZIONE N. : 1323
 QT. PROGETTO : 14.69
 DIST.PROG. : 22+420.00
 DIST.PREC. : 20.00
 DIST.SUCC. : 20.00

SEZIONE N. : 14
 QT. PROGETTO : 15.04
 DIST.PROG. : 0+139.70



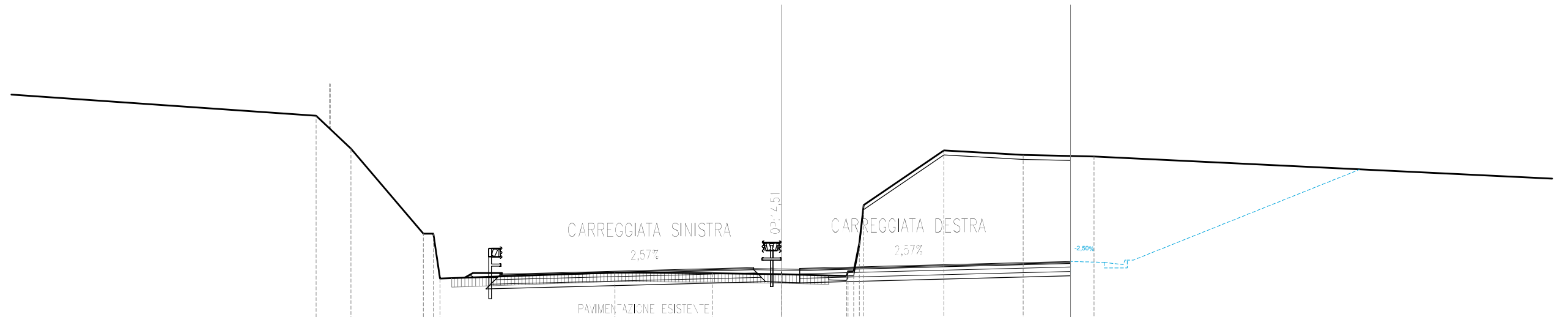
SCALA 1:200

QT.RIF. -2.000

QUOTE TERRENO		21.50		21.03		16.19 16.19 14.20	14.34		14.47		14.38		14.30 14.47 14.47 16.80	19.07		19.14		18.93		18.63				
DIST.PARZIALI TERRENO	12.70		5.82		4.79		2.93		6.55		6.01		3.81		5.30		3.59		4.94		6.47		14.15	
QUOTE PROGETTO							14.37		14.46		14.57		14.69 14.71 14.69	14.67 14.69		14.80		14.91		15.05 15.03 15.04 14.99				
DIST.PARZIALI PROGETTO							3.00		3.75		3.75		0.70 0.80 1.44	0.70		3.75		3.75		3.85		1.50		

SEZIONE N. : 1324
 QT. PROGETTO : 14.51
 DIST.PROG. : 22+440.00
 DIST.PREC. : 20.00
 DIST.SUCC. : 20.00

SEZIONE N. : 15
 QT. PROGETTO : 14.80
 DIST.PROG. : 0+159.79

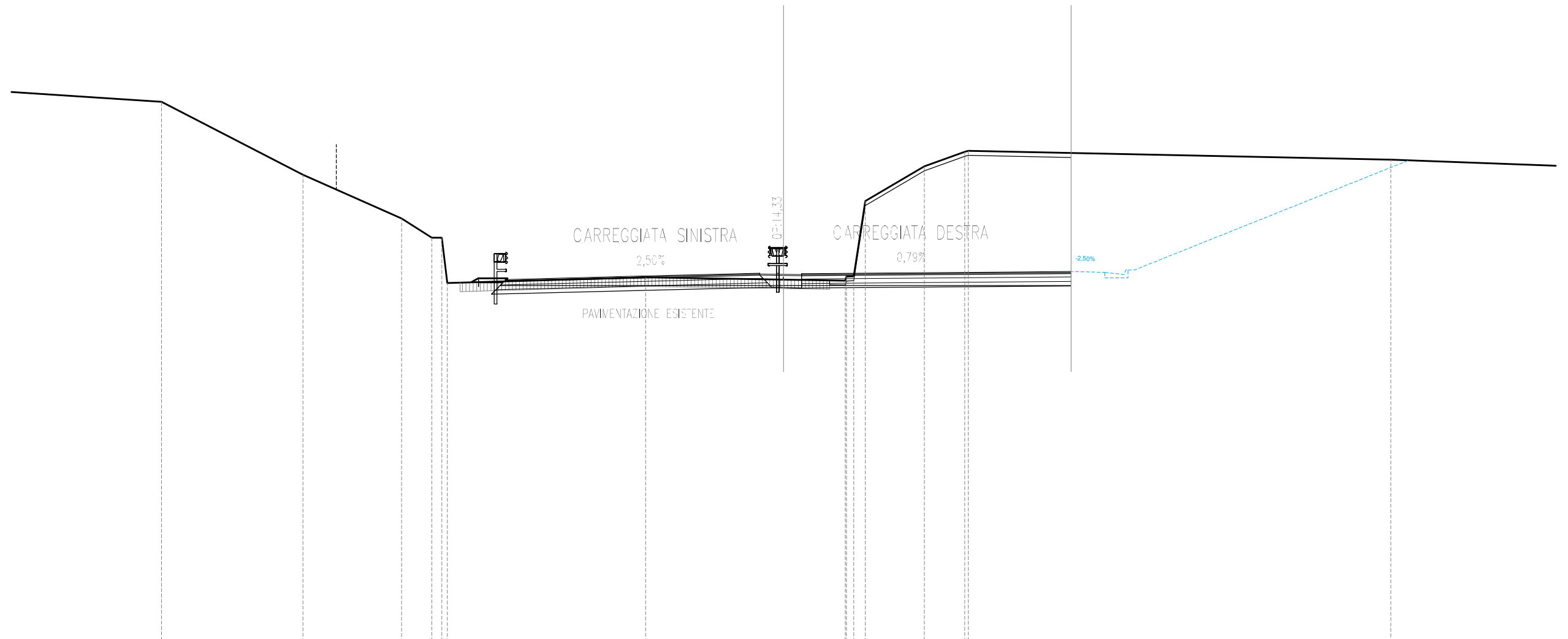


SCALA 1:200

QUOTE TERRENO		21.29	19.82	16.04	16.04	14.05		14.31	14.28	14.24	14.16	14.37	14.37	15.63	17.31	19.74	19.55	19.48
DIST.PARZIALI TERRENO		1.54	3.23				7.78	4.34	3.09	2.89			3.58	3.52	3.15			21.83
QUOTE PROGETTO							14.24	14.32	14.41	14.51	14.53	14.51	14.49	14.51	14.61	14.70		14.80
DIST.PARZIALI PROGETTO							3.00	3.75	3.75	0.70	0.80	1.25	0.70	3.75	3.75	3.84	1.50	

SEZIONE N. : 1325
 QT. PROGETTO : 14.33
 DIST.PROG. : 22+460.00
 DIST.PREC. : 20.00
 DIST.SUCC. : 20.00

SEZIONE N. : 16
 QT. PROGETTO : 14.42
 DIST.PROG. : 0+179.84



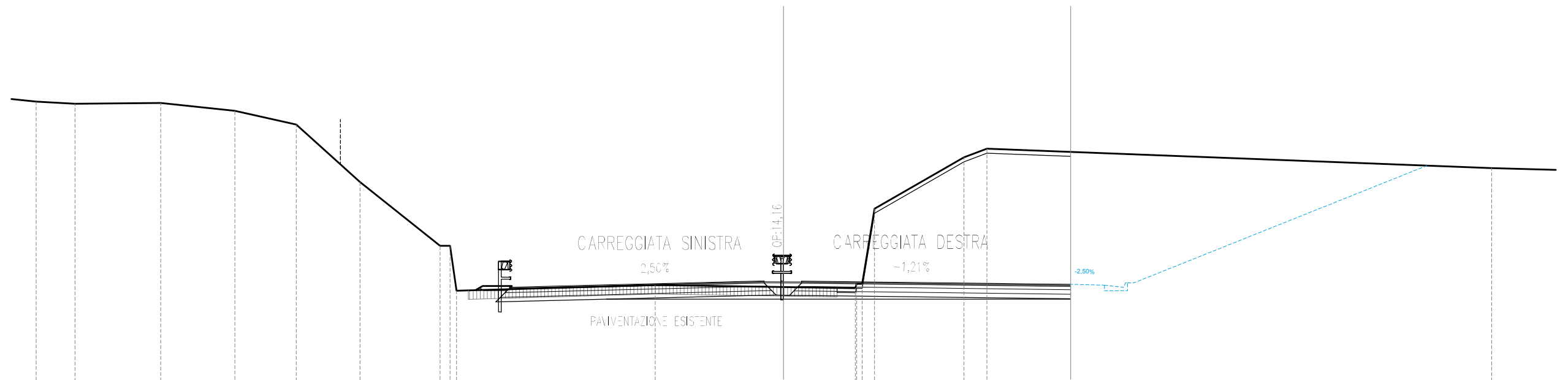
SCALA 1:200

QT.RIF. -2.000

QUOTE TERRENO		21.96		18.73		16.78	15.93	15.93	13.91		14.17		14.07		14.02	14.20	14.21	17.55	19.10	19.74	19.79		19.39	
DIST.PARZIALI TERRENO	9.71		6.28		4.38		1.34			8.81		6.12		2.74	0.52	2.63		1.79				18.77		
QUOTE PROGETTO										14.07	14.15	14.24	14.33	14.35	14.33	14.33	14.33		14.36	14.39		14.42	14.42	14.39
DIST.PARZIALI PROGETTO										3.00	3.75	3.75	0.70	0.80	1.06	0.70	3.75	3.75	3.76		1.50			

SEZIONE N. : 1326
 QT. PROGETTO : 14.16
 DIST.PROG. : 22+480.00
 DIST.PREC. : 20.00
 DIST.SUCC. : 7.22

SEZIONE N. : 17
 QT. PROGETTO : 14.02
 DIST.PROG. : 0+199.87

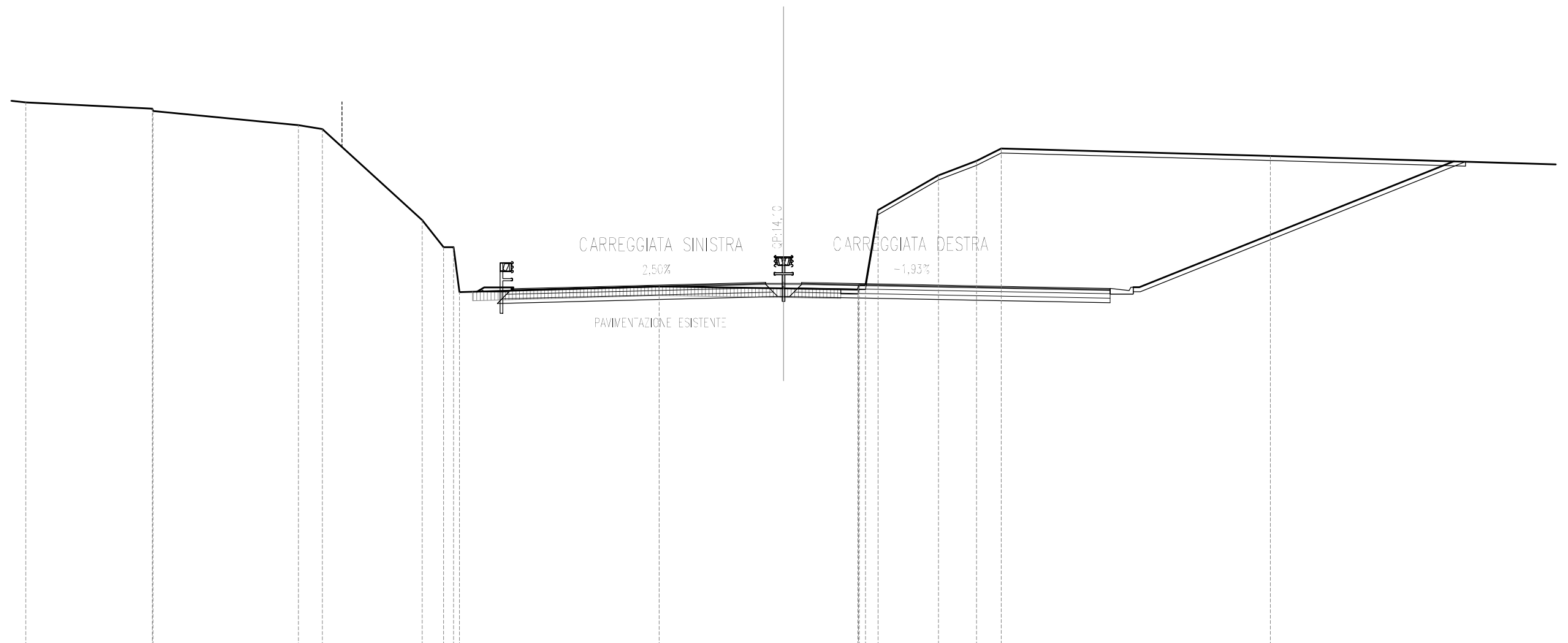


SCALA 1:200

QT.RIF. -2.000

QUOTE TERRENO	22.14	22.04	22.08	21.73	21.12	18.57	15.74	15.74	13.74	13.99	13.90	13.85	14.04	14.94	17.38	19.66	20.05	19.18				
DIST.PARZIALI TERRENO	1.72	3.81	3.29	2.73	2.83	3.56			8.83	5.70	3.18	0.55	3.97	1.02			22.42					
QUOTE PROGETTO									13.90	13.97	14.06	14.16	14.18	14.16	14.17	14.16		14.11	14.07	14.02	14.02	13.98
DIST.PARZIALI PROGETTO									3.00	3.75	3.75	0.70	0.80	0.87	0.70	3.75	3.75	3.74	1.50			

SEZIONE N. : 1327
 QT. PROGETTO : 14.10
 DIST.PROG. : 22+487.22
 DIST.PREC. : 7.22
 DIST.SUCC. : 12.78

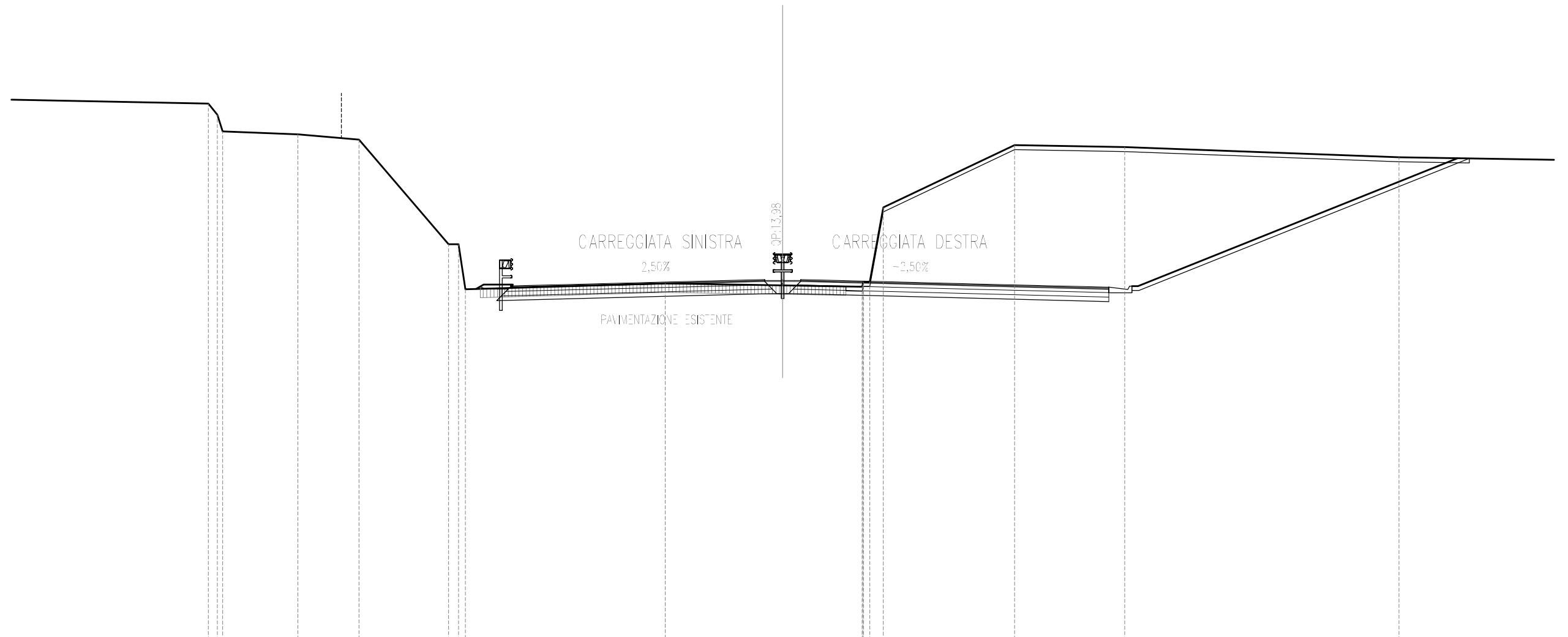


SCALA 1:200

QT.RIF. -2.000

QUOTE TERRENO	22.11	21.82 21.72	21.10	20.92	16.88	15.67	15.67	13.68	13.93	13.84	13.79	13.88	13.99	13.99	17.32	18.86	19.50	20.06	19.73
DIST.PARZIALI TERRENO	5.62	6.46	1.07	4.43	0.95	0.95	0.95	8.87	5.53	3.30	0.56	2.68	1.70	1.10	11.95	23.32			
QUOTE PROGETTO								13.83	13.91	14.00	14.10	14.11	14.09	14.11	14.10	14.02	13.95	13.84	
DIST.PARZIALI PROGETTO								3.00	3.75	3.75	0.70	0.80	0.80	0.70	3.75	3.75	5.50		

SEZIONE N. : 1328
 QT. PROGETTO : 13.98
 DIST.PROG. : 22+500.00
 DIST.PREC. : 12.78
 DIST.SUCC. : 20.00

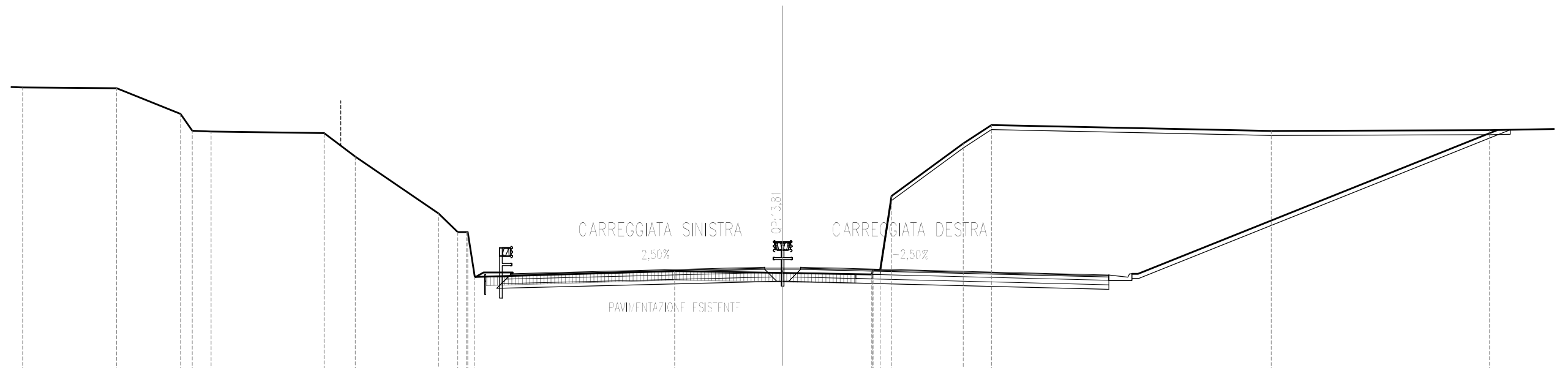


SCALA 1:200

QT.RIF. -2.000

QUOTE TERRENO	22.00	21.82	21.33	20.59	20.46	20.22	15.57	15.57	13.57	13.72	13.80	13.83	13.74	13.68	13.78	13.90	13.90	17.21	19.97	19.89	19.43	
DIST.PARZIALI TERRENO	8.81	3.34	2.72	3.98	8.88	5.23	3.54	0.59	5.84	4.89	12.20											
QUOTE PROGETTO										13.72	13.80	13.89	13.98	14.00	13.98	14.00	14.00	13.98	13.89	13.80	13.66	
DIST.PARZIALI PROGETTO										3.00	3.75	3.75	0.70	0.80	0.80	0.70	3.75	3.75	5.50			

SEZIONE N. : 1329
 QT. PROGETTO : 13.81
 DIST.PROG. : 22+520.00
 DIST.PREC. : 20.00
 DIST.SUCC. : 17.33

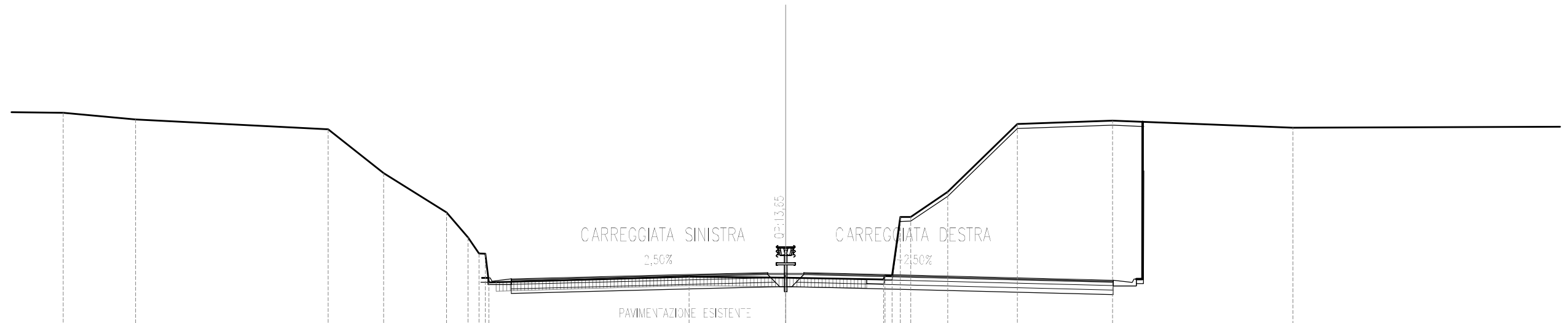


SCALA 1:200

QT.RIF. -3.000

QUOTE TERRENO	21.82	21.78	20.64	19.90	19.86	19.78	18.74	16.22	15.39	15.38	15.38	15.39	13.65	13.57	13.50	13.65	13.71	16.99	19.33	20.14	19.88	19.92
DIST.PARZIALI TERRENO	4.18	2.84	0.52	0.84	5.02	1.39	3.71	0.05	0.01	0.01	8.89	4.80	3.96	0.51	3.19	1.25	12.44	9.71				
QUOTE PROGETTO								13.54	13.62	13.71	13.81	13.82	13.81	13.82	13.81	13.71	13.62	13.48				
DIST.PARZIALI PROGETTO								3.00	3.75	3.75	0.70	0.80	0.80	0.70	3.75	3.75	5.50					

SEZIONE N. : 1330
 QT. PROGETTO : 13.65
 DIST.PROG. : 22+537.33
 DIST.PREC. : 17.33
 DIST.SUCC. : 2.67




SCALA 1:200

QT.RIF. -2.000

QUOTE TERRENO	20.75	20.45	20.02	18.08	16.34	15.23	14.51	14.20	13.23	13.49	13.44	13.37	13.54	13.54	16.13	17.25	20.25	20.40	20.09	
DIST.PARZIALI TERRENO	3.21	8.52	2.46	2.79	0.94	0.49	0.49	0.49	8.87	4.28	4.33	1.64	3.09	4.21	7.99	15.03				
QUOTE PROGETTO									13.39	13.47	13.56	13.65	13.67	13.65	13.67	13.65	13.56	13.47	13.33	
DIST.PARZIALI PROGETTO									3.16	3.75	3.75	0.70	0.80	0.80	0.70	3.75	3.75	5.50		

SEZIONE N. : 1332
 QT. PROGETTO : 13.45
 DIST.PROG. : 22+560.00
 DIST.PREC. : 20.00
 DIST.SUCC. : 20.00

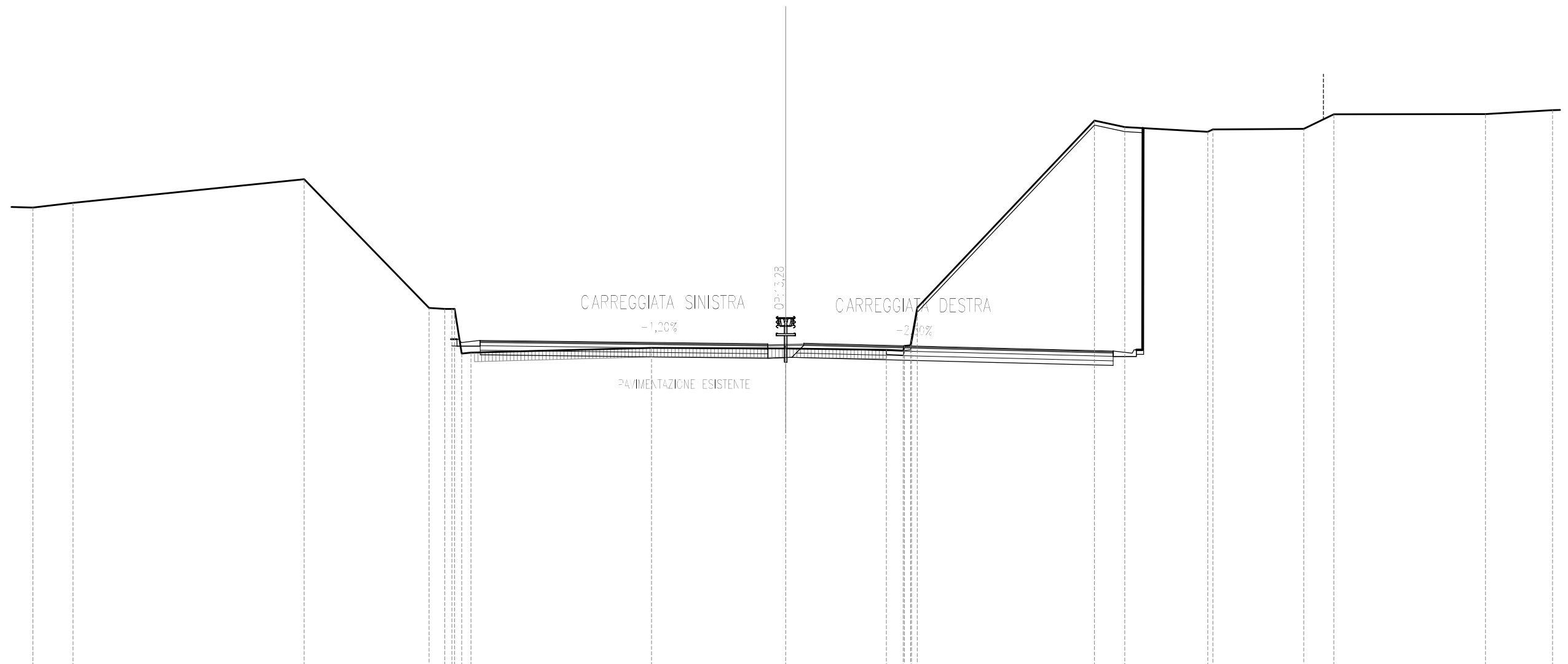


SCALA 1:200

QT.RIF. -2.000

QUOTE TERRENO	19.86	19.83	19.88	16.68	14.96	14.98	14.02	13.01	13.18	13.26	13.20	13.13	13.25	13.37	15.02	17.10	21.29	20.97	20.61	20.59	21.10	21.96
DIST.PARZIALI TERRENO		5.99	5.78	6.51	1.11	0.02	2.39		6.88	4.02	4.78		1.95	5.21	2.69	1.73	6.43	1.07	2.26			12.07
QUOTE PROGETTO							13.36		13.39	13.42		13.45	13.46	13.45	13.47	13.45	13.36	13.27		13.13		
DIST.PARZIALI PROGETTO								3.88	3.75	3.75		0.70	0.80	0.80	0.70	3.75	3.75	5.50				

SEZIONE N. : 1333
 QT. PROGETTO : 13.28
 DIST.PROG. : 22+580.00
 DIST.PREC. : 20.00
 DIST.SUCC. : 20.00

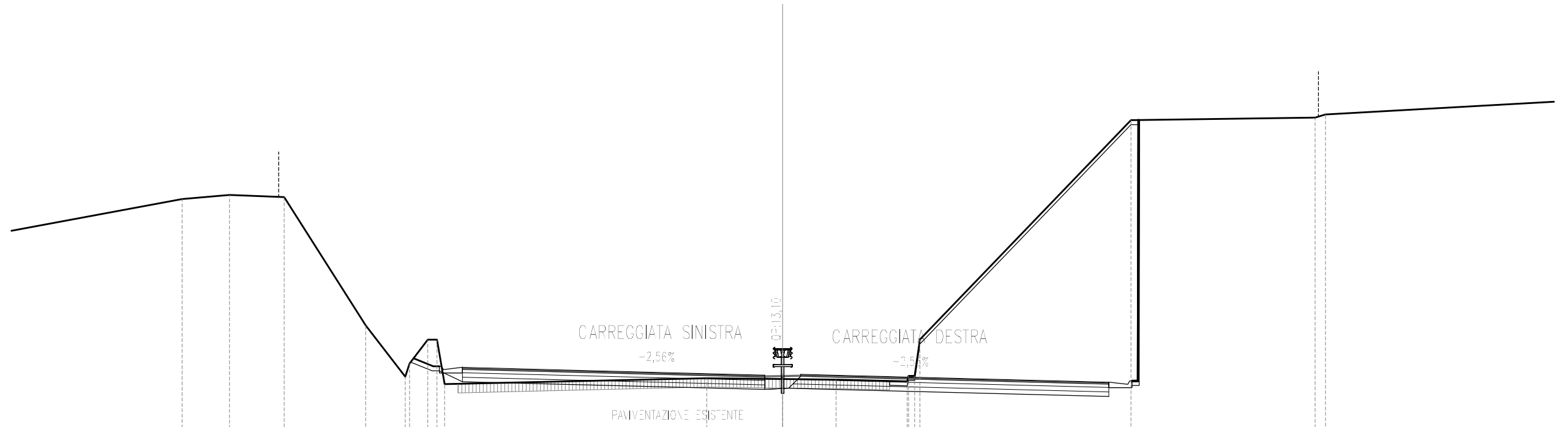


SCALA 1:200

QT.RIF. -1.000

QUOTE TERRENO	19.30	19.51		20.56	14.86	14.81	14.81	14.83	12.88		13.09	13.07	13.01	12.97	13.18	13.21	13.47	14.87	23.15	22.87	22.66	22.76	22.79	23.43	23.44	23.62		
DIST.PARZIALI TERRENO	1.77		10.24		5.53	0.69				8.00		5.95		4.46	0.75			7.85		1.34	3.68		4.03	1.33		6.72	2.97	
QUOTE PROGETTO								13.42			13.37		13.32		13.28	13.27		13.28		13.30	13.28		13.19		13.09		12.95	
DIST.PARZIALI PROGETTO										4.53		3.75		3.75	0.70	0.80	0.80	0.70	3.75		3.75		5.50					

SEZIONE N. : 1334
 QT. PROGETTO : 13.10
 DIST.PROG. : 22+600.00
 DIST.PREC. : 20.00
 DIST.SUCC. : 20.00



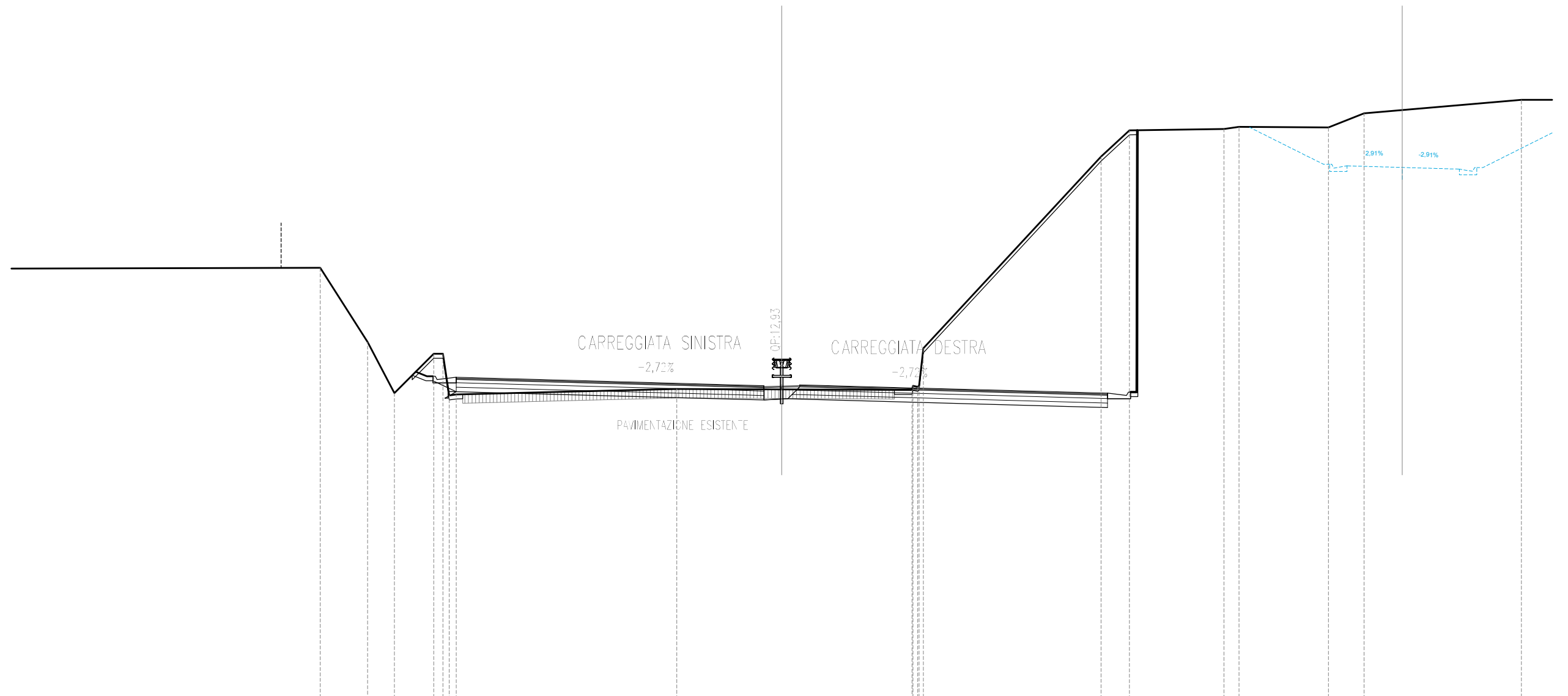
SCALA 1:200

QT.RIF. -1.000

QUOTE TERRENO		20.91	21.10	21.00	15.29	13.01	13.60	14.86	12.68		12.95	12.91	12.88	12.81	13.05	13.04	14.67	24.43		24.54	24.68	
DIST.PARZIALI TERRENO	11.48	2.11	2.43	3.62	1.76	0.81				11.66	3.38	2.37	3.17		9.38			8.19				19.93
QUOTE PROGETTO							13.43			13.29	13.20	13.10	13.09	13.10	13.12	13.10		13.01	12.91		12.77	
DIST.PARZIALI PROGETTO							5.24			3.75	3.75	0.70	0.80	0.80	0.70	3.75	3.75	5.50				

SEZIONE N. : 1335
 QT. PROGETTO : 12.93
 DIST.PROG. : 22+620.00
 DIST.PREC. : 20.00
 DIST.SUCC. : 20.00

SEZIONE N. : 8
 QT. PROGETTO : 22.62
 DIST.PROG. : 0+082.80



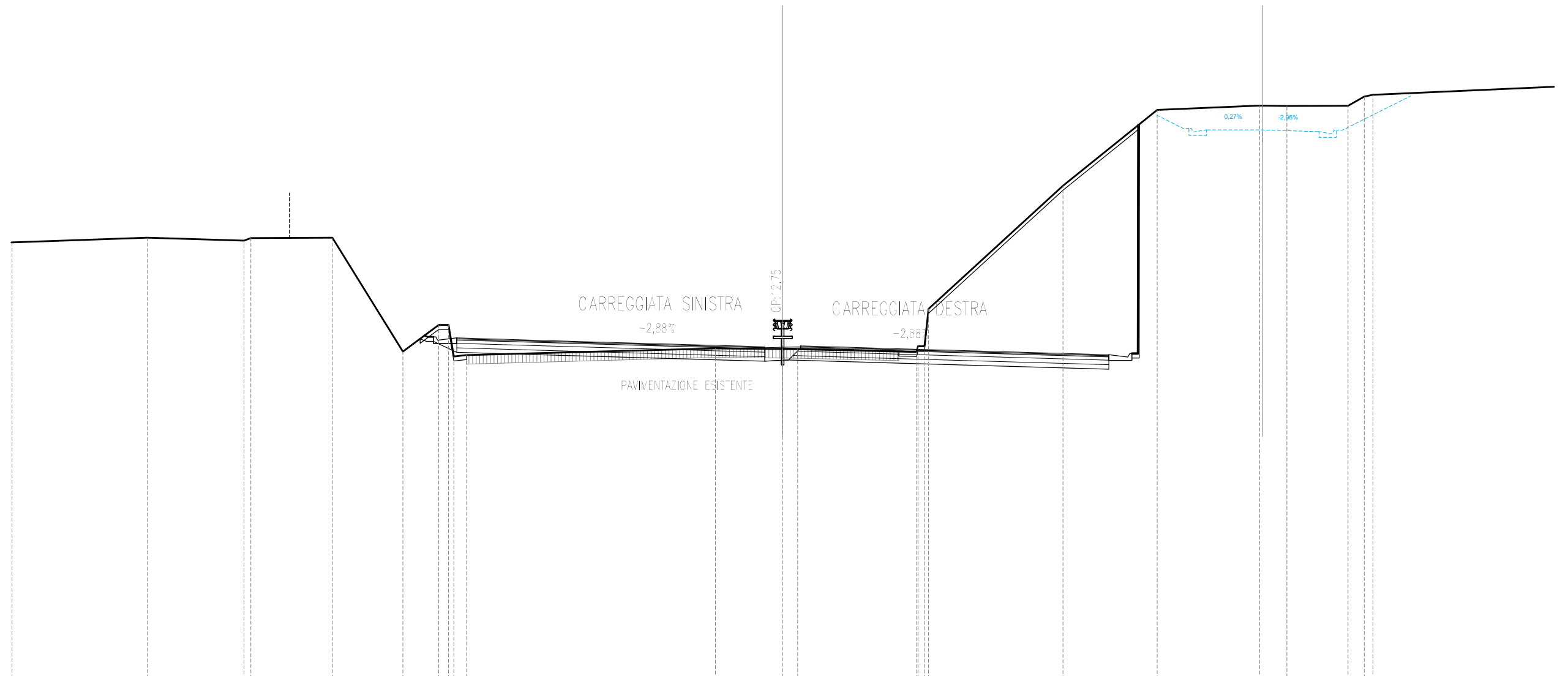
SCALA 1:200

QT.RIF. -1.000

QUOTE TERRENO		18.15	14.85	12.57	14.33	14.33	12.78	12.52		12.76		12.74		12.71	12.90	12.86	12.90	14.58		23.10	24.27		24.33	24.43		24.40	25.03		25.63
DIST.PARZIALI TERRENO	18.06	2.11	1.19	1.76					9.82		4.67		5.80		7.92		1.26	4.21	0.67	3.99	1.58		7.01						
QUOTE PROGETTO					13.28				13.13		13.03		12.93	12.91	12.93	12.95	12.93		12.83		12.72		12.57			22.69	22.62	22.55	
DIST.PARZIALI PROGETTO								5.50		3.75		3.75	0.70	0.80	0.80	0.70		3.75		3.75		5.50		10.67		2.46	2.54		

SEZIONE N. : 1336
 QT. PROGETTO : 12.75
 DIST.PROG. : 22+640.00
 DIST.PREC. : 20.00
 DIST.SUCC. : 20.00

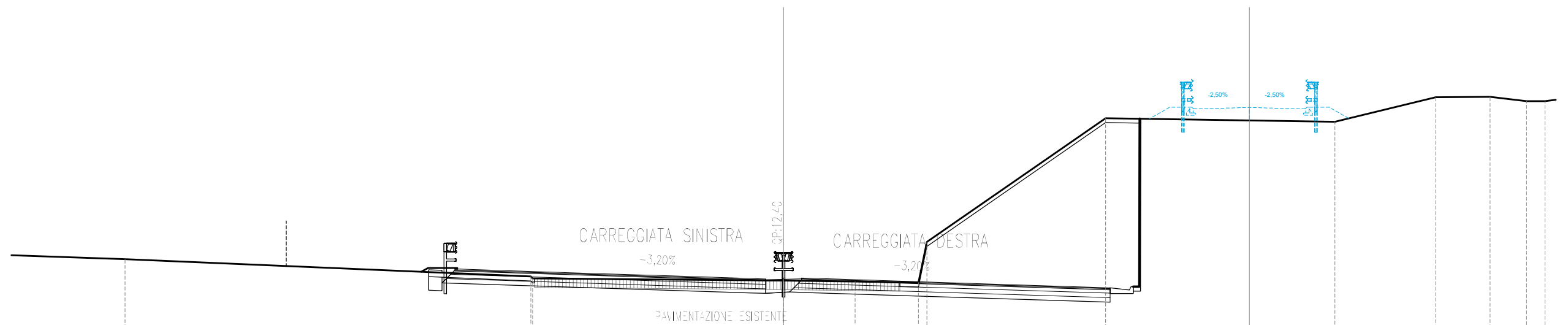
SEZIONE N. : 9
 QT. PROGETTO : 22.37
 DIST.PROG. : 0+100.60



QUOTE TERRENO	17.37	17.58	17.45	17.56	17.58	12.52	13.70	13.70	12.66	12.63	12.50	19.89	23.26	23.46	23.44	23.45	23.93		
DIST.PARZIALI TERRENO		6.02	4.30	3.63	3.13	1.59	0.57	0.57	11.06	3.00	0.67	5.29	5.98	4.19	4.56	1.21	2.72	0.72	0.72
QUOTE PROGETTO							13.13	12.97	12.86	12.75	12.64	12.54	12.38	22.38	22.37	22.30			
DIST.PARZIALI PROGETTO							5.50	3.75	3.75	0.70	0.80	3.75	3.75	5.50	4.35	2.49	2.51		

SEZIONE N. : 1338
 QT. PROGETTO : 12.40
 DIST.PROG. : 22+680.00
 DIST.PREC. : 20.00
 DIST.SUCC. : 20.00

SEZIONE N. : 11
 QT. PROGETTO : 19.99
 DIST.PROG. : 0+139.90



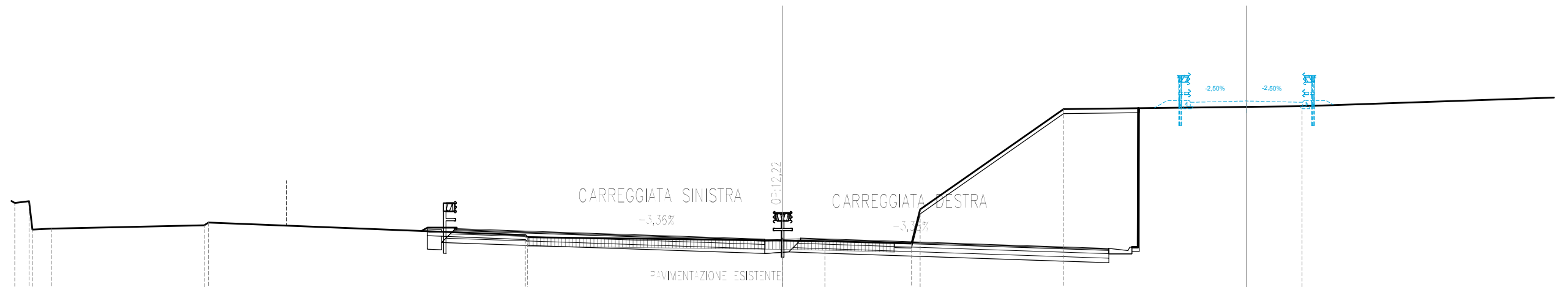
SCALA 1:200

QT.RIF. -4.000

QUOTE TERRENO	13.26			12.49 12.40			12.31	12.26	12.22 14.02		19.52		19.35		20.44	20.46	20.27	20.27
DIST.PARZIALI TERRENO		18.03				11.15	3.18	2.81		7.94		10.19		4.48	2.41	1.62	0.82	1.97
QUOTE PROGETTO			12.82	12.64	12.52	12.40 12.38 12.40 12.42 12.40		12.28	12.16		11.98	19.93	19.99	19.93				
DIST.PARZIALI PROGETTO			5.50	3.75	3.75	0.70 0.80 0.80 0.70	3.75	3.75	5.50	3.69	2.50	2.51						

SEZIONE N. : 1339
 QT. PROGETTO : 12.22
 DIST.PROG. : 22+700.00
 DIST.PREC. : 20.00
 DIST.SUCC. : 20.00

SEZIONE N. : 12
 QT. PROGETTO : 18.34
 DIST.PROG. : 0+159.70



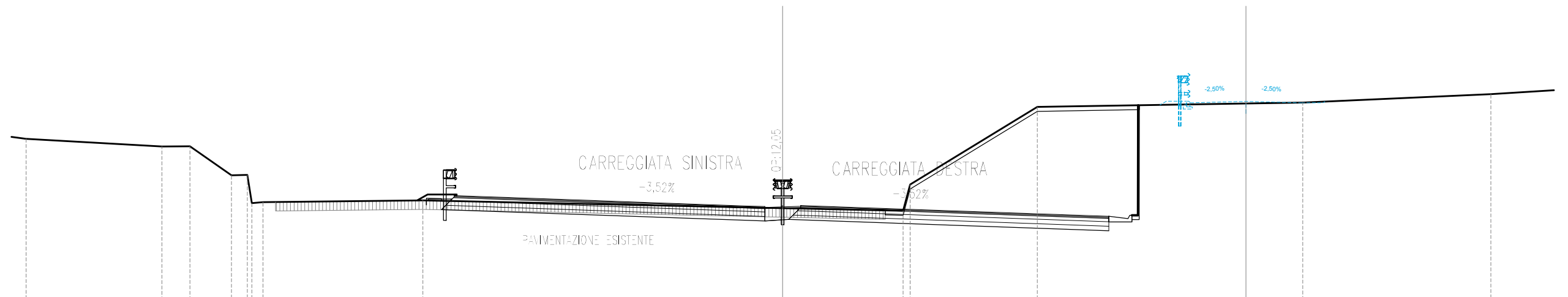
SCALA 1:200

QT.RIF. -5.000

QUOTE TERRENO	13.81	13.89	12.92	12.67	12.81	12.93	12.37	12.28	12.14	12.11	12.00	13.51	17.98	18.11				
DIST.PARZIALI TERRENO	0.64	0.84	6.80	14.09	11.34	1.88	3.86	6.38	10.60	13.06								
QUOTE PROGETTO					12.66	12.48	12.35	12.22	12.20	12.22	12.25	12.22	12.10	11.97	11.79	18.28	18.34	18.28
DIST.PARZIALI PROGETTO					5.50	3.75	3.75	0.70	0.80	0.80	0.70	3.75	3.75	5.50	3.63	2.49	2.51	

SEZIONE N. : 1340
 QT. PROGETTO : 12.05
 DIST.PROG. : 22+720.00
 DIST.PREC. : 20.00
 DIST.SUCC. : 17.33

SEZIONE N. : 13
 QT. PROGETTO : 16.70
 DIST.PROG. : 0+179.48



SCALA 1:200

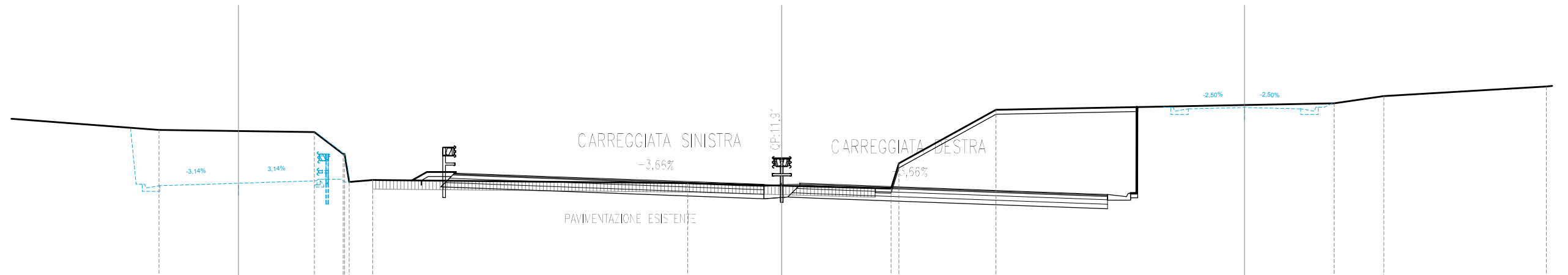
QT.RIF. -6.000

QUOTE TERRENO	15.03	14.70	14.71	13.42	13.43	12.18	12.22	12.30	11.96	11.84	13.00	16.46	16.65	17.03					
DIST.PARZIALI TERRENO	6.03	1.25	1.85	0.70	0.50	7.11		16.00	5.35	5.65	11.81	8.36	6.62						
QUOTE PROGETTO						12.51	12.31	12.18	12.05	12.03	12.05	12.08	12.05	11.92	11.79	11.59	16.64	16.70	16.64
DIST.PARZIALI PROGETTO						5.50	3.75	3.75	0.70	0.80	0.80	0.70	3.75	3.75	5.50	3.61	2.49	2.51	

SEZIONE N. : 32
 QT. PROGETTO : 11.93
 DIST.PROG. : 0+311.08

SEZIONE N. : 1341
 QT. PROGETTO : 11.91
 DIST.PROG. : 22+737.33
 DIST.PREC. : 17.33
 DIST.SUCC. : 2.67

SEZIONE N. : 14
 QT. PROGETTO : 15.31
 DIST.PROG. : 0+196.62



SCALA 1:200

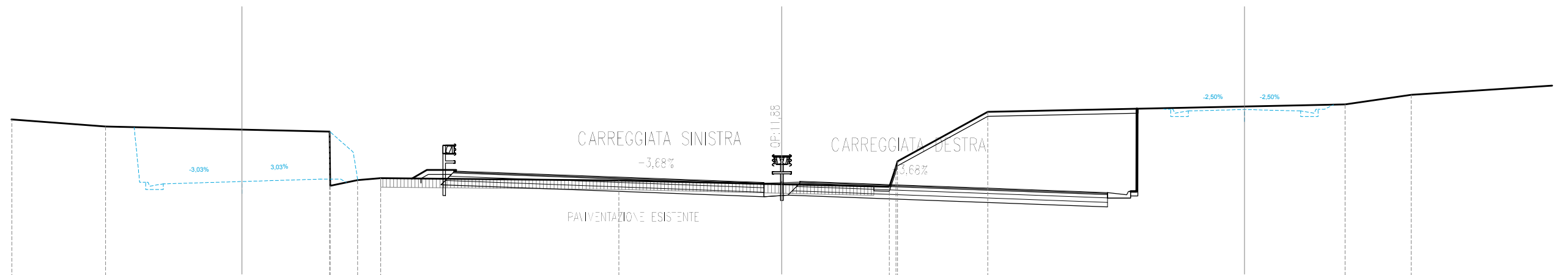
QT.RIF. -6.000

QUOTE TERRENO		14.31		14.21	13.23	13.23	11.98	12.07		11.94		11.82		11.69	12.82	15.20		15.49	15.81	16.24		
DIST.PARZIALI TERRENO	9.84		6.92	1.29	1.05				14.03		4.18	4.86		4.32		15.05		2.22		7.23		
QUOTE PROGETTO		11.82	11.93	12.04					12.38	12.18	12.04	11.91	11.88	11.91	11.93	11.91	11.77	11.63	11.43	15.24	15.31	15.24
DIST.PARZIALI PROGETTO		3.50	3.50	6.20					5.50	3.75	3.75	0.70	0.80	0.80	0.70	3.75	3.75	5.50	3.61	2.49	2.50	

SEZIONE N. : 33
 QT. PROGETTO : 11.90
 DIST.PROG. : 0+313.71

SEZIONE N. : 1342
 QT. PROGETTO : 11.88
 DIST.PROG. : 22+740.00
 DIST.PREC. : 2.67
 DIST.SUCC. : 20.00

SEZIONE N. : 15
 QT. PROGETTO : 15.10
 DIST.PROG. : 0+199.26



SCALA 1:200

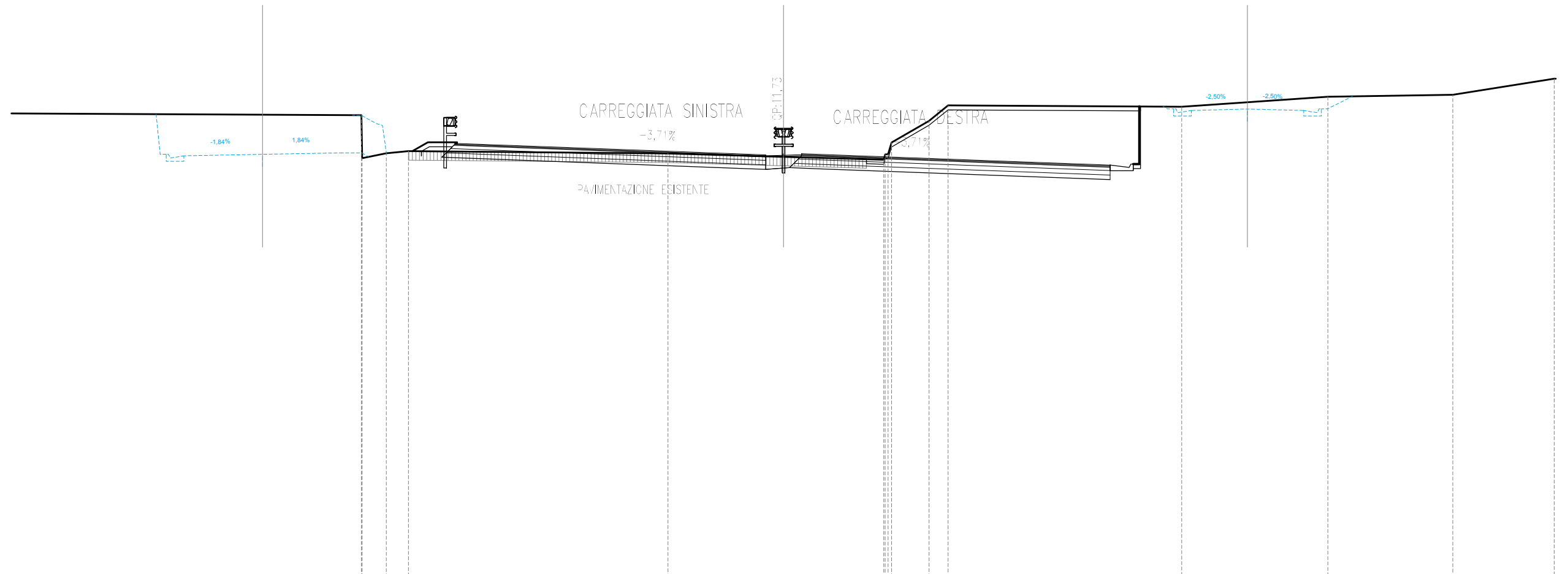
QT.RIF. -6.000

QUOTE TERRENO	14.66	14.35	14.12	11.76	11.96	12.05	11.94	11.77	11.66	12.55	12.80	15.00	15.33	15.76				
DIST.PARZIALI TERRENO	4.17	9.98	1.22	1.04	10.60	7.26	4.79	4.02	15.90	2.94								
QUOTE PROGETTO		11.79	11.90	12.00	12.36	12.16	12.02	11.88	11.86	11.88	11.91	11.88	11.75	11.61	11.41	15.04	15.10	15.04
DIST.PARZIALI PROGETTO		3.50	3.50	6.04	5.50	3.75	3.75	0.70	0.80	0.80	0.70	3.75	3.75	5.50	3.60	2.50	2.50	

SEZIONE N. : 34
 QT. PROGETTO : 11.72
 DIST.PROG. : 0+333.84

SEZIONE N. : 1343
 QT. PROGETTO : 11.73
 DIST.PROG. : 22+760.00
 DIST.PREC. : 20.00
 DIST.SUCC. : 20.00

SEZIONE N. : 16
 QT. PROGETTO : 13.74
 DIST.PROG. : 0+219.03



SCALA 1:200

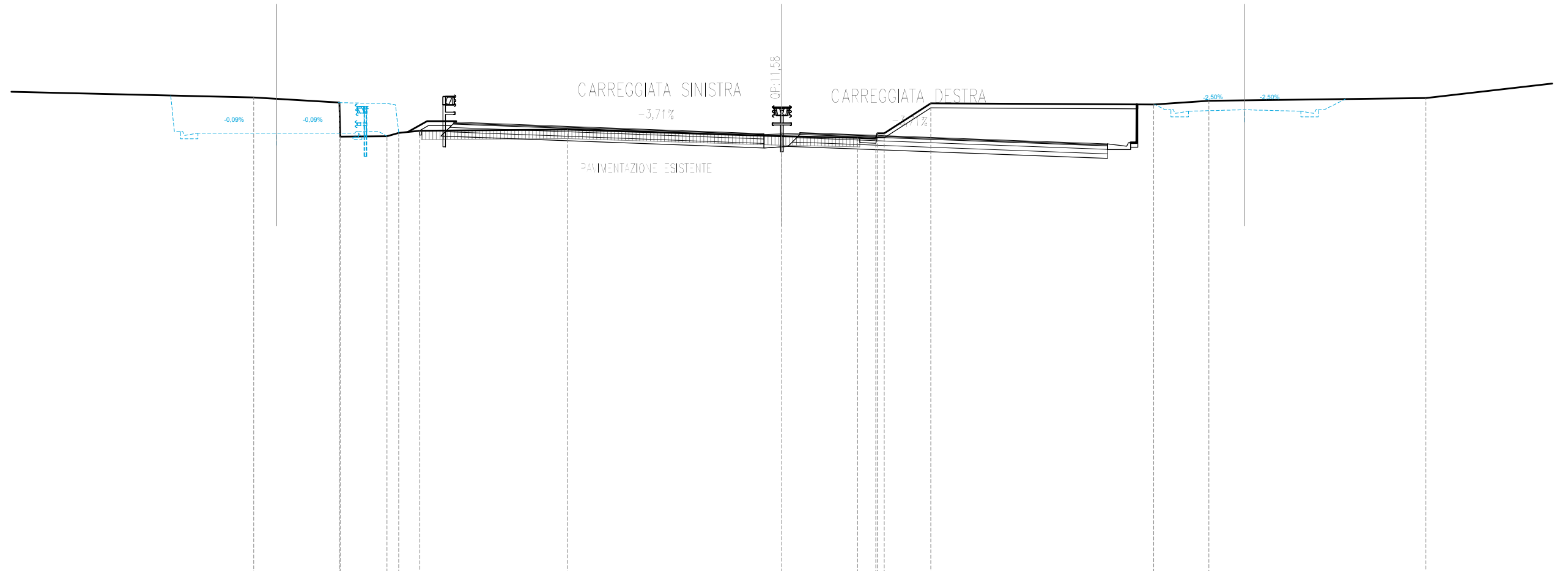
QT.RIF. -7.000

QUOTE TERRENO				13.46	11.56	11.77	11.87			11.76		11.61	11.48	11.72	12.25	13.21	13.90		13.84		14.28		14.37		
DIST.PARZIALI TERRENO	17.95			1.08	0.98			11.53		5.13		4.45	1.67	0.85		10.37			6.50		5.55		4.51		
QUOTE PROGETTO	11.66	11.72	11.79			12.21		12.00		11.87		11.73	11.70	11.73	11.75	11.73		11.59		11.45		11.24	13.67	13.74	13.67
DIST.PARZIALI PROGETTO		3.50	3.50	5.14		5.50		3.75		3.75		0.70	0.80	0.80	0.70	3.75		3.75		5.50		3.61	2.49	2.51	

SEZIONE N. : 35
 QT. PROGETTO : 11.57
 DIST.PROG. : 0+354.00

SEZIONE N. : 1344
 QT. PROGETTO : 11.58
 DIST.PROG. : 22+780.00
 DIST.PREC. : 20.00
 DIST.SUCC. : 20.00

SEZIONE N. : 17
 QT. PROGETTO : 12.61
 DIST.PROG. : 0+238.80



SCALA 1:200

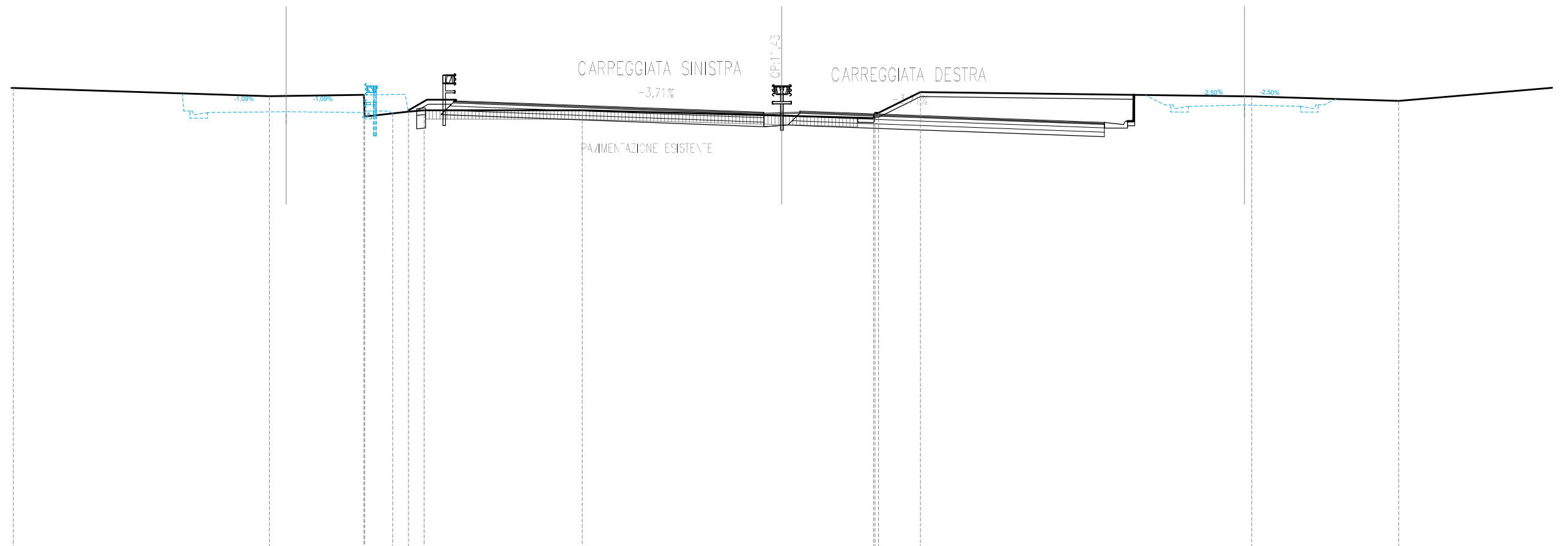
QT.RIF. -8.000

QUOTE TERRENO			13.16	12.93	11.42	11.43	11.58	11.68		11.73		11.43	11.36	11.32	11.57	12.90		12.85	13.01		13.13		
DIST.PARZIALI TERRENO	14.95		3.82	2.08	0.52	0.94		6.56		9.55		3.37	0.81	2.07		9.92		2.46		9.66	7.55		
QUOTE PROGETTO		11.57	11.57	11.57			12.06		11.85	11.71		11.58	11.55	11.57	11.60	11.58		11.44	11.30	11.09	12.55	12.61	12.55
DIST.PARZIALI PROGETTO		3.50	3.50	4.50		5.50		3.75	3.75	0.70	0.80	0.80	0.70	3.75	3.75	5.50		3.61	2.49	2.51			

SEZIONE N. : 36
 QT. PROGETTO : 11.43
 DIST.PROG. : 0+374.16

SEZIONE N. : 1345
 QT. PROGETTO : 11.43
 DIST.PROG. : 22+800.00
 DIST.PREC. : 20.00
 DIST.SUCC. : 20.00

SEZIONE N. : 18
 QT. PROGETTO : 11.73
 DIST.PROG. : 0+258.57



SCALA 1:200

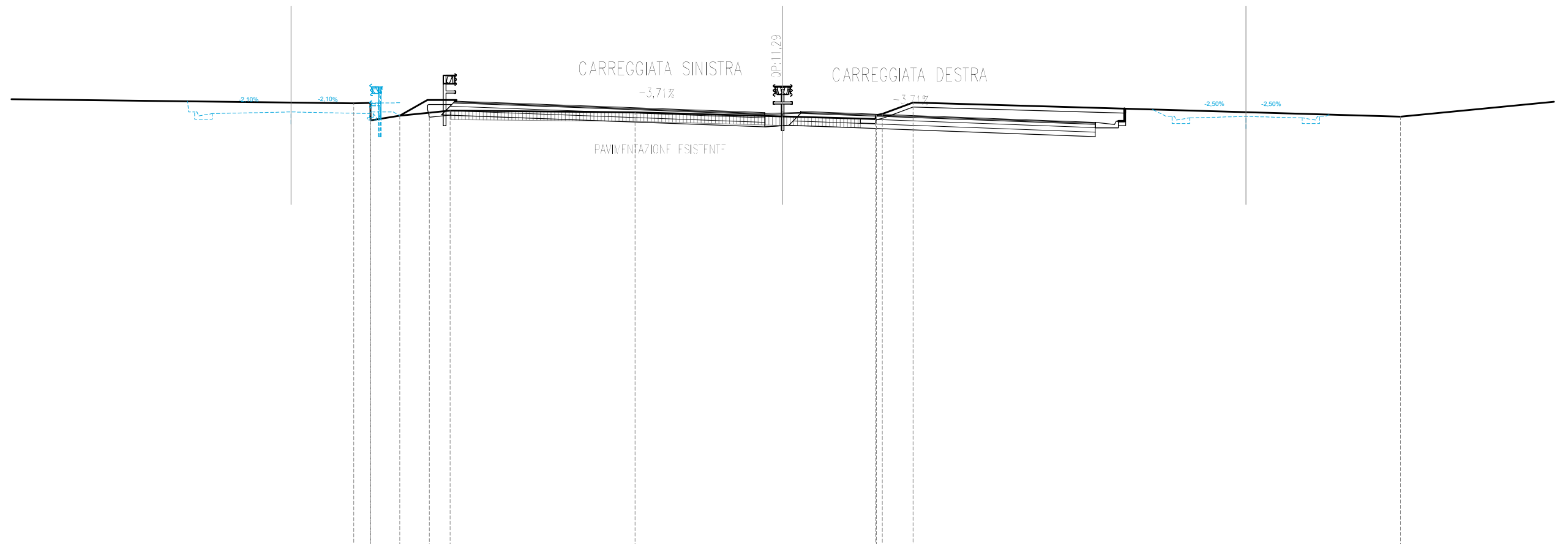
QT.RIF. -8.000

QUOTE TERRENO	12.49		12.12	12.18	11.21	11.35	11.43	11.50		11.49		11.25	11.14	11.38	12.31		12.11		11.92		
DIST.PARZIALI TERRENO		11.40		4.21	1.24	0.70	0.70		7.03		8.89		4.09	1.86		14.75		6.55	11.88		
QUOTE PROGETTO		11.39	11.43	11.39				11.91		11.71	11.57	11.43	11.41	11.43	11.46	11.29	11.15	10.95	11.67	11.73	11.67
DIST.PARZIALI PROGETTO			3.50	3.50	4.07			5.50		3.75	3.75	0.70	0.80	0.80	0.70	3.75	3.75	5.36	3.74	2.50	2.50

SEZIONE N. : 37
 QT. PROGETTO : 11.29
 DIST.PROG. : 0+394.33

SEZIONE N. : 1346
 QT. PROGETTO : 11.29
 DIST.PROG. : 22+820.00
 DIST.PREC. : 20.00
 DIST.SUCC. : 20.00

SEZIONE N. : 19
 QT. PROGETTO : 11.09
 DIST.PROG. : 0+278.34



SCALA 1:200

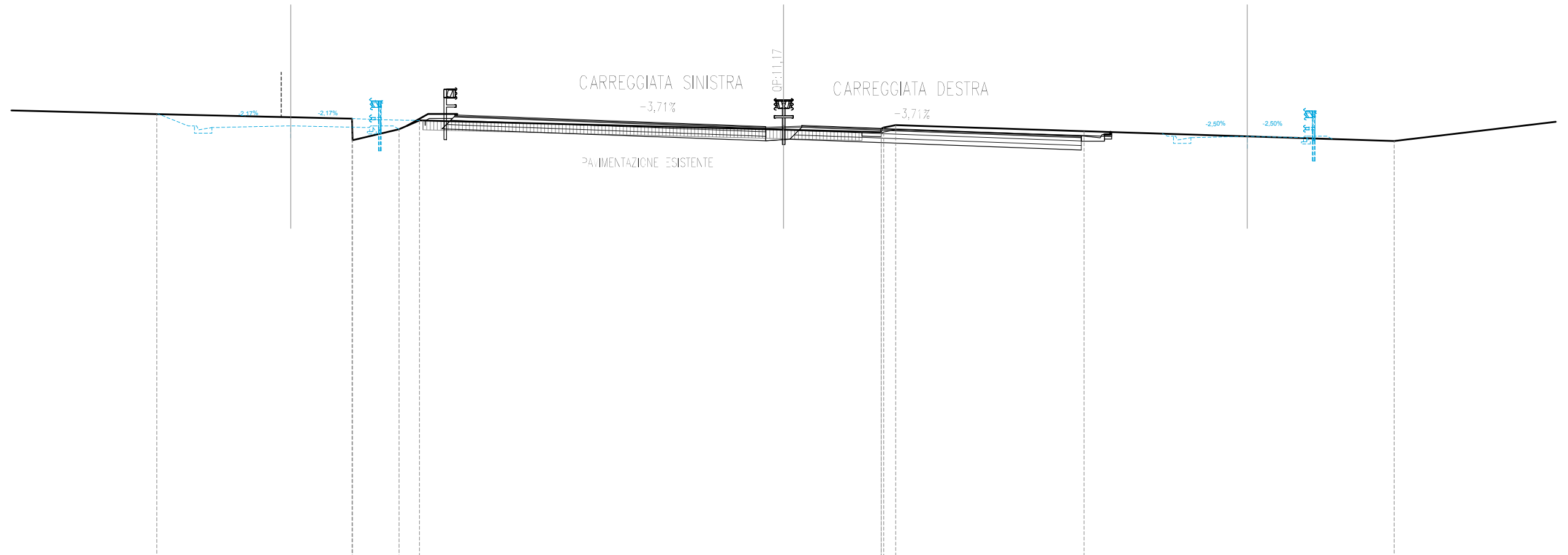
QT.RIF. -8.000

QUOTE TERRENO				11.68	11.70	10.92	11.12	11.26	11.36		11.28		11.09	10.98	11.16	11.21	11.71		11.09				
DIST.PARZIALI TERRENO	18.12			0.74	1.30	1.31	0.92			8.22		6.56		4.12	1.37			21.67		11.04			
QUOTE PROGETTO		11.22	11.29	11.22			11.78			11.57	11.43		11.29	11.27	11.29	11.32	11.29	11.16	11.02	10.83	11.03	11.09	11.03
DIST.PARZIALI PROGETTO		3.50	3.50	3.87			5.50			3.75	3.75		0.70	0.80	0.80	0.70	3.75	3.75	4.90	4.20	2.50	2.50	

SEZIONE N. : 38
 QT. PROGETTO : 11.17
 DIST.PROG. : 0+414.50

SEZIONE N. : 1347
 QT. PROGETTO : 11.17
 DIST.PROG. : 22+840.00
 DIST.PREC. : 20.00
 DIST.SUCC. : 20.00

SEZIONE N. : 20
 QT. PROGETTO : 10.70
 DIST.PROG. : 0+298.12



SCALA 1:200

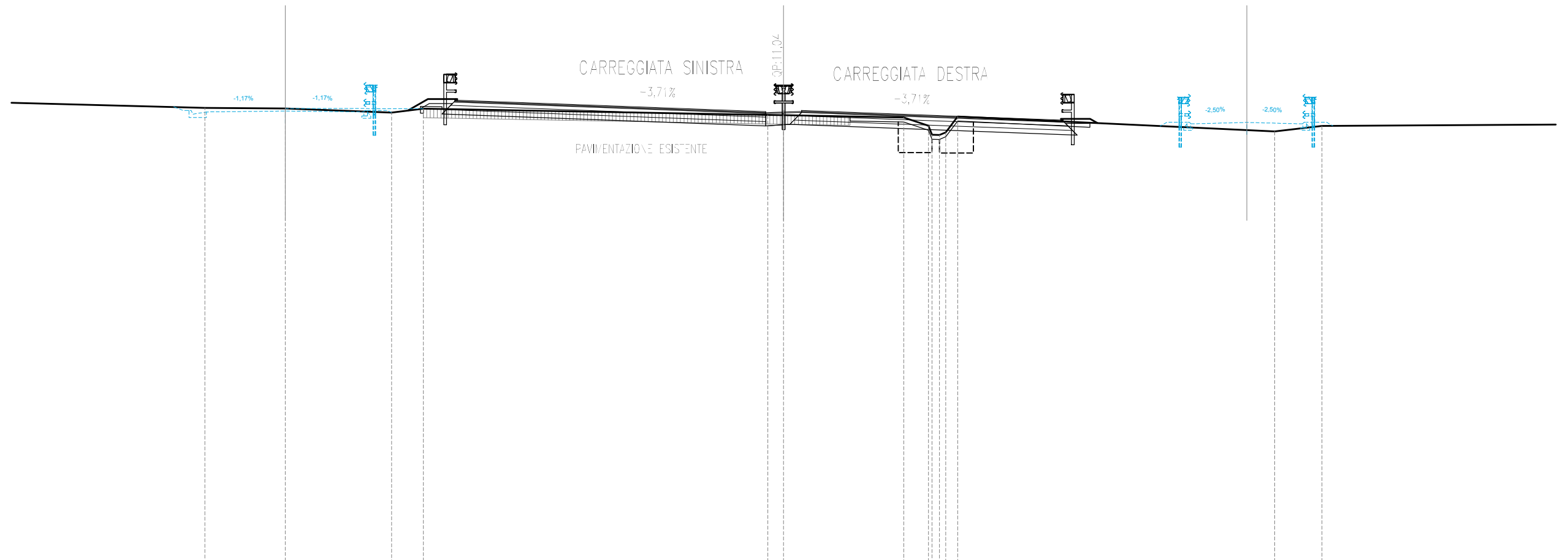
QT.RIF. -8.000

QUOTE TERRENO		11.69		11.49	10.53	11.01	11.41			11.00	10.89	11.03	10.93		10.50					
DIST.PARZIALI TERRENO			8.67	2.06	0.91			16.17		4.34	0.52	8.36		13.78		7.23				
QUOTE PROGETTO		11.09	11.17	11.09		11.65		11.44	11.30	11.17	11.14	11.16	11.19	11.17	11.03	10.89	10.73	10.64	10.70	10.64
DIST.PARZIALI PROGETTO			3.50	3.50	3.89		5.50	3.75	3.75	0.70	0.80	0.80	0.70	3.75	3.75	4.22	4.88	2.50	2.50	

SEZIONE N. : 39
 QT. PROGETTO : 11.04
 DIST.PROG. : 0+434.67

SEZIONE N. : 1348
 QT. PROGETTO : 11.04
 DIST.PROG. : 22+860.00
 DIST.PREC. : 20.00
 DIST.SUCC. : 20.00

SEZIONE N. : 21
 QT. PROGETTO : 10.54
 DIST.PROG. : 0+317.90



SCALA 1:200

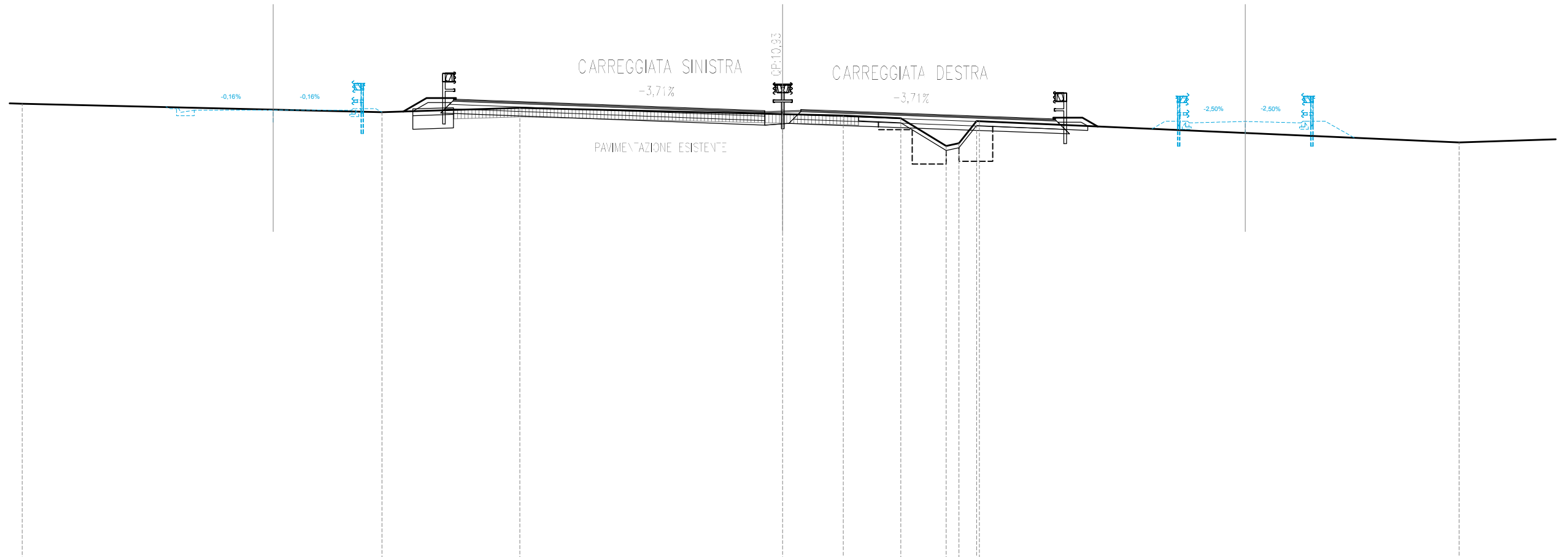
QT.RIF. -9.000

QUOTE TERRENO			11.18	11.16	10.97	11.15			10.87	10.86		10.76	10.39	9.98	10.10	10.80		10.14	10.38		
DIST.PARZIALI TERRENO			3.57	4.72	1.41		15.30		0.70	5.34	1.10	0.53			14.08			2.09		21.41	
QUOTE PROGETTO			11.00	11.04	11.00	11.53		11.32	11.18		11.04	11.02	11.04	11.07	11.04	10.90	10.76	10.64	10.47	10.54	10.47
DIST.PARZIALI PROGETTO			3.50	3.50	4.14	5.50	3.75	3.75	0.70	0.80	0.80	0.70	3.75	3.75	3.31	5.76	2.50	2.50			

SEZIONE N. : 40
 QT. PROGETTO : 10.93
 DIST.PROG. : 0+454.85

SEZIONE N. : 1349
 QT. PROGETTO : 10.93
 DIST.PROG. : 22+880.00
 DIST.PREC. : 20.00
 DIST.SUCC. : 11.56

SEZIONE N. : 22
 QT. PROGETTO : 10.42
 DIST.PROG. : 0+337.69



SCALA 1:200

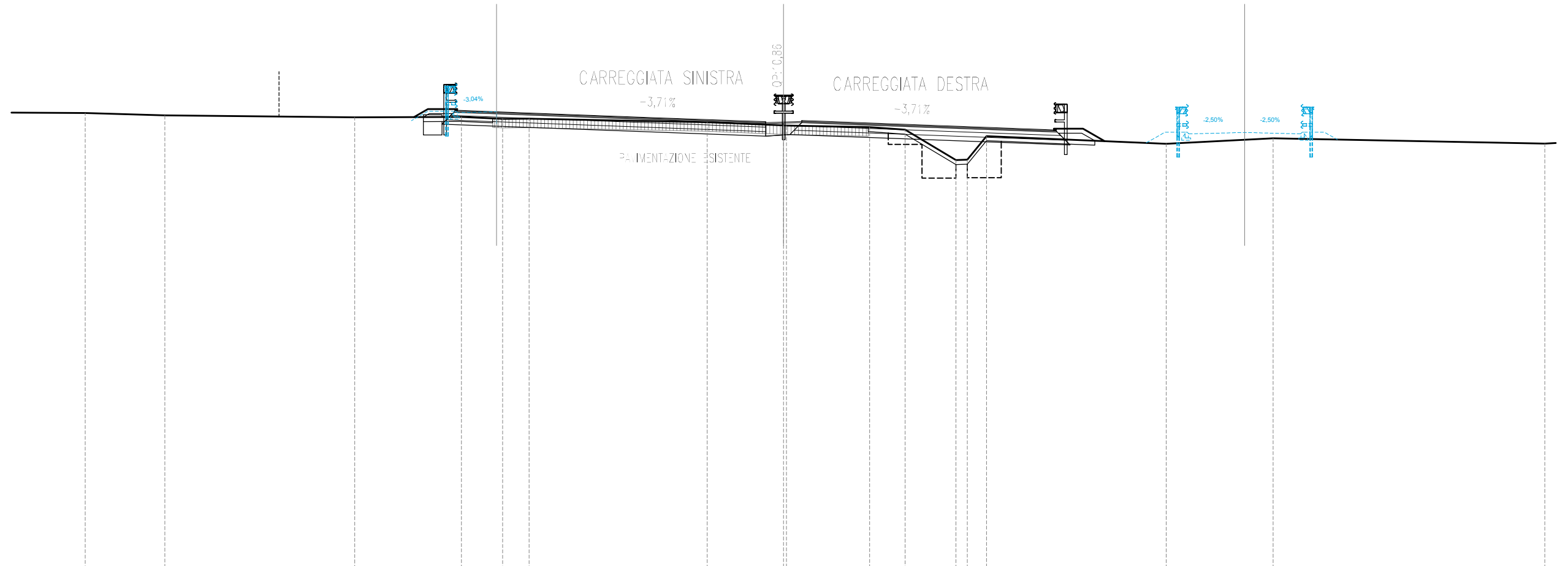
QT.RIF. -9.000

QUOTE TERRENO	11.21			10.84		11.03			10.75	10.68	10.56	9.33	9.46	10.43				9.49
DIST.PARZIALI TERRENO		15.96		6.12		11.66		2.69	2.55	2.01	0.57	0.79		21.28				
QUOTE PROGETTO		10.92	10.93	10.92	11.41	11.21	11.07	10.93	10.90	10.93	10.95	10.93	10.79	10.65	10.54	10.36	10.42	10.36
DIST.PARZIALI PROGETTO		3.50	3.50	4.61	5.50	3.75	3.75	0.70	0.80	0.80	0.70	3.75	3.75	3.00	6.02	2.50	2.50	

SEZIONE N. : 25
 QT. PROGETTO : 11.29
 DIST.PROG. : 0+250.50

SEZIONE N. : 1350
 QT. PROGETTO : 10.86
 DIST.PROG. : 22+891.56
 DIST.PREC. : 11.56
 DIST.SUCC. : 3.64

SEZIONE N. : 23
 QT. PROGETTO : 10.36
 DIST.PROG. : 0+349.14



SCALA 1:200

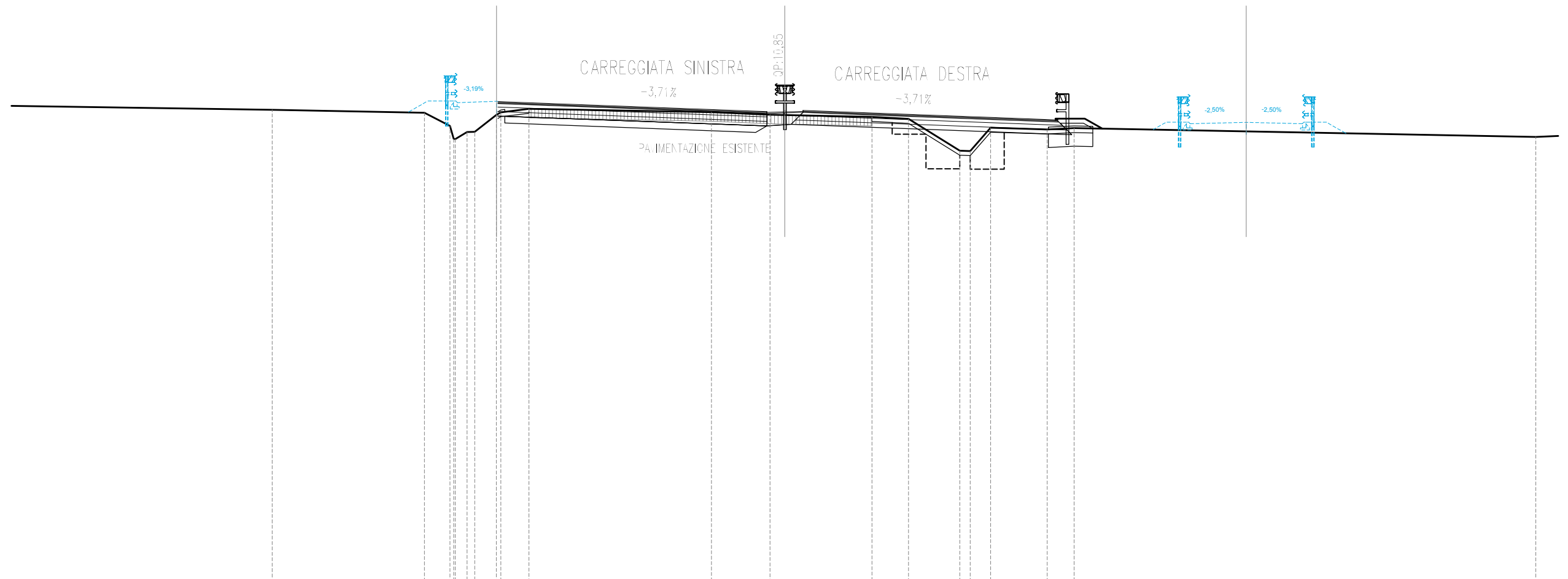
QT.RIF. -9.000

QUOTE TERRENO	11.22	11.12		11.03	11.05	10.97	10.98		10.81	10.67	10.67	10.60	10.48	9.14	9.15	10.19		9.86	10.10		9.87	
DIST.PARZIALI TERRENO		3.54	8.44	4.73	1.83	1.18		7.91		3.39	3.69	1.58	2.26	0.51	0.85		7.98		4.75		12.07	
QUOTE PROGETTO					11.35	11.23	11.29	11.29	11.14	11.00	10.86	10.84	10.86	10.89	10.86		10.73	10.59	10.48	10.30	10.36	10.30
DIST.PARZIALI PROGETTO					1.75	3.74	3.75	3.75		0.70	0.80	0.80	0.70	3.75	3.75	3.00	5.98		2.50	2.50		

SEZIONE N. : 24
 QT. PROGETTO : 11.27
 DIST.PROG. : 0+246.84

SEZIONE N. : 1351
 QT. PROGETTO : 10.85
 DIST.PROG. : 22+895.20
 DIST.PREC. : 3.64
 DIST.SUCC. : 4.80

SEZIONE N. : 24
 QT. PROGETTO : 10.34
 DIST.PROG. : 0+352.73



SCALA 1:200

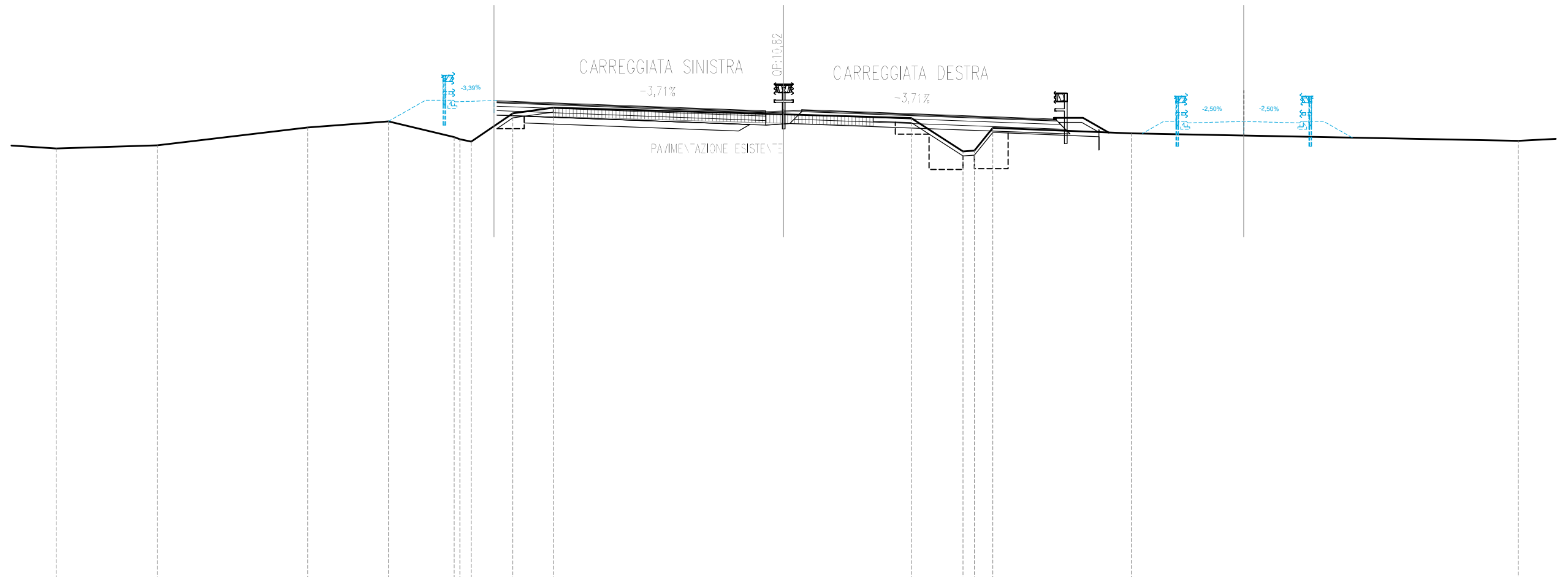
QT.RIF. -10.000

QUOTE TERRENO		10.90		10.77	10.18	9.61	9.60	9.91	9.92	10.67	10.79	10.94		10.80	10.68	10.67		10.59	10.49	9.09	9.07	10.11	10.03	10.08		9.69	
DIST.PARZIALI TERRENO		6.75		1.13	0.52	0.96		1.25		8.09		2.60	0.65	3.86	1.63	2.27		0.90	2.51	1.19					20.48		
QUOTE PROGETTO				11.22	11.27	11.27	11.26		11.12	10.98			10.85	10.82	10.84	10.87	10.85		10.71		10.57		10.46		10.28	10.34	10.28
DIST.PARZIALI PROGETTO				1.75	3.73			3.75	3.75			0.70	0.80	0.80	0.70	3.75		3.75		3.00		5.96		2.50	2.50		

SEZIONE N. : 23
 QT. PROGETTO : 11.25
 DIST.PROG. : 0+242.00

SEZIONE N. : 1352
 QT. PROGETTO : 10.82
 DIST.PROG. : 22+900.00
 DIST.PREC. : 4.80
 DIST.SUCC. : 5.01

SEZIONE N. : 25
 QT. PROGETTO : 10.32
 DIST.PROG. : 0+357.49



SCALA 1:200

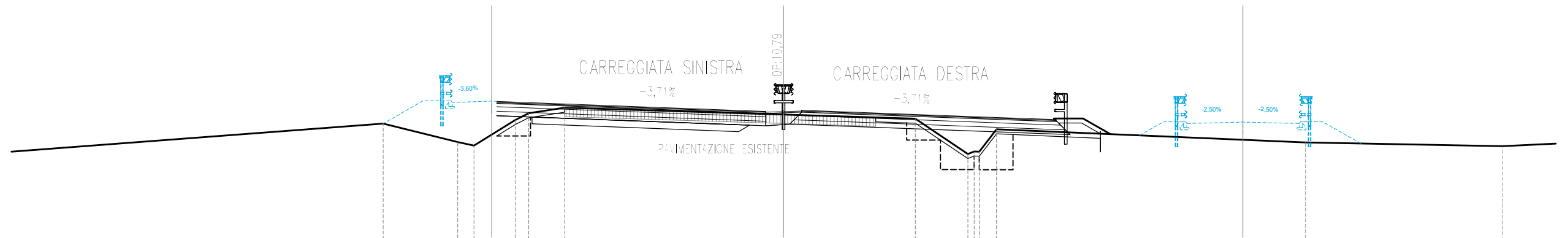
QT.RIF. -10.000

QUOTE TERRENO	9.12	9.26	10.06	10.32	9.62	9.53	9.42	10.68	10.94	10.64	10.47	8.99	9.02	10.04	9.79	9.46					
DIST.PARZIALI TERRENO	4.49	6.68	3.59	2.92	0.50	1.85	1.79	10.24	5.67	2.29	0.51	0.82	6.16	17.19							
QUOTE PROGETTO					11.19	11.25	11.24	11.25	11.10	10.96	10.82	10.79	10.82	10.85	10.82	10.68	10.54	10.43	10.26	10.32	10.26
DIST.PARZIALI PROGETTO					1.75	3.73	3.75	3.75	0.70	0.80	0.80	0.70	3.75	3.75	3.00	5.93	2.50	2.50			

SEZIONE N. : 22
 QT. PROGETTO : 11.23
 DIST.PROG. : 0+236.96

SEZIONE N. : 1353
 QT. PROGETTO : 10.79
 DIST.PROG. : 22+905.01
 DIST.PREC. : 5.01
 DIST.SUCC. : 14.99

SEZIONE N. : 26
 QT. PROGETTO : 10.29
 DIST.PROG. : 0+362.45



SCALA 1:200

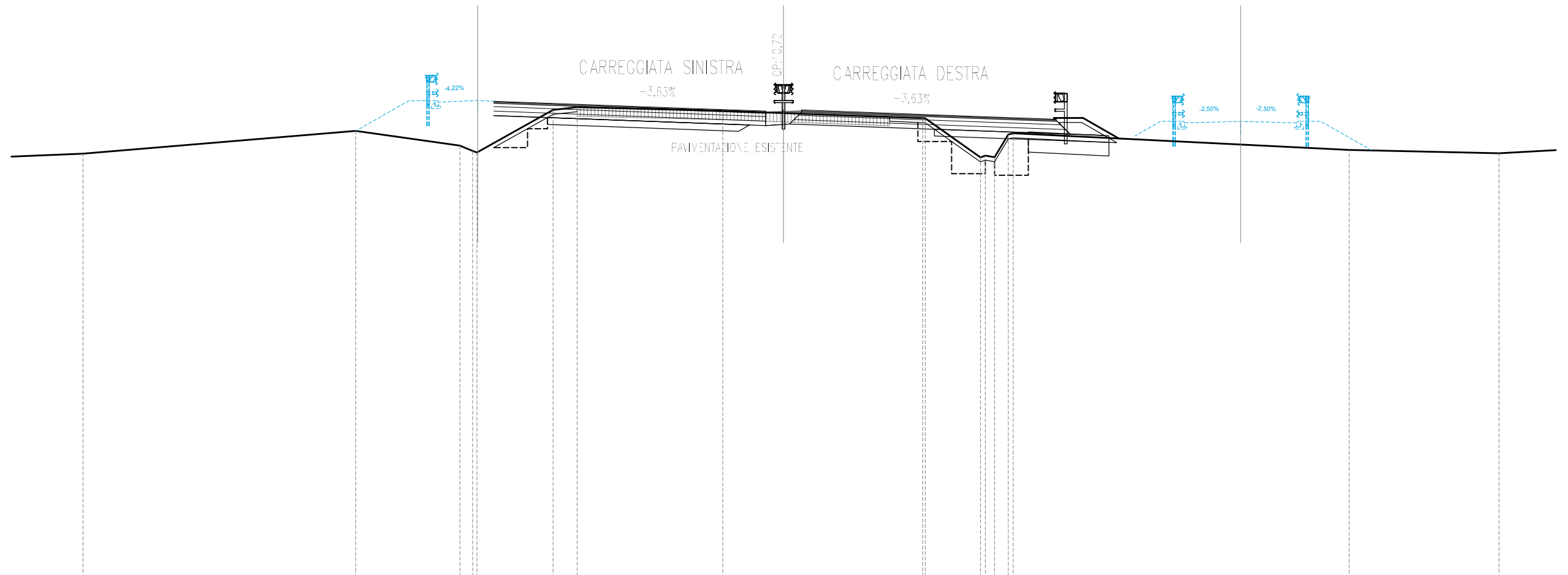
QT.RIF. -10.000

QUOTE TERRENO		10.23	9.40	9.25	10.38	10.69	10.93		10.63	10.45	8.88	8.99	8.98	9.97		9.39		9.22								
DIST.PARZIALI TERRENO	17.93	3.31	0.72	1.83	0.60	1.60		9.72		5.85	2.34	0.77		13.72		8.73										
QUOTE PROGETTO			11.16	11.23	11.21		11.07		10.93		10.79	10.77	10.79	10.82	10.79		10.66		10.52	10.41		10.23	10.29	10.23		
DIST.PARZIALI PROGETTO			1.75		3.75		3.75		3.75		0.70	0.80	0.80	0.70	3.75		3.75		3.00		5.91	2.50	2.50			

SEZIONE N. : 21
 QT. PROGETTO : 11.17
 DIST.PROG. : 0+221.89

SEZIONE N. : 1354
 QT. PROGETTO : 10.72
 DIST.PROG. : 22+920.00
 DIST.PREC. : 14.99
 DIST.SUCC. : 20.00

SEZIONE N. : 27
 QT. PROGETTO : 10.24
 DIST.PROG. : 0+377.29



SCALA 1:200

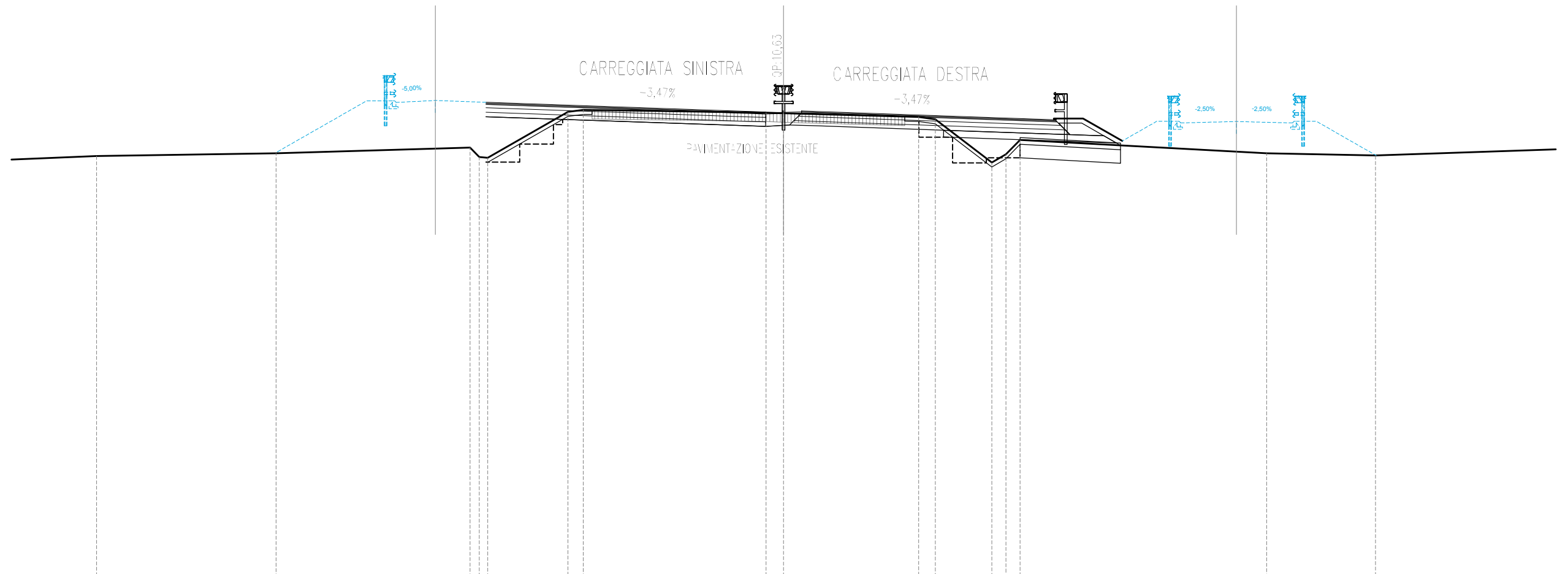
Q.T.RIF. -10.000

QUOTE TERRENO	8.81		9.81	9.17	8.92	8.85	10.75	10.87	10.71	10.61	10.39	10.38	8.64	8.72	8.65	9.66	9.71	8.97	8.82	
DIST.PARZIALI TERRENO		12.12		4.63	0.56	3.38	1.07	6.46	2.71	6.19	2.45		0.61		14.93		6.65	3.18		
QUOTE PROGETTO				11.09	11.17	11.13	10.99	10.86	10.72	10.69	10.72	10.75	10.72	10.58	10.45	10.34	10.17	10.24	10.17	
DIST.PARZIALI PROGETTO				1.75	0.72	3.87	3.75	3.75	0.70	0.80	0.80	0.70	3.75	3.75	3.00	5.80	2.50	2.50		

SEZIONE N. : 20
 QT. PROGETTO : 11.12
 DIST.PROG. : 0+201.91

SEZIONE N. : 1355
 QT. PROGETTO : 10.63
 DIST.PROG. : 22+940.00
 DIST.PREC. : 20.00
 DIST.SUCC. : 12.12

SEZIONE N. : 28
 QT. PROGETTO : 10.18
 DIST.PROG. : 0+397.12



SCALA 1:200

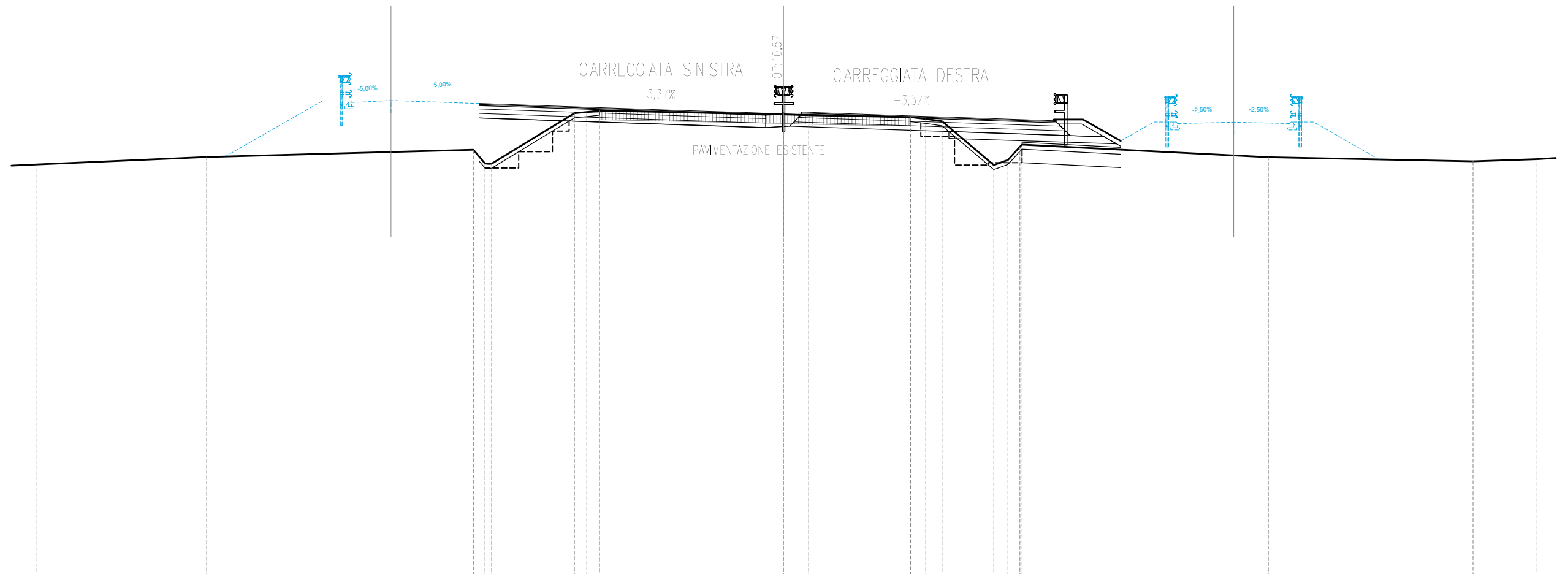
QT.RIF. -10.000

QUOTE TERRENO	8.65	8.77	9.02	8.61	8.57	10.61	10.70	10.58	10.55	10.38	10.28	8.36	8.73	9.37	8.77	8.67		
DIST.PARZIALI TERRENO		7.98	8.61		3.56	0.68	8.12	0.78	6.00	0.73	2.51	0.63	0.63	10.95	4.84	15.45		
QUOTE PROGETTO			11.03	11.12	11.03	10.89	10.76	10.63	10.60	10.63	10.65	10.63	10.50	10.37	10.26	10.12	10.18	10.12
DIST.PARZIALI PROGETTO			1.75	2.25	4.22	3.75	3.75	0.70	0.80	0.80	0.70	3.75	3.75	3.00	5.62	2.50	2.50	

SEZIONE N. : 19
 QT. PROGETTO : 11.11
 DIST.PROG. : 0+190.00

SEZIONE N. : 1356
 QT. PROGETTO : 10.57
 DIST.PROG. : 22+952.12
 DIST.PREC. : 12.12
 DIST.SUCC. : 7.88

SEZIONE N. : 29
 QT. PROGETTO : 10.15
 DIST.PROG. : 0+409.13



SCALA 1:200

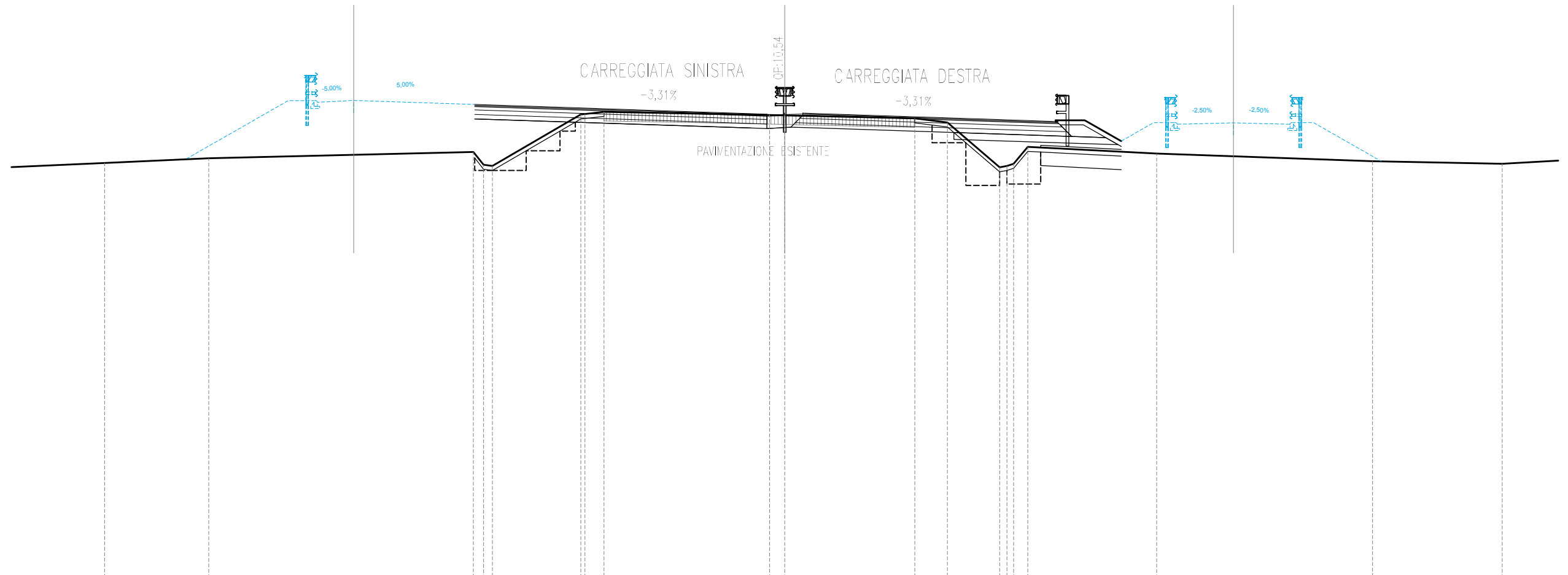
QT.RIF. -10.000

QUOTE TERRENO	8.27		8.61			8.93	8.32	8.31	10.55	10.50	10.38	8.25			8.59		8.41	8.51		
DIST.PARZIALI TERRENO		7.54		11.85		0.51	3.67	0.55	8.18	1.11	4.53	0.67	0.72	2.30	0.63	0.53	10.96	9.08	2.83	
QUOTE PROGETTO				11.03	11.11	10.98	10.83	10.70	10.57	10.55	10.57	10.60	10.60	10.57	10.45	10.32	10.22	10.09	10.15	10.09
DIST.PARZIALI PROGETTO				1.75	3.91	4.53	3.75	3.75	0.70	0.80	0.80	0.70	0.70	3.75	3.75	3.00	5.49	2.50	2.50	

SEZIONE N. : 18
 QT. PROGETTO : 11.12
 DIST.PROG. : 0+182.38

SEZIONE N. : 1357
 QT. PROGETTO : 10.54
 DIST.PROG. : 22+960.00
 DIST.PREC. : 7.88
 DIST.SUCC. : 5.22

SEZIONE N. : 30
 QT. PROGETTO : 10.13
 DIST.PROG. : 0+416.96



SCALA 1:200

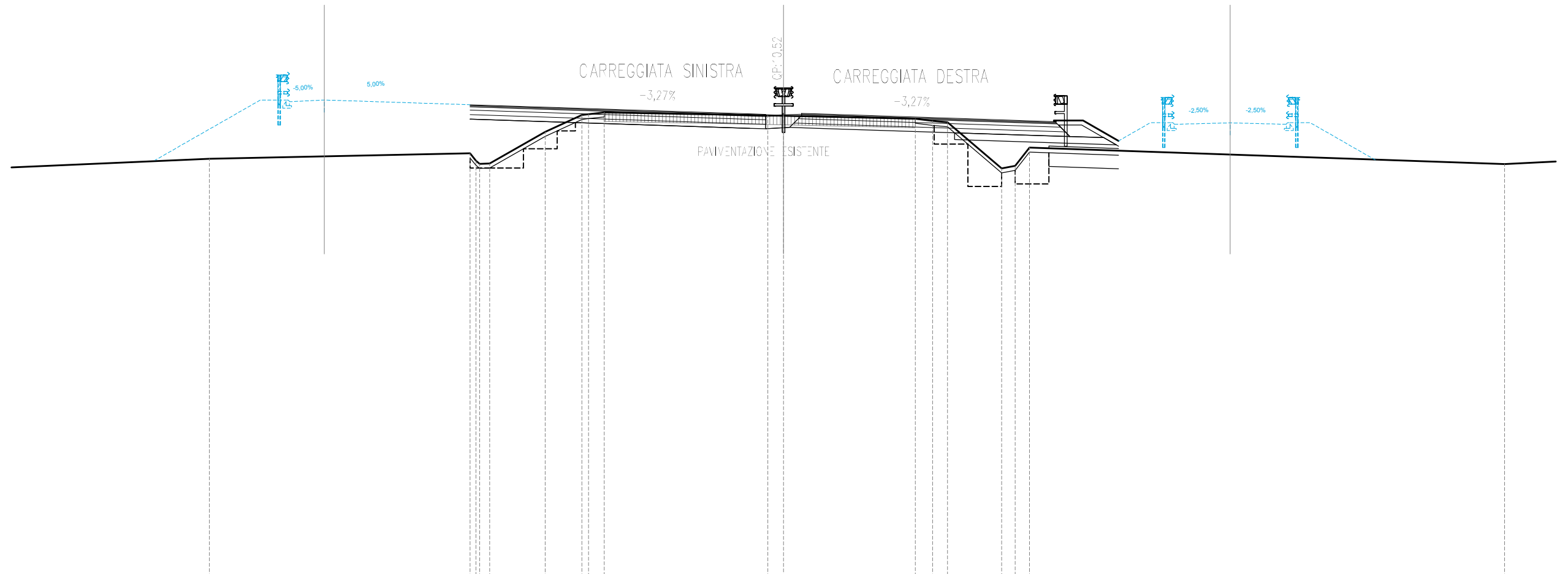
QT.RIF. -10.000

QUOTE TERRENO	8.35	8.56		8.84 8.28 8.23	10.50 10.52 10.62	10.48 10.46	10.33 10.15	8.16 8.22 9.07	8.77	8.43	8.32			
DIST.PARZIALI TERRENO	5.24	4.62	11.74	3.92	0.85	7.34	0.68	5.76	1.45	2.32	0.63	5.71	9.57	5.76
QUOTE PROGETTO			11.04 11.12	10.95	10.79	10.67	10.54 10.52 10.54 10.56 10.54	10.42	10.29	10.19	10.07	10.13	10.07	
DIST.PARZIALI PROGETTO			1.61	5.36	4.76	3.75	3.75	0.70 0.80 0.80 0.70	3.75	3.75	3.00	5.40	2.50	2.50

SEZIONE N. : 17
 QT. PROGETTO : 11.14
 DIST.PROG. : 0+177.40

SEZIONE N. : 1358
 QT. PROGETTO : 10.52
 DIST.PROG. : 22+965.22
 DIST.PREC. : 5.22
 DIST.SUCC. : 2.39

SEZIONE N. : 31
 QT. PROGETTO : 10.12
 DIST.PROG. : 0+422.14



SCALA 1:200

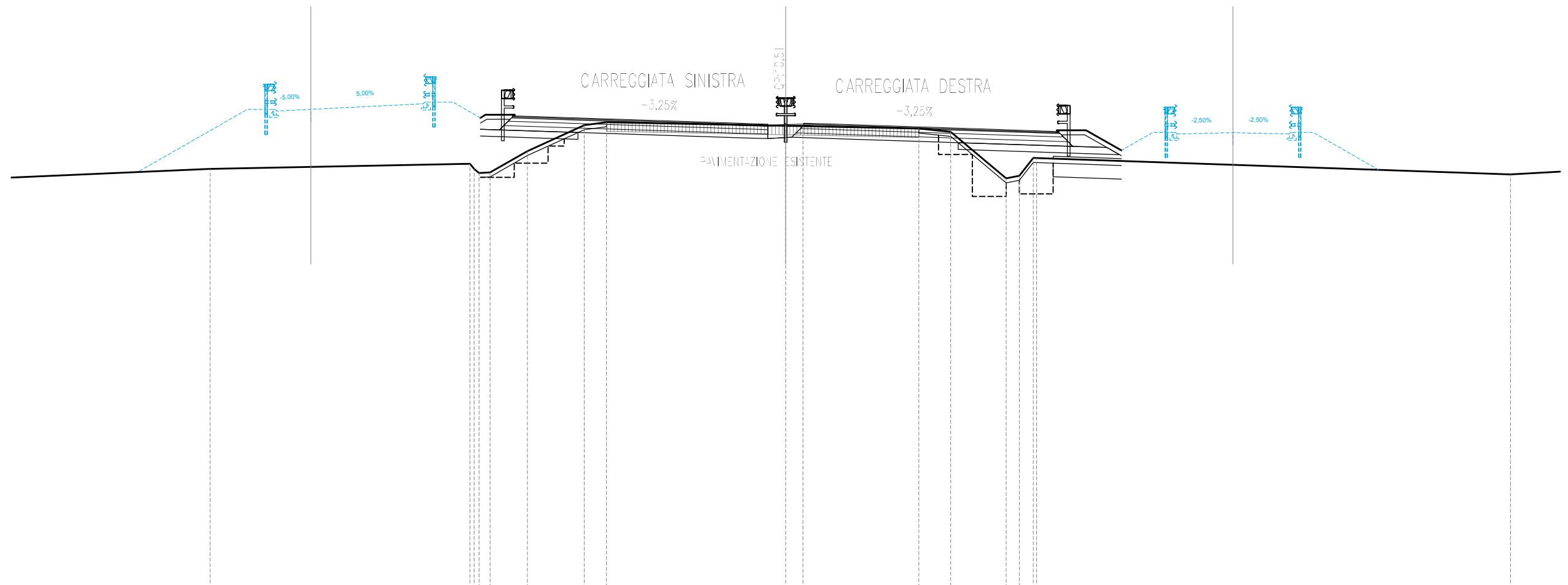
QT.RIF. -10.000

QUOTE TERRENO		8.53		8.77 8.44 8.30 8.32	9.72	10.47 10.51 10.59		10.46 10.43		10.31 10.21 10.15	8.10 8.21 9.02			8.29
DIST.PARZIALI TERRENO	9.79		11.58	2.46	1.63	0.70	7.27	0.70	5.86	0.76 0.66	2.41	0.60 0.64	21.10	
QUOTE PROGETTO		11.06	11.14	10.93	10.77	10.64	10.52 10.50 10.52 10.54 10.52		10.40	10.27	10.18	10.06	10.12	10.06
DIST.PARZIALI PROGETTO		1.55	6.48	4.92	3.75	3.75	0.70 0.80 0.80 0.70	3.75	3.75	3.00	5.34	2.50	2.50	

SEZIONE N. : 16
 QT. PROGETTO : 11.14
 DIST.PROG. : 0+175.13

SEZIONE N. : 1359
 QT. PROGETTO : 10.51
 DIST.PROG. : 22+967.60
 DIST.PREC. : 2.39
 DIST.SUCC. : 12.40

SEZIONE N. : 32
 QT. PROGETTO : 10.12
 DIST.PROG. : 0+424.51



SCALA 1:200

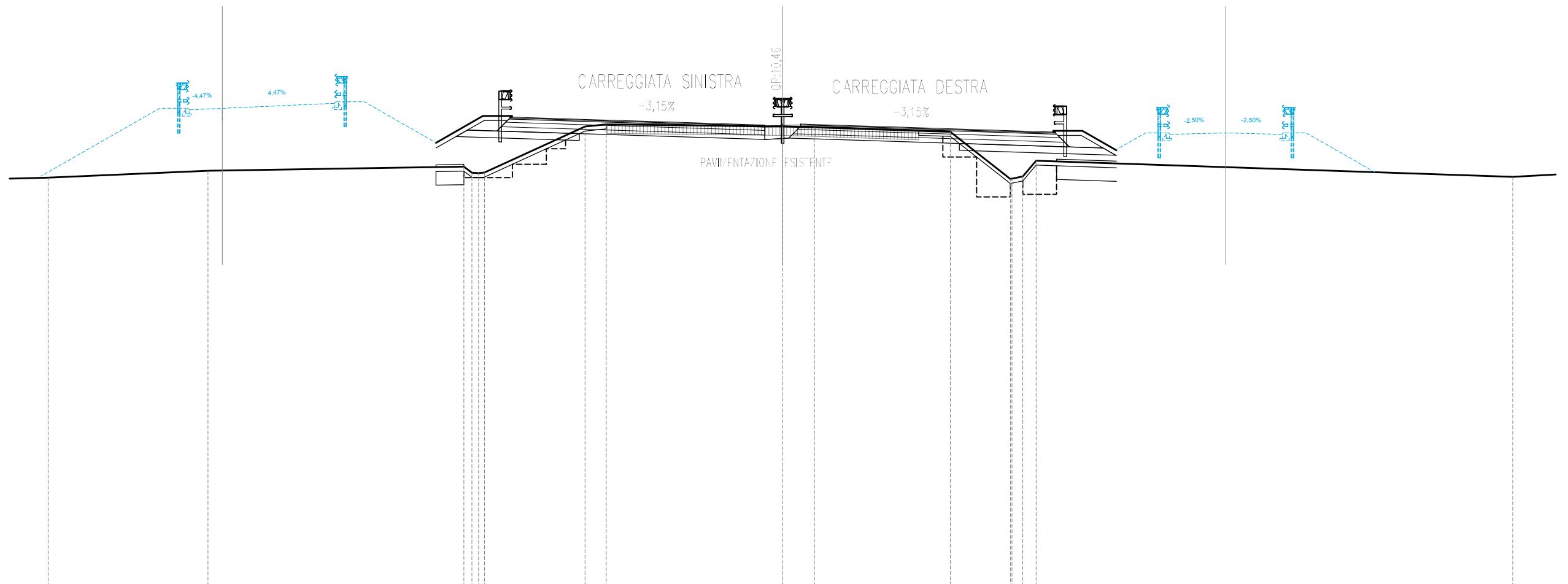
QT.RIF. -10.000

QUOTE TERRENO		8.51		8.73	8.51	8.33	8.36	9.30	10.45	10.57		10.42	10.40	10.30	10.15	8.09	8.20	8.99		8.27
DIST.PARZIALI TERRENO	9.76		11.51	0.49	1.65	2.52	0.98		7.94	0.76	5.14	1.41	2.46	0.59	0.82				20.99	
QUOTE PROGETTO		11.07	11.14		11.39	10.85	10.75	10.63	10.51	10.49	10.51	10.53	10.51	10.39	10.27	10.17		10.05	10.12	10.05
DIST.PARZIALI PROGETTO		1.52	5.00	4.04	3.00	3.75	3.75	0.70	0.80	0.80	0.70	3.75	3.75	3.00	5.31	2.50	2.50			

SEZIONE N. : 15
 QT. PROGETTO : 11.18
 DIST.PROG. : 0+163.18

SEZIONE N. : 1360
 QT. PROGETTO : 10.46
 DIST.PROG. : 22+980.00
 DIST.PREC. : 12.40
 DIST.SUCC. : 11.30

SEZIONE N. : 33
 QT. PROGETTO : 10.09
 DIST.PROG. : 0+436.82



SCALA 1:200

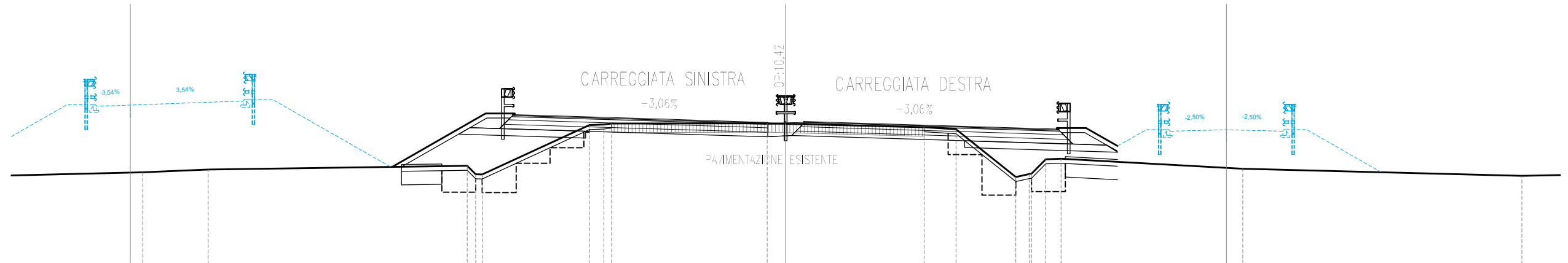
QT.RIF. -10.000

QUOTE TERRENO	8.11	8.41	8.60 8.32 8.31 8.33	10.37 10.47	10.38 10.34	10.14	8.05 8.07 8.16 8.86	8.15						
DIST.PARZIALI TERRENO	7.09	11.36	4.46	0.94	7.83	1.41	6.03	2.67	21.15	4.61				
QUOTE PROGETTO	11.11 11.18	11.40	10.79	10.70	10.58	10.46 10.44 10.46 10.48 10.46	10.34	10.23	10.13	10.03 10.09 10.03				
DIST.PARZIALI PROGETTO	1.47	5.00	7.87	3.00	3.75	3.75	0.70 0.80 0.80 0.70	3.75	3.75	3.00	5.16	2.50	2.50	10.03

SEZIONE N. : 14
 QT. PROGETTO : 11.17
 DIST.PROG. : 0+152.51

SEZIONE N. : 1361
 QT. PROGETTO : 10.42
 DIST.PROG. : 22+991.30
 DIST.PREC. : 11.30
 DIST.SUCC. : 8.70

SEZIONE N. : 34
 QT. PROGETTO : 10.07
 DIST.PROG. : 0+447.97



SCALA 1:200

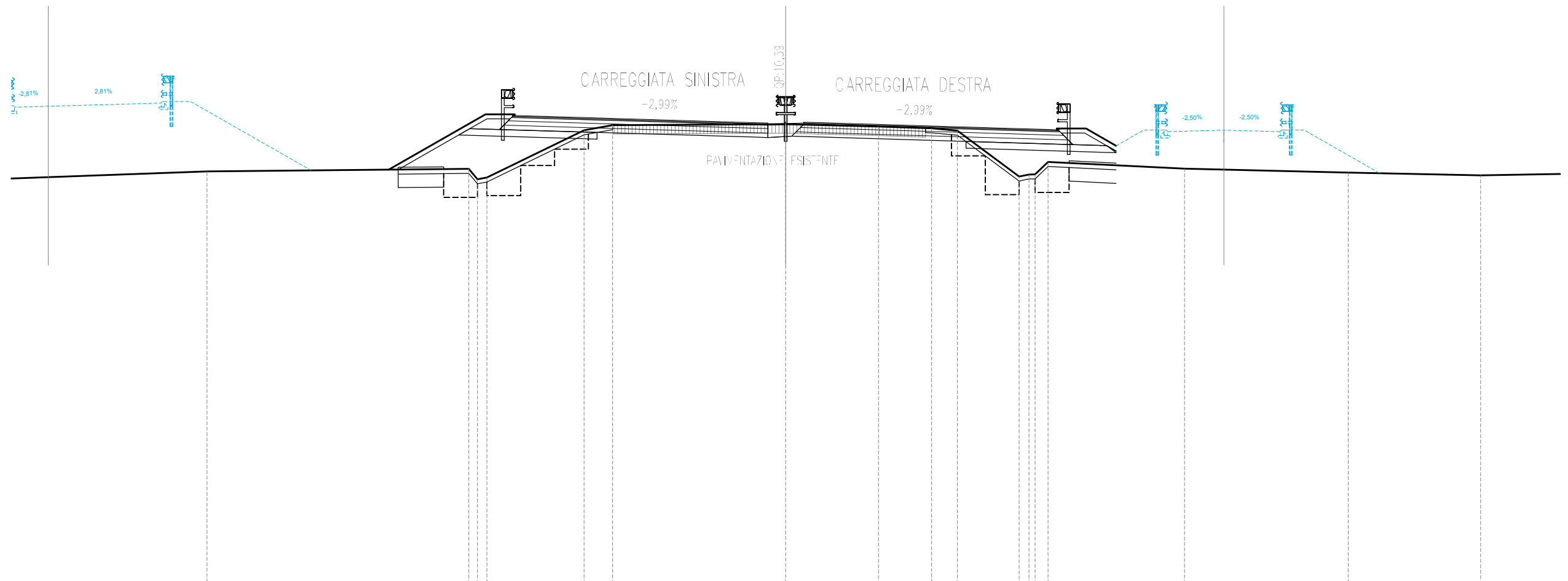
QT.RIF. -10.000

QUOTE TERRENO		8.19	8.31		8.47 8.10 8.09	10.28 10.30 10.35		10.36 10.34		10.19 10.09	7.98 8.11 8.13 8.77 8.79		8.35		8.03
DIST.PARZIALI TERRENO		2.91		11.47	4.75	0.64	6.89	0.82	6.13	1.41	2.65	8.06		12.36	
QUOTE PROGETTO	11.11	11.17		11.34	10.74	10.65	10.54	10.42 10.40 10.42 10.44 10.42		10.31	10.19	10.10	10.01	10.07	10.01
DIST.PARZIALI PROGETTO	1.50	5.00		12.04	3.00	3.75	3.75	0.70 0.80 0.80 0.70	3.75	3.75	3.00	5.02	2.50	2.50	

SEZIONE N. : 13
 QT. PROGETTO : 11.12
 DIST.PROG. : 0+144.18

SEZIONE N. : 1362
 QT. PROGETTO : 10.39
 DIST.PROG. : 23+000.00
 DIST.PREC. : 8.70
 DIST.SUCC. : 20.00

SEZIONE N. : 35
 QT. PROGETTO : 10.06
 DIST.PROG. : 0+456.65



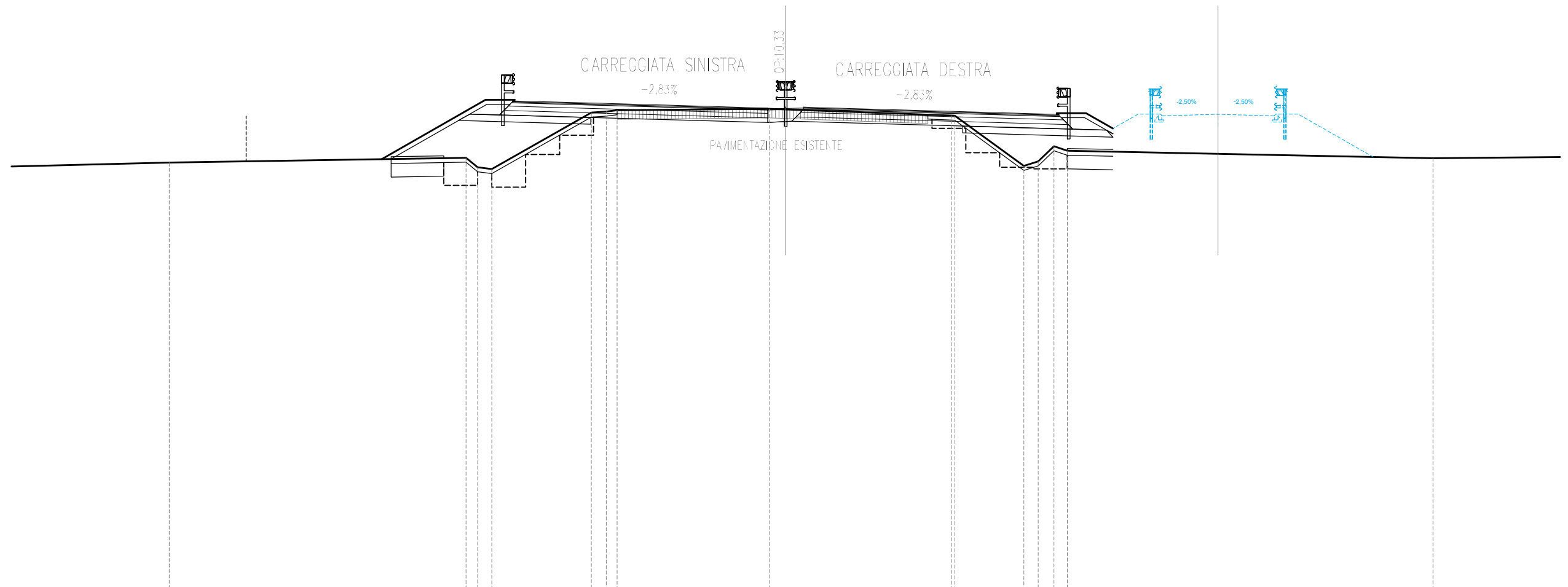
SCALA 1:200

QT.RIF. -10.000

QUOTE TERRENO			8.23			8.34	7.88	7.96	10.05	10.28	10.32	10.22	10.14	10.04	8.00	8.10	8.65	8.35	8.18	8.05
DIST.PARZIALI TERRENO	10.45			11.60		4.30	1.27		7.67	4.11	2.35	1.15	2.74	0.57	6.05		7.25		5.86	
QUOTE PROGETTO	11.07	11.12	11.26			10.71	10.62	10.50	10.39	10.37	10.39	10.41	10.39	10.28	10.17	10.08	9.99	10.06	9.99	
DIST.PARZIALI PROGETTO	1.50	5.00		15.67		3.00	3.75	3.75	0.70	0.80	0.80	0.70	3.75	3.75	3.00	4.91	2.50	2.50		

SEZIONE N. : 1363
 QT. PROGETTO : 10.33
 DIST.PROG. : 23+020.00
 DIST.PREC. : 20.00
 DIST.SUCC. : 20.00

SEZIONE N. : 36
 QT. PROGETTO : 10.03
 DIST.PROG. : 0+476.60



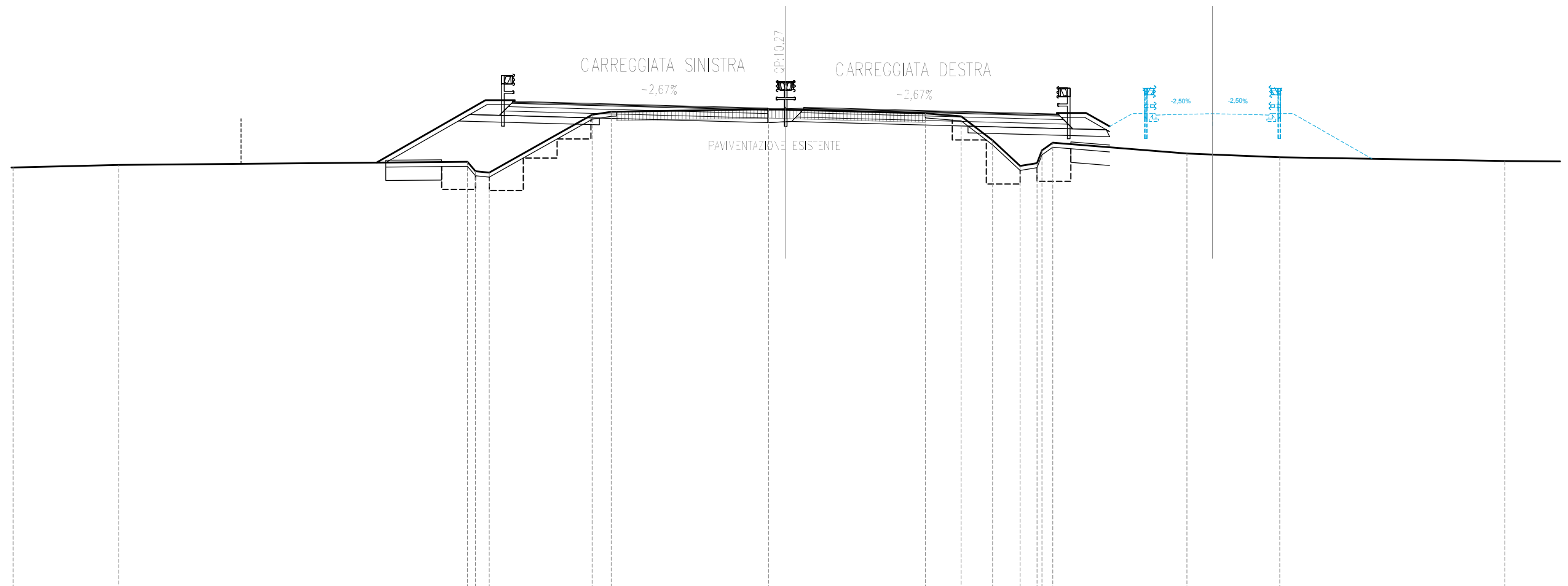
SCALA 1:200

QT.RIF. -11.000

QUOTE TERRENO	7.89		8.11 7.68 7.60	10.10 10.15 10.21	10.28 10.25	9.98 9.96	7.75 7.95 8.62 8.41	8.08				
DIST.PARZIALI TERRENO	7.89	13.15	0.51 0.63	4.40	0.67	6.76	0.72	7.34	3.06	0.64 0.70 0.60	16.19	6.29
QUOTE PROGETTO			10.62	10.54	10.43	10.33 10.31 10.33 10.35 10.33	10.22	10.12	10.03	9.97	10.03	9.97
DIST.PARZIALI PROGETTO			3.00	3.75	3.75	0.70 0.80 0.80 0.70	3.75	3.75	3.00	4.65	2.50	2.50

SEZIONE N. : 1364
 QT. PROGETTO : 10.27
 DIST.PROG. : 23+040.00
 DIST.PREC. : 20.00
 DIST.SUCC. : 20.00

SEZIONE N. : 37
 QT. PROGETTO : 10.01
 DIST.PROG. : 0+496.51



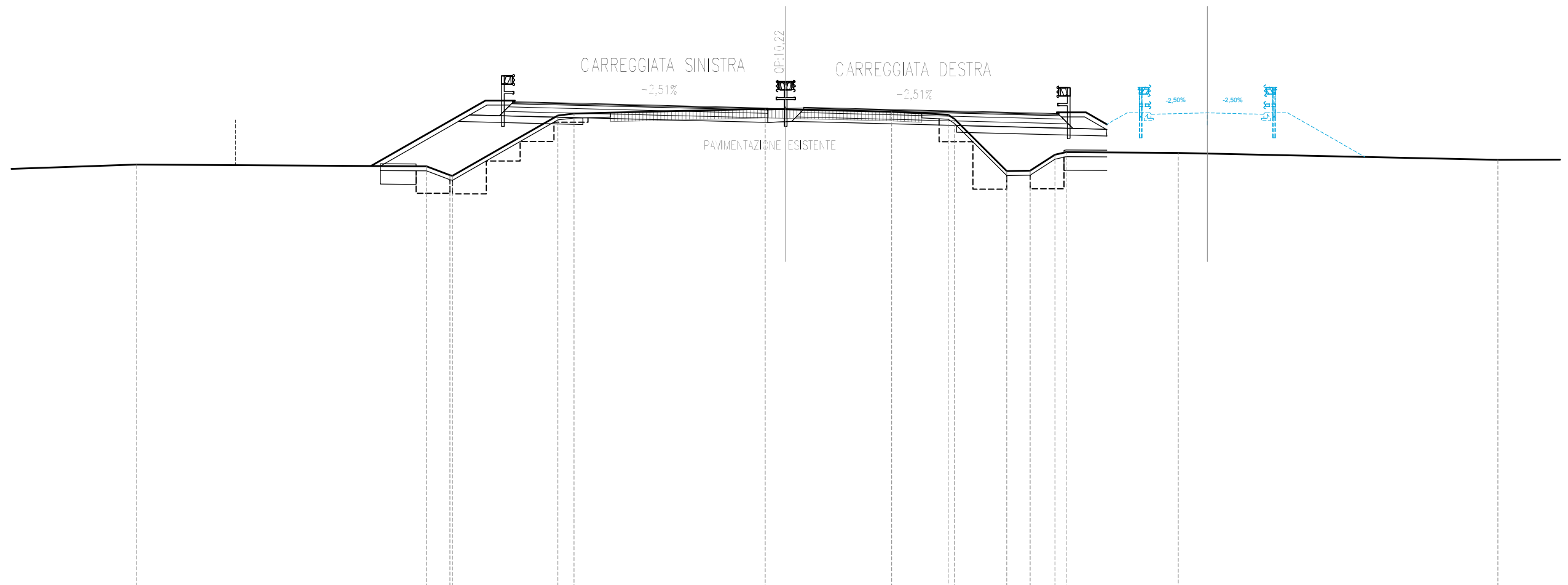
SCALA 1:200

QT.RIF. -11.000

QUOTE TERRENO	7.62	7.74		7.88 7.45 7.40	9.96 10.09		10.21 10.19		10.02 9.89 8.82	7.69 7.81 8.38 8.72		8.24	8.07		7.91		
DIST.PARZIALI TERRENO	4.68		15.44	0.61	4.55	0.85	6.97	0.76	6.18	1.59	1.39	1.22	0.75	5.94	4.11	9.97	
QUOTE PROGETTO					10.55	10.47	10.37	10.27 10.25 10.27 10.29 10.27		10.17		10.07	9.99		9.94	10.01	9.94
DIST.PARZIALI PROGETTO					3.00	3.75	3.75	0.70 0.80 0.80 0.70	3.75	3.75	3.00	4.41	2.50	2.50			

SEZIONE N. : 1365
 QT. PROGETTO : 10.22
 DIST.PROG. : 23+060.00
 DIST.PREC. : 20.00
 DIST.SUCC. : 20.00

SEZIONE N. : 38
 QT. PROGETTO : 9.99
 DIST.PROG. : 0+516.44



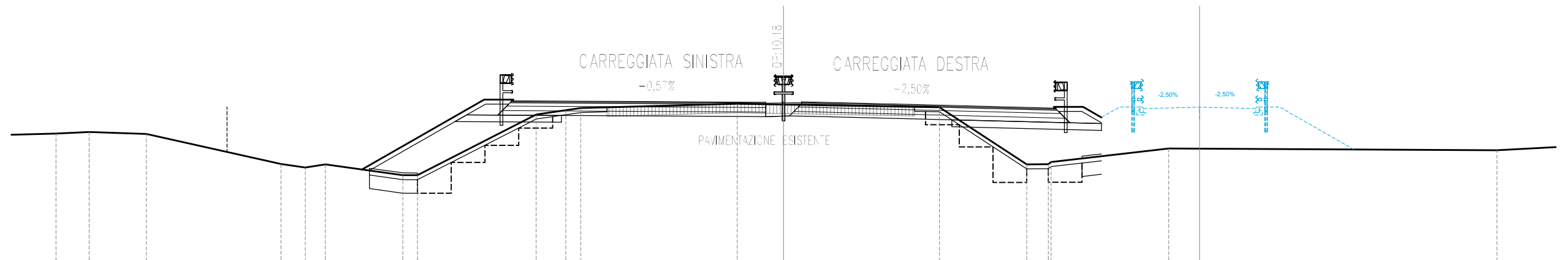
SCALA 1:200

QT.RIF. -11.000

QUOTE TERRENO	7.70	7.62	7.23	7.20	9.88	9.96	10.17	10.15	10.03	9.90	9.72	7.42	7.43	8.14	8.25	8.22	7.91
DIST.PARZIALI TERRENO	9.69	12.85	1.04	4.67	0.72	8.47	0.91	4.69	2.50	2.32	1.03	1.10	0.50	4.97	14.16		
QUOTE PROGETTO		10.48	10.41	10.32	10.22	10.20	10.22	10.24	10.22	10.13	10.03	9.96	9.93	9.99	9.93		
DIST.PARZIALI PROGETTO		3.00	3.75	3.75	0.70	0.80	0.80	0.70	3.75	3.75	3.00	4.18	2.50	2.50			

SEZIONE N. : 1366
 QT. PROGETTO : 10.18
 DIST.PROG. : 23+080.00
 DIST.PREC. : 20.00
 DIST.SUCC. : 20.00

SEZIONE N. : 39
 QT. PROGETTO : 9.95
 DIST.PROG. : 0+536.39



SCALA 1:200

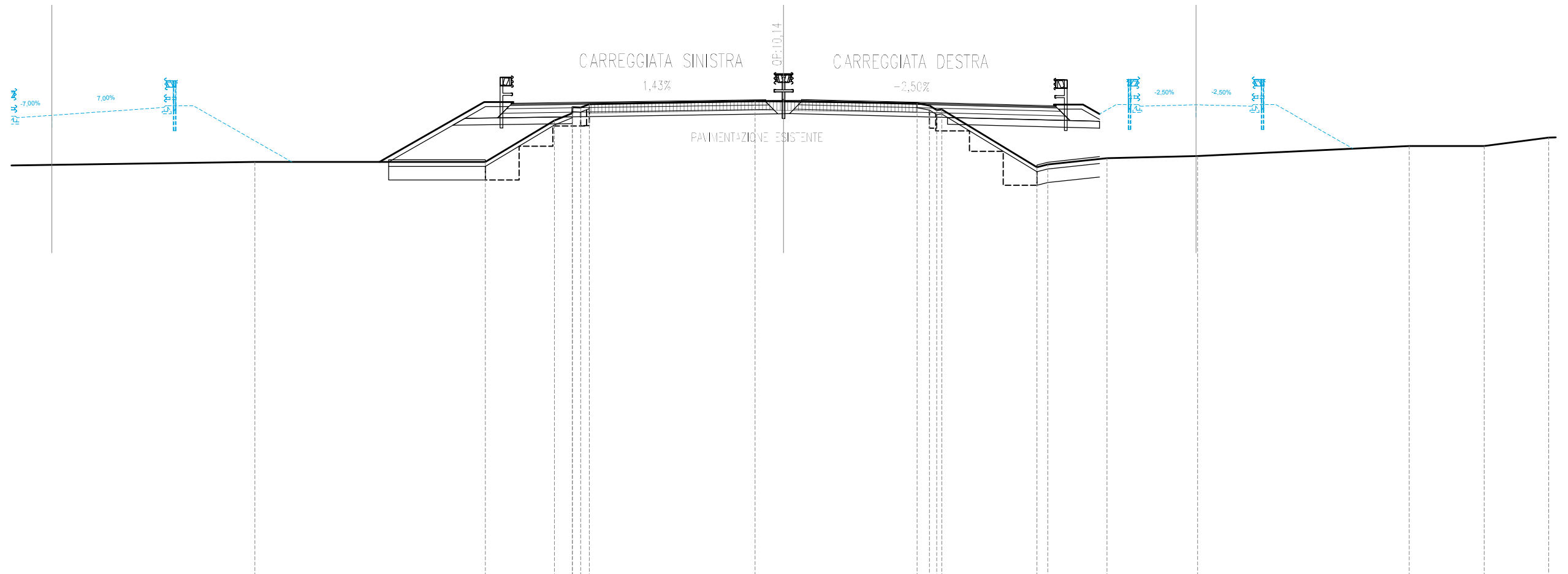
QT.RIF. -11.000

QUOTE TERRENO	8.79	8.85	8.77		7.43	7.27	7.42		6.94	6.93		9.63	9.81	9.91		10.11	10.07		9.95		7.41	7.42	7.52		8.12					8.04	
DIST.PARZIALI TERRENO	1.48	2.54		5.98	1.08	0.89	3.44		0.65	0.93	5.28	1.31	0.66	0.91	6.95	2.06	6.92		3.88	0.95	5.23				14.58				5.12		
QUOTE PROGETTO												10.24	10.22		10.20		10.18	10.18	10.18	10.20	10.18				10.09	9.99	9.92	9.89	9.95	9.89	
DIST.PARZIALI PROGETTO												3.00	3.75		3.75		0.70	0.80	0.80	0.70	0.70				3.75	3.75	3.00	3.98	2.50	2.50	

SEZIONE N. : 9
 QT. PROGETTO : 9.46
 DIST.PROG. : 0+058.88

SEZIONE N. : 1367
 QT. PROGETTO : 10.14
 DIST.PROG. : 23+100.00
 DIST.PREC. : 20.00
 DIST.SUCC. : 5.01

SEZIONE N. : 40
 QT. PROGETTO : 9.92
 DIST.PROG. : 0+556.35



SCALA 1:200

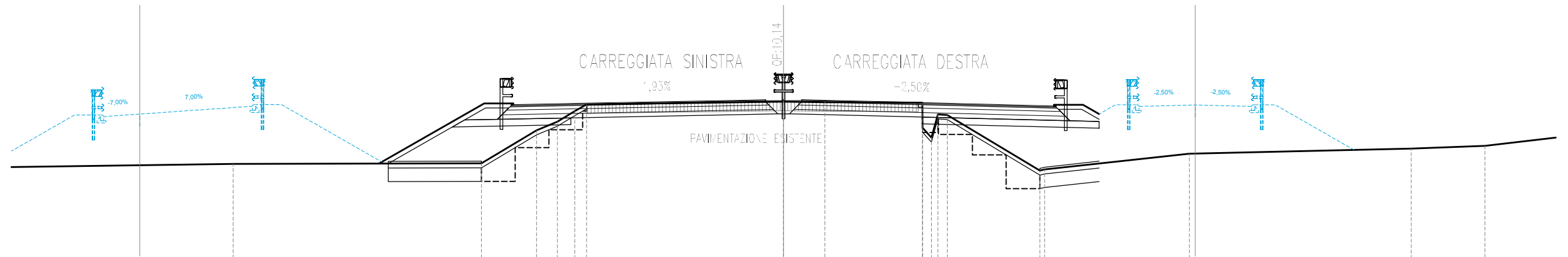
QT.RIF. -11.000

QUOTE TERRENO			7.39		7.38	9.22	9.55	9.82	9.80	9.95		10.09	10.07		9.99	9.89	9.89	9.71	7.15	7.27	7.56		7.65		8.10	8.10	8.47
DIST.PARZIALI TERRENO		16.13		10.23	3.07	0.79					7.36	1.27	5.93		0.54		4.23		2.63	4.03		9.40		3.34	2.86	1.72	
QUOTE PROGETTO	9.35	9.46		9.81		9.99	10.04		10.09		10.14	10.15	10.14	10.16	10.14	10.05	9.96		9.88		9.86	9.92		9.86			
DIST.PARZIALI PROGETTO	1.56	5.00		15.51		3.00	3.75		3.75		0.70	0.80	0.80	0.70	3.75	3.75	3.00		3.82	2.50	2.50						

SEZIONE N. : 8
 QT. PROGETTO : 9.51
 DIST.PROG. : 0+055.17

SEZIONE N. : 1368
 QT. PROGETTO : 10.14
 DIST.PROG. : 23+105.01
 DIST.PREC. : 5.01
 DIST.SUCC. : 11.91

SEZIONE N. : 41
 QT. PROGETTO : 9.92
 DIST.PROG. : 0+561.36



SCALA 1:200

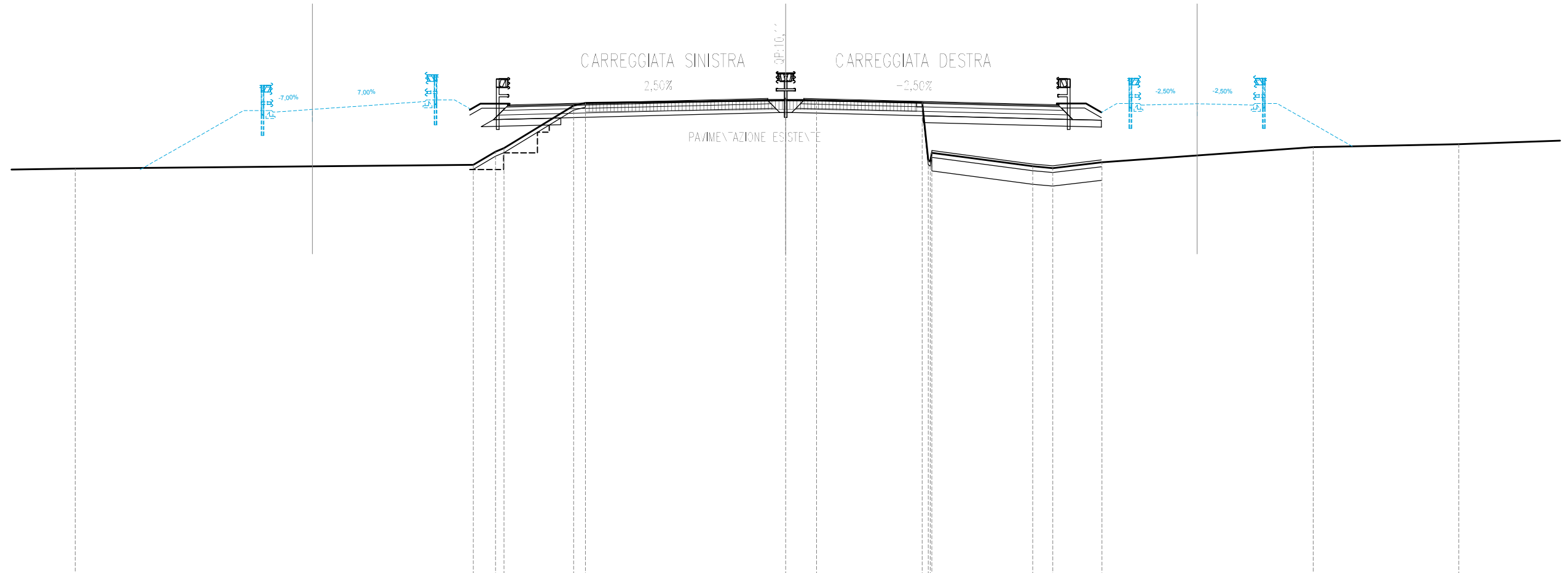
QT.RIF. -11.000

QUOTE TERRENO			7.30		7.32	8.79	9.17	9.64	9.94		10.06	10.04	10.02	8.90	8.47	9.49	9.47	7.00	7.06		7.75		7.98	8.10
DIST.PARZIALI TERRENO				11.03		2.45	0.92	0.77	0.52		8.75	1.83	4.33			4.11				6.43		9.85	3.28	4.15
QUOTE PROGETTO	9.40	9.51	9.86		9.93	9.99	10.06	10.14	10.15	10.13	10.15	10.14	10.04	9.95	9.87	9.85	9.92	9.85						
DIST.PARZIALI PROGETTO	1.60	5.00		11.60		3.00	3.75	3.75	0.70	0.80	0.80	0.70	3.75	3.75	3.00	3.79	2.50	2.50						

SEZIONE N. : 7
 QT. PROGETTO : 9.64
 DIST.PROG. : 0+045.00

SEZIONE N. : 1369
 QT. PROGETTO : 10.11
 DIST.PROG. : 23+116.92
 DIST.PREC. : 11.91
 DIST.SUCC. : 3.08

SEZIONE N. : 42
 QT. PROGETTO : 9.90
 DIST.PROG. : 0+573.25



SCALA 1:200

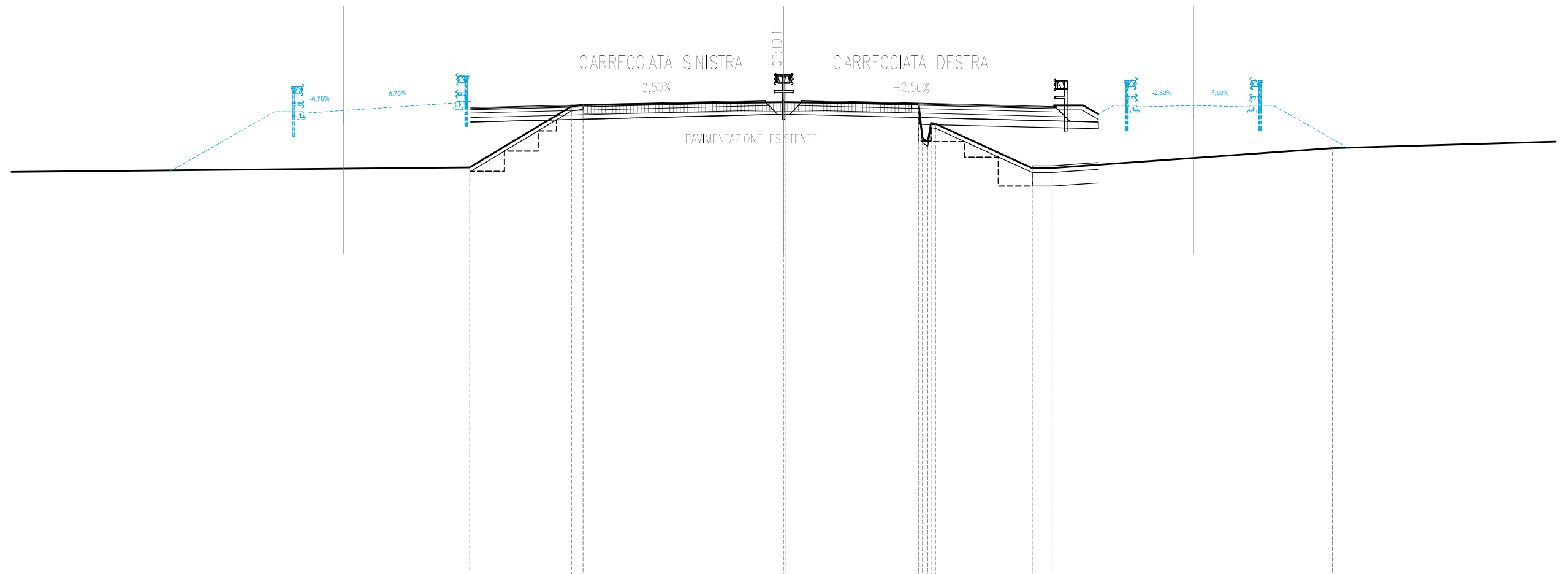
QT.RIF. -11.000

QUOTE TERRENO	7.02				7.18	7.77	7.92	9.81	9.94	10.04	10.04	9.96	7.40	7.33	7.72	7.13	7.04	7.30	7.97	8.10
DIST.PARZIALI TERRENO		17.64			0.98	3.09	0.52			8.87	1.36	4.68	4.47	0.89	2.18		9.35		6.45	5.72
QUOTE PROGETTO		9.52	9.64	9.99	9.85	9.93	10.02	10.11	10.13	10.11	10.13	10.11	10.02	9.93	9.85	9.83	9.90	9.83		
DIST.PARZIALI PROGETTO		1.75	5.00	3.75	3.22	3.75	3.75	0.70	0.80	0.80	0.70	3.75	3.75	3.00	3.72	2.50	2.50			

SEZIONE N. : 6
 QT. PROGETTO : 9.67
 DIST.PROG. : 0+042.55

SEZIONE N. : 1370
 QT. PROGETTO : 10.11
 DIST.PROG. : 23+120.00
 DIST.PREC. : 3.08
 DIST.SUCC. : 5.01

SEZIONE N. : 43
 QT. PROGETTO : 9.89
 DIST.PROG. : 0+576.33



SCALA 1:200

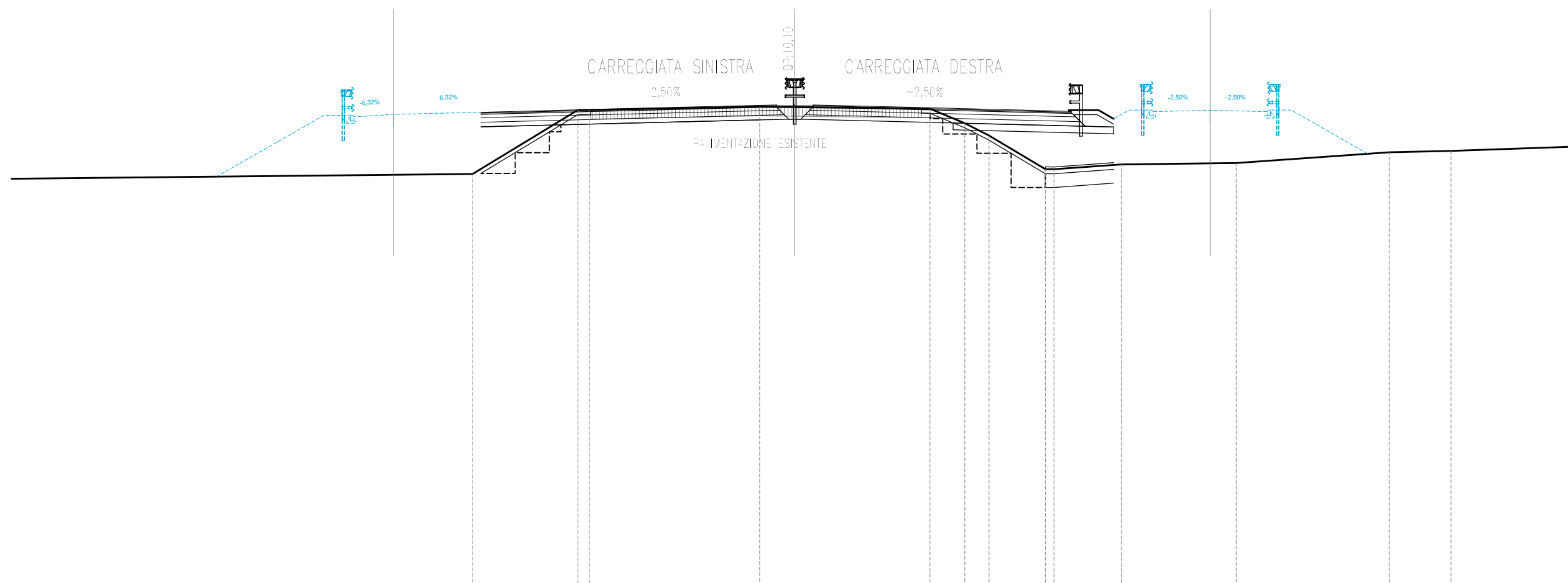
QT.RIF. -11.000

QUOTE TERRENO				7.15	9.85	9.93		10.04	10.05	9.95	8.45	8.27	9.11	9.08	7.11	7.11		8.00
DIST.PARZIALI TERRENO	36.06			4.52	0.52		8.91		5.94		4.29	0.89			12.45			12.47
QUOTE PROGETTO		9.55	9.67	10.01	9.80	9.92	10.02	10.11	10.13	10.11	10.13	10.11	10.02	9.92	9.85	9.83	9.89	9.83
DIST.PARZIALI PROGETTO		1.75	5.00	0.66	4.90	3.75	3.75	0.70	0.80	0.80	0.70	3.75	3.75	3.00	3.71	2.50	2.50	

SEZIONE N. : 5
 QT. PROGETTO : 9.70
 DIST.PROG. : 0+038.25

SEZIONE N. : 1371
 QT. PROGETTO : 10.10
 DIST.PROG. : 23+125.01
 DIST.PREC. : 5.01
 DIST.SUCC. : 14.99

SEZIONE N. : 44
 QT. PROGETTO : 9.88
 DIST.PROG. : 0+581.34



SCALA 1:200

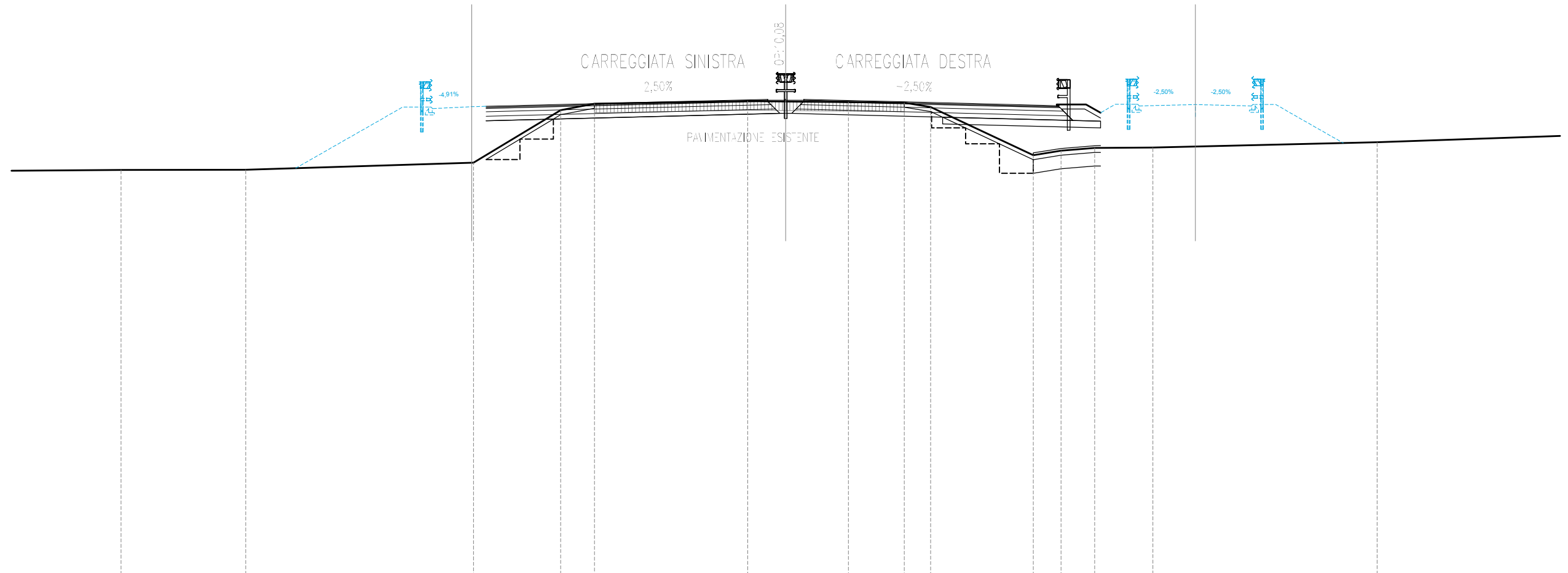
QT.RIF. -11.000

QUOTE TERRENO			7.09	9.90	9.90	10.04	10.02	9.95	9.31	8.77	7.30	7.30	7.51	7.57	8.04	8.10			
DIST.PARZIALI TERRENO	24.82		4.62	0.49	7.46	1.54	5.92	1.53	1.06	2.46	2.95	5.03	6.70	2.71	10.26				
QUOTE PROGETTO		9.59	9.70	9.79	9.91	10.01	10.10	10.12	10.10	10.12	10.10	10.12	10.10	10.01	9.91	9.84	9.82	9.88	9.82
DIST.PARZIALI PROGETTO		1.75	3.82	4.74	3.75	3.75	0.70	0.80	0.80	0.70	3.75	3.75	3.00	3.69	2.50	2.50			

SEZIONE N. : 4
 QT. PROGETTO : 9.77
 DIST.PROG. : 0+024.11

SEZIONE N. : 1372
 QT. PROGETTO : 10.08
 DIST.PROG. : 23+140.00
 DIST.PREC. : 14.99
 DIST.SUCC. : 15.01

SEZIONE N. : 45
 QT. PROGETTO : 9.86
 DIST.PROG. : 0+596.31



SCALA 1:200

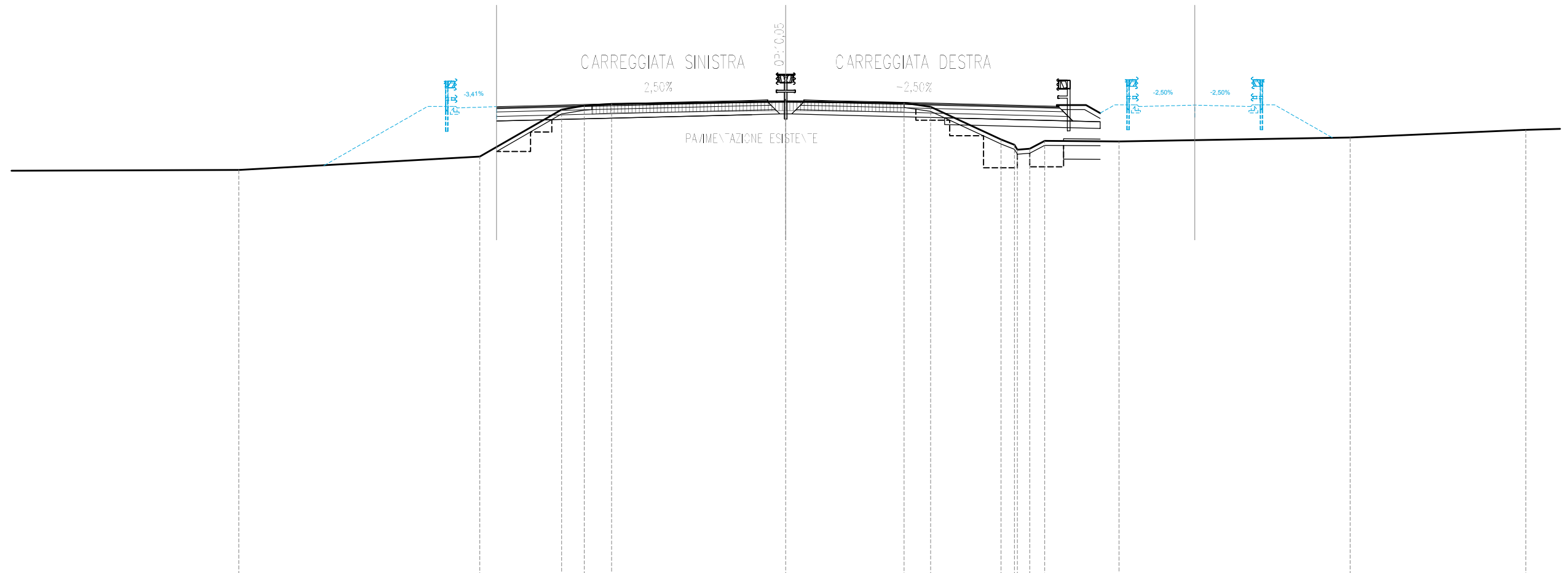
QT.RIF. -11.000

QUOTE TERRENO	6.96	6.97	7.28	9.61	9.90	10.01	10.00	9.97	9.94	9.75	7.62	7.81	7.94	7.96	8.18			
DIST.PARZIALI TERRENO	5.52	10.09	3.86	1.50	6.79	1.69	2.78	2.48	1.17	4.55	1.23	1.49	2.58	9.93	15.60			
QUOTE PROGETTO			9.68	9.77	9.78	9.89	9.98	10.08	10.09	10.07	10.09	10.08	9.98	9.89	9.81	9.80	9.86	9.80
DIST.PARZIALI PROGETTO			1.76	0.64	4.27	3.75	3.75	0.70	0.80	0.80	0.70	3.75	3.75	3.00	3.64	2.50	2.50	

SEZIONE N. : 3
 QT. PROGETTO : 9.77
 DIST.PROG. : 0+009.14

SEZIONE N. : 1373
 QT. PROGETTO : 10.05
 DIST.PROG. : 23+155.01
 DIST.PREC. : 15.01
 DIST.SUCC. : 4.99

SEZIONE N. : 46
 QT. PROGETTO : 9.83
 DIST.PROG. : 0+611.31



SCALA 1:200

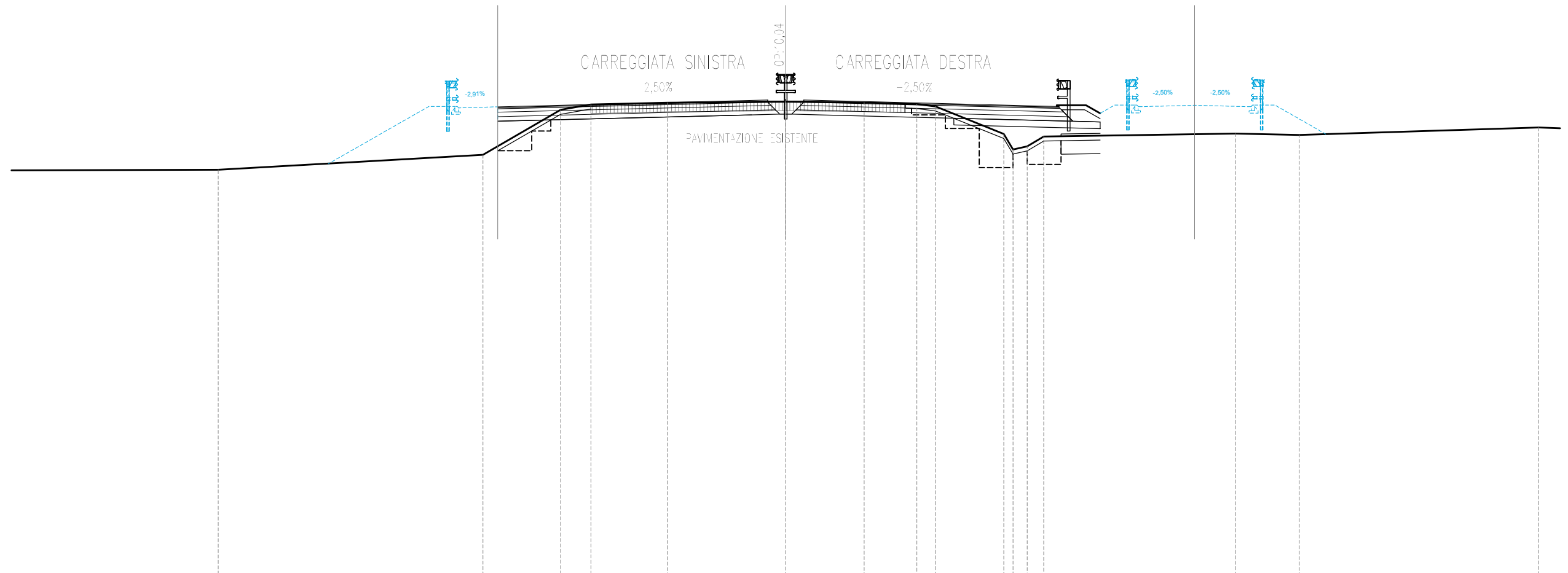
QT.RIF. -11.000

QUOTE TERRENO		6.96		7.56	9.64	9.81	9.89		9.99	9.93	9.76	8.31	8.08	7.85	7.90	8.25	8.23		8.40		8.74	
DIST.PARZIALI TERRENO			10.67		3.62	1.00	1.21		7.71		5.24	1.18	3.12	0.59	0.55	0.66	3.29		10.23		7.78	
QUOTE PROGETTO				9.71	9.77	9.77	9.86		9.96		9.86	9.79	9.77	9.83	9.77							
DIST.PARZIALI PROGETTO				1.75	3.81	3.75	3.75		3.75		3.75	3.75	3.00	3.62	2.50	2.50						

SEZIONE N. : 2
 QT. PROGETTO : 9.76
 DIST.PROG. : 0+004.15

SEZIONE N. : 1374
 QT. PROGETTO : 10.04
 DIST.PROG. : 23+160.00
 DIST.PREC. : 4.99
 DIST.SUCC. : 4.15

SEZIONE N. : 47
 QT. PROGETTO : 9.83
 DIST.PROG. : 0+616.30



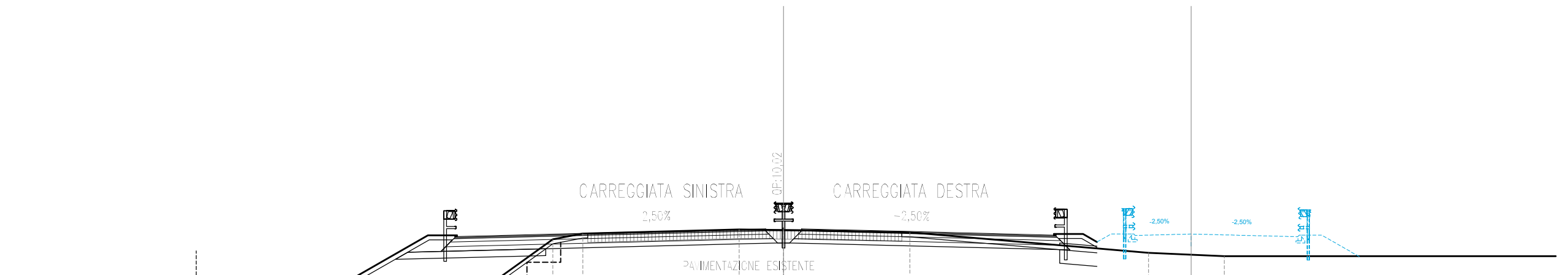
SCALA 1:200

QT.RIF. -11.000

QUOTE TERRENO		6.97		7.63	9.63	9.86	9.94		9.99	9.95	9.88	9.78	8.56	7.86	8.01	8.44		8.58	8.51		8.84
DIST.PARZIALI TERRENO			11.73		3.44	1.34	3.38		5.25	3.47	2.34	0.83	3.03	0.63	0.73		8.50	2.82		10.61	2.31
QUOTE PROGETTO			9.71	9.76	9.76	9.85	9.95		10.04	10.06	10.04	10.06	10.04		9.95	9.85	9.78	9.76	9.83	9.76	
DIST.PARZIALI PROGETTO			1.75	3.75	3.75	3.75		0.70	0.80	0.80	0.70		3.75	3.75	3.00	3.61	2.50	2.51			

SEZIONE N. : 1376
 QT. PROGETTO : 10.02
 DIST.PROG. : 23+170.01
 DIST.PREC. : 5.87
 DIST.SUCC. : 9.99

SEZIONE N. : 49
 QT. PROGETTO : 9.81
 DIST.PROG. : 0+626.30



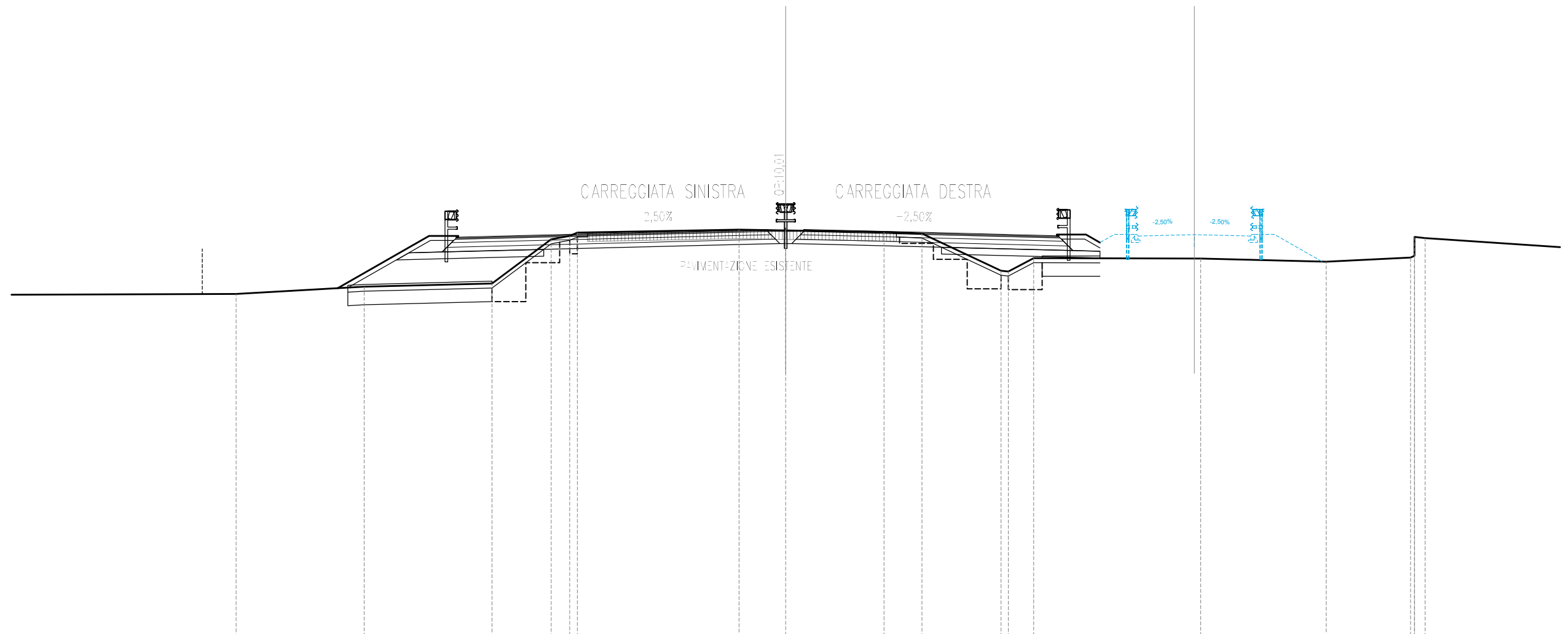
SCALA 1:200

QT.RIF. -8.000

QUOTE TERRENO	7.05	7.07		7.68	9.58	9.83		10.02	9.98	9.88		8.98	8.83			
DIST.PARZIALI TERRENO		5.92	11.42	2.65	1.33	6.95	1.97	5.61	10.60	3.37	20.36					
QUOTE PROGETTO			9.70	9.84	9.93	10.02	10.04	10.02	10.04	10.02	9.93	9.84	9.76	9.75	9.81	9.69
DIST.PARZIALI PROGETTO			5.50	3.75	3.75	0.70	0.80	0.80	0.70	3.75	3.75	3.00	3.60	2.50	4.75	

SEZIONE N. : 1377
 QT. PROGETTO : 10.01
 DIST.PROG. : 23+180.00
 DIST.PREC. : 9.99
 DIST.SUCC. : 20.00

SEZIONE N. : 50
 QT. PROGETTO : 9.79
 DIST.PROG. : 0+636.29



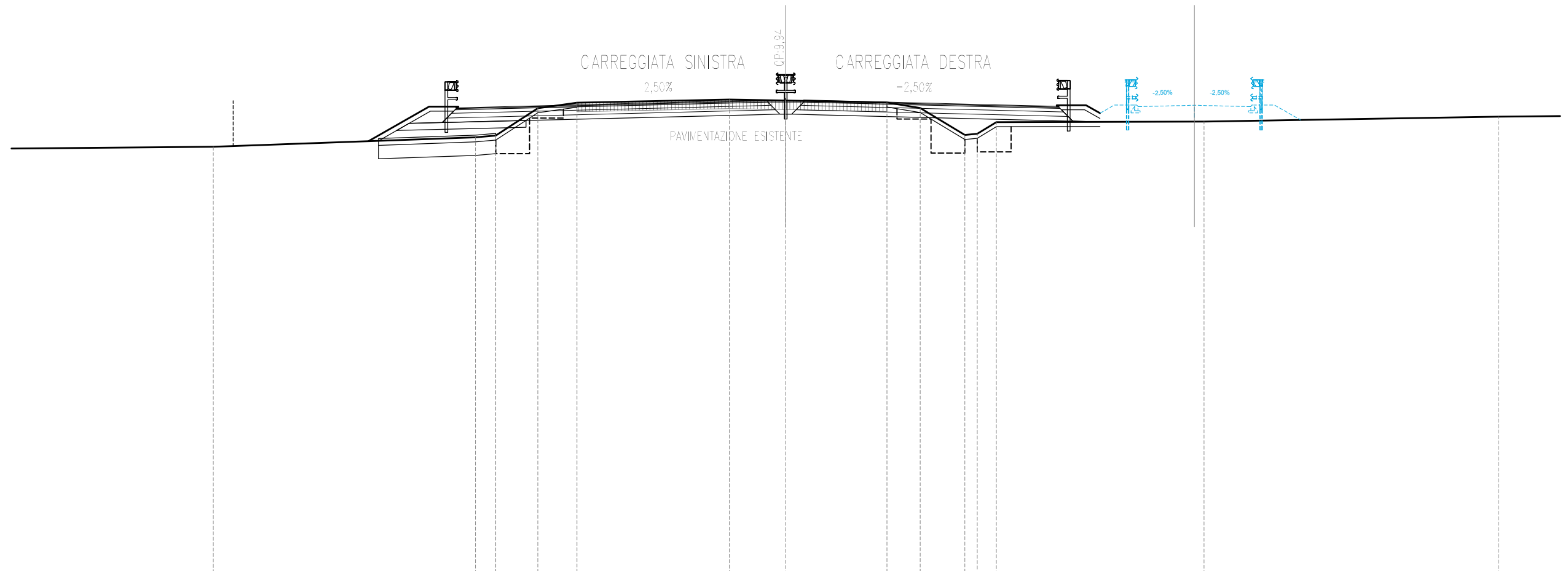
SCALA 1:200

QT.RIF. -8.000

QUOTE TERRENO		7.17	7.48	7.63	9.58	9.74	9.88		10.01	9.98	9.91	9.84	8.19	8.16	8.75		8.74	8.59	8.78	8.85	9.69	9.64
DIST.PARZIALI TERRENO	10.99		5.67	5.66	2.63	0.82		7.16	2.07	4.35	1.68	3.51	1.13	7.40		5.55	3.74					6.10
QUOTE PROGETTO				9.68		9.82		9.91	10.01	10.02	10.01	10.02	10.01		9.91	9.82	9.74	9.73	9.79	9.73		
DIST.PARZIALI PROGETTO					5.50		3.75	3.75	0.70	0.80	0.80	0.70	3.75	3.75	3.00	3.60	2.50	2.50				

SEZIONE N. : 1379
 QT. PROGETTO : 9.94
 DIST.PROG. : 23+220.00
 DIST.PREC. : 20.00
 DIST.SUCC. : 20.00

SEZIONE N. : 52
 QT. PROGETTO : 9.72
 DIST.PROG. : 0+676.29



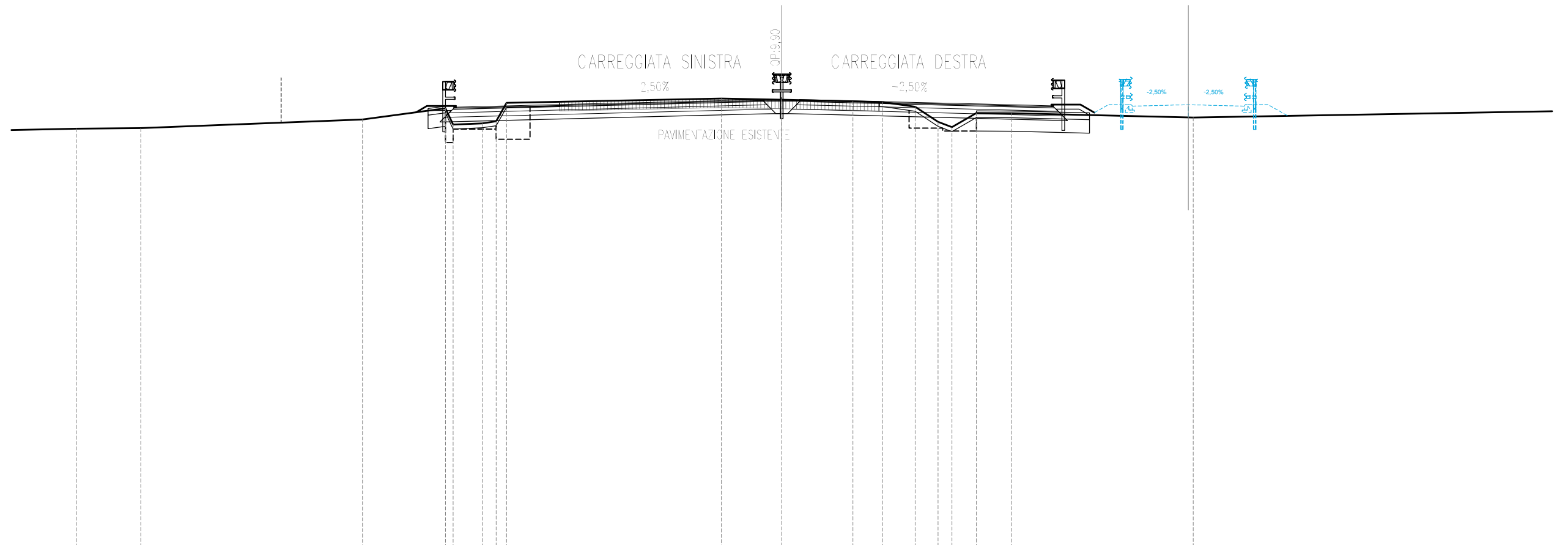
SCALA 1:200

QT.RIF. -11.000

QUOTE TERRENO		7.89		8.30	8.38	9.59	9.84		9.98	9.93		9.85	9.60	8.41	8.46	8.97		9.00		9.22
DIST.PARZIALI TERRENO	15.58		11.61	0.90	1.87	1.73		6.76	2.49	4.48	1.48	1.97	0.55	0.84		9.20		13.06		
QUOTE PROGETTO			9.61			9.75		9.84	9.94	9.96	9.94	9.96	9.94		9.75	9.68		9.66	9.72	9.66
DIST.PARZIALI PROGETTO			5.50			3.75		3.75	0.70	0.80	0.80	0.70	3.75	3.75	3.00	3.60		2.50	2.50	

SEZIONE N. : 1380
 QT. PROGETTO : 9.90
 DIST.PROG. : 23+240.00
 DIST.PREC. : 20.00
 DIST.SUCC. : 20.00

SEZIONE N. : 53
 QT. PROGETTO : 9.69
 DIST.PROG. : 0+696.29



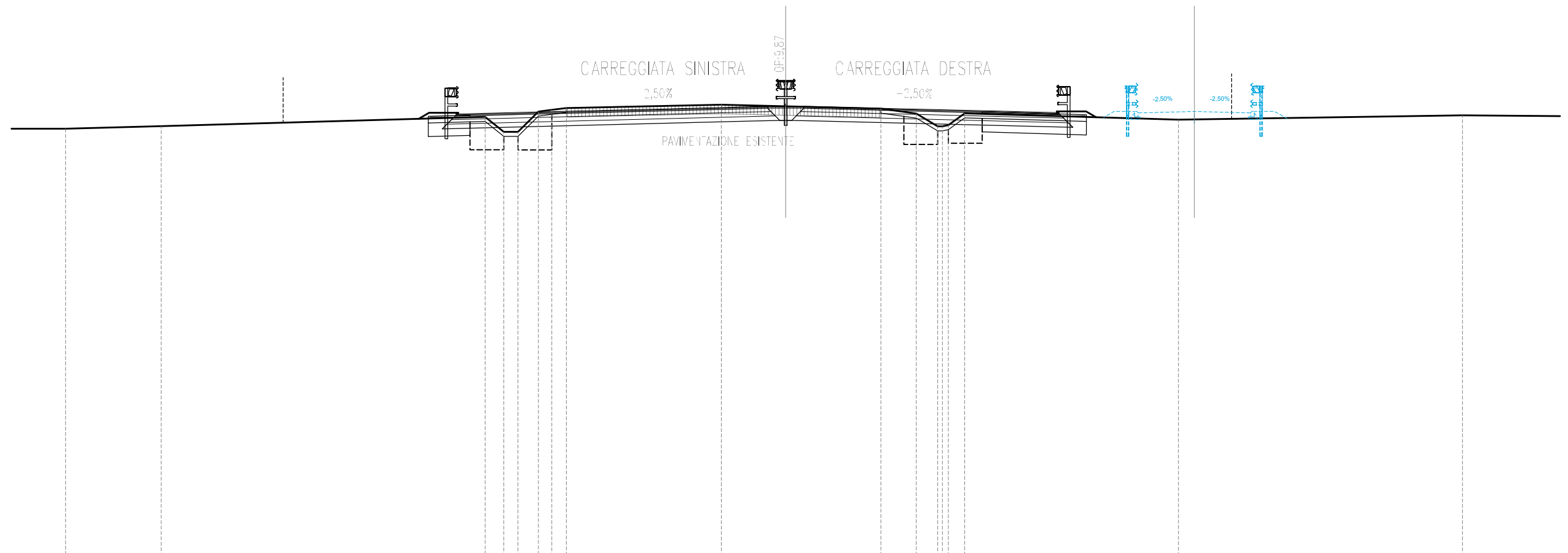
SCALA 1:200

QT.RIF. -10.000

QUOTE TERRENO	8.62	8.65		9.03	9.53	8.80	8.86	8.95	9.77		9.96	9.91	9.84	9.80	9.60	8.93	8.69	9.32	9.31		9.12			
DIST.PARZIALI TERRENO	2.87		9.87		3.69	1.29	0.92			9.56		2.69	3.17	1.31	1.46	1.02	0.62	1.09	1.56		8.09	31.21		
QUOTE PROGETTO					9.58					9.72		9.81			9.81			9.72		9.64		9.63	9.69	9.63
DIST.PARZIALI PROGETTO						5.50				3.75		3.75			3.75			3.00		3.60		2.50	2.50	

SEZIONE N. : 1381
 QT. PROGETTO : 9.87
 DIST.PROG. : 23+260.00
 DIST.PREC. : 20.00
 DIST.SUCC. : 20.00

SEZIONE N. : 54
 QT. PROGETTO : 9.66
 DIST.PROG. : 0+716.29



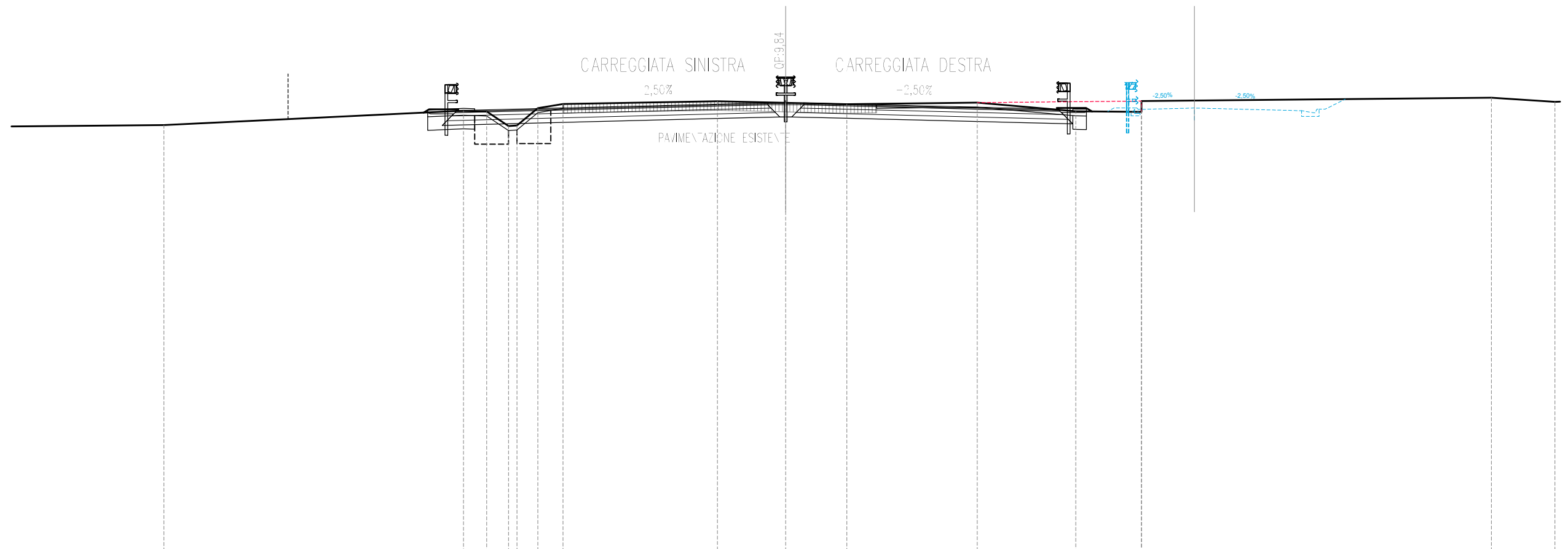
SCALA 1:200

QT.RIF. -10.000

QUOTE TERRENO	8.90	9.01		9.41	8.76	8.76	9.65	9.73	9.80		9.96	9.89	9.79	9.56	9.00	9.05	9.57		9.29		9.48		
DIST.PARZIALI TERRENO		4.24	14.35	0.83	0.82	0.91	0.59	0.64		6.86	2.85	4.21	1.57	0.95	0.72			9.47		12.58	8.68		
QUOTE PROGETTO				9.55			9.68			9.78		9.87	9.89	9.87	9.89	9.87		9.78	9.68	9.61	9.59	9.66	9.59
DIST.PARZIALI PROGETTO					5.50		3.75			3.75		3.75		3.75		3.00	3.60		2.50	2.50			

SEZIONE N. : 1382
 QT. PROGETTO : 9.84
 DIST.PROG. : 23+280.00
 DIST.PREC. : 20.00
 DIST.SUCC. : 20.00

SEZIONE N. : 55
 QT. PROGETTO : 9.62
 DIST.PROG. : 0+736.29



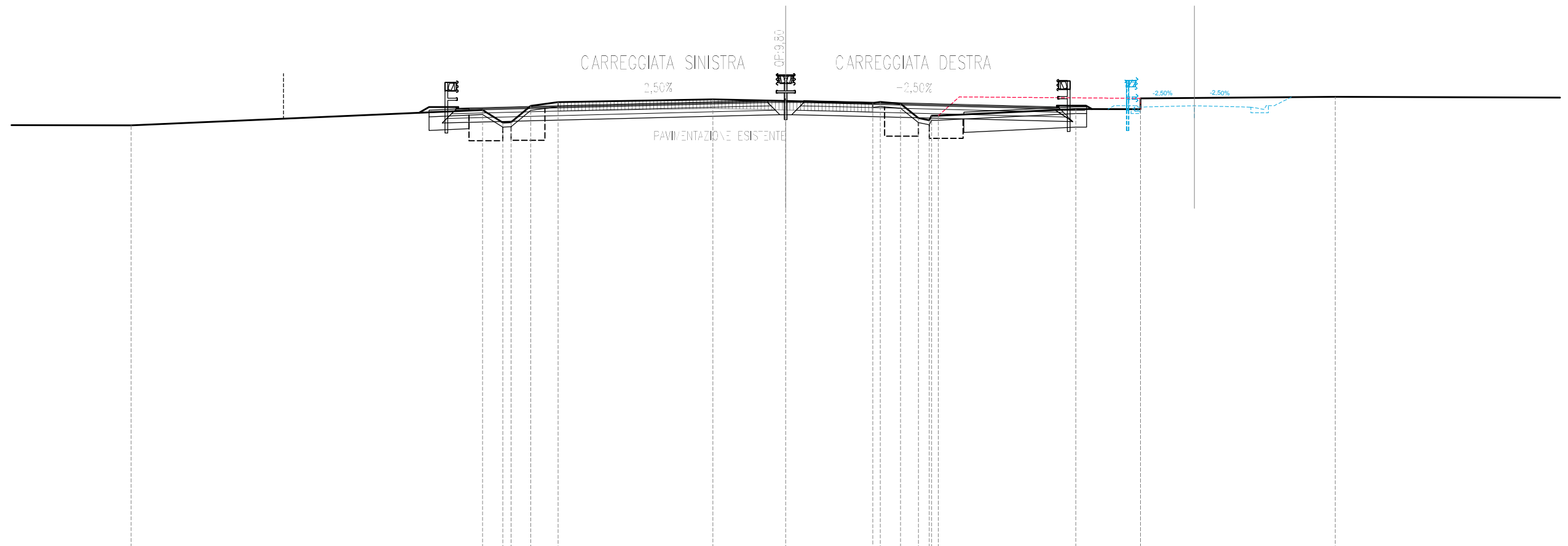
SCALA 1:200

QT.RIF. -10.000

QUOTE TERRENO		8.87		9.50	9.47	8.82	8.85	9.62	9.80		9.92	9.85	9.79		9.86	9.47	9.45	9.93		10.08	9.89		
DIST.PARZIALI TERRENO	10.00		13.27	1.03	0.97	0.93	1.12		6.84		3.02	2.71		5.77	4.37	2.91		15.50		2.82			
QUOTE PROGETTO				9.51				9.65		9.74		9.84	9.85	9.84	9.85	9.84		9.74	9.65	9.57	9.56	9.62	9.50
DIST.PARZIALI PROGETTO				5.50				3.75		3.75		0.70	0.80	0.80	0.70	3.75		3.75	3.00	3.60	2.50	4.75	

SEZIONE N. : 1383
 QT. PROGETTO : 9.80
 DIST.PROG. : 23+300.00
 DIST.PREC. : 20.00
 DIST.SUCC. : 20.00

SEZIONE N. : 56
 QT. PROGETTO : 9.59
 DIST.PROG. : 0+756.29



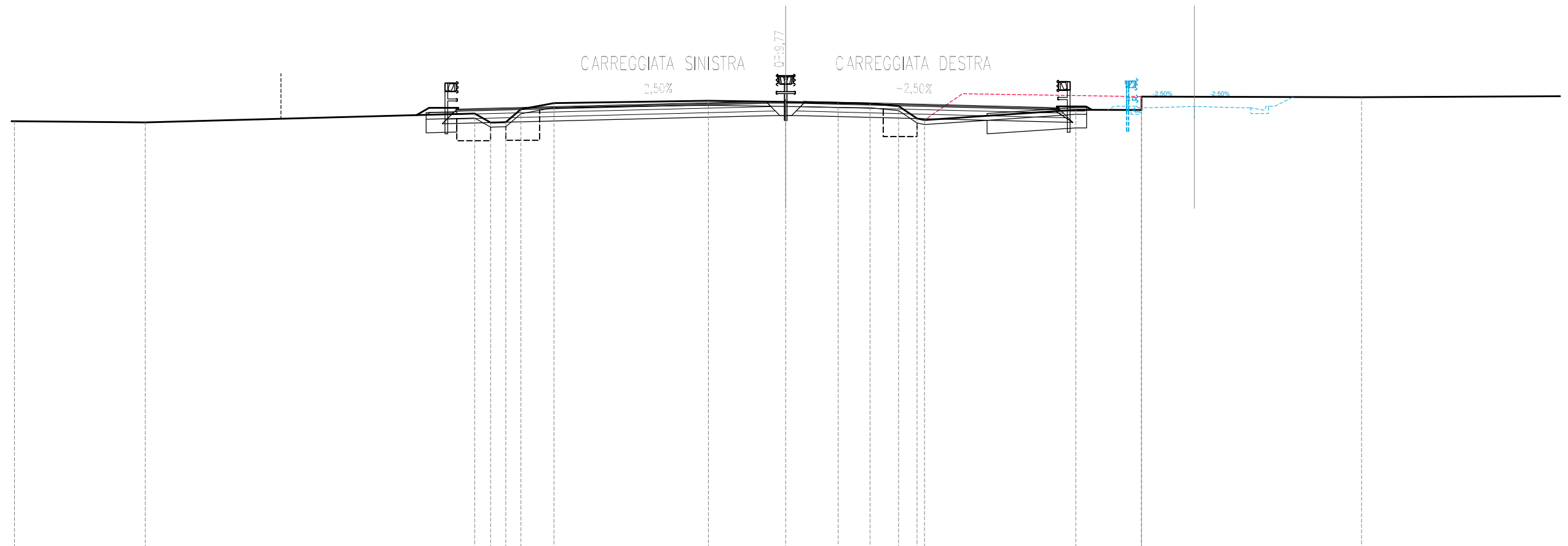
SCALA 1:200

QT.RIF. -10.000

QUOTE TERRENO	8.72	9.39	8.84	9.58	9.75	9.87	9.80	9.71	9.75	9.67	9.04	8.95	9.15	9.44	9.43	9.91	9.99
DIST.PARZIALI TERRENO	15.57	0.90	0.88	1.21	6.86	3.22	3.86	0.90	0.79	0.12	0.15	6.09	2.87	8.63	14.49		
QUOTE PROGETTO	9.48	9.61	9.71	9.80	9.82	9.80	9.82	9.80	9.71	9.61	9.54	9.52	9.59	9.52			
DIST.PARZIALI PROGETTO	5.50	3.75	3.75	0.70	0.80	0.80	0.70	3.75	3.75	3.00	3.60	2.50	2.50				

SEZIONE N. : 1384
 QT. PROGETTO : 9.77
 DIST.PROG. : 23+320.00
 DIST.PREC. : 20.00
 DIST.SUCC. : 20.00

SEZIONE N. : 57
 QT. PROGETTO : 9.55
 DIST.PROG. : 0+776.29



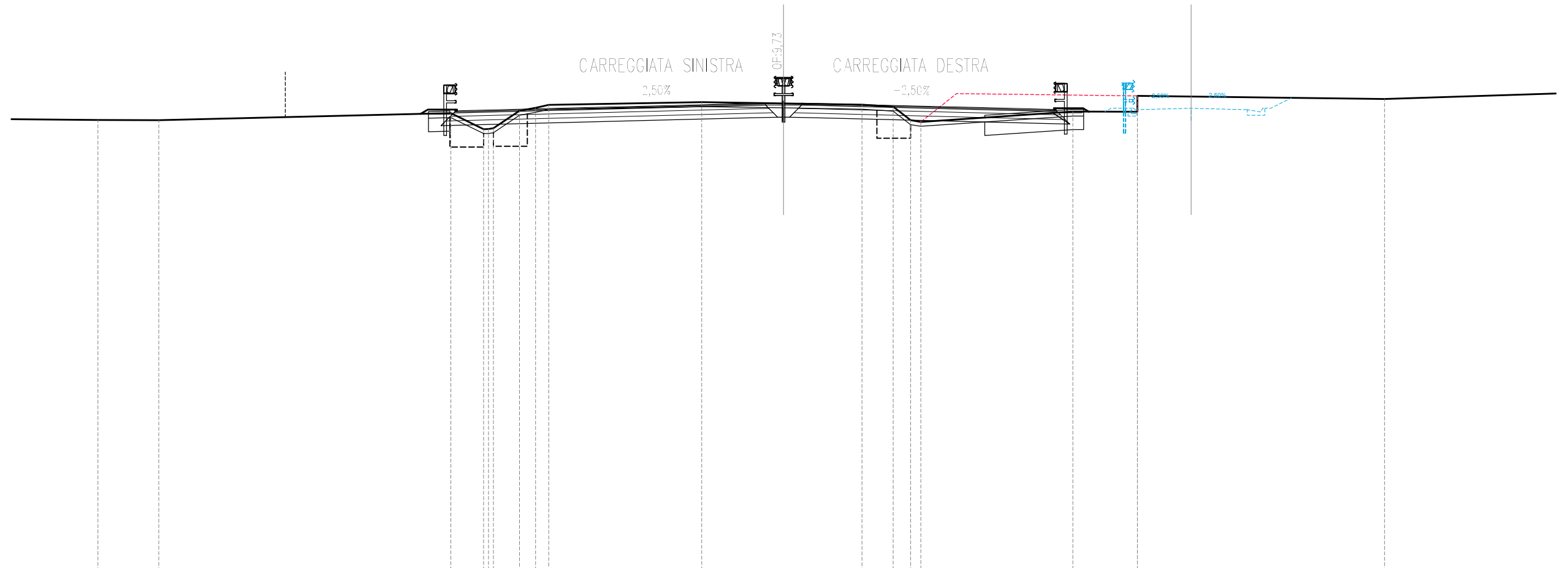
SCALA 1:200

Q.T.RIF. -10.000

QUOTE TERRENO	8.90	8.85		9.24	8.84	8.86	9.43	9.70		9.81	9.75	9.71	9.69	9.57	9.02	8.96		9.41	9.40	9.99		9.96	
DIST.PARZIALI TERRENO		5.80	14.59	0.70	0.67	0.67	1.46		6.84		3.43	2.32	1.41	1.26	0.83		6.70		2.91		9.75	13.19	
QUOTE PROGETTO				9.44				9.58		9.67	9.77	9.79	9.77	9.79	9.77		9.67	9.58	9.51	9.49	9.55	9.49	
DIST.PARZIALI PROGETTO					5.50			3.75		3.75	0.70	0.80	0.80	0.70		3.75	3.75	3.00	3.60	2.50	2.50		

SEZIONE N. : 1385
 QT. PROGETTO : 9.73
 DIST.PROG. : 23+340.00
 DIST.PREC. : 20.00
 DIST.SUCC. : 20.00

SEZIONE N. : 58
 QT. PROGETTO : 9.52
 DIST.PROG. : 0+796.29



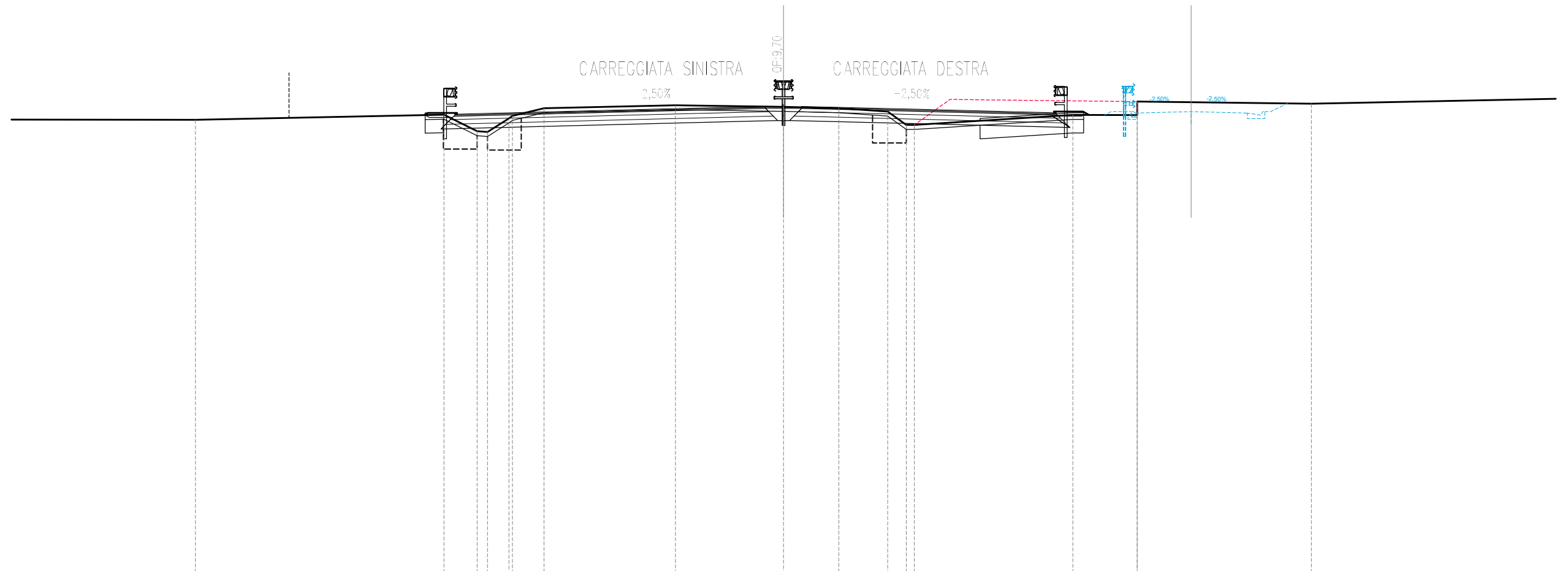
SCALA 1:200

QT.RIF. -11.000

QUOTE TERRENO	9.00	8.99		9.30	8.59	8.60	8.63	9.41	9.54	9.67		9.79	9.74	9.68	9.59	8.99	8.92		9.37	9.37	10.07		9.93		
DIST.PARZIALI TERRENO	2.70		12.98	1.46	1.16	0.72	0.58		6.79			3.64	3.49	1.38	0.78			6.76	2.86			10.98		12.68	
QUOTE PROGETTO				9.41					9.55		9.64		9.73	9.75	9.73	9.75	9.73		9.64		9.55	9.47	9.46	9.52	9.46
DIST.PARZIALI PROGETTO					5.50				3.75		3.75		0.70	0.80	0.80	0.70		3.75	3.75	3.00	3.60	2.50	2.50		

SEZIONE N. : 1386
 QT. PROGETTO : 9.70
 DIST.PROG. : 23+360.00
 DIST.PREC. : 20.00
 DIST.SUCC. : 20.00

SEZIONE N. : 59
 QT. PROGETTO : 9.48
 DIST.PROG. : 0+816.29



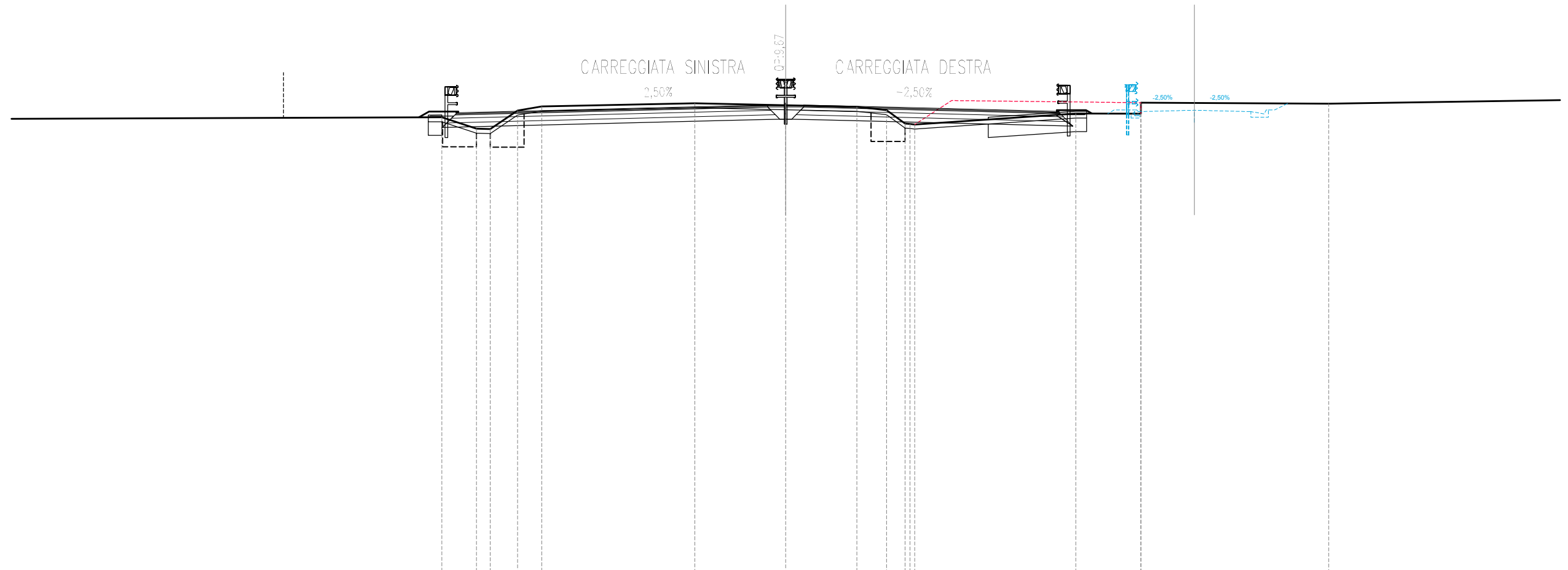
SCALA 1:200

QT.RIF. -11.000

QUOTE TERRENO		9.12		9.35	8.62	8.58	9.18	9.29	9.63		9.76		9.70	9.64	9.49	8.90	8.90		9.34	9.33	9.93		9.84		
DIST.PARZIALI TERRENO	8.87		11.03	1.48	0.95	1.40			5.83		4.81		2.45	2.17	0.83			7.04	2.86			7.73		16.47	
QUOTE PROGETTO				9.37					9.51		9.61		9.70	9.72	9.70	9.72	9.70		9.61		9.51	9.44	9.42	9.48	9.42
DIST.PARZIALI PROGETTO					5.50				3.75		3.75			3.75	0.80	0.80	0.70		3.75		3.75	3.00	3.60	2.50	2.50

SEZIONE N. : 1387
 QT. PROGETTO : 9.67
 DIST.PROG. : 23+380.00
 DIST.PREC. : 20.00
 DIST.SUCC. : 20.00

SEZIONE N. : 60
 QT. PROGETTO : 9.45
 DIST.PROG. : 0+836.29



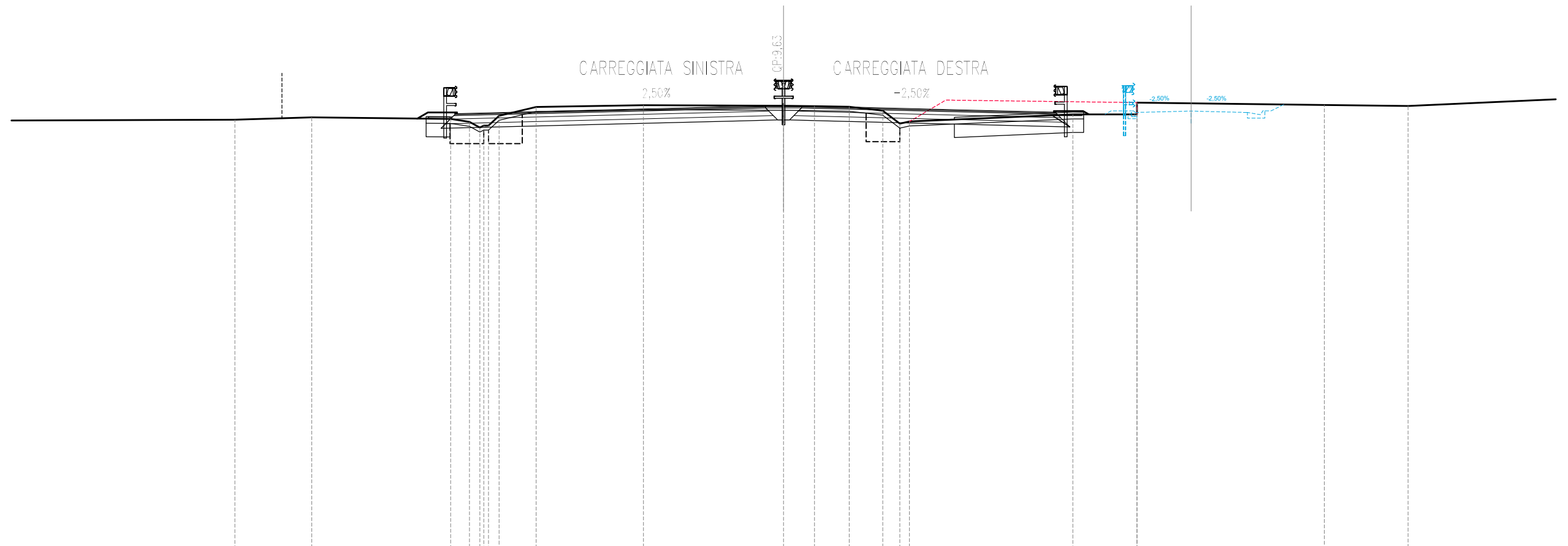
SCALA 1:200

QT.RIF. -11.000

QUOTE TERRENO		9.14	8.63	8.62	9.43	9.62		9.76	9.67	9.60	9.45	8.86	8.85	8.82		9.30	9.30	9.78		9.74				
DIST.PARZIALI TERRENO	19.49	1.53	0.61	1.21	1.07		6.78		4.03	3.15	1.31	0.82			7.14		2.88		8.32		10.43			
QUOTE PROGETTO		9.34				9.48		9.57	9.67	9.68	9.66	9.68	9.67		9.57	9.48	9.40	9.39	9.45	9.39				
DIST.PARZIALI PROGETTO				5.50			3.75		3.75	0.70	0.80	0.80	0.70		3.75		3.75		3.00		3.60	2.50	2.50	

SEZIONE N. : 1388
 QT. PROGETTO : 9.63
 DIST.PROG. : 23+400.00
 DIST.PREC. : 20.00
 DIST.SUCC. : 20.00

SEZIONE N. : 61
 QT. PROGETTO : 9.42
 DIST.PROG. : 0+856.29



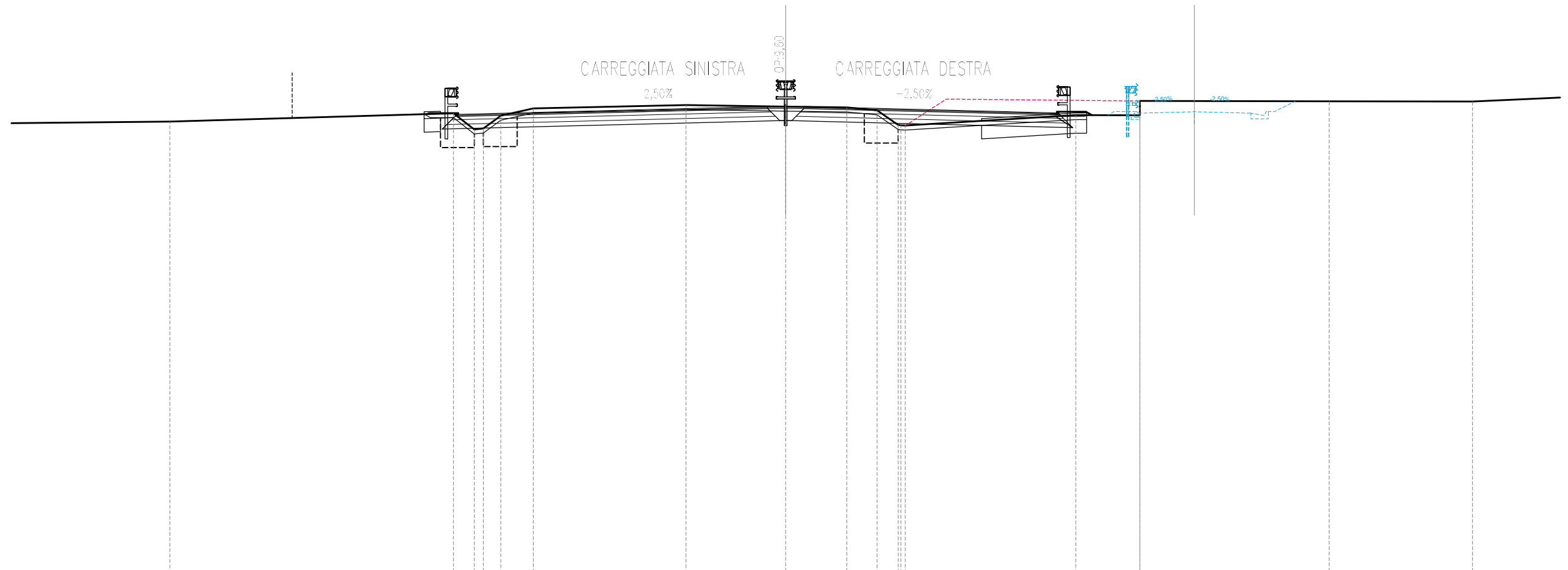
SCALA 1:200

QT.RIF. -10.000

QUOTE TERRENO		9.03	9.13	9.06	8.94	8.88	8.77	9.21	9.60	9.68	9.65	9.63	9.61	9.43	8.86	8.95	9.27	9.26	9.79	9.69	9.64
DIST.PARZIALI TERRENO	10.44	3.42	6.17	0.84	0.06	0.09	1.65	4.77	6.22	1.37	1.54	1.49	0.76	7.26	2.85	8.32	3.72				
QUOTE PROGETTO				9.31	9.44	9.54	9.63	9.65	9.63	9.65	9.63	9.54	9.44	9.37	9.35	9.42	9.35				
DIST.PARZIALI PROGETTO				5.50	3.75	3.75	0.70	0.80	0.80	0.70	3.75	3.75	3.00	3.60	2.50	2.50					

SEZIONE N. : 1389
 QT. PROGETTO : 9.60
 DIST.PROG. : 23+420.00
 DIST.PREC. : 20.00
 DIST.SUCC. : 20.00

SEZIONE N. : 62
 QT. PROGETTO : 9.38
 DIST.PROG. : 0+876.29



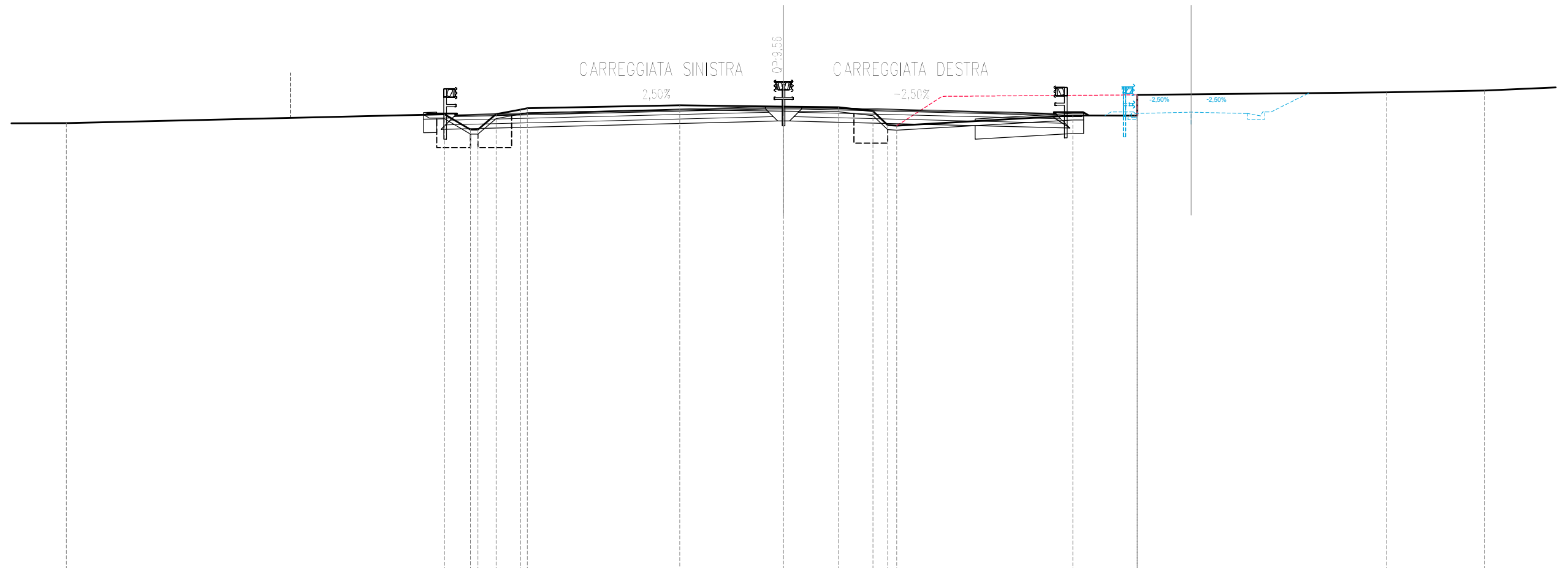
SCALA 1:200

QT.RIF. -11.000

QUOTE TERRENO		8.94		9.32	8.60	8.64	9.21	9.53		9.68	9.61	9.57	9.44	8.80	8.78	8.77		9.23	9.23	9.86	9.85		9.84
DIST.PARZIALI TERRENO	10.42		12.57	0.92	0.77	1.44		6.76		4.42	2.71	1.34	0.93		7.55		2.84		8.38		6.35		5.65
QUOTE PROGETTO				9.27				9.41		9.50	9.60	9.61	9.60	9.61	9.60	9.50		9.41	9.33	9.32	9.38		9.32
DIST.PARZIALI PROGETTO					5.50			3.75		3.75	0.70	0.80	0.80	0.70	3.75	3.75		3.00	3.60	2.50	2.50		

SEZIONE N. : 1390
 QT. PROGETTO : 9.56
 DIST.PROG. : 23+440.00
 DIST.PREC. : 20.00
 DIST.SUCC. : 20.00

SEZIONE N. : 63
 QT. PROGETTO : 9.35
 DIST.PROG. : 0+896.29



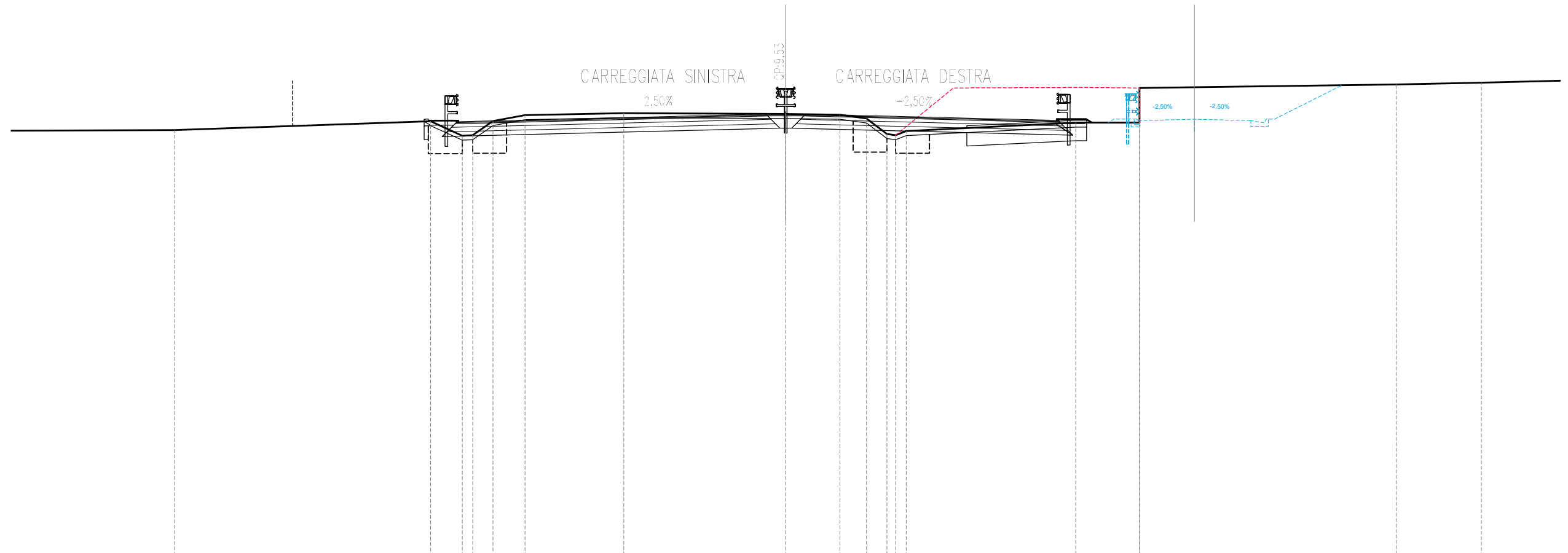
SCALA 1:200

QT.RIF. -11.000

QUOTE TERRENO	8.86	9.25	8.57	9.26	9.46	9.52	9.66	9.59	9.56	9.39	8.77	8.74	9.20	9.19	10.12	10.23	10.31
DIST.PARZIALI TERRENO	16.80	1.15	0.81	1.09	6.76	4.62	2.43	1.54	0.65	7.82	2.86	11.07	4.35				
QUOTE PROGETTO		9.24			9.37	9.47	9.56	9.58	9.56	9.58	9.56	9.47	9.37	9.30	9.28	9.35	9.28
DIST.PARZIALI PROGETTO		5.50	3.75	3.75	0.70	0.80	0.80	0.70	3.75	3.75	3.00	3.60	2.50	2.50			

SEZIONE N. : 1391
 QT. PROGETTO : 9.53
 DIST.PROG. : 23+460.00
 DIST.PREC. : 20.00
 DIST.SUCC. : 20.00

SEZIONE N. : 64
 QT. PROGETTO : 9.31
 DIST.PROG. : 0+916.29



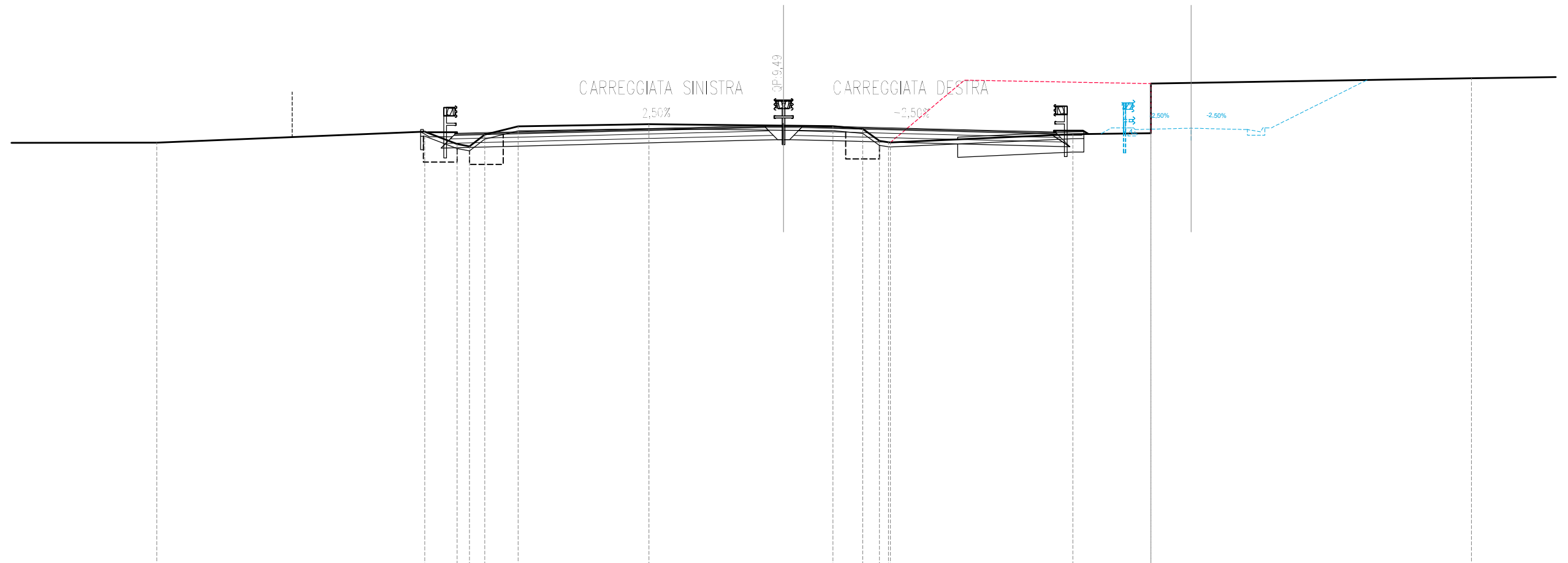
SCALA 1:200

QT.RIF. -10.000

QUOTE TERRENO		8.84		9.22	8.58	8.61	9.23	9.50		9.58		9.55	9.51	9.34	8.66	8.79		9.17	9.16	10.86	10.93			
DIST.PARZIALI TERRENO	9.39		11.34	1.40	0.90	1.42		4.38		7.17		2.40	1.18	0.91		7.51		2.82		11.39	3.76			
QUOTE PROGETTO				9.20				9.34		9.43		9.53	9.55	9.53	9.55	9.53		9.43		9.34	9.27	9.25	9.31	9.25
DIST.PARZIALI PROGETTO						5.50		3.75		3.75		0.70	0.80	0.80	0.70	3.75		3.75		3.00	3.60	2.50	2.50	

SEZIONE N. : 1392
 QT. PROGETTO : 9.49
 DIST.PROG. : 23+480.00
 DIST.PREC. : 20.00
 DIST.SUCC. : 20.00

SEZIONE N. : 65
 QT. PROGETTO : 9.40
 DIST.PROG. : 0+936.29



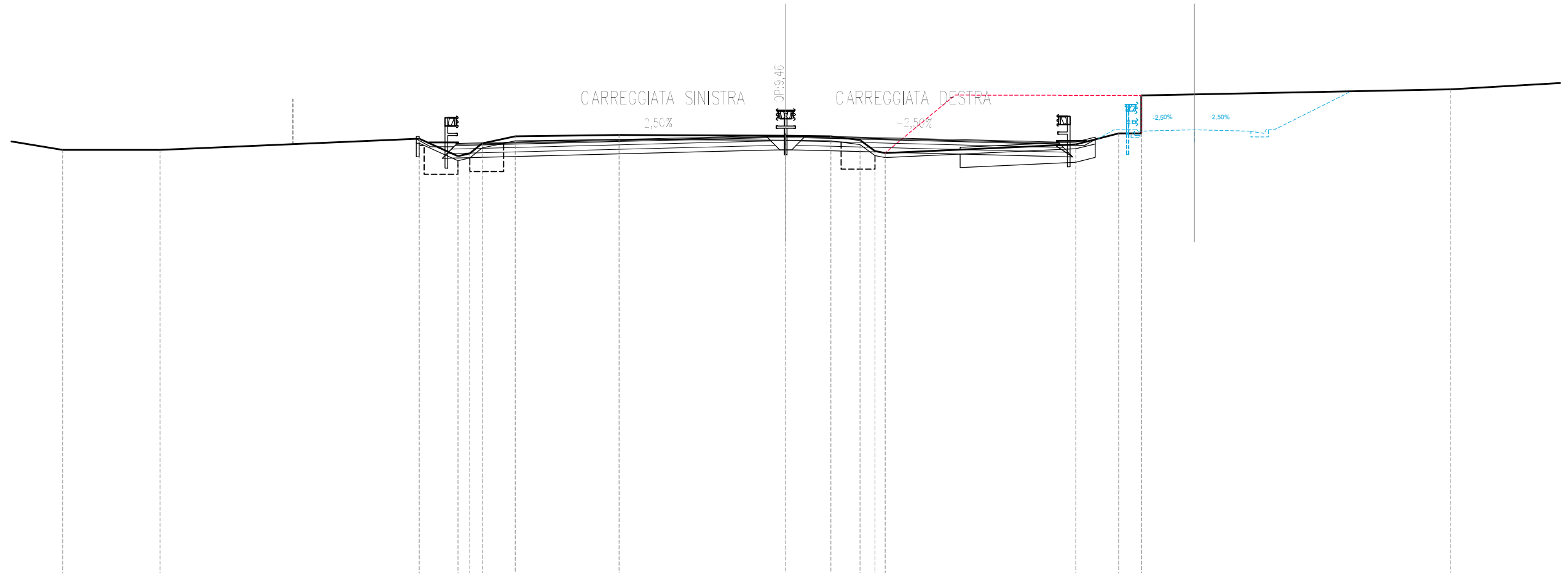
SCALA 1:200

QT.RIF. -10.000

QUOTE TERRENO	8.75	9.24	8.69	8.59	9.11	9.47	9.57	9.51	9.48	9.36	8.83	8.77	8.76	9.13	9.17	11.37	11.62
DIST.PARZIALI TERRENO	9.25	11.91	1.44	0.55	0.88	1.48	5.81	5.98	2.19	1.33	0.74	8.11	3.47	14.23			
QUOTE PROGETTO		9.17	9.31	9.40	9.49	9.51	9.49	9.51	9.49	9.40	9.31	9.23	9.33	9.40	9.33		
DIST.PARZIALI PROGETTO		5.50	3.75	3.75	0.70	0.80	0.80	0.70	3.75	3.75	3.00	3.60	2.50	2.50			

SEZIONE N. : 1393
 QT. PROGETTO : 9.46
 DIST.PROG. : 23+500.00
 DIST.PREC. : 20.00
 DIST.SUCC. : 20.00

SEZIONE N. : 66
 QT. PROGETTO : 9.74
 DIST.PROG. : 0+956.29



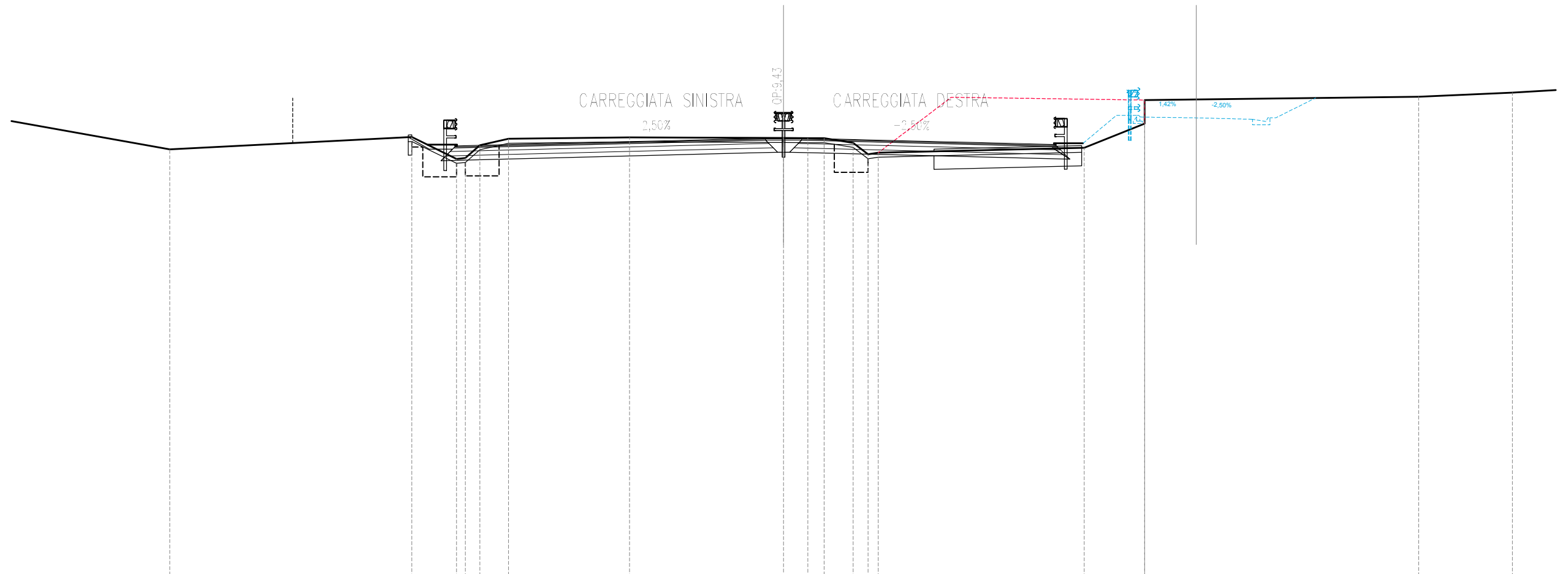
SCALA 1:200

QT.RIF. -10.000

QUOTE TERRENO	8.85	8.85		9.35	8.57	8.69	9.14	9.45		9.51		9.48	9.45	9.29	8.79	8.71		9.10	9.58	9.58	11.26			11.53			
DIST.PARZIALI TERRENO		4.31		11.49	1.72	0.57	0.55	1.47		4.60		7.38		2.00	1.29	0.67		8.45		1.90	1.00			13.70			
QUOTE PROGETTO					9.13					9.27		9.37		9.46	9.48	9.46	9.48	9.46		9.37		9.27	9.20		9.68	9.74	9.68
DIST.PARZIALI PROGETTO							5.50			3.75		3.75		0.70	0.80	0.80	0.70	3.75		3.75	3.00	3.60		2.50	2.50		

SEZIONE N. : 1394
 QT. PROGETTO : 9.43
 DIST.PROG. : 23+520.00
 DIST.PREC. : 20.00
 DIST.SUCC. : 20.00

SEZIONE N. : 67
 QT. PROGETTO : 10.34
 DIST.PROG. : 0+976.14



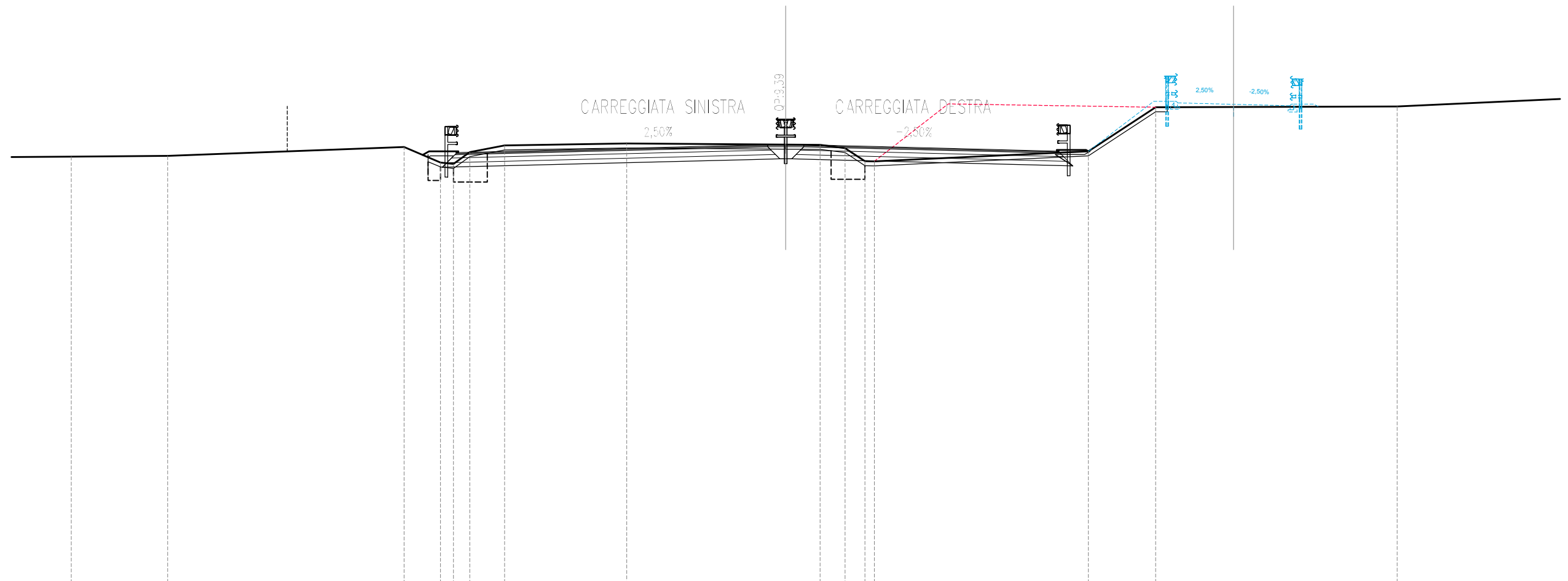
SCALA 1:200

QT.RIF. -10.000

QUOTE TERRENO		8.95		9.49	8.52 8.56 9.13	9.41		9.48		9.45	9.45 9.44	9.24 8.72 8.80		9.01	10.09 11.13		11.28		11.46
DIST.PARZIALI TERRENO	7.52		10.76	1.98	0.65	1.27	5.37		6.85	1.08	0.72	1.29	0.67	9.14	2.69		12.17		4.17
QUOTE PROGETTO					9.10		9.24		9.33	9.43 9.44	9.42 9.44	9.43		9.33	9.24	9.16	10.38	10.34	10.28
DIST.PARZIALI PROGETTO						5.50		3.75		3.75	0.70 0.80 0.80 0.70	3.75		3.75	3.00	3.83	2.50	2.50	

SEZIONE N. : 1395
 QT. PROGETTO : 9.39
 DIST.PROG. : 23+540.00
 DIST.PREC. : 20.00
 DIST.SUCC. : 20.00

SEZIONE N. : 68
 QT. PROGETTO : 11.20
 DIST.PROG. : 0+995.91



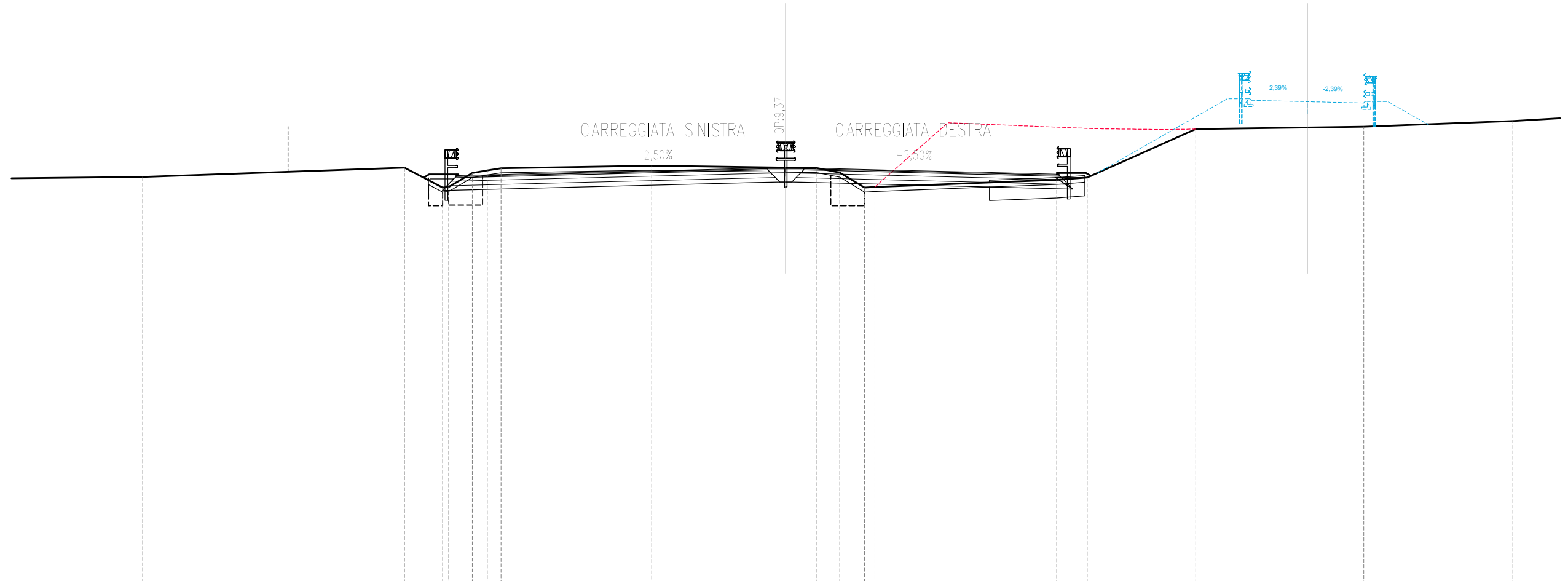
SCALA 1:200

Q.T.RIF. -10.000

QUOTE TERRENO	8.88	8.92		9.31	8.63	8.56	9.08	9.38		9.47		9.42	9.41	9.26	8.68	8.68		9.12	11.07		11.11	
DIST.PARZIALI TERRENO		4.27	10.47	1.61	0.57	0.73	1.54	5.42	7.04	1.52	1.11	0.88	9.48	2.98	10.70							
QUOTE PROGETTO				9.07				9.21	9.30	9.39	9.41	9.39	9.41	9.39		9.30		9.21	9.13	11.26	11.20	11.14
DIST.PARZIALI PROGETTO							5.50	3.75	3.75	0.70	0.80	0.80	0.70	3.75	3.75	3.00	5.35	2.49	2.51			

SEZIONE N. : 1396
 QT. PROGETTO : 9.37
 DIST.PROG. : 23+560.00
 DIST.PREC. : 20.00
 DIST.SUCC. : 20.00

SEZIONE N. : 69
 QT. PROGETTO : 12.32
 DIST.PROG. : 1+015.70



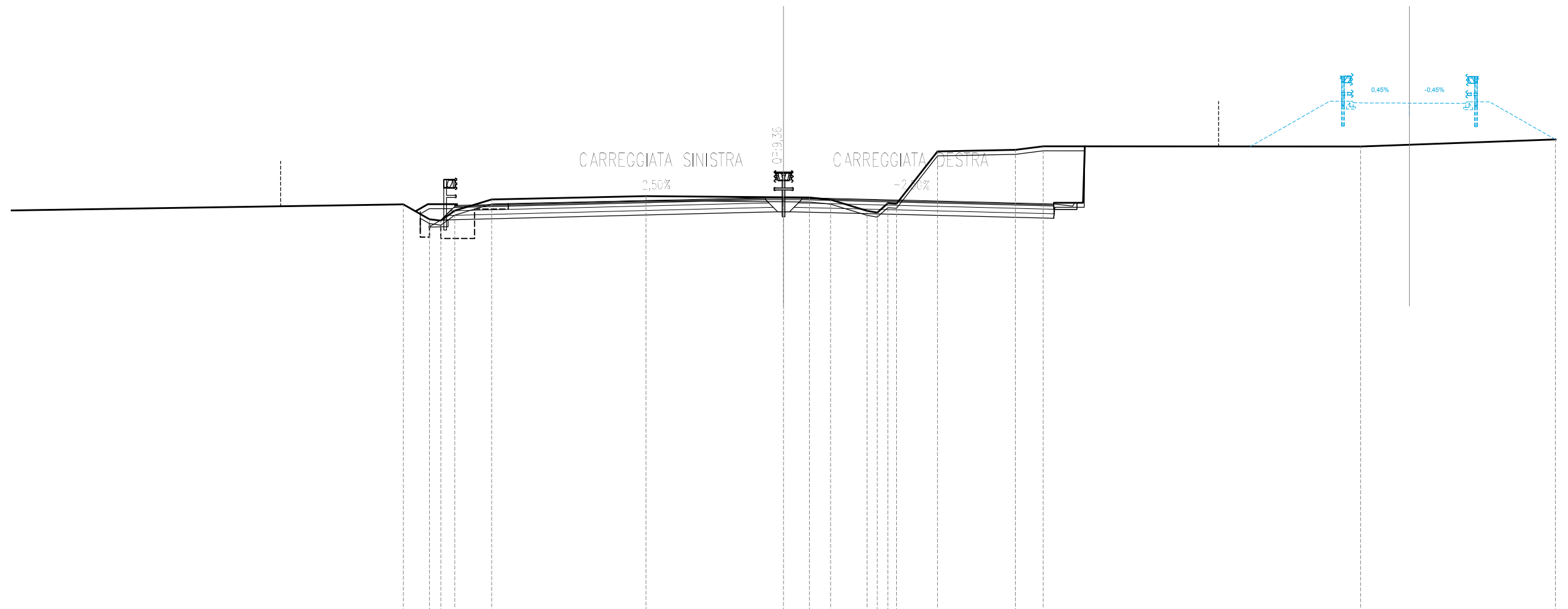
SCALA 1:200

QT.RIF. -9.000

QUOTE TERRENO	8.99	9.40	8.52	9.16	9.27	9.37	9.48	9.40	9.38	9.17	8.52	8.55	8.86	8.96	11.10	11.21	11.46
DIST.PARZIALI TERRENO	11.59	1.69	1.05	0.66	0.62	6.67	5.94	1.38	1.01	1.10	8.05	1.35	4.81	7.44	6.60		
QUOTE PROGETTO			9.05	9.18	9.28	9.37	9.39	9.37	9.39	9.37	9.28	9.18	9.11	12.38	12.32	12.26	
DIST.PARZIALI PROGETTO			5.50	3.75	3.75	0.70	0.80	0.80	0.70	3.75	3.75	3.00	8.61	2.50	2.50		

SEZIONE N. : 1397
 QT. PROGETTO : 9.36
 DIST.PROG. : 23+580.00
 DIST.PREC. : 20.00
 DIST.SUCC. : 20.00

SEZIONE N. : 70
 QT. PROGETTO : 13.57
 DIST.PROG. : 1+035.10



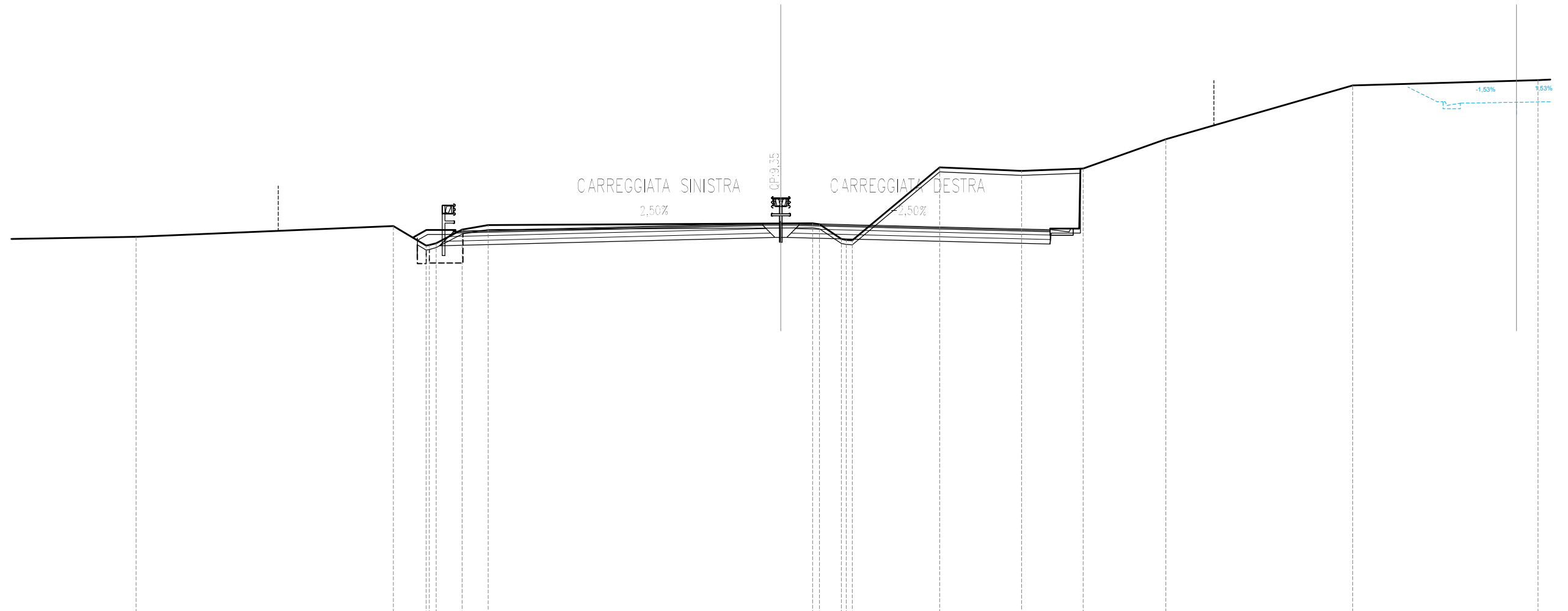
SCALA 1:200

QT.RIF. -9.000

QUOTE TERRENO		9.08	8.42	8.35	8.79	9.29		9.44		9.39	9.38	9.28	8.79	8.71	9.13	9.10	11.43		11.50	11.65		11.64		
DIST.PARZIALI TERRENO	25.49	1.16	0.50	0.52	1.64		6.85		6.11	1.14	0.94	1.62				1.82	3.45	1.24		14.10		8.65		
QUOTE PROGETTO			9.03				9.17	9.26		9.36	9.37	9.35	9.37	9.36		9.26	9.17		9.09		13.58	13.57	13.56	
DIST.PARZIALI PROGETTO						5.50	3.75	3.75		0.70	0.80	0.80	0.70		3.75	3.75	3.00			13.30	2.50	2.50		

SEZIONE N. : 1398
 QT. PROGETTO : 9.35
 DIST.PROG. : 23+600.00
 DIST.PREC. : 20.00
 DIST.SUCC. : 20.00

SEZIONE N. : 71
 QT. PROGETTO : 14.76
 DIST.PROG. : 1+054.95



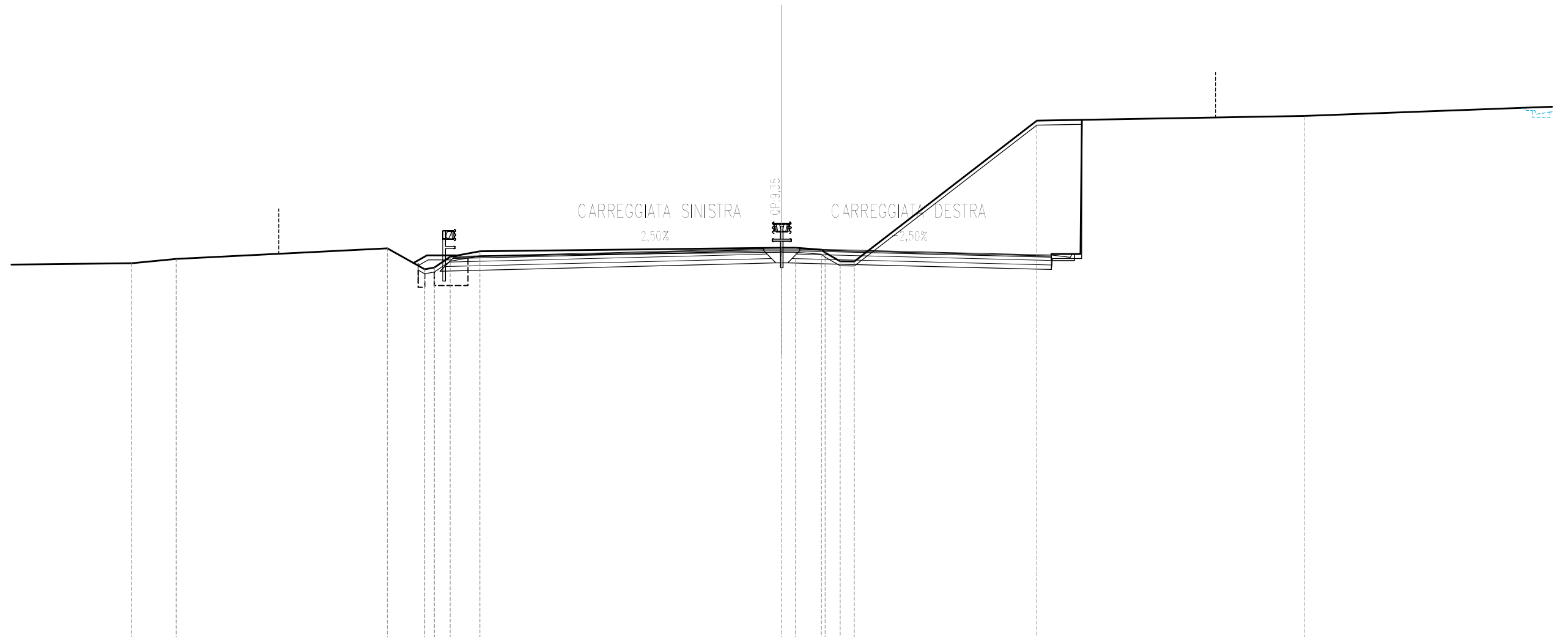
SCALA 1:200

QT.RIF. -8.000

QUOTE TERRENO	8.77	9.25	8.37	8.40	8.48	9.09	9.29	9.36	9.37	9.33	8.67	8.63	8.61	11.86	11.71	11.81	13.11	15.51	15.74	
DIST.PARZIALI TERRENO	9.45	11.47	1.46	1.16	1.17	13.04	1.42	0.98	3.89	3.65	2.75	3.68	8.33	8.26						
QUOTE PROGETTO			9.02			9.16	9.25	9.35	9.37	9.35	9.37	9.35	9.25	9.16	9.09				14.72	14.76
DIST.PARZIALI PROGETTO			5.50	3.75	3.75	0.70	0.80	0.80	0.70	3.75	3.75	3.00	18.29	2.50	2.50					

SEZIONE N. : 1399
 QT. PROGETTO : 9.35
 DIST.PROG. : 23+620.00
 DIST.PREC. : 20.00
 DIST.SUCC. : 20.00

SEZIONE N. : 72
 QT. PROGETTO : 15.53
 DIST.PROG. : 1+076.60



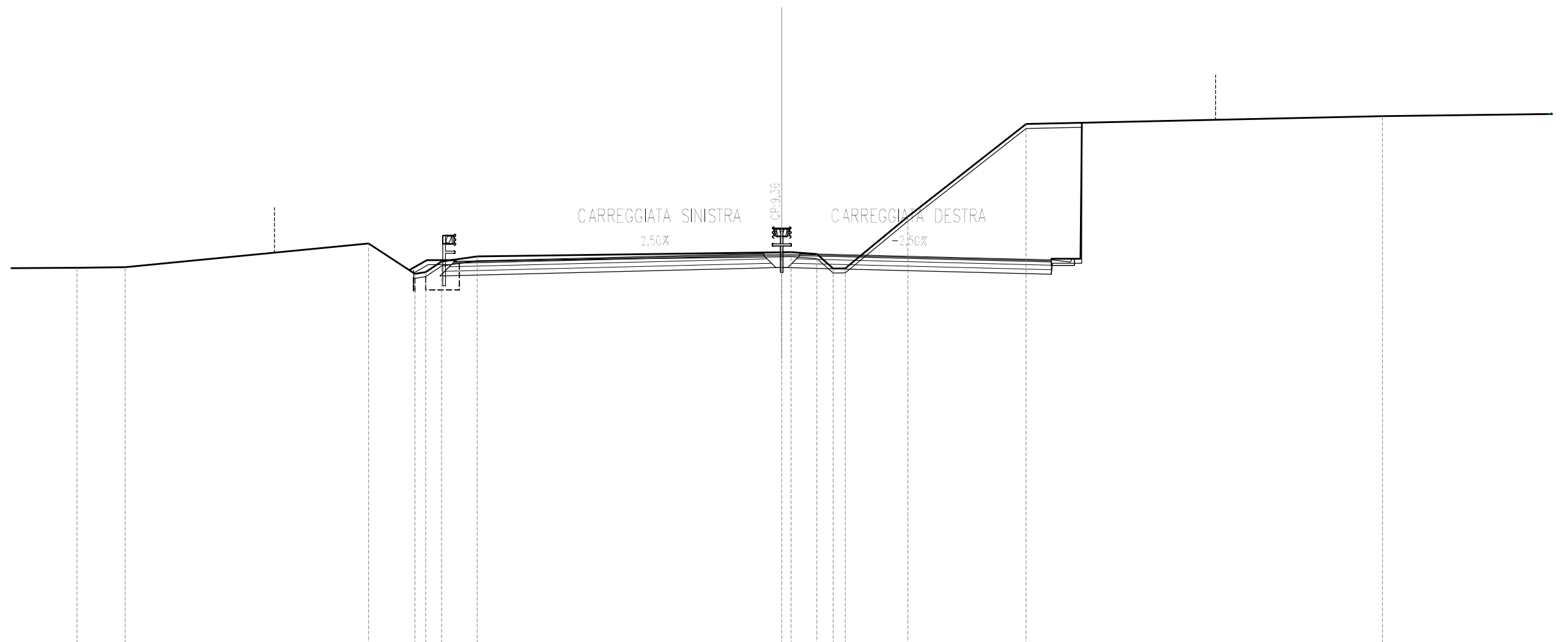
SCALA 1:200

QT.RIF. -8.000

QUOTE TERRENO	8.72	8.92		9.39	8.45	8.53	9.01	9.25		9.41	9.41	9.33	9.19	8.81	8.80		15.07		15.28
DIST.PARZIALI TERRENO	1.97		9.40	1.67	0.71	1.32			13.44	0.61	1.16	0.67	0.63			8.13		11.91	16.45
QUOTE PROGETTO					9.02			9.16	9.26	9.35	9.37	9.35	9.37	9.35		9.26	9.16	9.09	
DIST.PARZIALI PROGETTO							5.50	3.75	3.75	0.70	0.80	0.80	0.70	3.75	3.75	3.00		22.21	

SEZIONE N. : 1400
 QT. PROGETTO : 9.36
 DIST.PROG. : 23+640.00
 DIST.PREC. : 20.00
 DIST.SUCC. : 20.00

SEZIONE N. : 73
 QT. PROGETTO : 15.71
 DIST.PROG. : 1+098.40

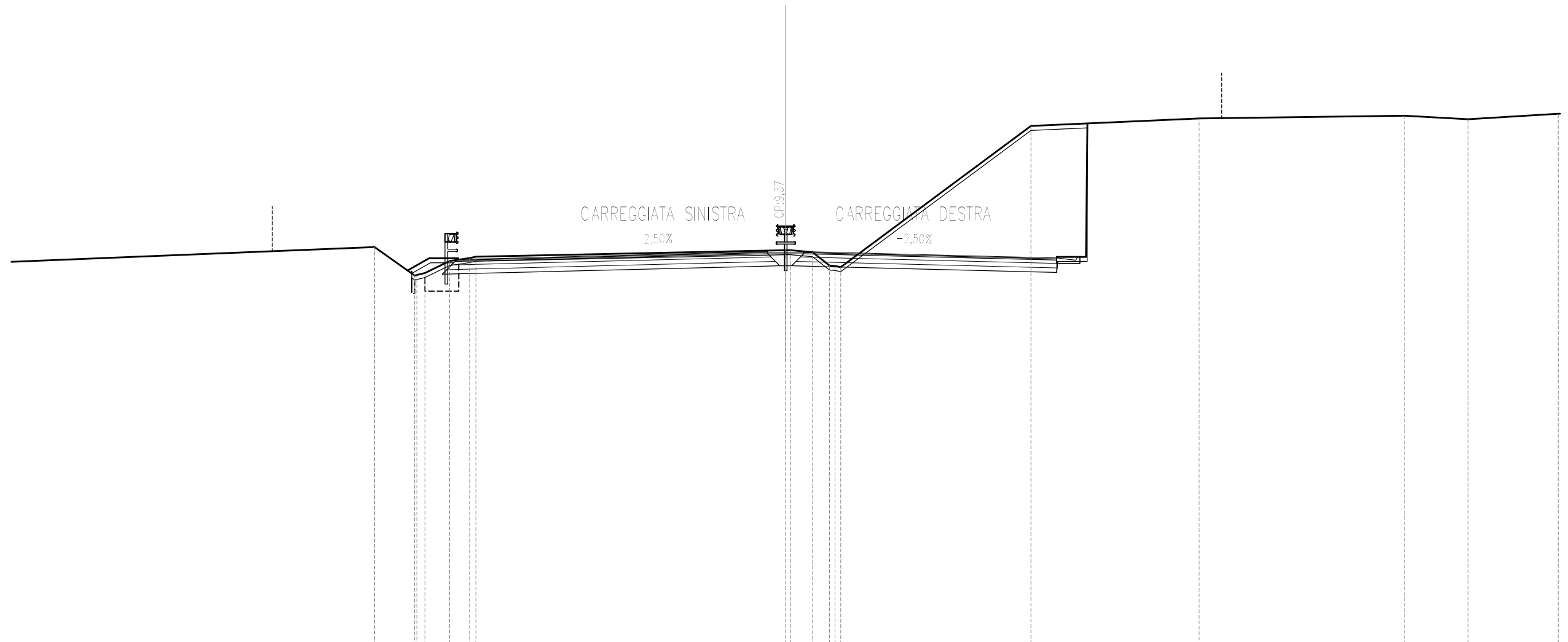


SCALA 1:200

QT.RIF. -8.000

QUOTE TERRENO	8.74	8.76		9.82	8.47	8.55	9.02	9.24		9.43	9.43	9.35	8.71	8.71	11.01		15.13		15.48				
DIST.PARZIALI TERRENO	2.15		10.84	2.07	0.71	1.59			13.56		1.14	0.73	0.53	2.79		5.26		15.87		13.97			
QUOTE PROGETTO						9.03			9.17		9.26	9.36	9.37	9.36	9.37	9.36		9.26		9.17	9.09		
DIST.PARZIALI PROGETTO								5.50		3.75		3.75	0.70	0.80	0.80	0.70	3.75		3.75		3.00	9.09	23.42

SEZIONE N. : 1401
 QT. PROGETTO : 9.37
 DIST.PROG. : 23+660.00
 DIST.PREC. : 20.00
 DIST.SUCC. : 20.00

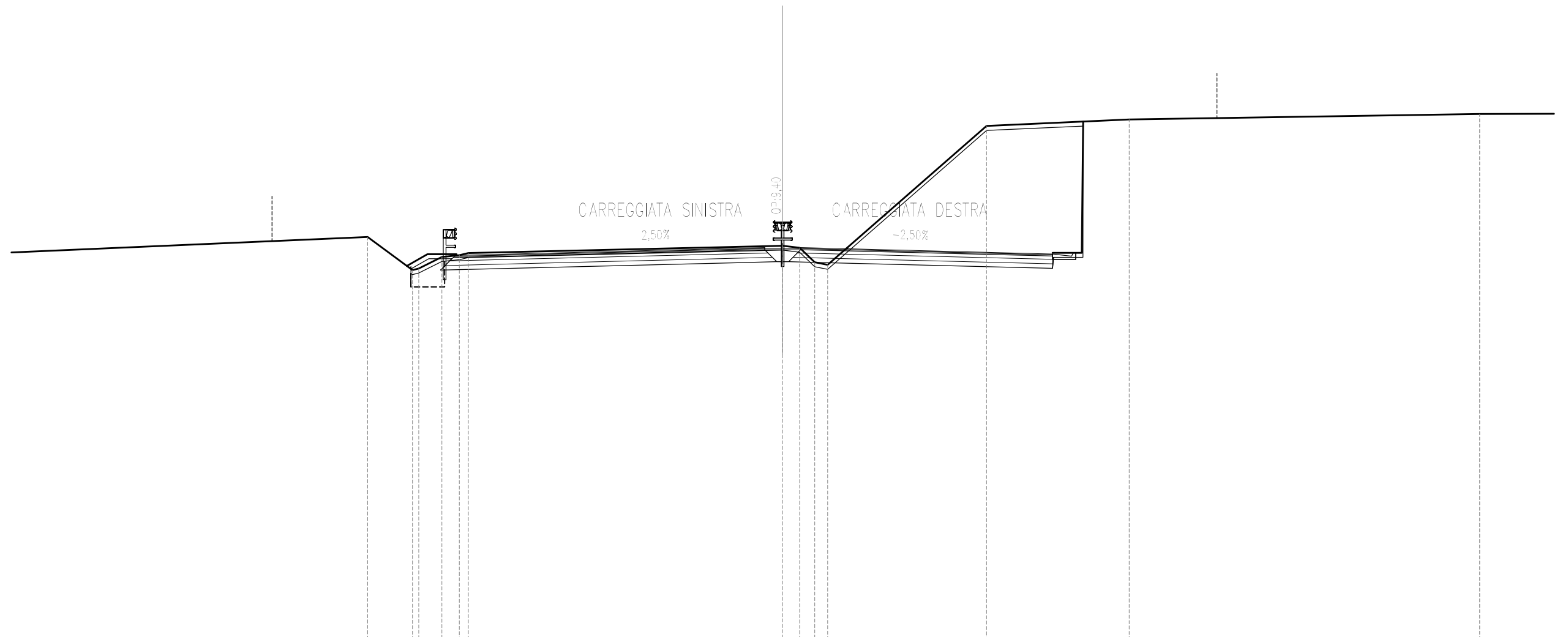


SCALA 1:200

QT.RIF. -8.000

QUOTE TERRENO		9.59	8.34	8.36	8.44	8.97	9.10	9.17		9.45	9.46	9.37	8.78	8.76	8.71		14.96		15.30		15.42	15.25	
DIST.PARZIALI TERRENO	18.04	1.78	1.09	0.89					13.73		0.97	0.75					8.42		7.45		9.10	2.81	4.00
QUOTE PROGETTO				9.05		9.19		9.28		9.37	9.39	9.37	9.39	9.37		9.28		9.19		9.11			
DIST.PARZIALI PROGETTO					5.50		3.75	3.75		0.70	0.80	0.80	0.70		3.75	3.75		3.00					

SEZIONE N. : 1402
 QT. PROGETTO : 9.40
 DIST.PROG. : 23+680.00
 DIST.PREC. : 20.00
 DIST.SUCC. : 21.91

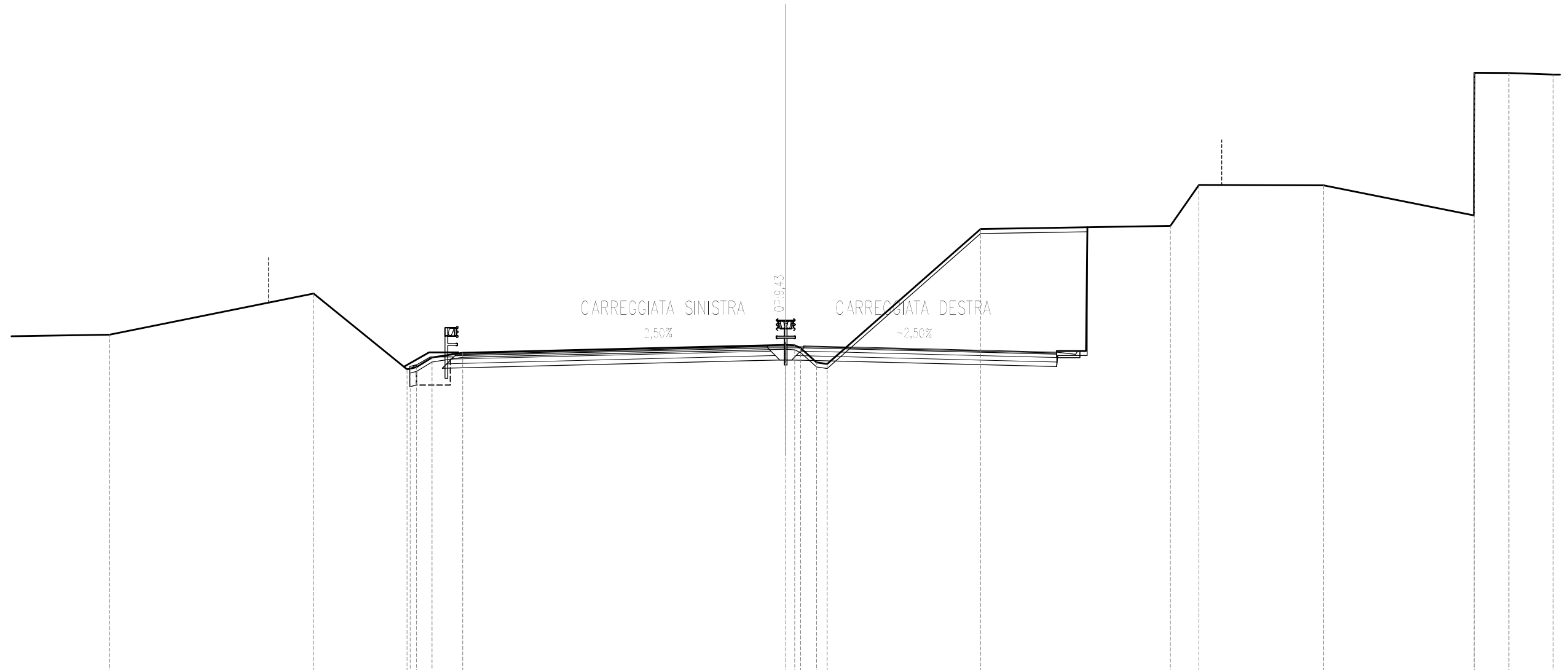


SCALA 1:200

QT.RIF. -8.000

QUOTE TERRENO		9.89	8.41	8.49	9.00	9.08	9.17		9.50	9.41	8.77	8.65		14.83	15.12		15.36
DIST.PARZIALI TERRENO	18.62	2.00	1.03	0.77				13.98	0.76	0.67	0.58		7.06	6.35		15.59	
QUOTE PROGETTO				9.07		9.21	9.30		9.40	9.42	9.40	9.42	9.40	9.30	9.21	9.14	
DIST.PARZIALI PROGETTO					5.50	3.75	3.75		0.70	0.80	0.80	0.70	3.75	3.75	3.00		

SEZIONE N. : 1403
 QT. PROGETTO : 9.43
 DIST.PROG. : 23+701.91
 DIST.PREC. : 21.91
 DIST.SUCC. : 18.09



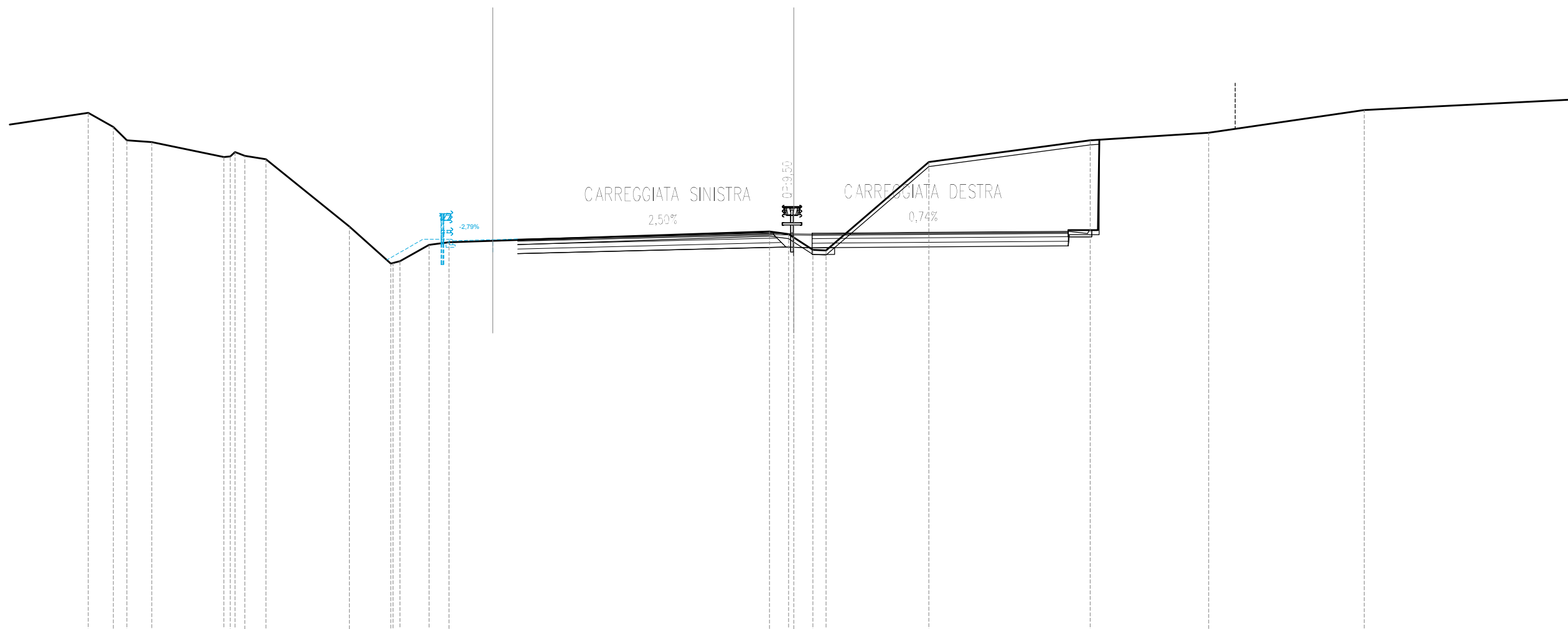
SCALA 1:200

QT.RIF. -5.000

QUOTE TERRENO	9.94	11.77	8.41 8.44 8.51 8.93	9.15	9.50 9.47 9.35 8.72 8.65	14.63	14.76 16.58	16.56	15.23 21.55 21.54	21.46		
DIST.PARZIALI TERRENO	9.04	4.14	0.69 1.36	14.31	0.71	6.79	8.41	1.26	5.53	6.66	1.52	1.97
QUOTE PROGETTO			9.11	9.25	9.34	9.43 9.45 9.43 9.45 9.43	9.34	9.25	9.17			
DIST.PARZIALI PROGETTO		5.50	3.75	3.75	0.70 0.80 0.80 0.70	3.75	3.75	3.00				

SEZIONE N. : 10
 QT. PROGETTO : 9.21
 DIST.PROG. : 0+098.82

SEZIONE N. : 1405
 QT. PROGETTO : 9.50
 DIST.PROG. : 23+740.00
 DIST.PREC. : 20.00
 DIST.SUCC. : 20.00



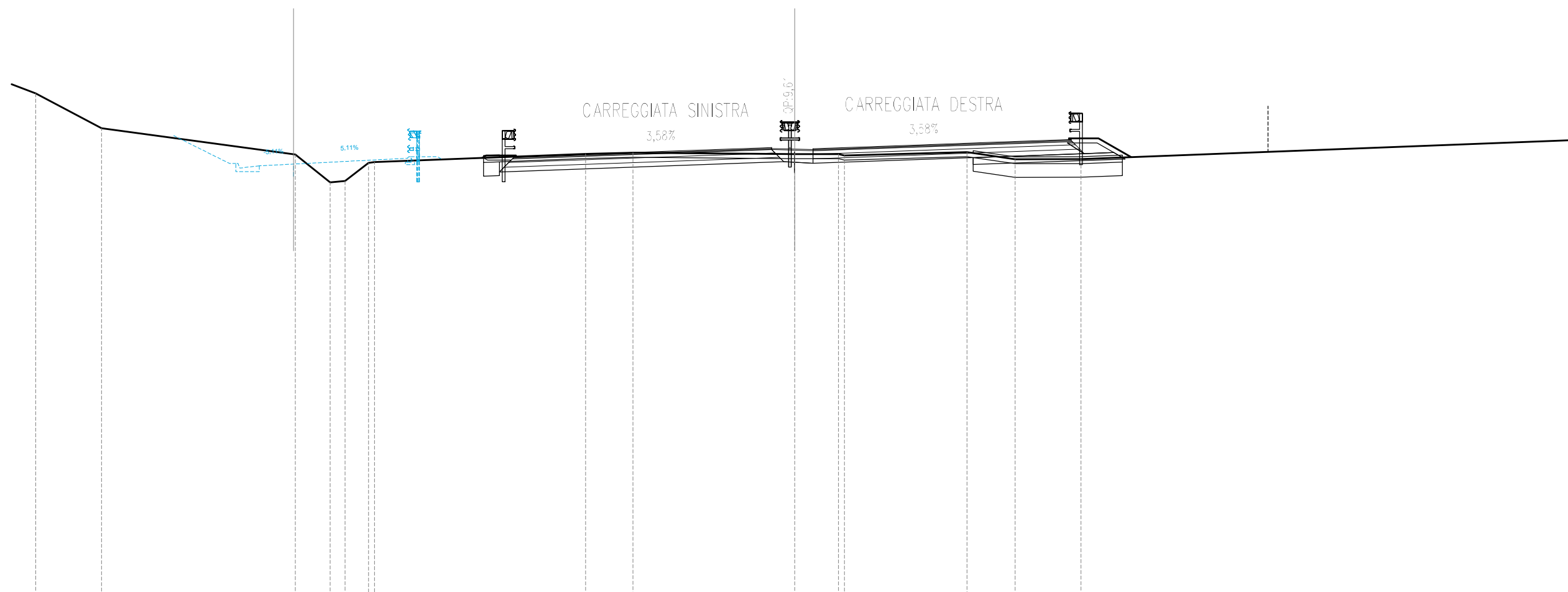
SCALA 1:200

QT.RIF. -8.000

QUOTE TERRENO	14.24	14.76	14.14	13.56	13.48	12.83	12.85	13.05	12.88	12.73	9.78	8.16	8.19	8.27	8.98	9.10	9.57	9.46	9.31	8.76	8.74	12.61	13.56	13.89	14.88	
DIST.PARZIALI TERRENO	3.45	1.10	0.59	1.09	3.15	0.92	0.92	3.65	1.82	1.27	0.87	14.02	0.84	0.83	0.57	4.49	7.06	5.18	6.81							
QUOTE PROGETTO											9.16	9.21	9.24	9.24	9.31	9.41	9.50	9.52	9.50	9.50	9.50	9.53	9.56	9.58		
DIST.PARZIALI PROGETTO											1.75	1.08	3.00	3.75	3.75	0.70	0.80	0.88	0.70	3.75	3.75	3.00				

SEZIONE N. : 7
 QT. PROGETTO : 8.91
 DIST.PROG. : 0+041.37

SEZIONE N. : 1408
 QT. PROGETTO : 9.61
 DIST.PROG. : 23+800.00
 DIST.PREC. : 20.00
 DIST.SUCC. : 20.00

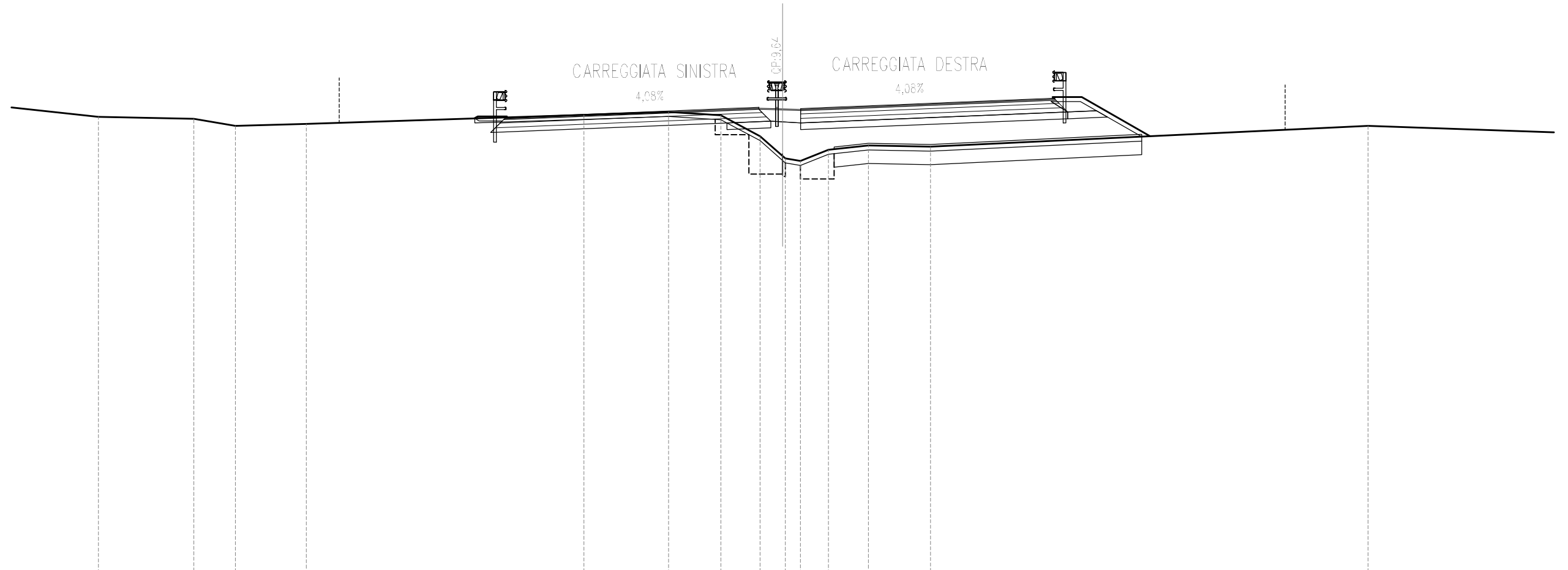


SCALA 1:200

QT.RIF. -10.000

QUOTE TERRENO	12.47	12.00	10.48		9.33	8.11	8.17	8.96	9.00		9.35	9.41		9.34	9.35	9.28		9.43	9.12	9.13		9.96						
DIST.PARZIALI TERRENO		2.88		8.49		1.53	0.05	1.03		9.24		2.08		7.08		1.91		5.37		2.11	2.88		21.50					
QUOTE PROGETTO						8.83	8.91		9.17		9.23		9.34		9.47		9.61	9.63	9.61	9.58	9.61		9.74		9.88		9.98	
DIST.PARZIALI PROGETTO						1.50		5.00		4.74		3.00		3.75		3.75		0.70	0.80	1.01	0.70		3.75		3.75		3.00	

SEZIONE N. : 14.09
 QT. PROGETTO : 9.64
 DIST.PROG. : 23+820.00
 DIST.PREC. : 20.00
 DIST.SUCC. : 19.24

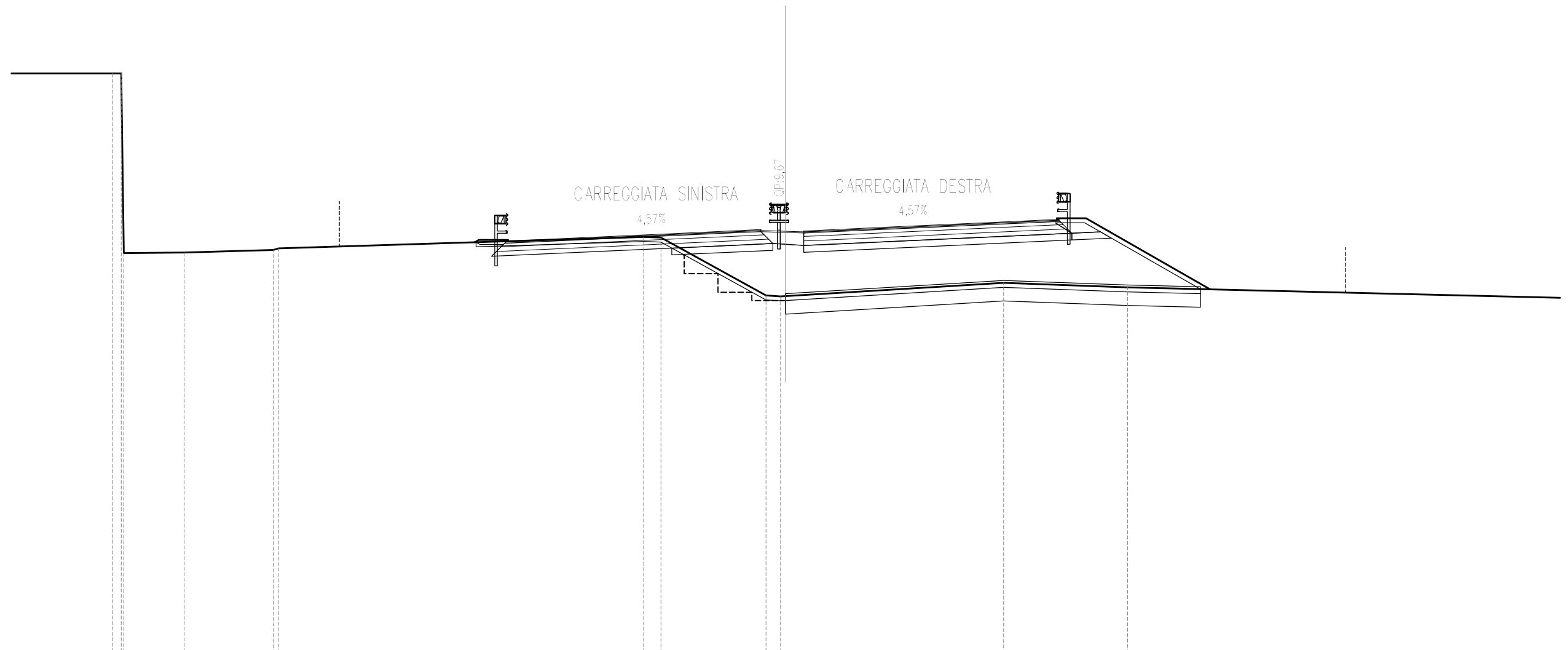


SCALA 1:200

QT.RIF. -11.000

QUOTE TERRENO	9.24	9.15	8.85	8.93		9.33	9.46	9.32	8.39	7.50	7.39	7.28	7.78	7.97	7.92		8.84
DIST.PARZIALI TERRENO	4.24	1.85	3.16		12.35	3.76	2.33	1.74	1.01	0.67	1.25	1.77	2.77		19.45		
QUOTE PROGETTO						9.21	9.34	9.49	9.64	9.67	9.64	9.61	9.64	9.80	9.95	10.07	
DIST.PARZIALI PROGETTO						3.00	3.75	3.75	0.70	0.80	1.06	0.70	3.75	3.75	3.00		

SEZIONE N. : 1410
 QT. PROGETTO : 9.67
 DIST.PROG. : 23+839.24
 DIST.PREC. : 19.24
 DIST.SUCC. : 20.76

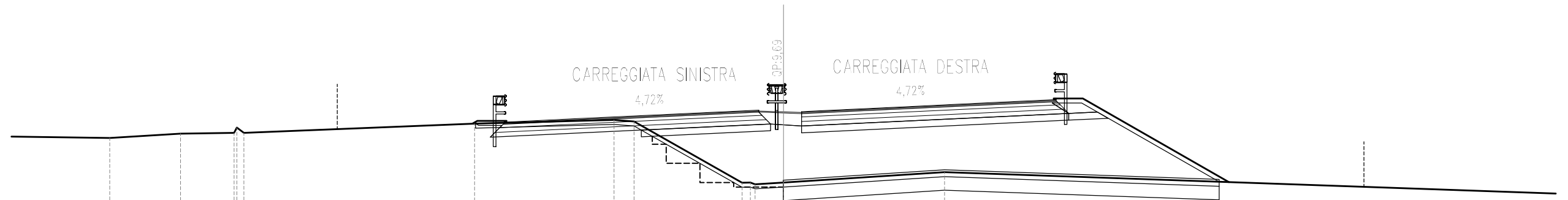


SCALA 1:200

QT.RIF. -9.000

QUOTE TERRENO		16.62	16.62	8.69	8.81	8.87		9.38	9.35	6.79	6.75	6.77		7.35		7.15		
DIST.PARZIALI TERRENO	5.88		2.67	3.95			16.18	0.76	4.65	0.65			9.65		5.49		34.86	
QUOTE PROGETTO							9.19	9.33	9.50	9.67	9.71	9.67	9.64	9.67	9.85	10.02	10.15	
DIST.PARZIALI PROGETTO							3.00	3.75	3.75	0.70	0.80	1.10	0.70	3.75	3.75	3.00		

SEZIONE N. : 1411
 QT. PROGETTO : 9.69
 DIST.PROG. : 23+860.00
 DIST.PREC. : 20.76
 DIST.SUCC. : 20.00

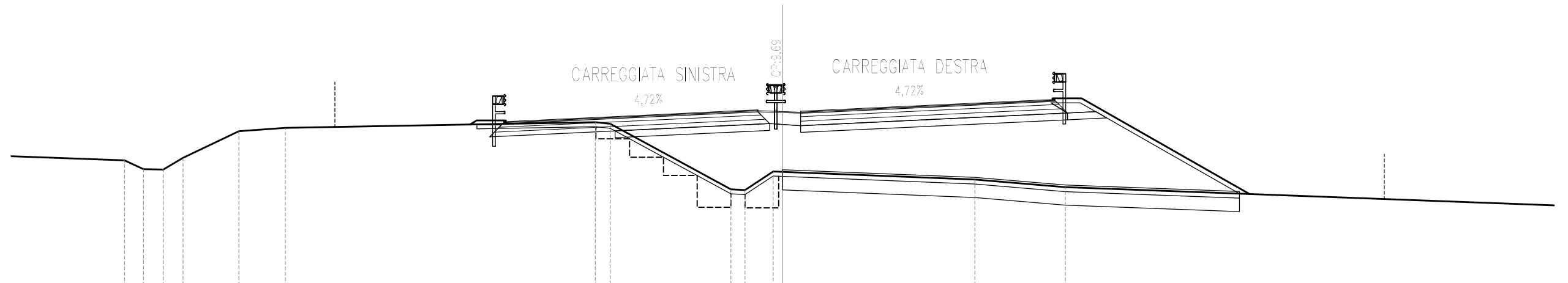


SCALA 1:200

Q.T.RIF. -12.000

QUOTE TERRENO		8.49	8.68	8.71 8.95 8.71		9.12		9.29 9.22		9.50 9.51 6.43	6.51		6.97		
DIST.PARZIALI TERRENO	5.63	3.15	2.37		10.24		6.20	0.89	4.80	1.27		7.15		42.85	
QUOTE PROGETTO						9.20	9.34		9.51	9.69 9.72 9.69	9.66 9.69		9.87	10.05	10.19
DIST.PARZIALI PROGETTO							3.00	3.75	3.75	0.70 0.80 1.10	0.70	3.75	3.75	3.00	

SEZIONE N. : 1412
 QT. PROGETTO : 9.69
 DIST.PROG. : 23+880.00
 DIST.PREC. : 20.00
 DIST.SUCC. : 20.00




SCALA 1:200

Q.T.RIF. -12.000

QUOTE TERRENO		7.47	7.07	7.06	7.58	8.76	8.91		9.17	9.10		6.18	6.15	6.97	6.95		6.61		6.27	
DIST.PARZIALI TERRENO	5.66	0.85	0.88	0.88	2.48	2.06	13.78	0.66	5.37	0.63	1.25	8.54	4.03	33.22						
QUOTE PROGETTO								9.19	9.33	9.51	9.69	9.72	9.69	9.65	9.69	9.86	10.04	10.18		
DIST.PARZIALI PROGETTO								3.00	3.75	3.75	0.70	0.80	1.10	0.70	3.75	3.75	3.00			

SEZIONE N. : 6
 QT. PROGETTO : 8.83
 DIST.PROG. : 0+063.88

SEZIONE N. : 1413
 QT. PROGETTO : 9.66
 DIST.PROG. : 23+900.00
 DIST.PREC. : 20.00
 DIST.SUCC. : 20.00



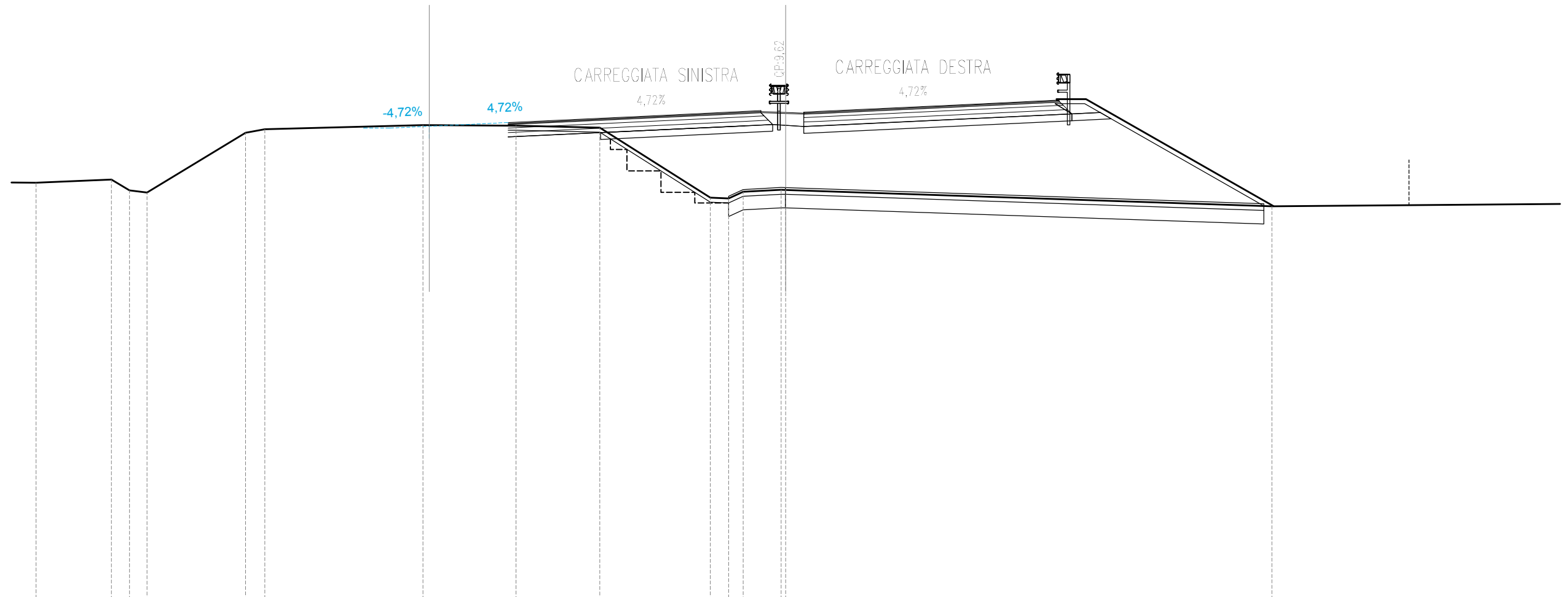
SCALA 1:200

QT.RIF. -12.000

QUOTE TERRENO		7.03	6.40	6.48	8.63	8.72	8.83		9.05		9.05	8.97	7.57	5.98	5.95	6.40	6.38	6.34		6.19		5.70
DIST.PARZIALI TERRENO	5.74	0.83	1.23	3.62	0.66	0.72	8.83	6.66	7.08	0.57	2.75	2.56	0.73	0.98	1.21	2.99		7.64		5.94		32.51
QUOTE PROGETTO					8.77	8.83			9.18	9.17	9.31	9.49		9.66	9.70	9.66	9.63	9.66	9.84	10.02	10.16	
DIST.PARZIALI PROGETTO					1.51	5.00			3.51	3.00	3.75	3.75		0.70	0.80	1.10	0.70	3.75	3.75	3.00		

SEZIONE N. : 5
 QT. PROGETTO : 8.96
 DIST.PROG. : 0+045.21

SEZIONE N. : 1414
 QT. PROGETTO : 9.62
 DIST.PROG. : 23+920.00
 DIST.PREC. : 20.00
 DIST.SUCC. : 20.00



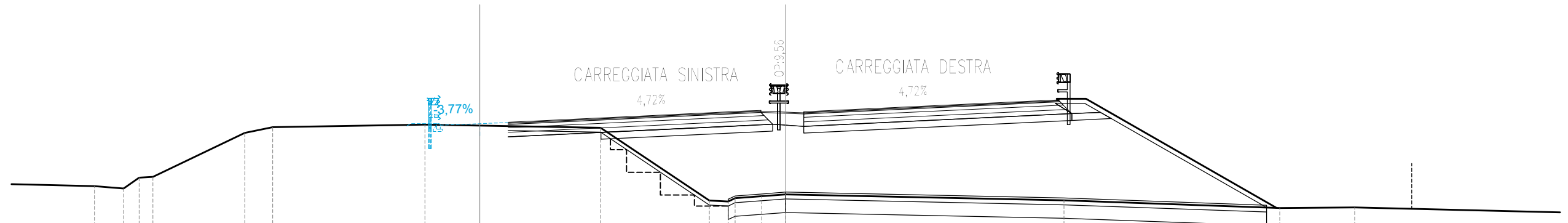
SCALA 1:200

QT.RIF. -12.000

QUOTE TERRENO	6.46	6.60	6.12	6.02	8.67	8.83	9.01	8.98	8.90	5.79	5.76	6.06	6.15	6.14	5.42			
DIST.PARZIALI TERRENO	3.33	0.80	0.78	4.36	0.86	7.00	4.13	3.71	4.90	0.81	0.64	1.69	21.54					
QUOTE PROGETTO						8.88	8.96	9.12	9.26	9.44	9.62	9.65	9.62	9.59	9.62	9.80	9.97	10.11
DIST.PARZIALI PROGETTO						1.75	3.49	3.00	3.75	3.75	0.70	0.80	1.10	0.70	3.75	3.75	3.00	

SEZIONE N. : 4
 QT. PROGETTO : 9.01
 DIST.PROG. : 0+025.85

SEZIONE N. : 1415
 QT. PROGETTO : 9.56
 DIST.PROG. : 23+940.00
 DIST.PREC. : 20.00
 DIST.SUCC. : 20.00



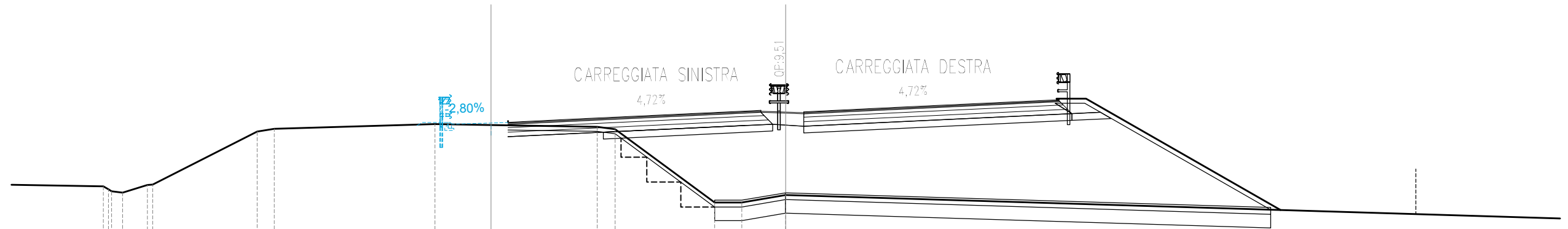
SCALA 1:200

QT.RIF. -12.000

QUOTE TERRENO	6.25	6.14	6.62	6.66	8.60	8.85	8.97	8.83	5.61	5.57	5.71	5.80	5.88	5.62	5.28	5.31						
DIST.PARZIALI TERRENO	1.29	0.69	0.61	4.06	1.24	6.75	7.78	4.81	0.84	1.18	1.07	12.32	9.56	3.32								
QUOTE PROGETTO							8.94	9.01	9.06	9.07	9.21	9.39	9.56	9.60	9.56	9.53	9.56	9.74	9.92	10.06		
DIST.PARZIALI PROGETTO							1.75	1.26	3.00	3.75	3.75	0.70	0.80	1.10	0.70	3.75	3.75	3.00				

SEZIONE N. : 3
 Q.T. PROGETTO : 8.98
 DIST.PROG. : 0+006.11

SEZIONE N. : 1416
 Q.T. PROGETTO : 9.51
 DIST.PROG. : 23+960.00
 DIST.PREC. : 20.00
 DIST.SUCC. : 3.18



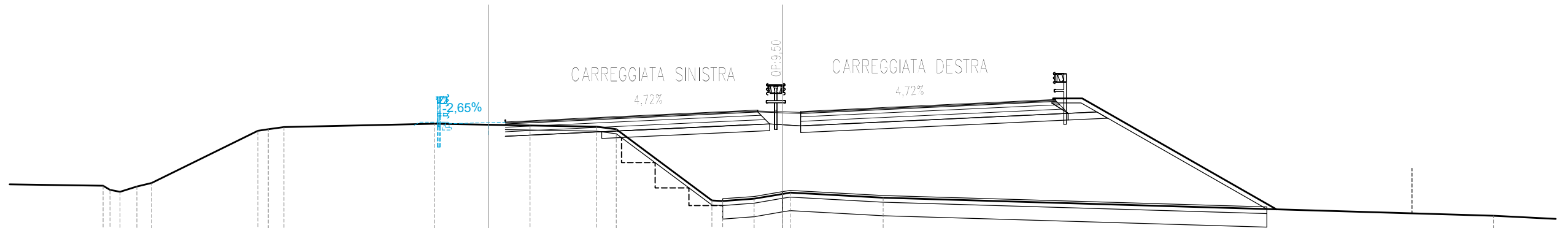
SCALA 1:200

Q.T.RIF. -12.000

QUOTE TERRENO	6.18	6.04	5.96	5.90	6.24	6.26	8.60	8.72	8.93	8.81	8.70	5.47	5.46	5.80						
DIST.PARZIALI TERRENO	0.49	1.10		4.62		0.76	7.12		7.19	0.79	4.41	1.21	1.94							36.28
QUOTE PROGETTO							8.93	8.98	9.00	9.01	9.16	9.33	9.51	9.54	9.51	9.48	9.51	9.69	9.86	10.00
DIST.PARZIALI PROGETTO							1.75	0.75	3.00	3.75	3.75	0.70	0.80	1.10	0.70	3.75	3.75	3.00		

SEZIONE N. : 2
 QT. PROGETTO : 8.97
 DIST.PROG. : 0+002.98

SEZIONE N. : 1417
 QT. PROGETTO : 9.50
 DIST.PROG. : 23+963.18
 DIST.PREC. : 3.18
 DIST.SUCC. : 16.82

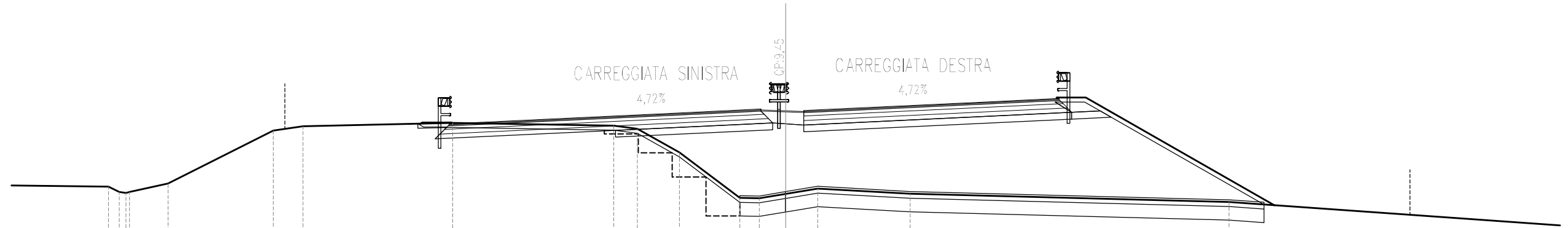


SCALA 1:200

QT.RIF. -12.000

QUOTE TERRENO	6.17	5.99	5.90	6.14	6.29	8.61	8.68	8.77	8.92	8.84	8.80	8.68	5.51	5.49	5.59	5.81	5.86	5.64	4.84
DIST.PARZIALI TERRENO	0.74	0.65	4.71	0.69	6.69	4.22	2.95	0.87	4.25	1.39	1.27	4.12	27.09						
QUOTE PROGETTO						8.93	8.97	8.99	9.01	9.15	9.32	9.50	9.53	9.50	9.47	9.50	9.68	9.85	10.00
DIST.PARZIALI PROGETTO						1.75	0.74	3.00	3.75	3.75	0.70	0.80	1.10	0.70	3.75	3.75	3.00		

SEZIONE N. : 1418
 QT. PROGETTO : 9.45
 DIST.PROG. : 23+980.00
 DIST.PREC. : 16.82
 DIST.SUCC. : 20.00

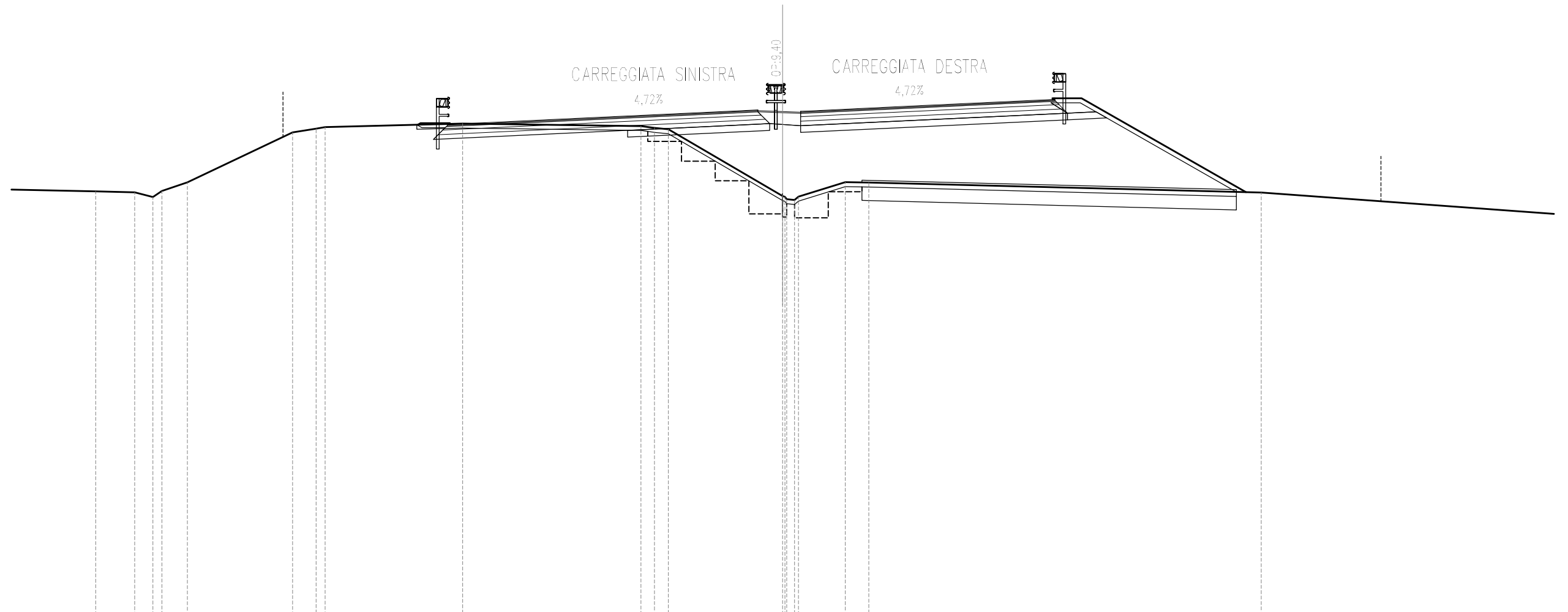


SCALA 1:200

Q.T.RIF. -13.000

QUOTE TERRENO	6.05	5.82	5.77	5.81	6.19	8.54	8.72	8.87	8.75	8.61	7.57	5.55	5.53	5.73	5.96	5.74	5.37
DIST.PARZIALI TERRENO			1.70		4.66	1.31	6.64	7.14	1.04	1.86	2.68	0.86	1.17	1.42	4.10	14.12	20.71
QUOTE PROGETTO							8.84	9.10	9.28	9.45	9.49	9.45	9.42	9.45	9.63	9.81	9.95
DIST.PARZIALI PROGETTO							5.50	3.75	3.75	0.70	0.80	1.10	0.70	3.75	3.75	3.00	

SEZIONE N. : 1419
 QT. PROGETTO : 9.40
 DIST.PROG. : 24+000.00
 DIST.PREC. : 20.00
 DIST.SUCC. : 20.00

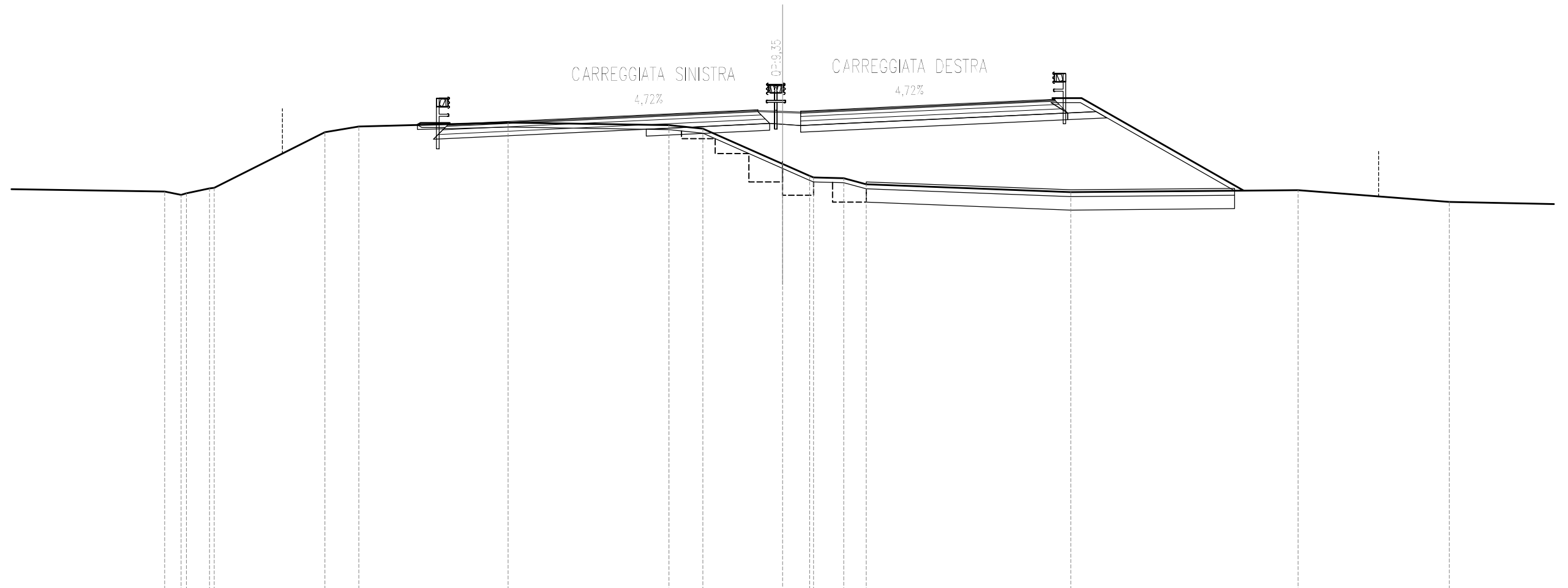


SCALA 1:200

QT.RIF. -13.000

QUOTE TERRENO	5.80	5.76	5.55	5.83	6.20	8.43	8.60	8.66	8.82	8.71	8.63	8.57	5.60	5.56	5.43	5.57	6.22	6.20	5.75
DIST.PARZIALI TERRENO	1.74	0.81	1.13	4.67	1.05	6.12	7.92	0.60	0.62	5.08	2.08	1.05	17.45	24.45					
QUOTE PROGETTO						8.79	9.05	9.22	9.40	9.43	9.40	9.37	9.40	9.58	9.75	9.90			
DIST.PARZIALI PROGETTO						5.50	3.75	3.75	0.70	0.80	1.10	0.70	3.75	3.75	3.00				

SEZIONE N. : 1420
 QT. PROGETTO : 9.35
 DIST.PROG. : 24+020.00
 DIST.PREC. : 20.00
 DIST.SUCC. : 20.00

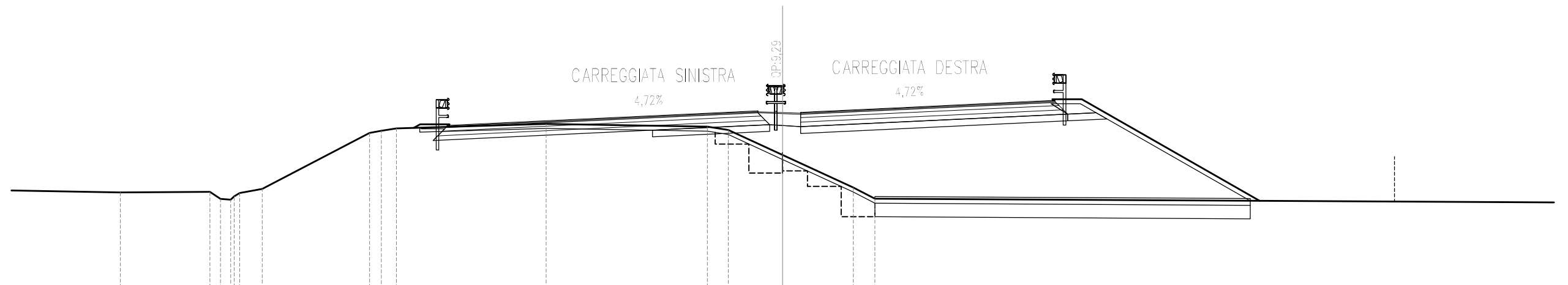


SCALA 1:200

QT.RIF. -12.000

QUOTE TERRENO		5.73	5.58	5.66	5.87	5.90	8.37	8.63		8.80		8.69	8.53	6.96	6.43	6.36	6.33	6.06		5.71		5.80		5.27	
DIST.PARZIALI TERRENO		0.73	1.02		4.93		1.51		6.64		7.15		1.51	3.55	1.20	1.35	1.00		9.10		10.11		6.72		
QUOTE PROGETTO							8.73			8.99		9.17		9.35	9.38	9.34	9.31	9.35		9.52		9.70		9.84	
DIST.PARZIALI PROGETTO								5.50		3.75		3.75		0.70	0.80	1.10	0.70	3.75		3.75		3.00			

SEZIONE N. : 1421
 QT. PROGETTO : 9.29
 DIST.PROG. : 24+040.00
 DIST.PREC. : 20.00
 DIST.SUCC. : 20.00

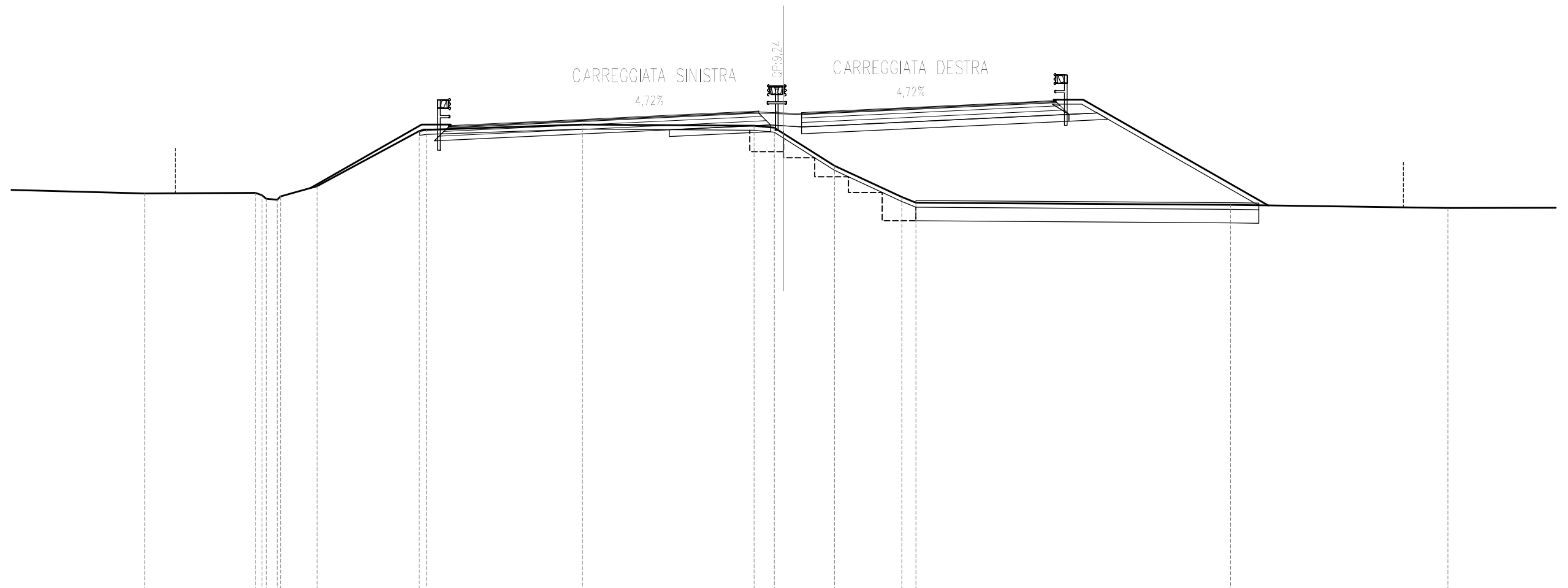


SCALA 1:200

Q.T.RIF. -12.000

QUOTE TERRENO	5.69	5.72	5.40	5.36	5.52	5.85	8.34	8.44	8.54	8.74	8.62	8.47	7.36	5.91	5.41	
DIST.PARZIALI TERRENO	3.98	1.01	4.77	0.52	0.67	6.66	7.17	0.94	2.42	3.14	0.96	37.96				
QUOTE PROGETTO						8.68	8.94	9.11	9.29	9.32	9.29	9.26	9.29	9.47	9.64	9.79
DIST.PARZIALI PROGETTO						5.52	3.75	3.75	0.70	0.80	1.10	0.70	3.75	3.75	3.00	

SEZIONE N. : 1422
 QT. PROGETTO : 9.24
 DIST.PROG. : 24+060.00
 DIST.PREC. : 20.00
 DIST.SUCC. : 20.00

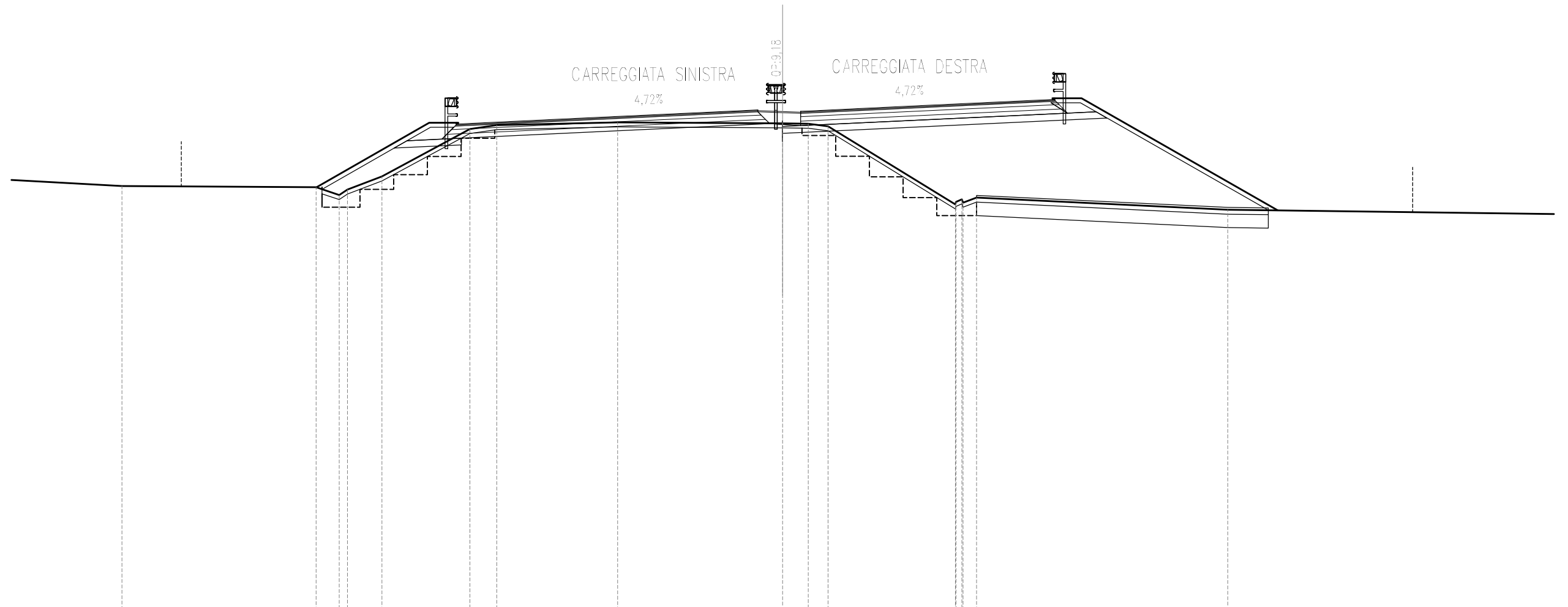


SCALA 1:200

QT.RIF. -12.000

QUOTE TERRENO	5.61	5.64 5.53 5.38 5.48	5.94	8.39 8.43	8.67	8.62 8.53 8.27	6.84	5.46 5.20	5.10	4.97
DIST.PARZIALI TERRENO	4.93	0.49 1.62	4.54	6.93	7.63	0.90 2.26	2.99	0.63 13.98	9.65	
QUOTE PROGETTO				8.62	8.88	9.06	9.24 9.27 9.23	9.20 9.24	9.41	9.59 9.73
DIST.PARZIALI PROGETTO				5.48	3.75	3.75	0.70 0.80 1.10 0.70	3.75	3.75	3.00

SEZIONE N. : 1423
 QT. PROGETTO : 9.18
 DIST.PROG. : 24+080.00
 DIST.PREC. : 20.00
 DIST.SUCC. : 20.00

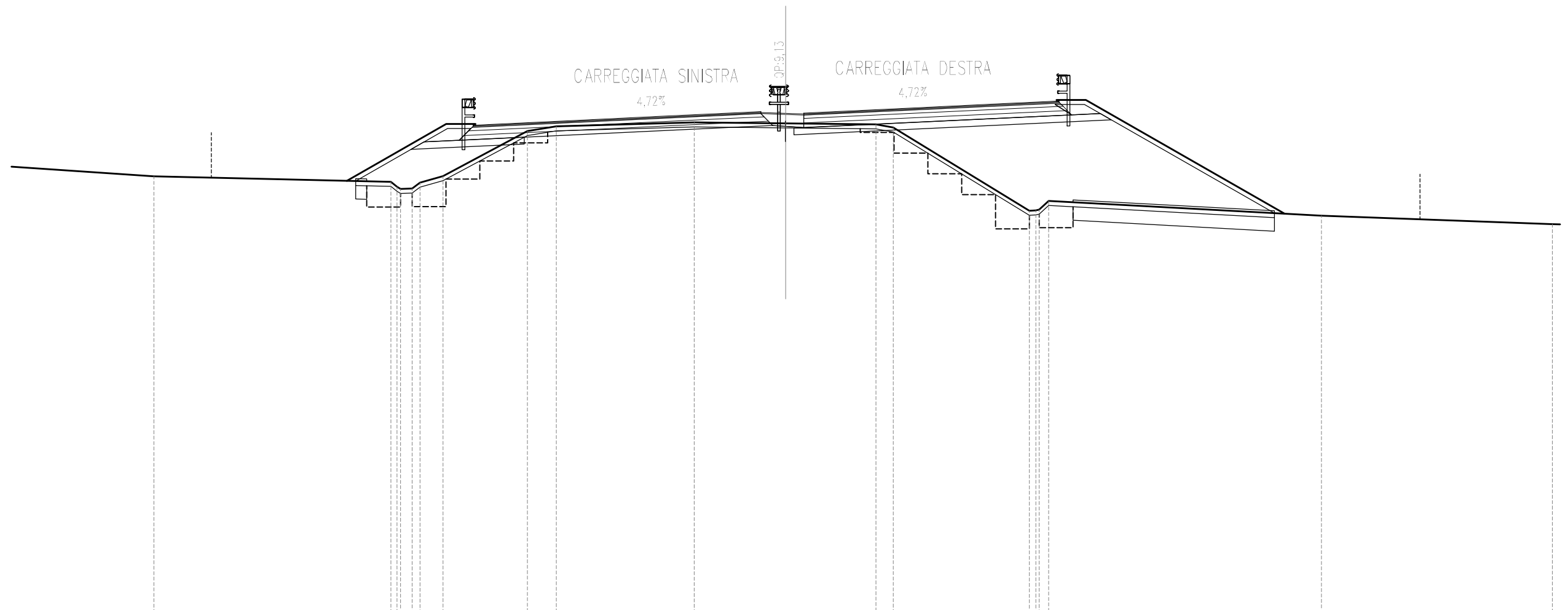


SCALA 1:200

Q.T.RIF. -13.000

QUOTE TERRENO	5.82	5.77	5.42	5.67	6.25	8.36	8.53	8.65	8.61	8.60	8.48	5.00	5.12	5.23	5.09	5.31	4.77
DIST.PARZIALI TERRENO	6.66	8.64	1.02	1.53	3.91	1.19	5.38	7.34	1.14	0.88	5.66	0.60	11.17	21.99			
QUOTE PROGETTO						8.59	8.83	9.00	9.18	9.21	9.18	9.15	9.18	9.36	9.53	9.68	
DIST.PARZIALI PROGETTO						5.12	3.75	3.75	0.70	0.80	1.10	0.70	3.75	3.75	3.00		

SEZIONE N. : 1424
 QT. PROGETTO : 9.13
 DIST.PROG. : 24+100.00
 DIST.PREC. : 20.00
 DIST.SUCC. : 20.00

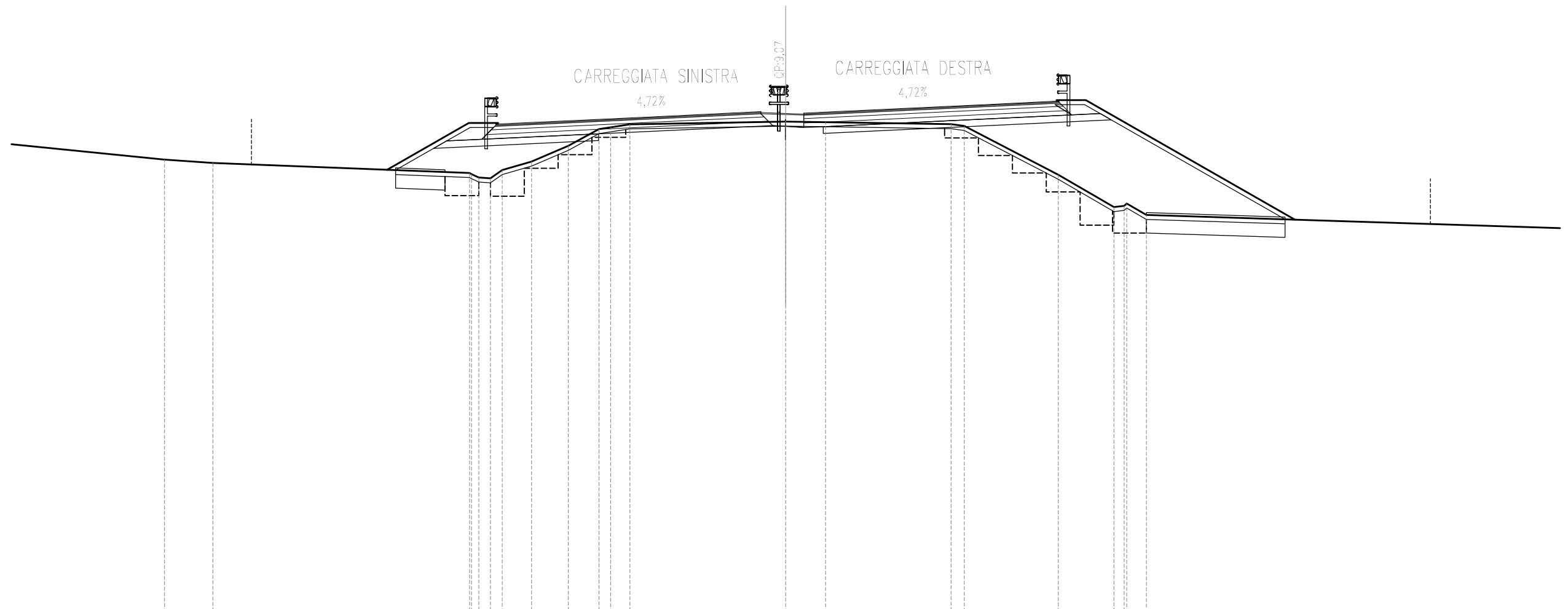


SCALA 1:200

Q.T.RIF. -13.000

QUOTE TERRENO	6.29	6.05	5.83	5.75	5.75	6.30	8.30	8.51	8.68	8.64	8.59	8.46	4.77	4.78	4.82	5.20	4.55	4.18
DIST.PARZIALI TERRENO	10.50	0.51	1.02	3.74	1.28	6.11	4.06	3.99	0.77	6.03	12.09	10.22						
QUOTE PROGETTO		8.56	8.77	8.95	9.13	9.16	9.13	9.09	9.13	9.30	9.48	9.62						
DIST.PARZIALI PROGETTO		4.44	3.75	3.75	0.70	0.80	1.10	0.70	3.75	3.75	3.00							

SEZIONE N. : 1425
 QT. PROGETTO : 9.07
 DIST.PROG. : 24+120.00
 DIST.PREC. : 20.00
 DIST.SUCC. : 20.00

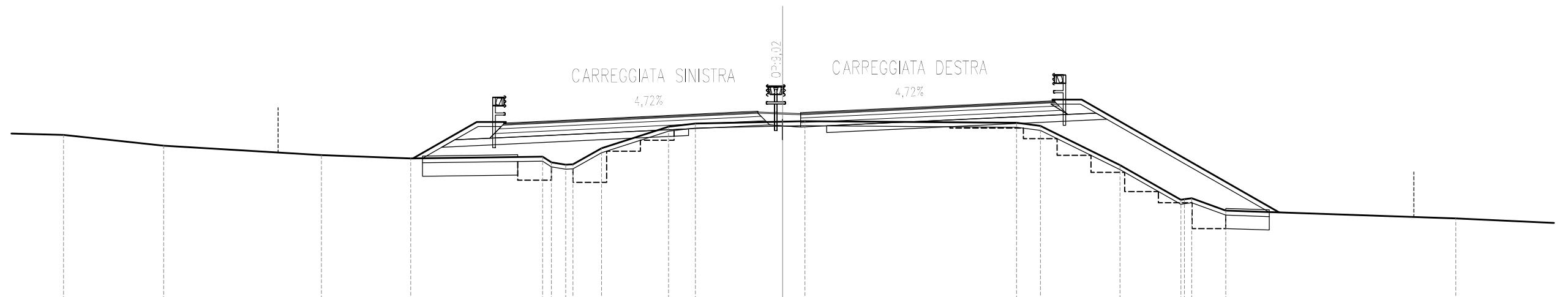


SCALA 1:200

Q.T.RIF. -13.000

QUOTE TERRENO		6.98	6.83		6.39	6.34	6.19	6.52	6.90	7.59	8.33	8.41	8.54		8.66	8.64		8.55	8.47		6.31	4.88	4.93	5.04	4.54	
DIST.PARZIALI TERRENO	8.42	2.14		11.37	0.51	0.52	1.31	1.62	1.36	0.51	0.85		6.91	1.77	5.55	0.59	4.17	2.46		0.87					23.48	
QUOTE PROGETTO					8.56				8.72		8.89			9.07	9.10	9.07		9.04	9.07		9.25	9.43	9.57			
DIST.PARZIALI PROGETTO							3.44		3.75		3.75			0.70	0.80	1.10	0.70	3.75	3.75		3.00					

SEZIONE N. : 1426
 QT. PROGETTO : 9.02
 DIST.PROG. : 24+140.00
 DIST.PREC. : 20.00
 DIST.SUCC. : 1.11

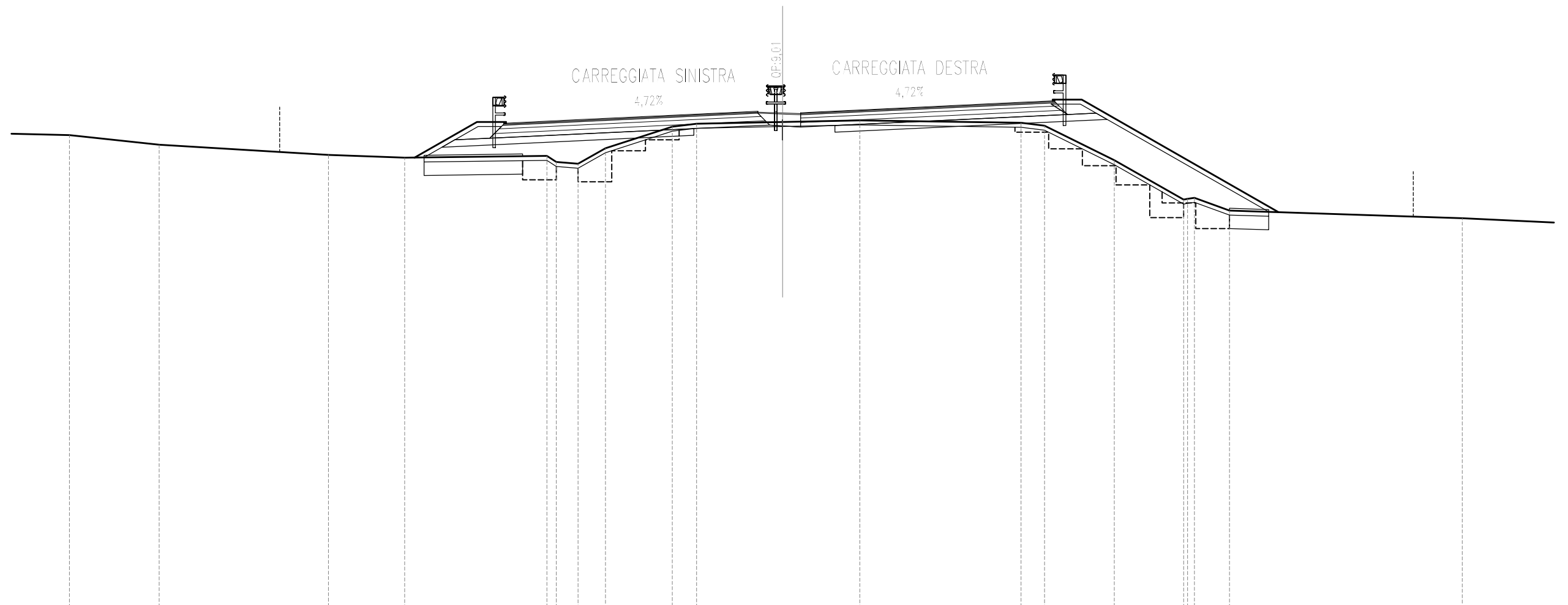


SCALA 1:200

QT.RIF. -13.000

QUOTE TERRENO	8.00	7.51	7.09	6.95	7.02	6.78	6.67	7.40	8.36	8.50	8.58	8.61	8.53	8.40	6.65	5.11	5.14	5.18	4.63	4.28
DIST.PARZIALI TERRENO	4.45	7.01	3.98	5.86	0.64	1.28	2.98	1.19	3.88	0.99	9.40	1.06	3.54	2.71	1.52	10.23	9.77			
QUOTE PROGETTO					8.52	8.66	8.84	9.02	9.05	9.02	8.98	9.02	9.19	9.37	9.51					
DIST.PARZIALI PROGETTO					3.00	3.75	3.75	0.70	0.80	1.10	0.70	3.75	3.75	3.00						

SEZIONE N. : 1427
 QT. PROGETTO : 9.01
 DIST.PROG. : 24+141.11
 DIST.PREC. : 1.11
 DIST.SUCC. : 18.89

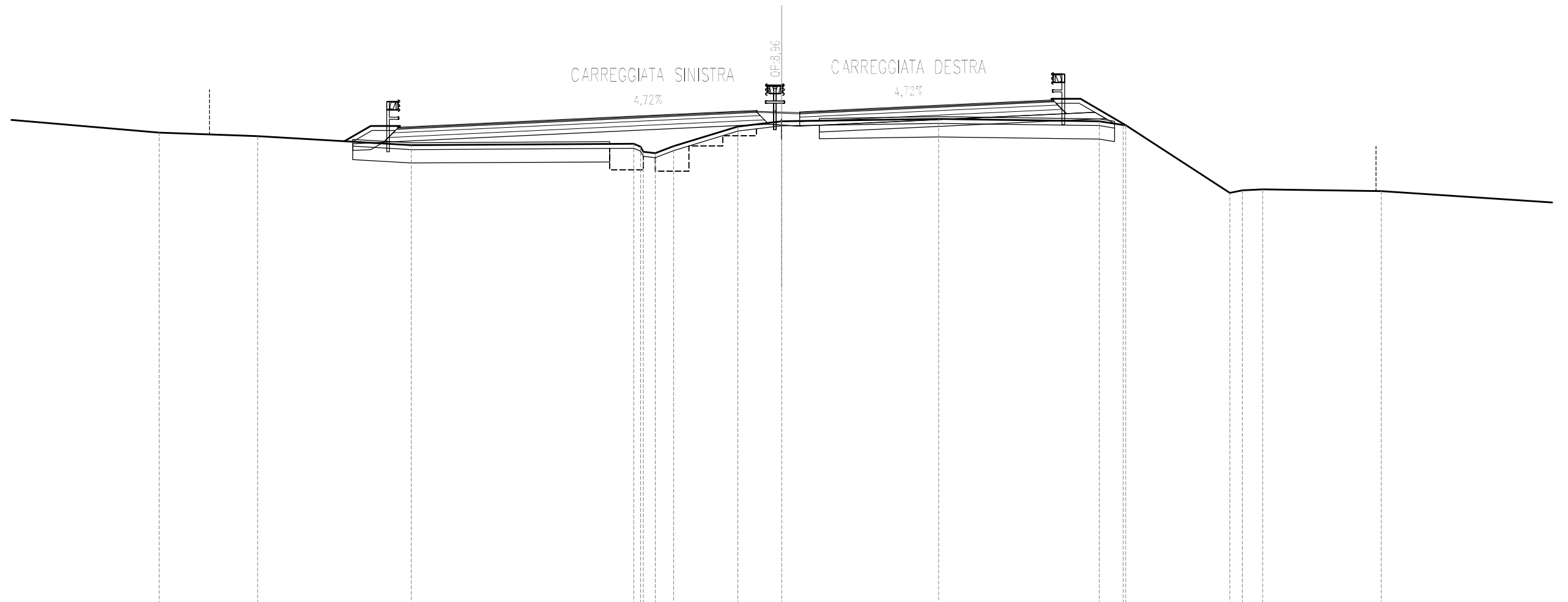


SCALA 1:200

QT.RIF. -13.000

QUOTE TERRENO	7.99	7.55	7.10	6.98		7.06	6.79	6.71	7.40	8.36	8.49	8.57	8.64	8.53	8.40	6.87	5.12	5.15	5.20	4.63	4.29
DIST.PARZIALI TERRENO	4.00	7.52	3.40	6.32		0.96	1.22	2.97	1.08	3.83	3.43	7.17	1.04	3.10	3.08	1.56	10.35				
QUOTE PROGETTO					8.52	8.66	8.84	9.01	9.05	9.01	8.98	9.01	9.19	9.37	9.51						
DIST.PARZIALI PROGETTO					3.00	3.75	3.75	0.70	0.80	1.10	0.70	3.75	3.75	3.00							

SEZIONE N. : 1428
 QT. PROGETTO : 8.96
 DIST.PROG. : 24+160.00
 DIST.PREC. : 18.89
 DIST.SUCC. : 1.27

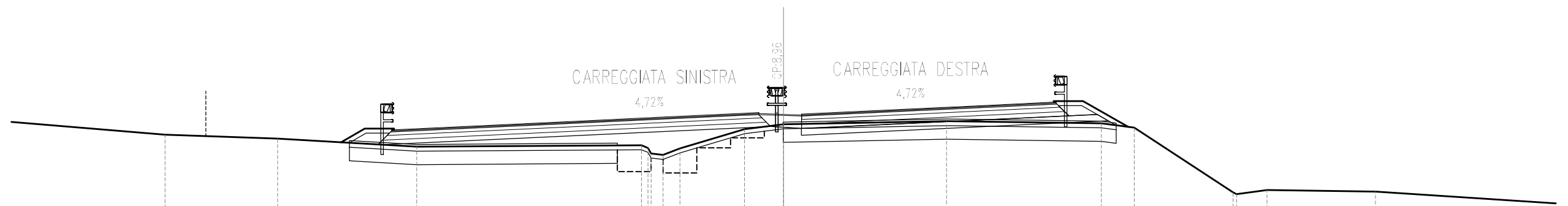


SCALA 1:200

QT.RIF. -13.000

QUOTE TERRENO	8.00	7.84	7.45	7.50	7.38	7.15	7.09	7.40	8.27	8.50	8.61	8.51	8.34	8.33	5.32	5.43	5.47	5.39
DIST.PARZIALI TERRENO	4.38	6.84	9.90	0.53	0.81	2.86	1.96	6.98	7.15	1.07	4.64	0.55	0.90	5.28				
QUOTE PROGETTO			8.25	8.61	8.79	8.96	9.00	8.96	8.93	8.96	9.14	9.32	9.46					
DIST.PARZIALI PROGETTO			7.69	3.75	3.75	0.70	0.80	1.10	0.70	3.75	3.75	3.00						

SEZIONE N. : 14.29
 QT. PROGETTO : 8.96
 DIST.PROG. : 24+161.27
 DIST.PREC. : 1.27
 DIST.SUCC. : 18.73

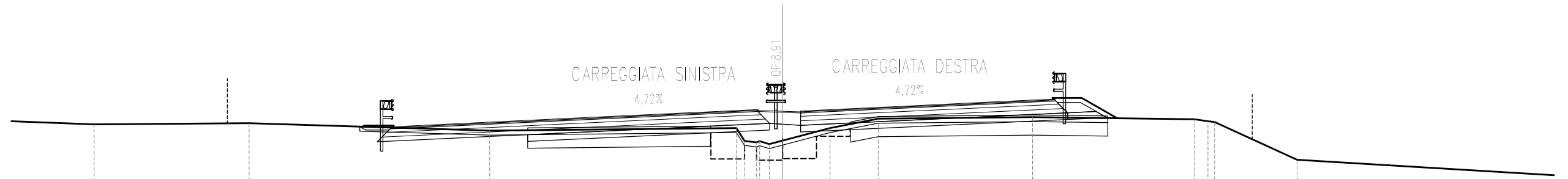


SCALA 1:200

QT.RIF. -13.000

QUOTE TERRENO	8.01	7.84	7.48	7.54	7.42	7.17	7.11	7.40	8.26	8.47	8.61	8.51	8.32	5.45	5.37	5.56	5.49
DIST.PARZIALI TERRENO	5.00	6.18	9.98	0.53	0.75	2.87	1.74	7.24	6.87	1.47	4.39	1.35	4.82				
QUOTE PROGETTO			8.23	8.61	8.78	8.96	8.99	8.96	8.93	8.96	9.14	9.31	9.45				
DIST.PARZIALI PROGETTO			8.00	3.75	3.75	0.70	0.80	1.10	0.70	3.75	3.75	3.00					

SEZIONE N. : 14.30
 QT. PROGETTO : 8.91
 DIST.PROG. : 24+180.00
 DIST.PREC. : 18.73
 DIST.SUCC. : 6.24

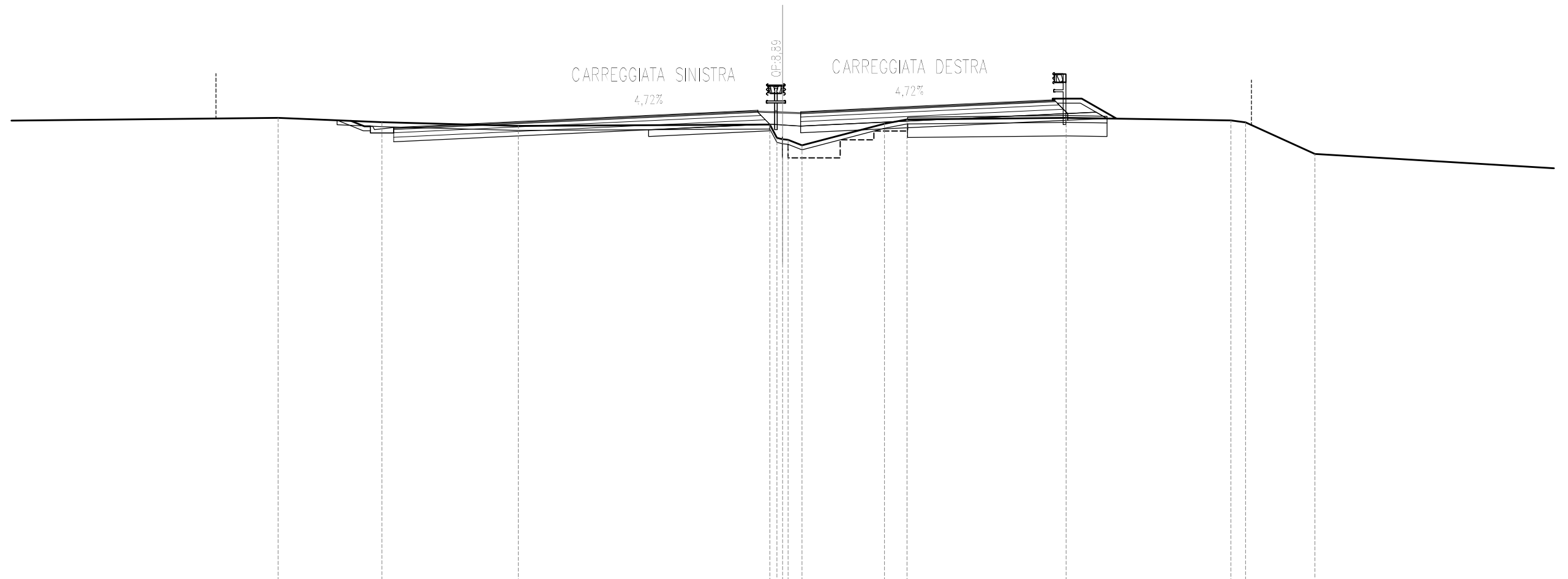


SCALA 1:200

QT.RIF. -12.000

QUOTE TERRENO	8.28	8.33	8.00	8.11	7.54	7.48	7.53	7.56	8.11	8.53	8.60	8.50	8.42	8.36	6.70
DIST.PARZIALI TERRENO	6.89	10.70	10.97	0.53	0.60	2.10	2.15	6.86	7.21	0.59	3.66				
QUOTE PROGETTO		8.18	8.55	8.73	8.91	8.94	8.91	8.87	8.91	9.08	9.26	9.40			
DIST.PARZIALI PROGETTO		8.00	3.75	3.75	0.70	0.80	1.10	0.70	3.75	3.75	3.00				

SEZIONE N. : 1431
 QT. PROGETTO : 8.89
 DIST.PROG. : 24+186.24
 DIST.PREC. : 6.24
 DIST.SUCC. : 5.18

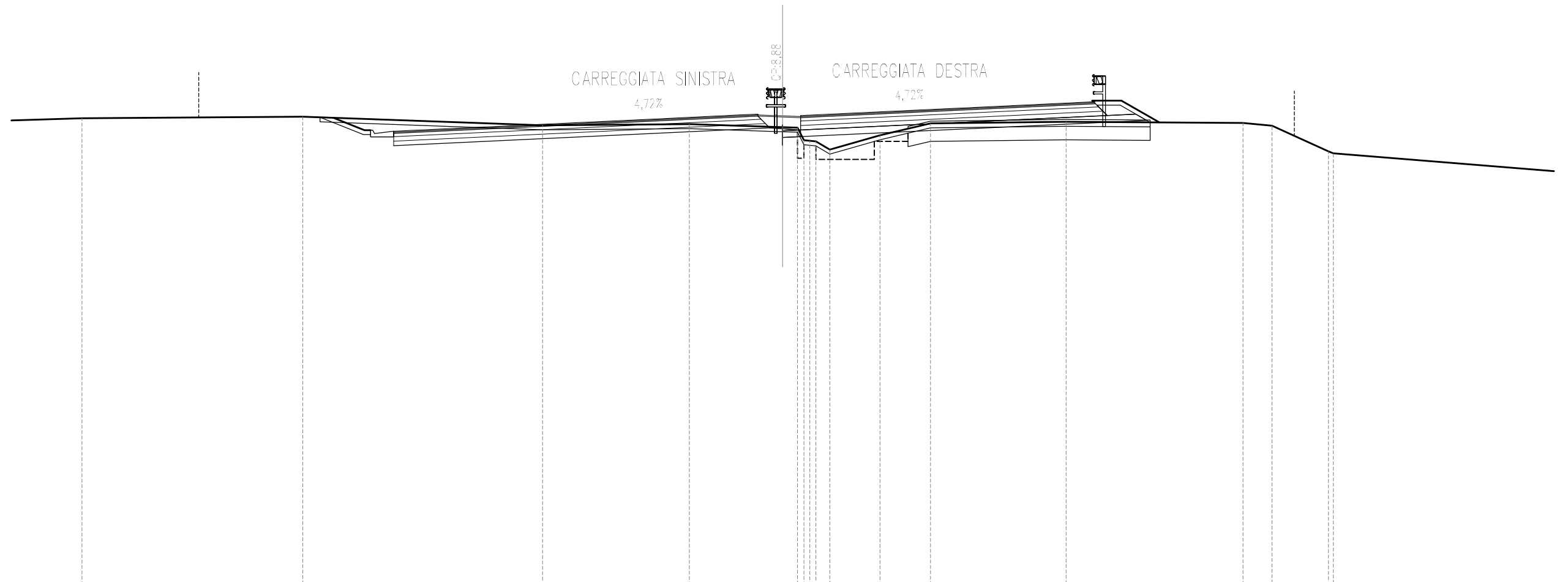


SCALA 1:200

QT.RIF. -12.000

QUOTE TERRENO		8.58	8.39	8.22		8.28	8.32	8.51	8.59	8.47	8.39	6.98	
DIST.PARZIALI TERRENO	15.90	4.62	6.06	11.19		0.62	3.67	1.00	7.08	7.33	0.65	3.08	11.21
QUOTE PROGETTO			8.16	8.54	8.71	8.89	9.07	9.24	9.39				
DIST.PARZIALI PROGETTO			8.00	3.75	3.75	0.70	3.75	3.75	3.00				

SEZIONE N. : 1432
 QT. PROGETTO : 8.88
 DIST.PROG. : 24+191.43
 DIST.PREC. : 5.18
 DIST.SUCC. : 8.57

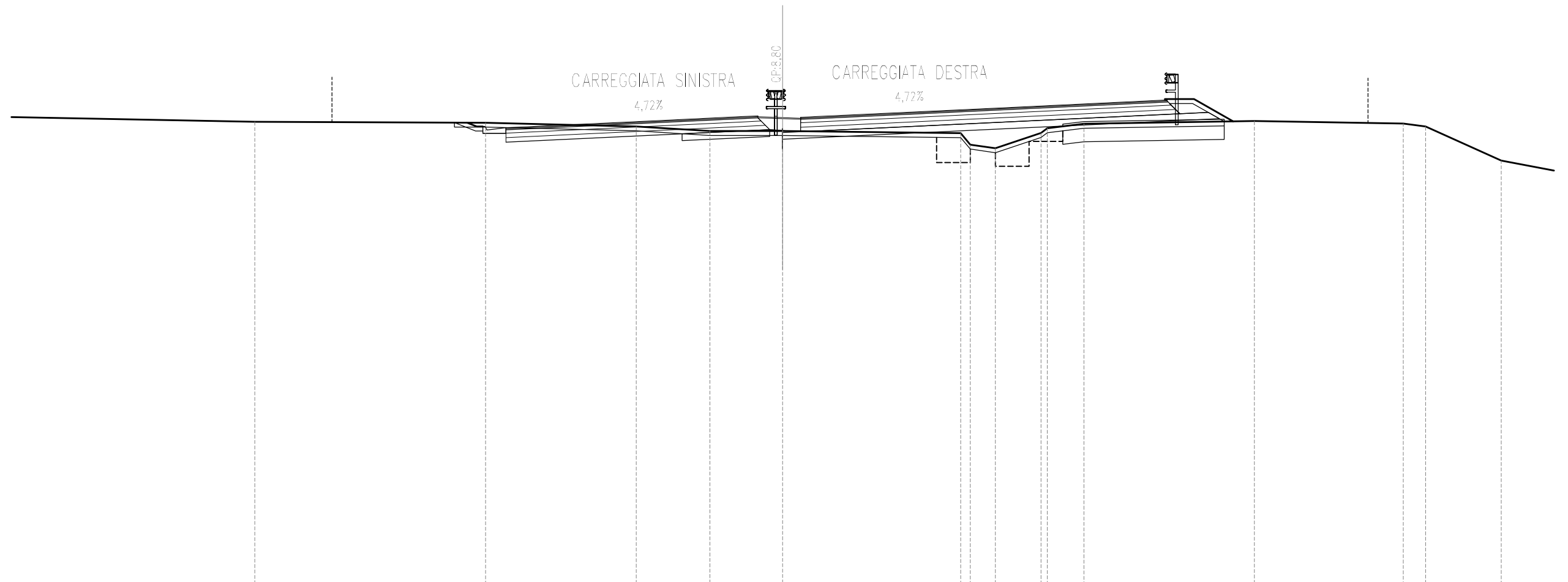


SCALA 1:200

Q.T.RIF. -12.000

QUOTE TERRENO	8.72	8.79	8.41	8.46	8.33	8.30	7.75	7.72	7.69	7.33	7.97	8.49	8.57	8.51	8.39	7.25	7.16
DIST.PARZIALI TERRENO	9.82	10.66	6.52	4.15	0.66	0.62	2.23	2.25	6.03	7.86	1.29	2.51					
QUOTE PROGETTO		8.15	8.52	8.70	8.88	8.91	8.88	8.84	8.88		9.05	9.23	9.45				
DIST.PARZIALI PROGETTO		8.00	3.75	3.75	0.70	0.80	1.10	0.70	3.75	3.75	4.77						

SEZIONE N. : 1435
 QT. PROGETTO : 8.80
 DIST.PROG. : 24+220.00
 DIST.PREC. : 13.22
 DIST.SUCC. : 10.08

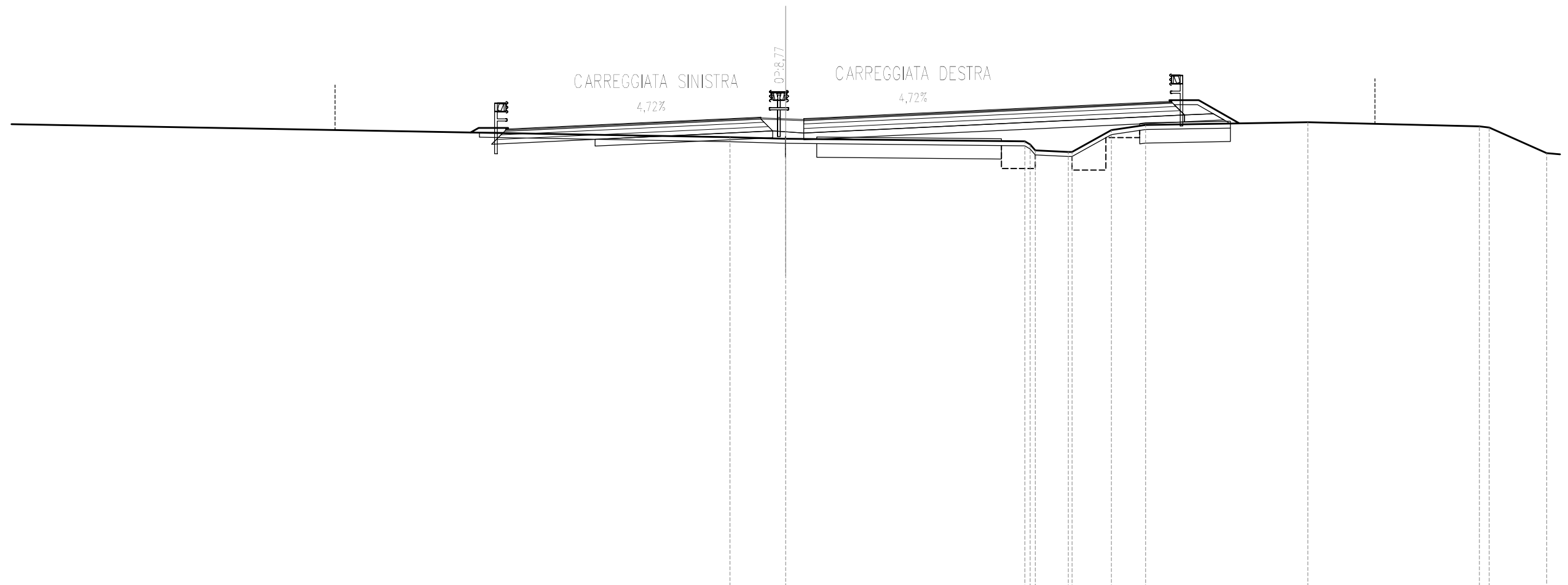


SCALA 1:200

QT.RIF. -12.000

QUOTE TERRENO		8.56		8.53		8.36		8.15		8.16		8.06	7.55	7.39	8.07	8.28	8.48		8.60		8.49	8.36		6.84	
DIST.PARZIALI TERRENO	11.15		10.26		6.70		3.28	3.23		7.91		1.11	2.03	1.63		7.58		6.62		1.00	3.37		5.17		
QUOTE PROGETTO			8.30		8.44		8.62		8.80	8.83	8.80	8.77	8.80		8.98		9.15		9.53						
DIST.PARZIALI PROGETTO			3.00		3.75		3.75		0.70	0.80	1.10	0.70	3.75		3.75		8.00								

SEZIONE N. : 1436
 QT. PROGETTO : 8.77
 DIST.PROG. : 24+230.08
 DIST.PREC. : 10.08
 DIST.SUCC. : 9.92

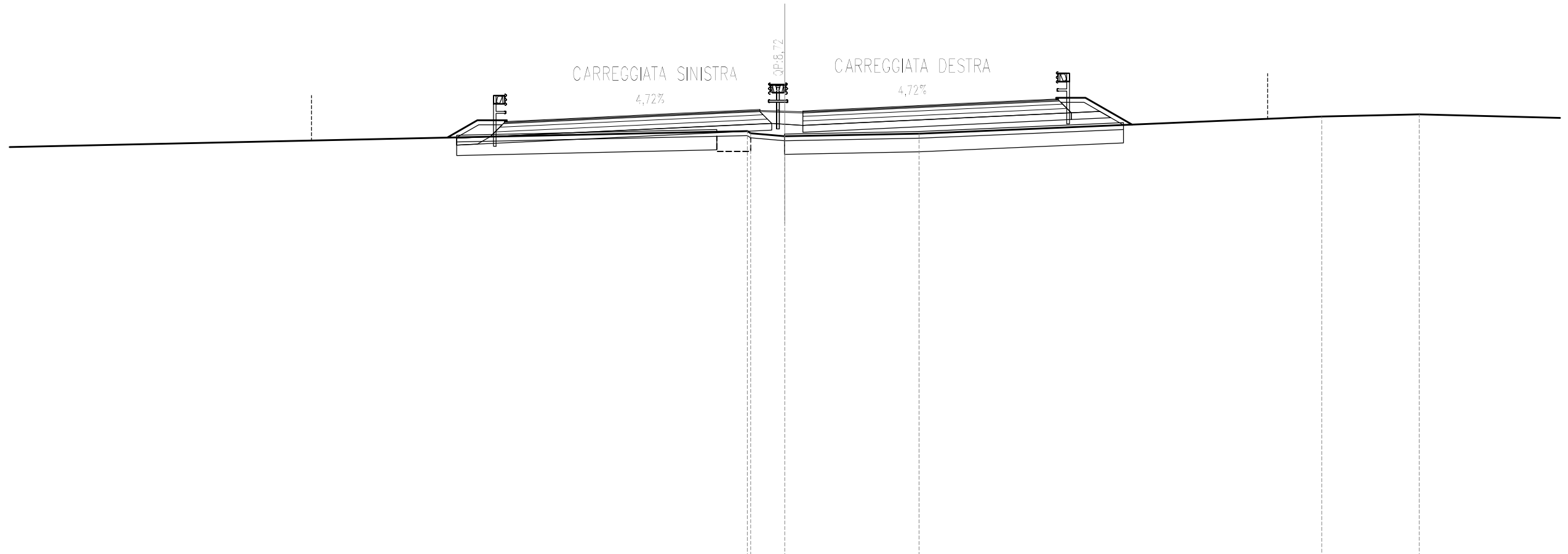


SCALA 1:200

Q.T.RIF. -12.000

QUOTE TERRENO					7.91	7.84			7.73	7.59	7.33	7.26	8.23	8.45		8.58		8.39	8.34	7.21
DIST.PARZIALI TERRENO	32.07				2.47		10.59		1.46	1.74	1.52		7.18		7.60		2.54	2.31		
QUOTE PROGETTO		8.28	8.42	8.59	8.77	8.80	8.77	8.74	8.77	8.95	9.12		9.50							
DIST.PARZIALI PROGETTO		3.00	3.75	3.75	0.70	0.80	1.10	0.70	3.75	3.75		8.00								

SEZIONE N. : 14.38
 QT. PROGETTO : 8.72
 DIST.PROG. : 24+248.48
 DIST.PREC. : 8.48
 DIST.SUCC. : 11.52

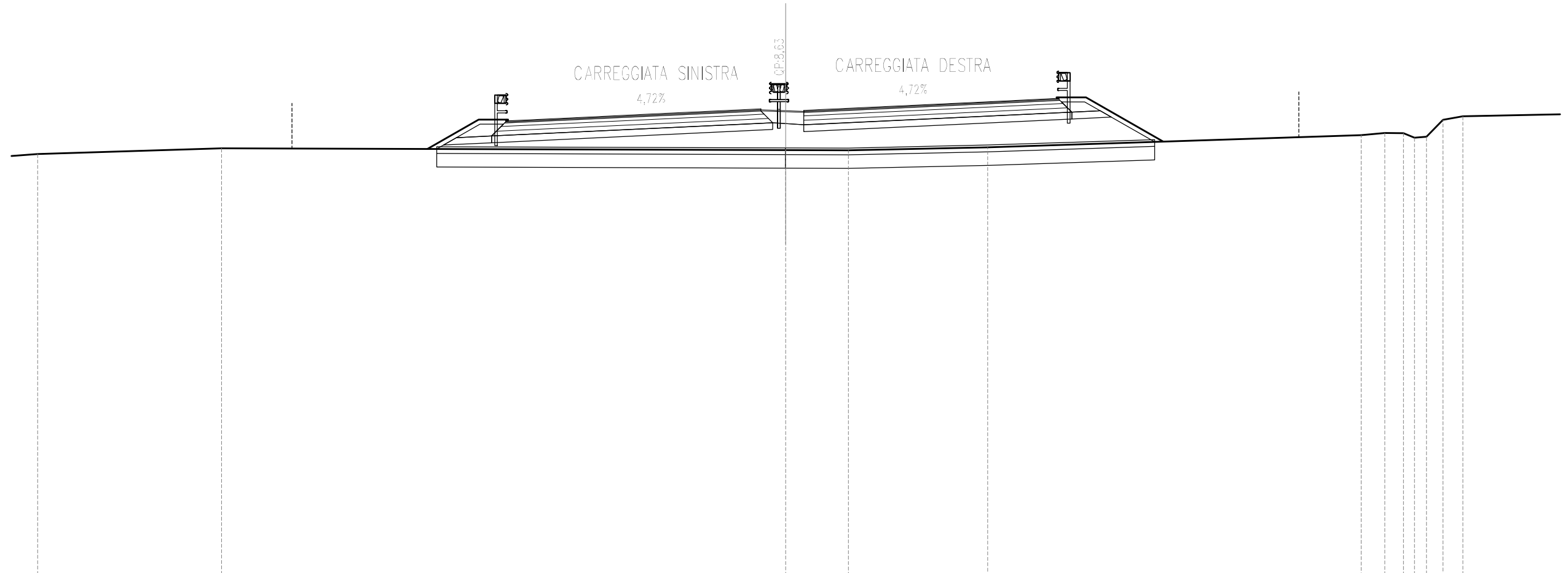


SCALA 1:200

QT.RIF. -11.000

QUOTE TERRENO					7.80	7.70	7.57						8.45	8.54
DIST.PARZIALI TERRENO	41.91				1.51	5.94			17.82				4.31	7.82
QUOTE PROGETTO		8.23	8.37	8.54	8.72	8.75	8.72	8.69	8.72	8.90	9.07	9.22		
DIST.PARZIALI PROGETTO		3.00	3.75	3.75	0.70	0.80	1.10	0.70	3.75	3.75	3.00			

SEZIONE N. : 1440
 QT. PROGETTO : 8.63
 DIST.PROG. : 24+280.00
 DIST.PREC. : 20.00
 DIST.SUCC. : 15.22

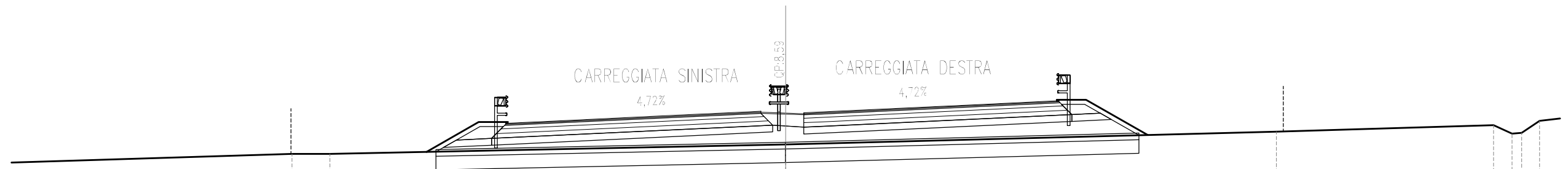


SCALA 1:200

Q.T.RIF. -12.000

QUOTE TERRENO	6.67	6.92					6.84	6.83		6.96			7.51	7.60	7.59	7.39	7.43	8.18	8.34		
DIST.PARZIALI TERRENO		8.15		24.99				2.78	6.17		16.55				1.04	0.83	0.49	0.54	0.73	0.88	7.26
QUOTE PROGETTO				8.14	8.28	8.46	8.63	8.67	8.63	8.60	8.63	8.81	8.99	9.13							
DIST.PARZIALI PROGETTO				3.00	3.75	3.75	0.70	0.80	1.10	0.70	3.75	3.75	3.00								

SEZIONE N. : 1441
 QT. PROGETTO : 8.59
 DIST.PROG. : 24+295.22
 DIST.PREC. : 15.22



SCALA 1:200

QT.RIF. -13.000

QUOTE TERRENO		6.74	6.74		7.16		7.72		8.01	7.64	8.20		
DIST.PARZIALI TERRENO	17.47	1.68	20.19			21.74			9.62	0.82	0.79	0.97	
QUOTE PROGETTO			8.10	8.24	8.42	8.59	8.63	8.59	8.56	8.59	8.77	8.95	9.09
DIST.PARZIALI PROGETTO			3.00	3.75	3.75	0.70	0.80	1.10	0.70	3.75	3.75	3.00	