



Società Autostrada Tirrenica p.A.  
GRUPPO AUTOSTRADALE PER L'ITALIA S.p.A.

**AUTOSTRADA (A12) : ROSIGNANO – CIVITAVECCHIA**  
**LOTTO 5B**

**TRATTO: FONTEBLANDA – ANSEDONIA**  
**PROGETTO DEFINITIVO**

**INFRASTRUTTURA STRATEGICA DI PREMINENTE INTERESSE NAZIONALE**

**DOCUMENTAZIONE GENERALE**

**PARTE GENERALE**  
**RELAZIONE PAESAGGISTICA**  
**ALLEGATI GRAFICI**  
**FOTOINSERIMENTI**

|  |  |   |
|--|--|---|
| <b>IL PROGETTISTA SPECIALISTICO</b><br><br>Arch. Enrico Francesconi<br>Ord. Arch. Milano N. 16888<br><br><b>RESPONSABILE UFFICIO AUA</b> | <b>IL RESPONSABILE INTEGRAZIONE PRESTAZIONI SPECIALISTICHE</b><br><br>Ing. Alessandro Alfì<br>Ord. Ingg. Milano N. 20015<br><br><b>CAPO PROGETTO</b> | <b>IL DIRETTORE TECNICO</b><br><br>Ing. Massimiliano Giacobbi<br>Ord. Ingg. Milano N. 20746 |
|--|--|---|

| WBS | RIFERIMENTO ELABORATO |          |         |        |                   |                |      | DATA: | REVISIONE |      |
|-----|-----------------------|----------|---------|--------|-------------------|----------------|------|-------|-----------|------|
|     | DIRETTORIO            |          |         | FILE   |                   |                |      |       | n.        | data |
| —   | codice                | commessa | N.Prog. | unita' | ufficio argomento | n. progressivo | Rev. | —     |           |      |
| —   | 12                    | 12       | 14      | 09     | —                 | —              | —    | —     | —         |      |
|     |                       |          |         |        | AUA               | 0005           | —    | —     |           |      |

|      |   |   |                          |
|------|---|---|--------------------------|
| <br> | <b>COORDINATORE GENERALE INIZIATIVA SAT</b><br>Ing. Massimiliano Giacobbi<br>Ord. Ingg. Milano N. 20746<br><br><b>CAPO COMMESSA</b> | ELABORAZIONE GRAFICA<br>A CURA DI :     |                          |
|      | CONSULENZA A CURA DI :  | ELABORAZIONE PROGETTUALE<br>A CURA DI : | IL RESPONSABILE UNITA' : |

|                                      |  |
|--------------------------------------|--|
| <b>VISTO DEL COMMITTENTE</b><br><br> | <b>VISTO DEL CONCEDENTE</b><br><br><br><b>Ministero delle Infrastrutture e dei Trasporti</b><br><small>DIPARTIMENTO PER LE INFRASTRUTTURE, GLI AFFARI GENERALI ED IL PERSONALE<br/>STRUTTURA DI VIOLANZA SULLE CONCESSIONARIE AUTOSTRADALI</small> |
|--------------------------------------|--|



PV A1 - Località Fonteblanda, vista aerea - ante operam



PV A1 - Località Fonteblanda, vista aerea - post operam



PV 17 - Località Fonteblanda, vista da terra - ante operam



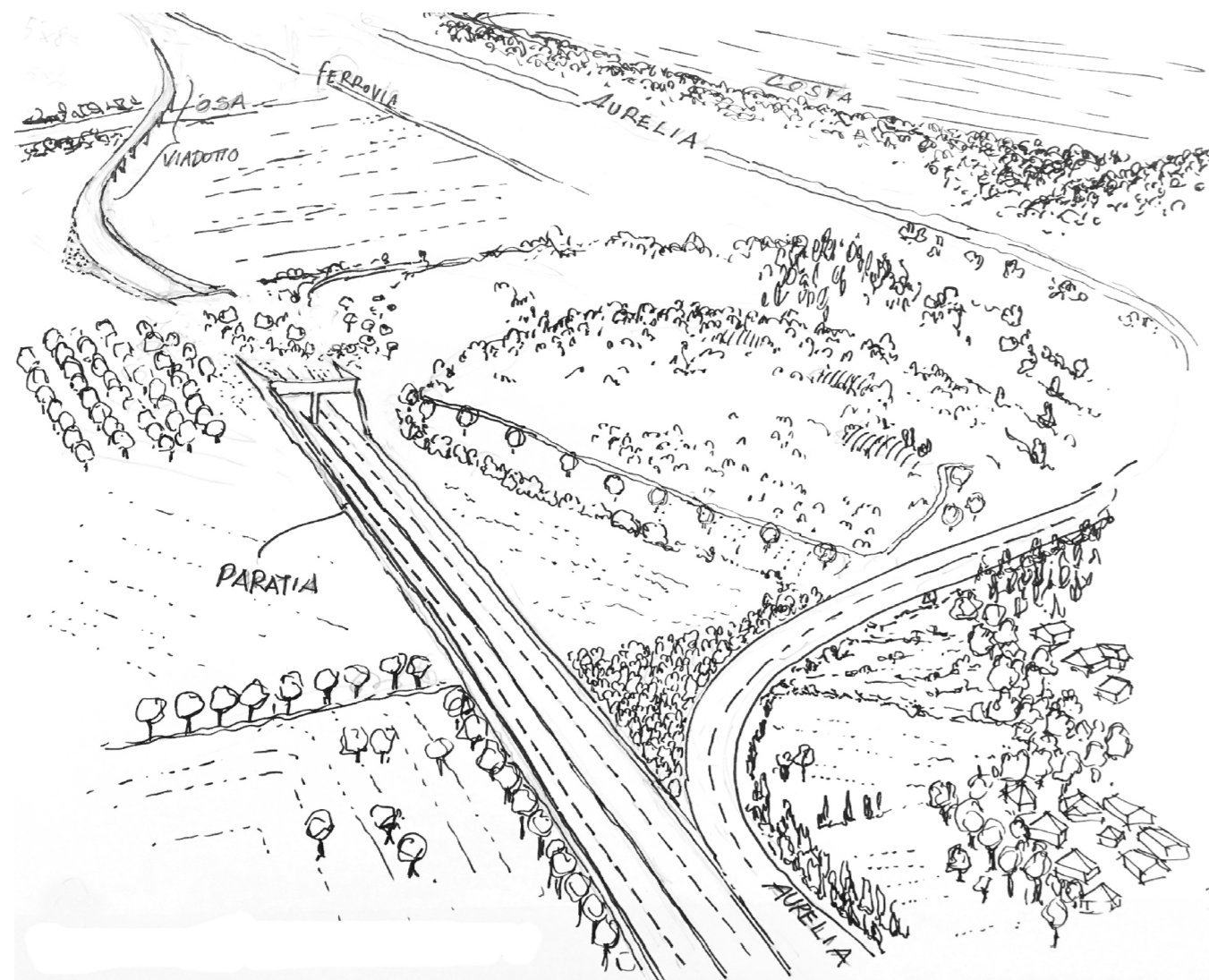
PV 17 - Località Fonteblanda, vista da terra - ante operam



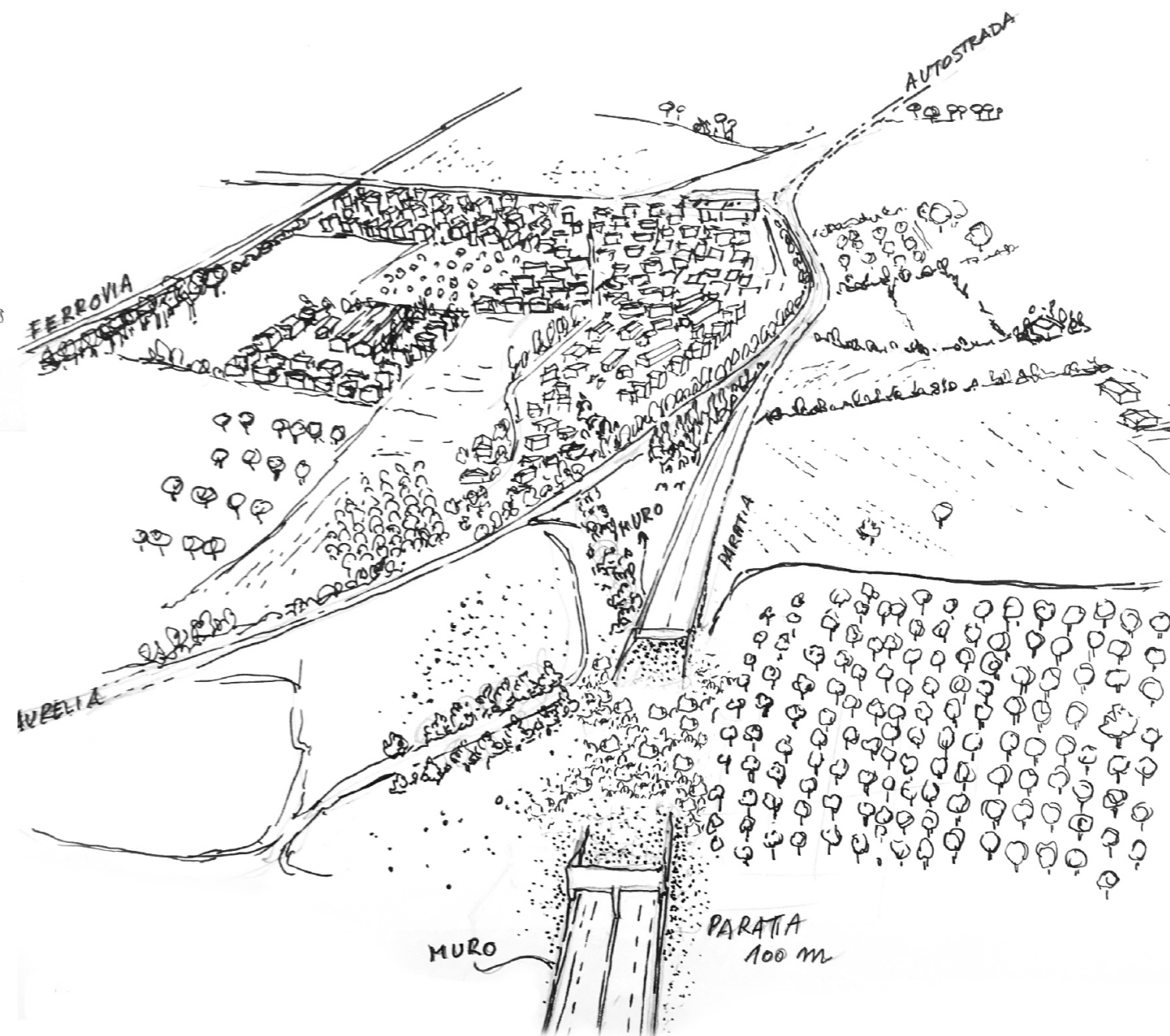
PV A2 - Galleria artificiale Fonteblanda e nuovo ponte sul torrente Osa, vista aerea - ante operam



PV A2 - Galleria artificiale Fonteblanda e nuovo ponte sul torrente Osa, vista aerea - post operam



vista dell'imbocco Nord della galleria artificiale



vista dell'imbocco Sud della galleria artificiale





PV 21 - Nuovo ponte sul torrente Osa, vista da terra - ante operam



PV 21 - Nuovo ponte sul torrente Osa, vista da terra - post operam



PV A3 - Località Albinia, nuovo viadotto sul Fiume Albenga, vista aerea - ante operam



PV A3 - Località Albinia, nuovo viadotto sul Fiume Albenga, vista aerea - post operam



PV 34 - Località Albinia, nuovo viadotto sul Fiume Albenga, vista da terra - ante operam



PV 34 - Località Albinia, nuovo viadotto sul Fiume Albenga, vista da terra - post operam

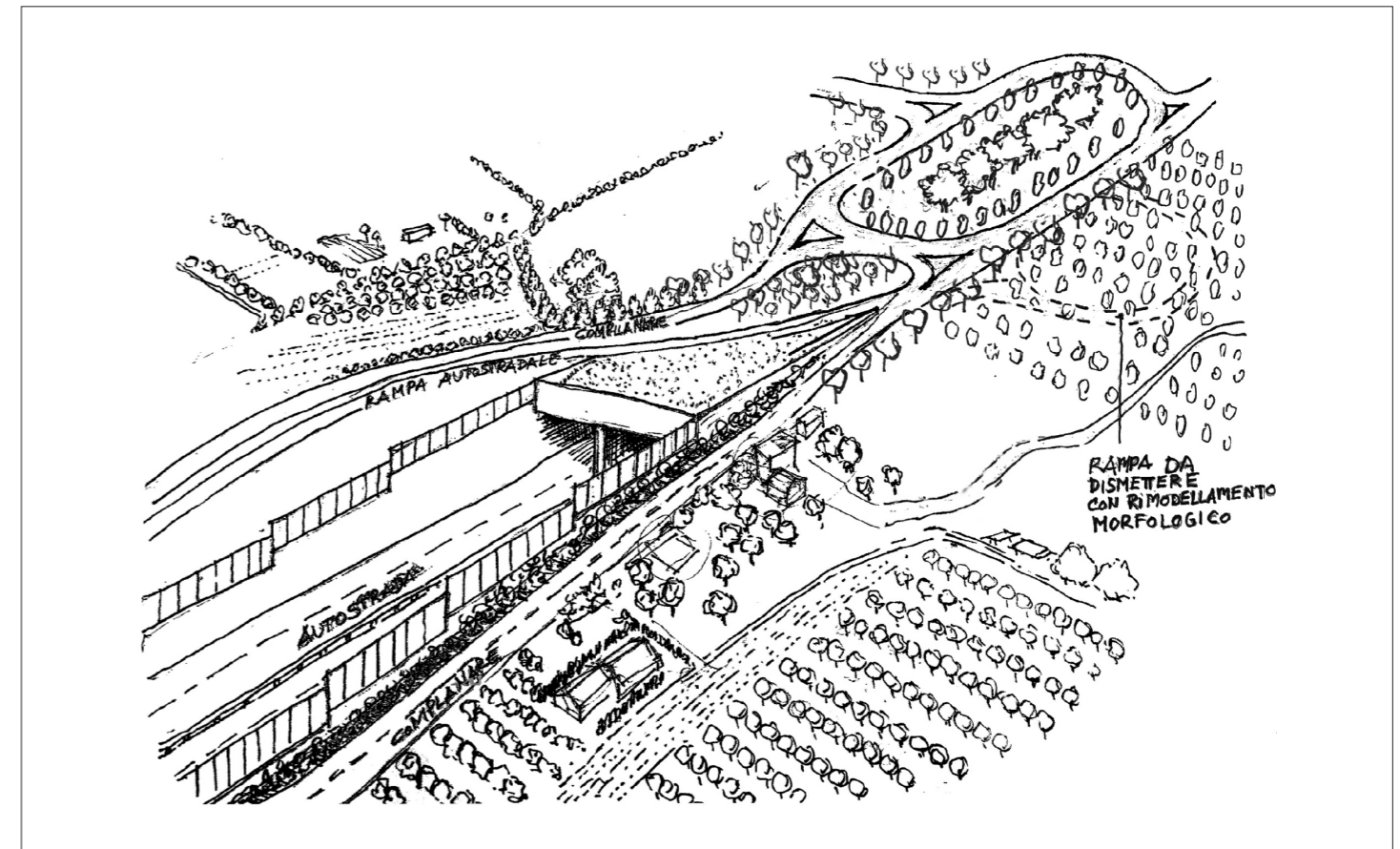
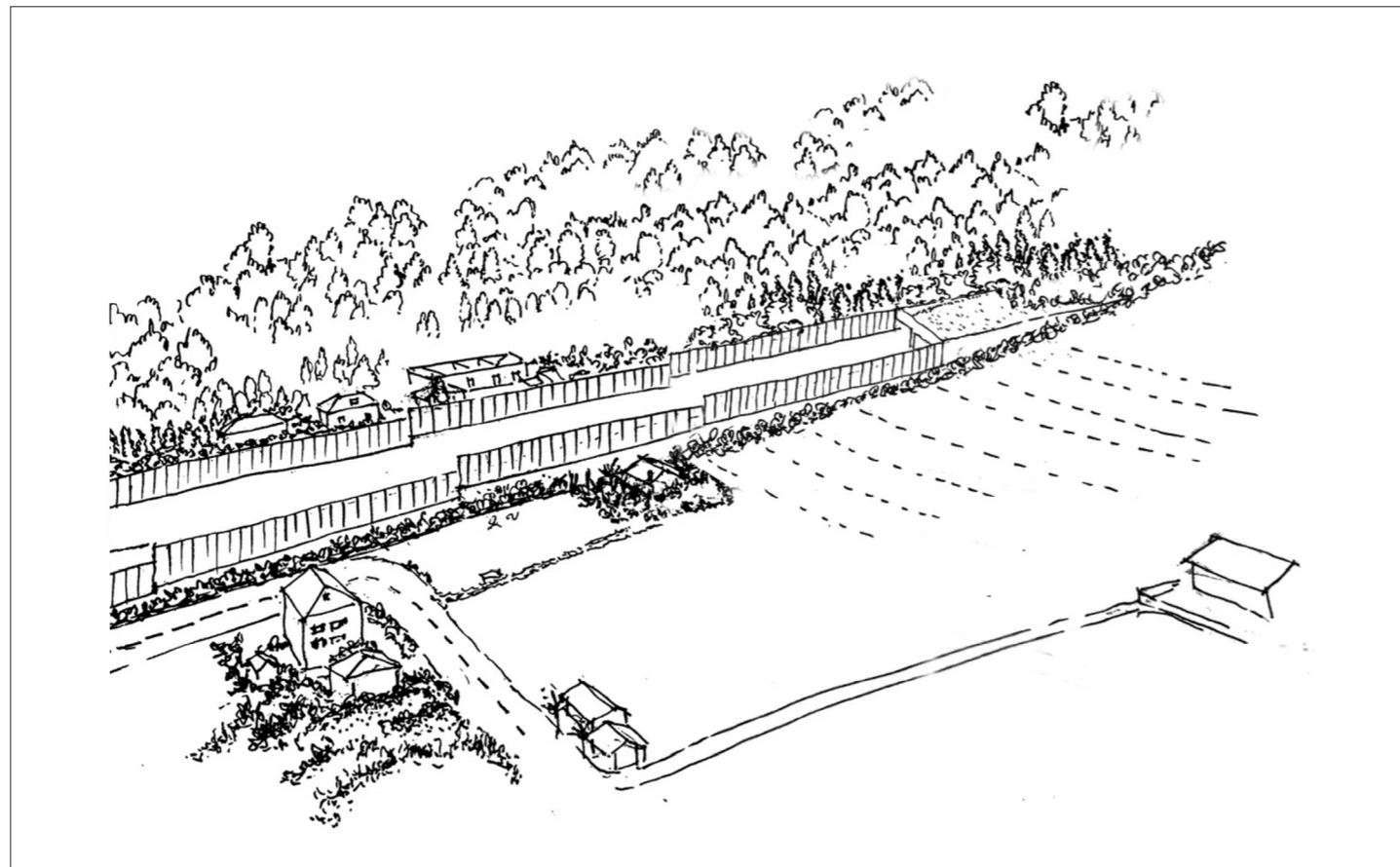


PV A4 - Nuova galleria artificiale Orbetello, svincolo di Orbetello / Monte Argentario, vista aerea - ante operam




PV A4 - Nuova galleria artificiale Orbetello, svincolo di Orbetello / Monte Argentario, vista aerea - post operam





sopra: vista dell'imbocco nord - sotto: studio soluzioni per l'imbocco nord, lato monte

sopra: vista dell'imbocco sud - sotto: studio soluzioni per l'imbocco nord, lato mare



STUDI - Studi e suggestioni per l'inserimento paesaggistico della galleria artificiale di Orbetello - post operam: mitigazioni e opere a verde



PV 53 - Nuova galleria artificiale Orbetello, svincolo di Orbetello / Monte Argentario, vista da terra - ante operam



PV 53 - Nuova galleria artificiale Orbetello, svincolo di Orbetello / Monte Argentario, vista da terra - post operam