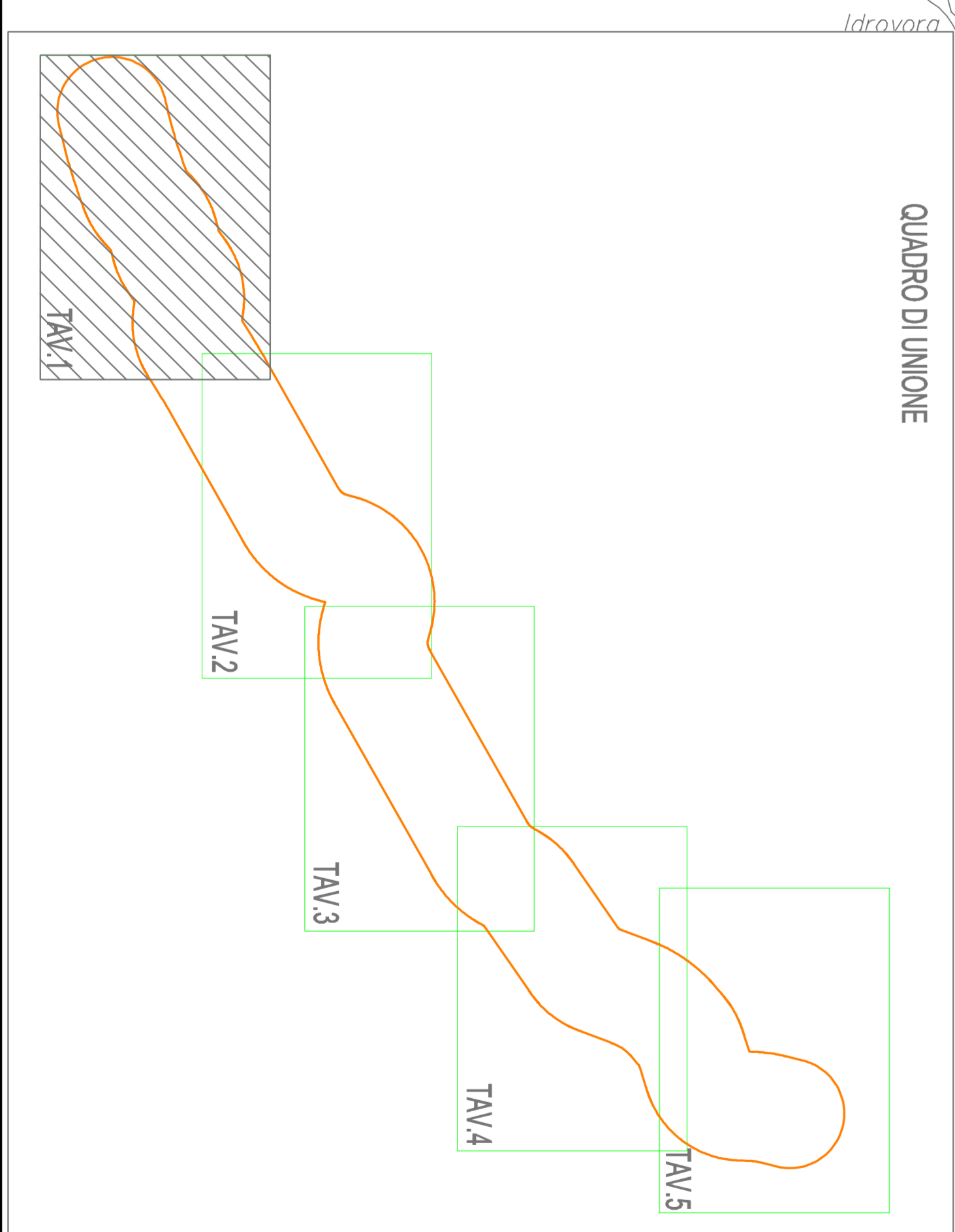
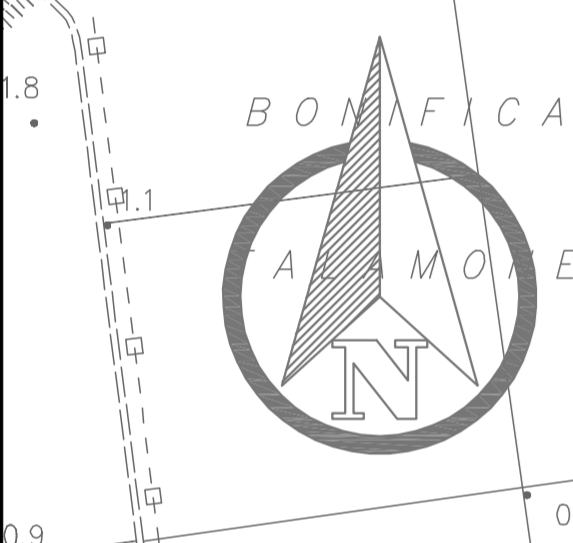
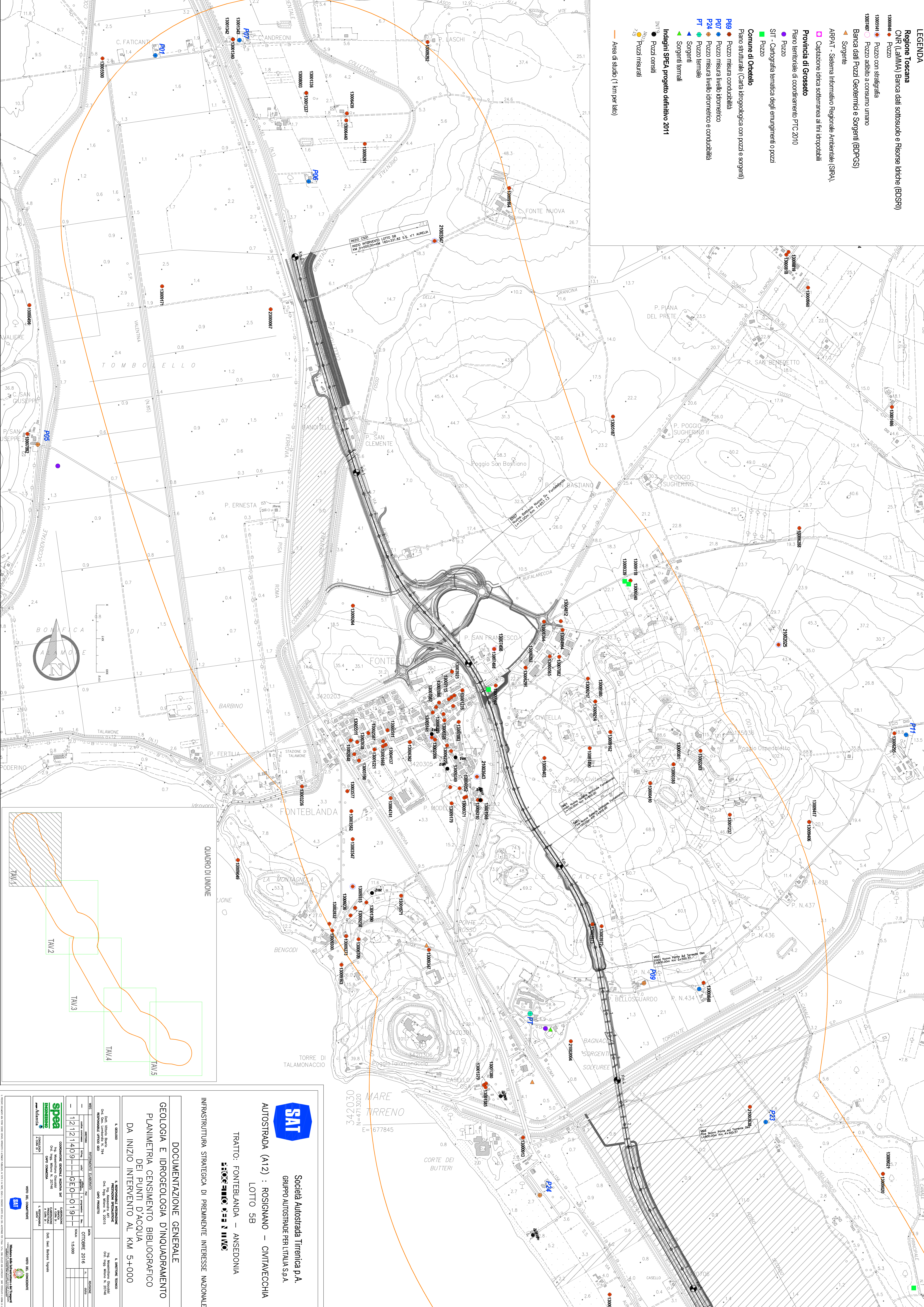


- LEGENDA**
- Regione Toscana
  - CNR (Lalima) Banca dati sottosuolo e risorse idriche (BDSRI)
  - 1300544 ● Pozzo con stratigrafia
  - 1300545 ● Pozzo adibito a consumo umano
  - 1300547 ● Banca dati Pozzi Geometrici e Sorgenti (BDPSS)
  - ▲ Sorgente
  - ARPA-T - Sistema Informativo Regionale Ambientale (SIRA):
    - Capitazione idrica sotterranea ai fini idropotabili
  - Provincia di Grosseto
  - Piano territoriale di coordinamento PTC 2010
  - Pozzo
  - SIT - Cartografia tematica degli emungimenti o pozzi
  - Pozzo
  - Comune di Orbetello
  - Piano strutturale (Carta idrogeologica con pozzi e sorgenti)
    - P89 ● Pozzo misura conducibilità
    - P07 ● Pozzo misura livello idrometrico
    - P24 ● Pozzo misura livello idrometrico e conducibilità
    - PT ● Pozzo lamele
    - ▲ Sorgenti
    - ▲ Sorgenti termali
  - Indagini SPEA progetto definitivo 2011
    - Pozzi densità
    - Pozzi misurati
  - Area di studio (1 km per lato)



**SAT**

**Società Autostrada Tirrenica p.a.**  
GRUPPO AUTOSTRADE PER L'ITALIA S.p.A.

**LOTTO 5B**

**TRATTO: FONTEBLANDA - ANSEDONIA**

**INFRASTRUTTURA STRATEGICA DI PREMINENTE INTERESSE NAZIONALE**

**DOCUMENTAZIONE GENERALE**

**GEOLOGIA E IDROGEOLOGIA D'INQUADRAMENTO**

**PLANIMETRIA CENSIMENTO BIBLIOGRAFICO**

**DA INIZIO INTERVENTO AL KM 5+4000**

<b>PROGETTO</b>	<b>REDAZIONE</b>	<b>VERIFICA</b>
12/12/14/09	01/19	01/19
<b>OTTOBRE 2016</b>		
SCALE: 1:5.000		
AUTOREGOLAMENTO REGIONALE SRG 2014		
AUTOREGOLAMENTO REGIONALE SRG 2014		
AUTOREGOLAMENTO REGIONALE SRG 2014		

TUTTI I DIRITTI RISERVATI. È vietata espressamente la ristampa o l'uso non autorizzato senza permesso scritto dalla SAT. È vietata espressamente la ristampa o l'uso non autorizzato senza permesso scritto dalla SAT. È vietata espressamente la ristampa o l'uso non autorizzato senza permesso scritto dalla SAT.