



CATASTO DEI BOSCHI E DEI PASCOLI PERCORSI DA FUOCO  
(L. 353/2000 e L.R. n. 39/2000)  
aggiornato all'anno 2018








id: 2012\_SANT\_ANGELO\_ARTEA  
codice: RTInc2012\_761

data: 18/08/2012

località: SANT'ANGELO



legenda

-  aree percorse da incendio
-  particelle (intere o parziali) del catasto terreni con informazioni sul foglio e sulla particella
-  bosco (PIT PPR let.g art.142 c.1 D.Lgs.42/2004)
-  bosco (carta uso del suolo RU)
-  pascolo (carta uso del suolo RU)

inquadramento territoriale

