



CATASTO DEI BOSCHI E DEI PASCOLI PERCORSI DA FUOCO
(L. 353/2000 e L.R. n. 39/2000)
aggiornato all'anno 2018






id: 2003_CINGHIALINA_RU
codice:

data: 2003

località: CINGHIALINA



legenda

-  aree percorse da incendio
-  particelle (intere o parziali) del catasto terreni con informazioni sul foglio e sulla particella
-  bosco (PIT PPR let.g art.142 c.1 D.Lgs.42/2004)
-  bosco (carta uso del suolo RU)
-  pascolo (carta uso del suolo RU)

inquadramento territoriale

