



CATASTO DEI BOSCHI E DEI PASCOLI PERCORSI DA FUOCO
(L. 353/2000 e L.R. n. 39/2000)
aggiornato all'anno 2018

ATLANTE DEL CATASTO TERRENI PERCORSI DA INCENDIO

anno incendio

2000

identificativo incendio

2000_POGGIO_DI_COLOMBI_RU

estratto di mappa

data incendio

-

località

POGGIO DI COLOMBI

codice ARTEA

-

codice SIM

-

Foglio

96

Particella

11

Allegato

Sviluppo

superficie di tutta la particella (m²)

25447

superficie di tutto l'incendio (m²)

2181769

superficie della zona della particella interessata da incendio (m²)

52

particella interessata da incendio (%)

0.204

fine vincolo 5 anni

2005

fine vincolo 10 anni

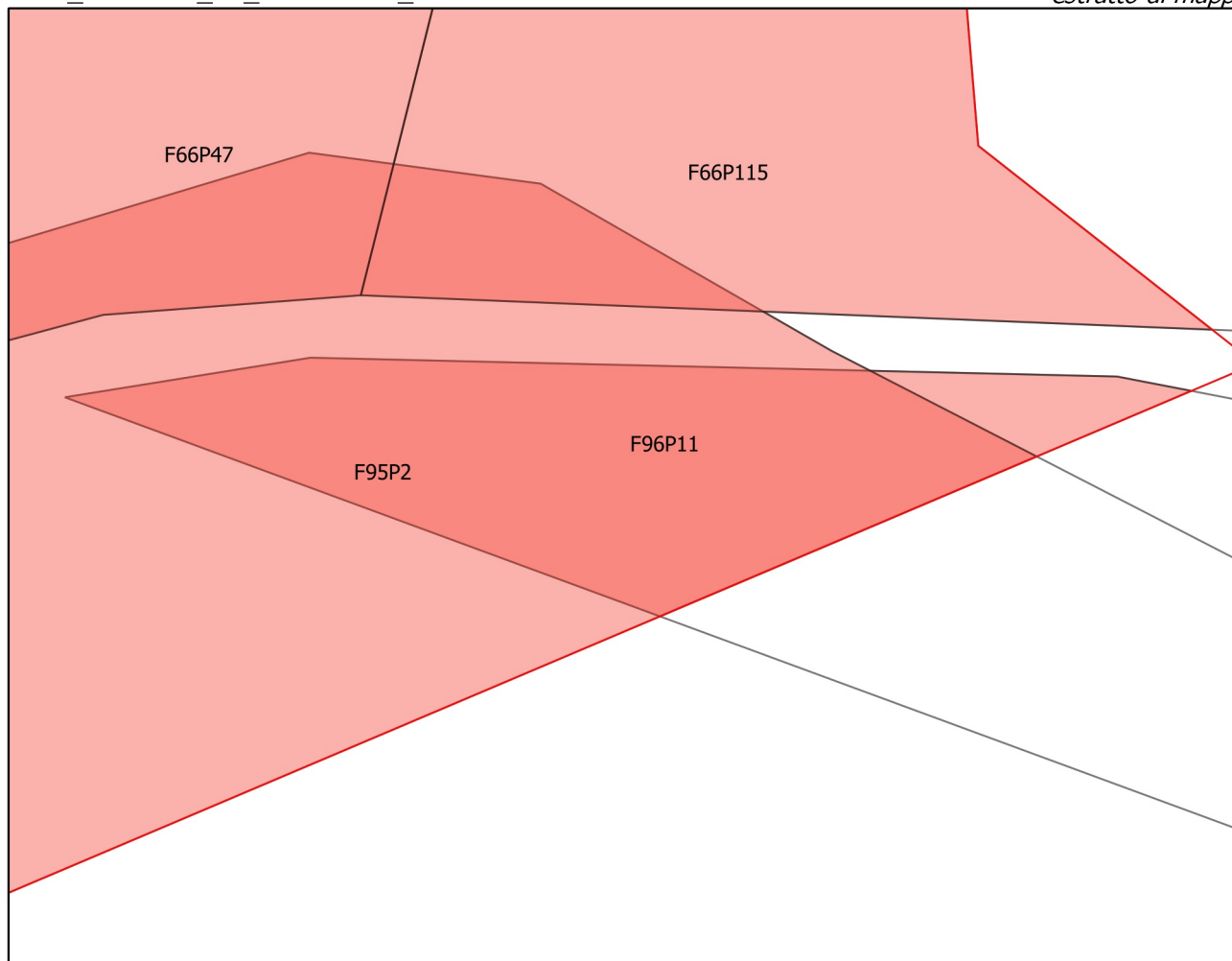
2010

fine vincolo 15 anni

2015

fine vincolo 20 anni

2020





CATASTO DEI BOSCHI E DEI PASCOLI PERCORSI DA FUOCO
(L. 353/2000 e L.R. n. 39/2000)
aggiornato all'anno 2018

ATLANTE DEL CATASTO TERRENI PERCORSI DA INCENDIO

anno incendio

2000

identificativo incendio

2000_POGGIO_DI_COLOMBI_RU

estratto di mappa

data incendio

-

località

POGGIO DI COLOMBI

codice ARTEA

-

codice SIM

-

Foglio

95

Particella

1

Allegato

Sviluppo

superficie di tutta la particella (m²)

238

superficie di tutto l'incendio (m²)

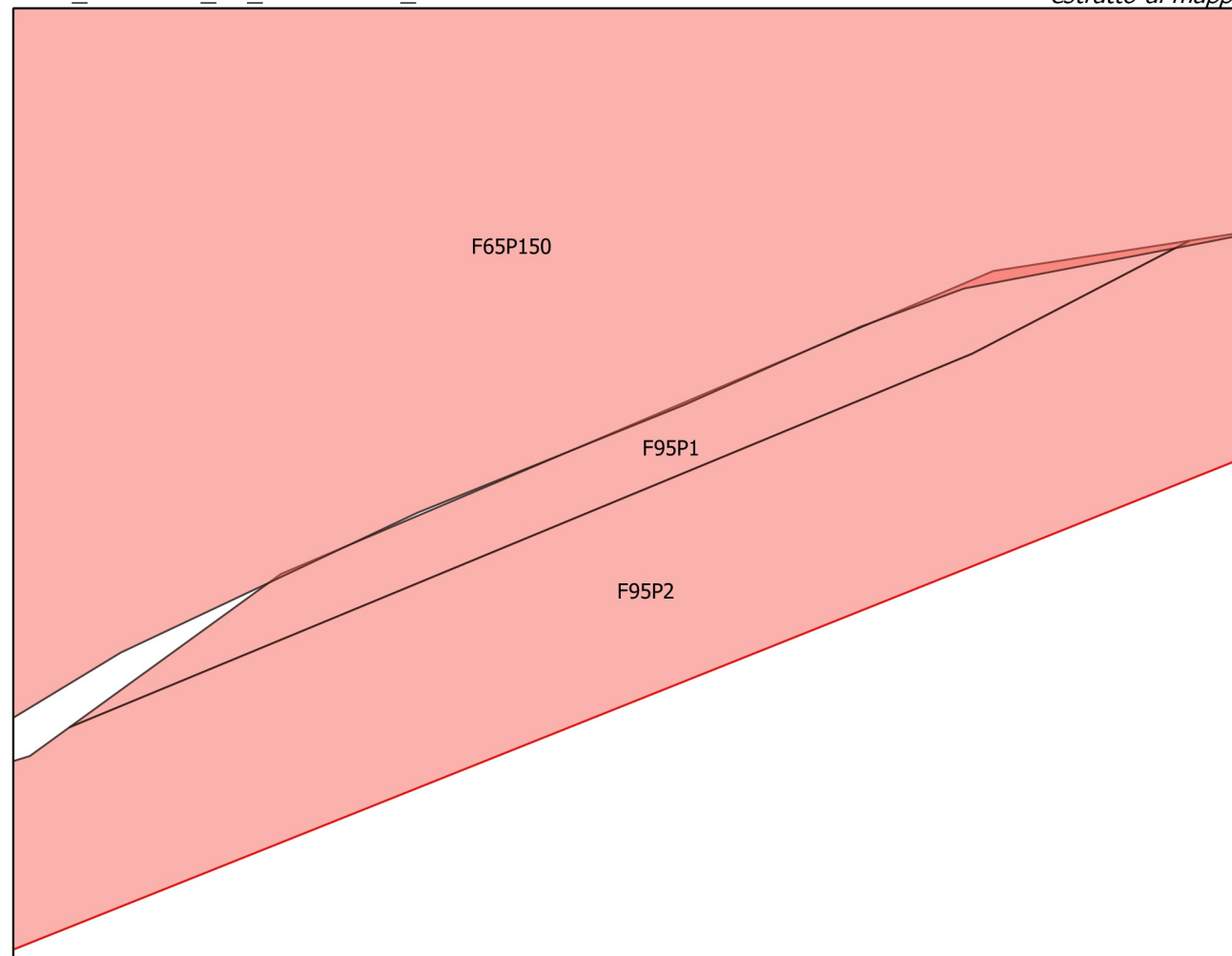
2181769

superficie della zona della particella interessata da incendio (m²)

238

particella interessata da incendio (%)

100



fine vincolo 5 anni

2005

fine vincolo 10 anni

2010

fine vincolo 15 anni

2015

fine vincolo 20 anni

2020



CATASTO DEI BOSCHI E DEI PASCOLI PERCORSI DA FUOCO
(L. 353/2000 e L.R. n. 39/2000)
aggiornato all'anno 2018

ATLANTE DEL CATASTO TERRENI PERCORSI DA INCENDIO

anno incendio

2000

data incendio

-

località

POGGIO DI COLOMBI

codice ARTEA

-

codice SIM

-

Foglio

95

Particella

2

Allegato

Sviluppo

superficie di tutta la particella (m²)

57090

superficie di tutto l'incendio (m²)

2181769

superficie della zona della particella interessata da incendio (m²)

4410

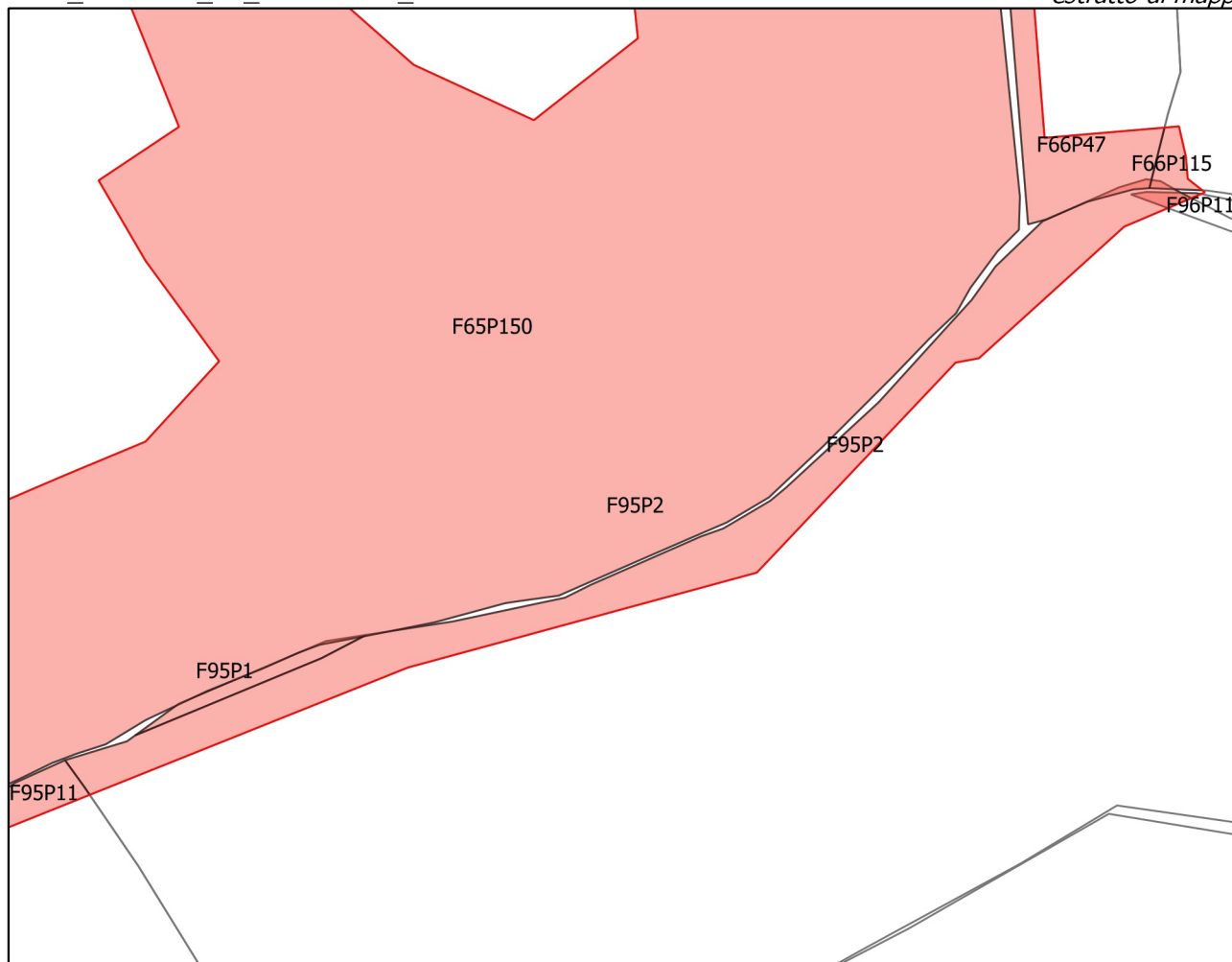
particella interessata da incendio (%)

7.725

identificativo incendio

2000_POGGIO_DI_COLOMBI_RU

estratto di mappa



fine vincolo 5 anni

2005

fine vincolo 10 anni

2010

fine vincolo 15 anni

2015

fine vincolo 20 anni

2020



CATASTO DEI BOSCHI E DEI PASCOLI PERCORSI DA FUOCO
(L. 353/2000 e L.R. n. 39/2000)
aggiornato all'anno 2018

ATLANTE DEL CATASTO TERRENI PERCORSI DA INCENDIO

anno incendio

2000

identificativo incendio

2000_POGGIO_DI_COLOMBI_RU

estratto di mappa

data incendio

-

località

POGGIO DI COLOMBI

codice ARTEA

-

codice SIM

-

Foglio

95

Particella

11

Allegato

Sviluppo

superficie di tutta la particella (m²)

59440

superficie di tutto l'incendio (m²)

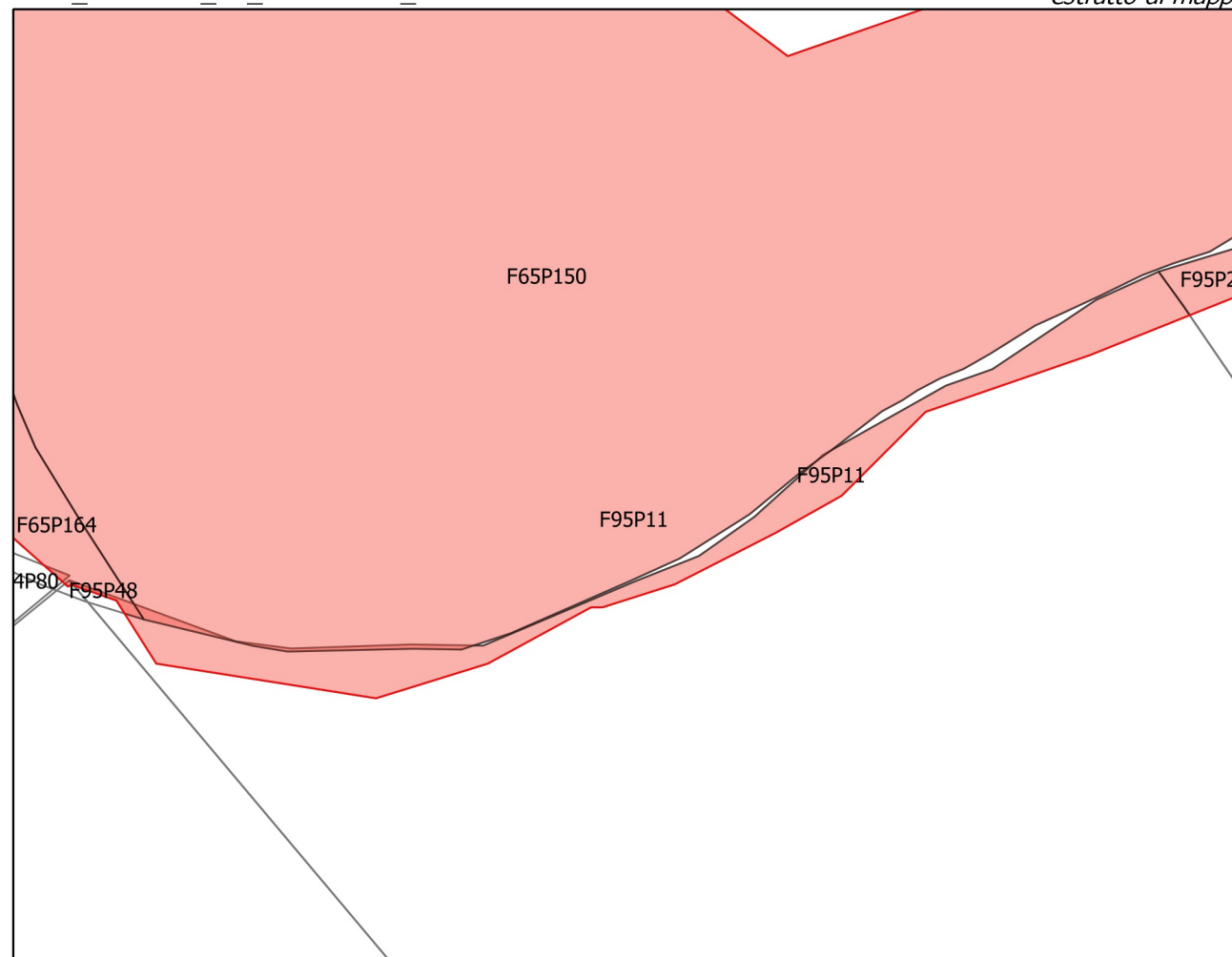
2181769

superficie della zona della particella interessata da incendio (m²)

1908

particella interessata da incendio (%)

3.21



fine vincolo 5 anni

2005

fine vincolo 10 anni

2010

fine vincolo 15 anni

2015

fine vincolo 20 anni

2020

Nota: valori ricavati dai dati geometrici della perimetrazione incendi, delle particelle catastali e delle loro elaborazioni



CATASTO DEI BOSCHI E DEI PASCOLI PERCORSI DA FUOCO
(L. 353/2000 e L.R. n. 39/2000)
aggiornato all'anno 2018

ATLANTE DEL CATASTO TERRENI PERCORSI DA INCENDIO

anno incendio

2000

data incendio

-

località

POGGIO DI COLOMBI

codice ARTEA

-

codice SIM

-

Foglio

95

Particella

48

Allegato

Sviluppo

superficie di tutta la particella (m²)

100090

superficie di tutto l'incendio (m²)

2181769

superficie della zona della particella interessata da incendio (m²)

1

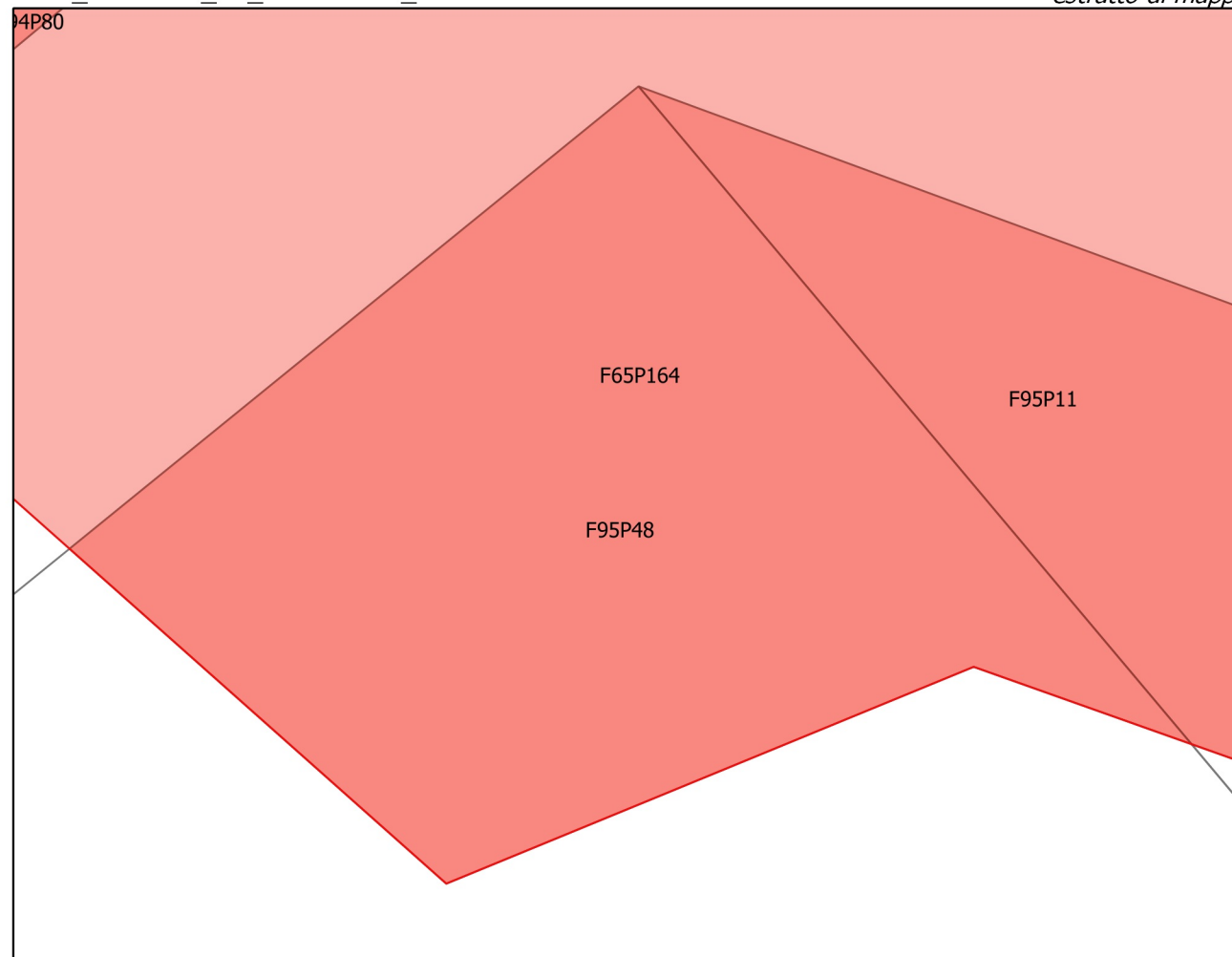
particella interessata da incendio (%)

0.001

identificativo incendio

2000_POGGIO_DI_COLOMBI_RU

estratto di mappa



fine vincolo 5 anni
2005

fine vincolo 10 anni
2010

fine vincolo 15 anni
2015

fine vincolo 20 anni
2020



CATASTO DEI BOSCHI E DEI PASCOLI PERCORSI DA FUOCO
(L. 353/2000 e L.R. n. 39/2000)
aggiornato all'anno 2018

ATLANTE DEL CATASTO TERRENI PERCORSI DA INCENDIO

anno incendio

2000

identificativo incendio

2000_POGGIO_DI_COLOMBI_RU

estratto di mappa

data incendio

-

località

POGGIO DI COLOMBI

codice ARTEA

-

codice SIM

-

Foglio

94

Particella

80

Allegato

Sviluppo

superficie di tutta la particella (m²)

13746

superficie di tutto l'incendio (m²)

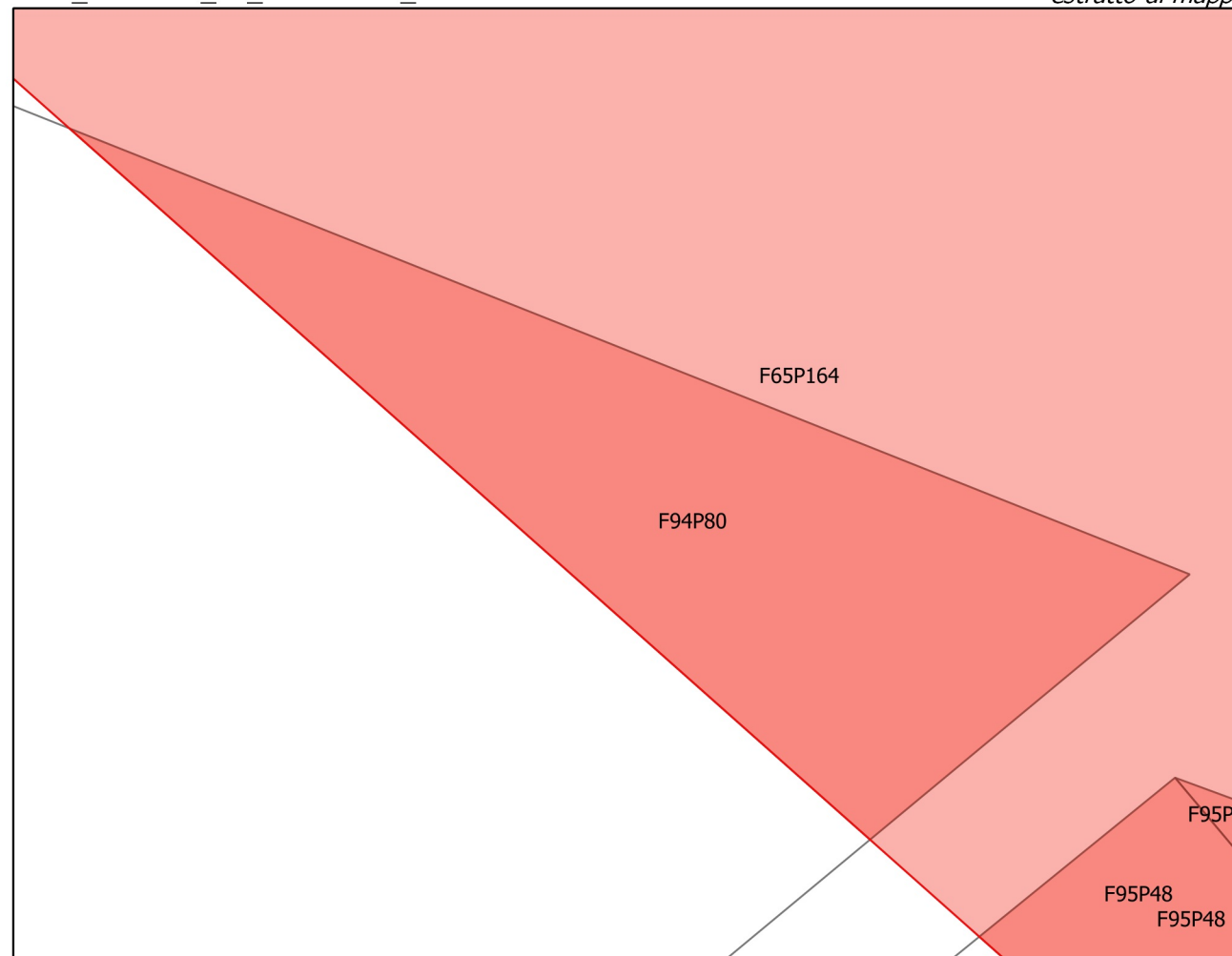
2181769

superficie della zona della particella interessata da incendio (m²)

6

particella interessata da incendio (%)

0.044



fine vincolo 5 anni

2005

fine vincolo 10 anni

2010

fine vincolo 15 anni

2015

fine vincolo 20 anni

2020



CATASTO DEI BOSCHI E DEI PASCOLI PERCORSI DA FUOCO
(L. 353/2000 e L.R. n. 39/2000)
aggiornato all'anno 2018

ATLANTE DEL CATASTO TERRENI PERCORSI DA INCENDIO

anno incendio

2000

identificativo incendio

2000_POGGIO_DI_COLOMBI_RU

estratto di mappa

data incendio

-

località

POGGIO DI COLOMBI

codice ARTEA

-

codice SIM

-

Foglio

93

Particella

286

Allegato

Sviluppo

superficie di tutta la particella (m²)

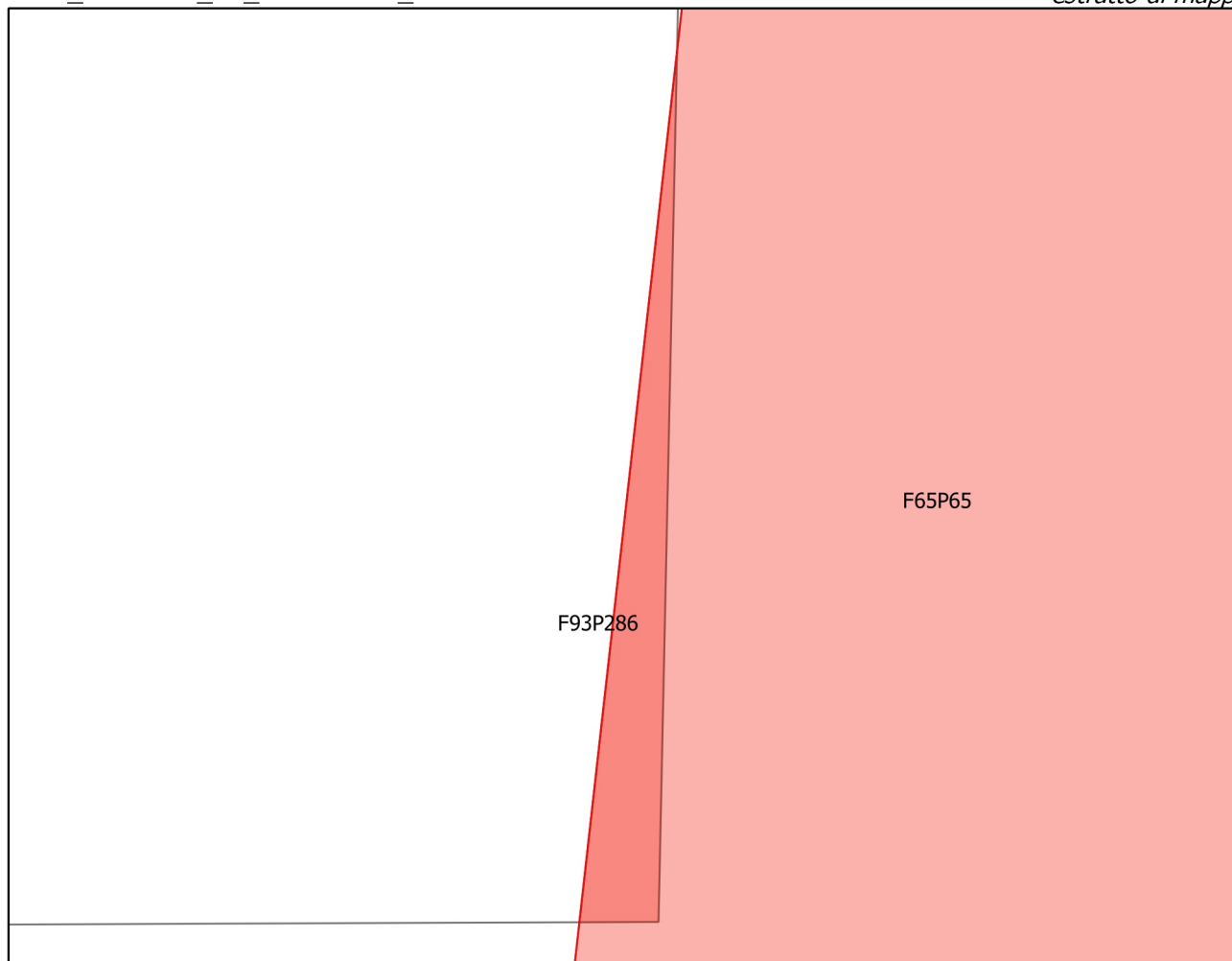
85

superficie di tutto l'incendio (m²)

2181769

superficie della zona della particella interessata da incendio (m²)

2



particella interessata da incendio (%)

2.353

fine vincolo 5 anni

2005

fine vincolo 10 anni

2010

fine vincolo 15 anni

2015

fine vincolo 20 anni

2020



CATASTO DEI BOSCHI E DEI PASCOLI PERCORSI DA FUOCO
(L. 353/2000 e L.R. n. 39/2000)
aggiornato all'anno 2018

ATLANTE DEL CATASTO TERRENI PERCORSI DA INCENDIO

anno incendio

2000

identificativo incendio

2000_POGGIO DI COLOMBI RU

estratto di mappa

data incendio

-

località

POGGIO DI COLOMBI

codice ARTEA

-

codice SIM

-

Foglio

66

Particella

115

Allegato

Sviluppo

superficie di tutta la particella (m²)

287869

superficie di tutto l'incendio (m²)

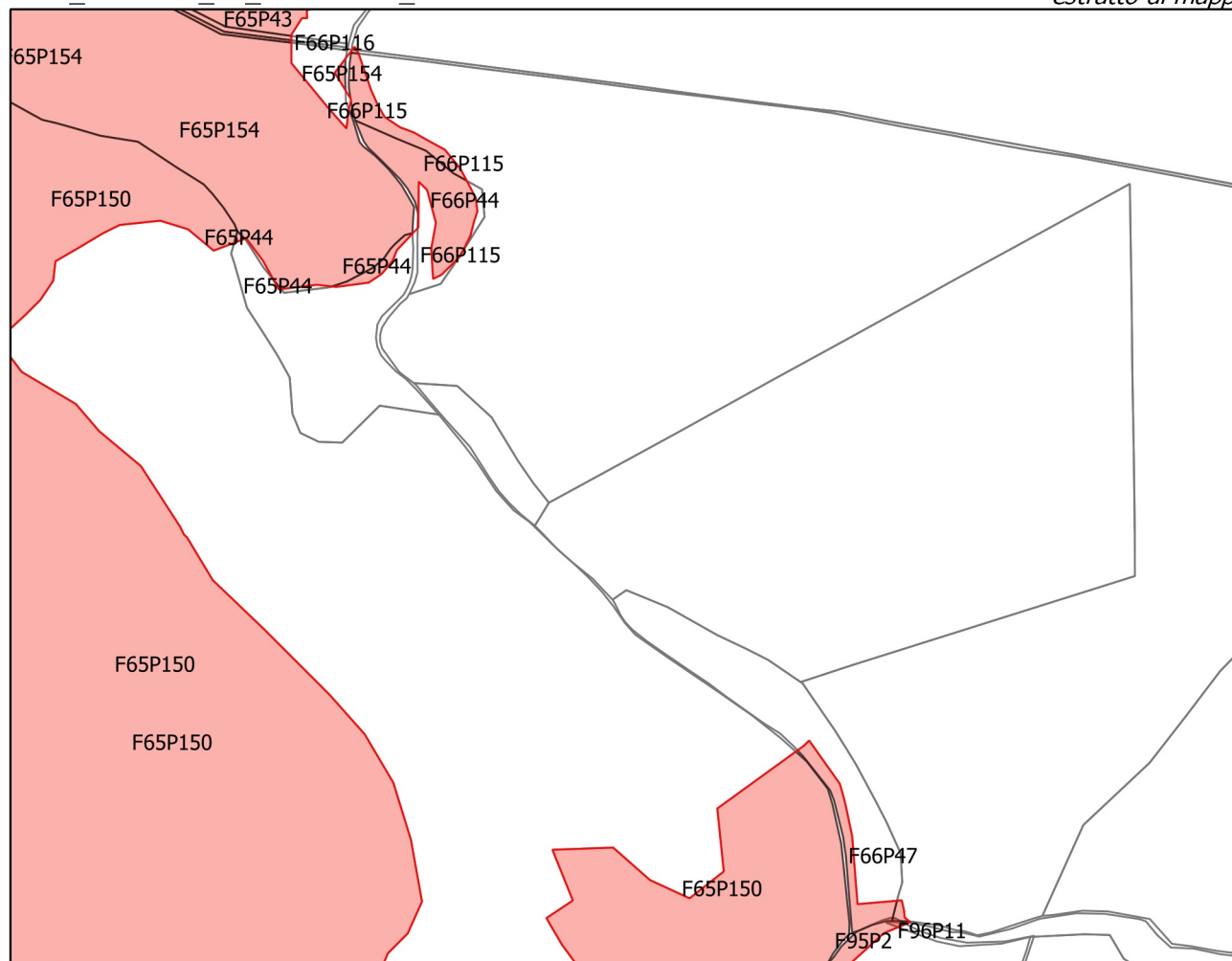
2181769

superficie della zona della particella interessata da incendio (m²)

2279

particella interessata da incendio (%)

0.792



fine vincolo 5 anni

2005

fine vincolo 10 anni

2010

fine vincolo 15 anni

2015

fine vincolo 20 anni

2020



CATASTO DEI BOSCHI E DEI PASCOLI PERCORSI DA FUOCO
(L. 353/2000 e L.R. n. 39/2000)
aggiornato all'anno 2018

ATLANTE DEL CATASTO TERRENI PERCORSI DA INCENDIO

anno incendio

2000

identificativo incendio

2000_POGGIO_DI_COLOMBI_RU

estratto di mappa

data incendio

-

località

POGGIO DI COLOMBI

codice ARTEA

-

codice SIM

-

Foglio

66

Particella

47

Allegato

Sviluppo

superficie di tutta la particella (m²)

16090

superficie di tutto l'incendio (m²)

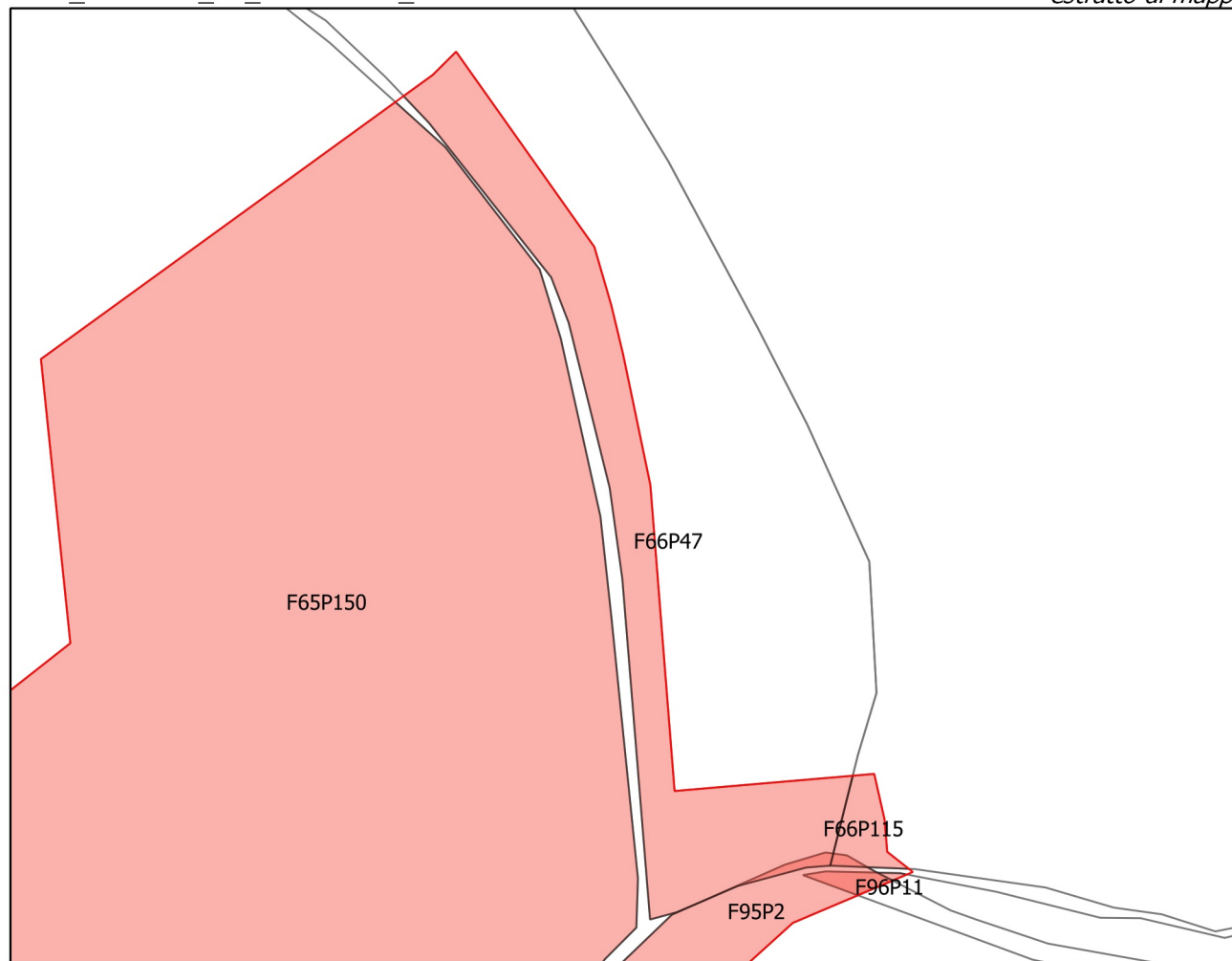
2181769

superficie della zona della particella interessata da incendio (m²)

2212

particella interessata da incendio (%)

13.748



fine vincolo 5 anni

2005

fine vincolo 10 anni

2010

fine vincolo 15 anni

2015

fine vincolo 20 anni

2020



CATASTO DEI BOSCHI E DEI PASCOLI PERCORSI DA FUOCO
(L. 353/2000 e L.R. n. 39/2000)
aggiornato all'anno 2018

ATLANTE DEL CATASTO TERRENI PERCORSI DA INCENDIO

anno incendio

2000

identificativo incendio

2000_POGGIO_DI_COLOMBI_RU

estratto di mappa

data incendio

-

località

POGGIO DI COLOMBI

codice ARTEA

-

codice SIM

-

Foglio

66

Particella

44

Allegato

Sviluppo

superficie di tutta la particella (m²)

6736

superficie di tutto l'incendio (m²)

2181769

superficie della zona della particella interessata da incendio (m²)

5064

particella interessata da incendio (%)

75.178



fine vincolo 5 anni

2005

fine vincolo 10 anni

2010

fine vincolo 15 anni

2015

fine vincolo 20 anni

2020

Nota: valori ricavati dai dati geometrici della perimetrazione incendi, delle particelle catastali e delle loro elaborazioni



CATASTO DEI BOSCHI E DEI PASCOLI PERCORSI DA FUOCO
(L. 353/2000 e L.R. n. 39/2000)
aggiornato all'anno 2018

ATLANTE DEL CATASTO TERRENI PERCORSI DA INCENDIO

anno incendio

2000

identificativo incendio

2000_POGGIO_DI_COLOMBI_RU

estratto di mappa

data incendio

-

località

POGGIO DI COLOMBI

codice ARTEA

-

codice SIM

-

Foglio

66

Particella

116

Allegato

Sviluppo

superficie di tutta la particella (m²)

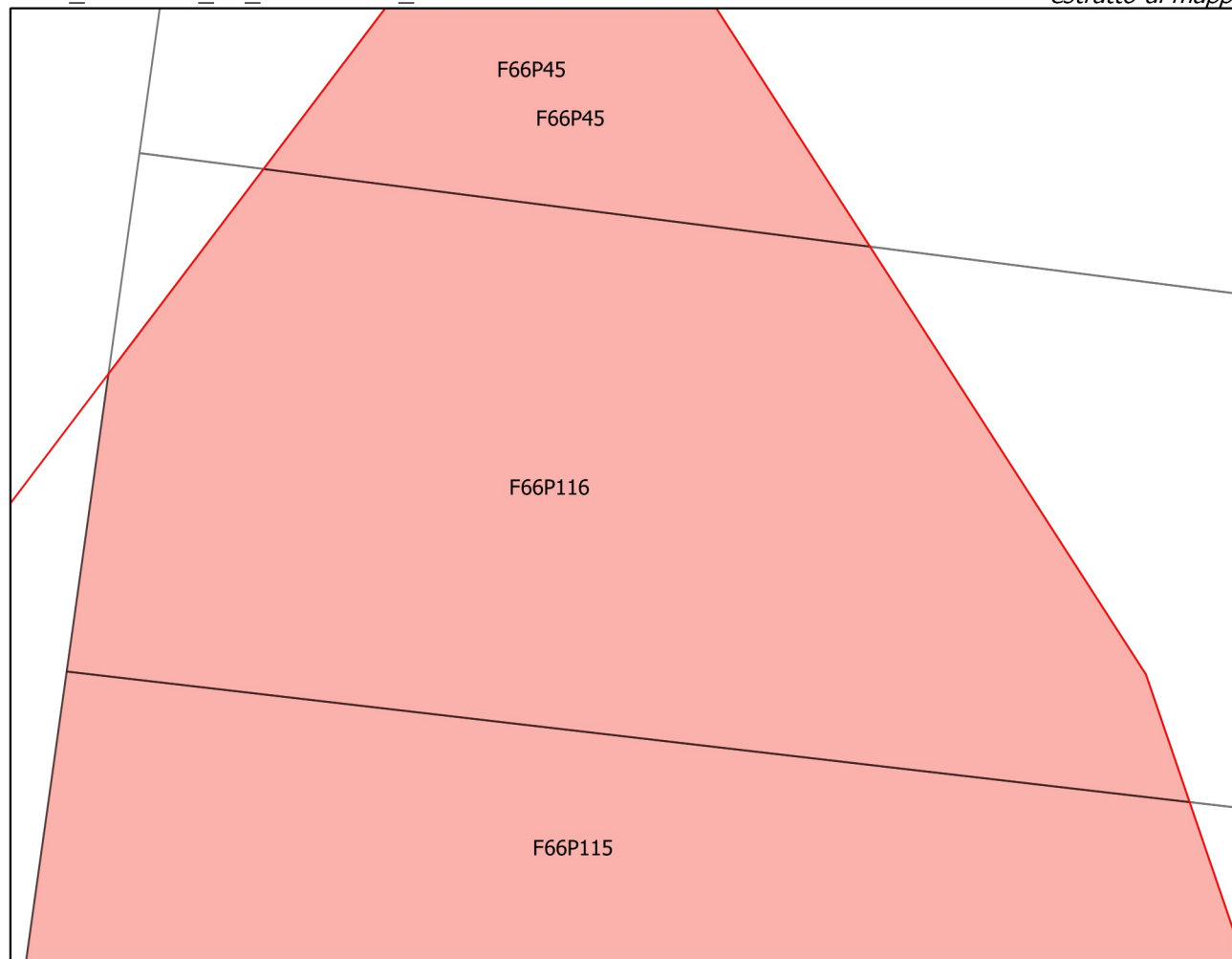
2035

superficie di tutto l'incendio (m²)

2181769

superficie della zona della particella interessata da incendio (m²)

17



particella interessata da incendio (%)

0.835

fine vincolo 5 anni

2005

fine vincolo 10 anni

2010

fine vincolo 15 anni

2015

fine vincolo 20 anni

2020



CATASTO DEI BOSCHI E DEI PASCOLI PERCORSI DA FUOCO
(L. 353/2000 e L.R. n. 39/2000)
aggiornato all'anno 2018

ATLANTE DEL CATASTO TERRENI PERCORSI DA INCENDIO

anno incendio

2000

identificativo incendio

2000_POGGIO_DI_COLOMBI_RU

estratto di mappa

data incendio

-

località

POGGIO DI COLOMBI

codice ARTEA

-

codice SIM

-

Foglio

66

Particella

45

Allegato

Sviluppo

superficie di tutta la particella (m²)

188984

superficie di tutto l'incendio (m²)

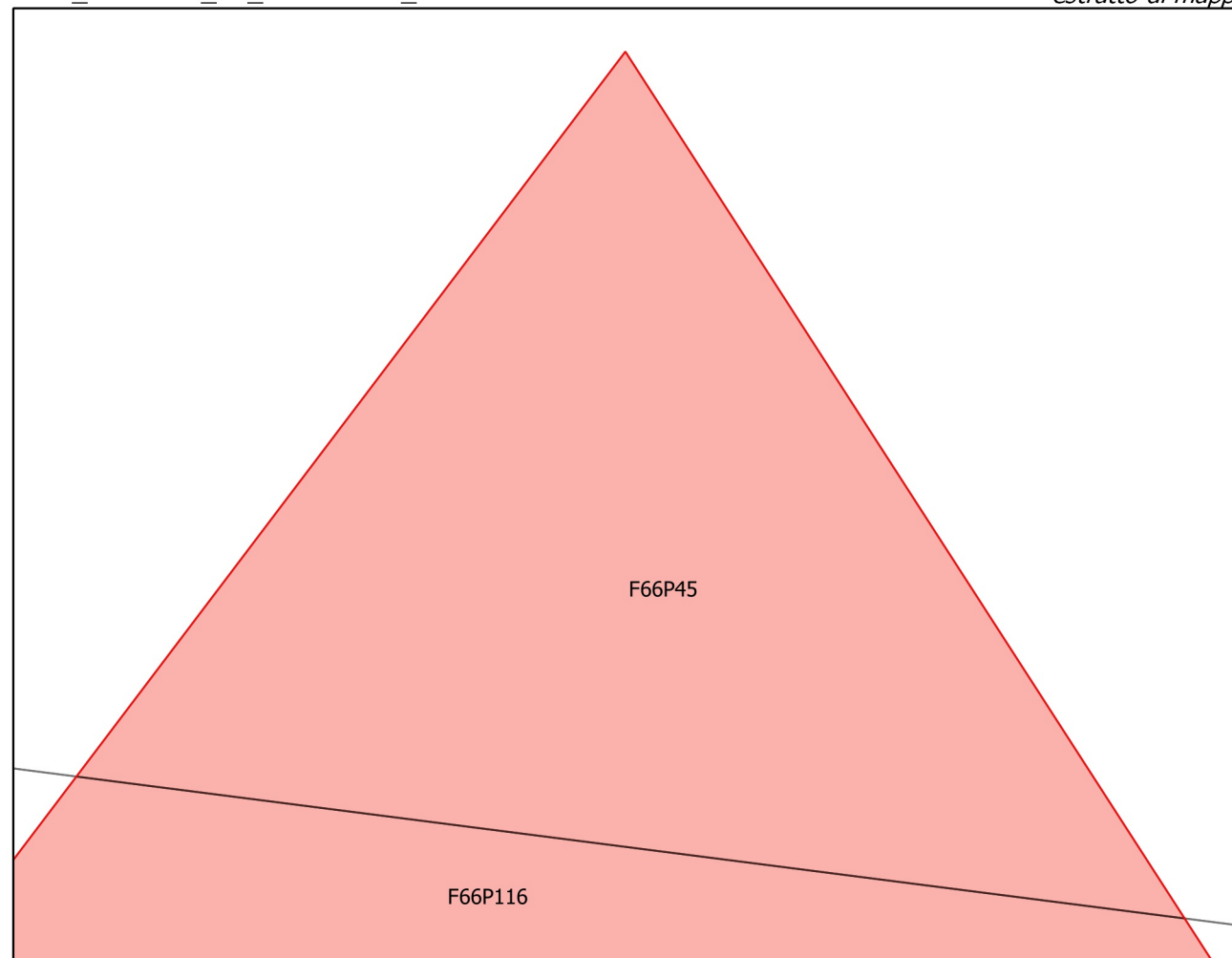
2181769

superficie della zona della particella interessata da incendio (m²)

5

particella interessata da incendio (%)

0.003



fine vincolo 5 anni

2005

fine vincolo 10 anni

2010

fine vincolo 15 anni

2015

fine vincolo 20 anni

2020



CATASTO DEI BOSCHI E DEI PASCOLI PERCORSI DA FUOCO (L. 353/2000 e L.R. n. 39/2000) aggiornato all'anno 2018

ATLANTE DEL CATASTO TERRENI PERCORSI DA INCENDIO

anno incendio

2000

identificativo incendio

2000_POGGIO_DI_COLOMBI_RU

estratto di mappa

data incendio

-

località

POGGIO DI COLOMBI

codice ARTEA

-

codice SIM

-

Foglio

65

Particella

76

Allegato

Sviluppo

superficie di tutta la particella (m²)

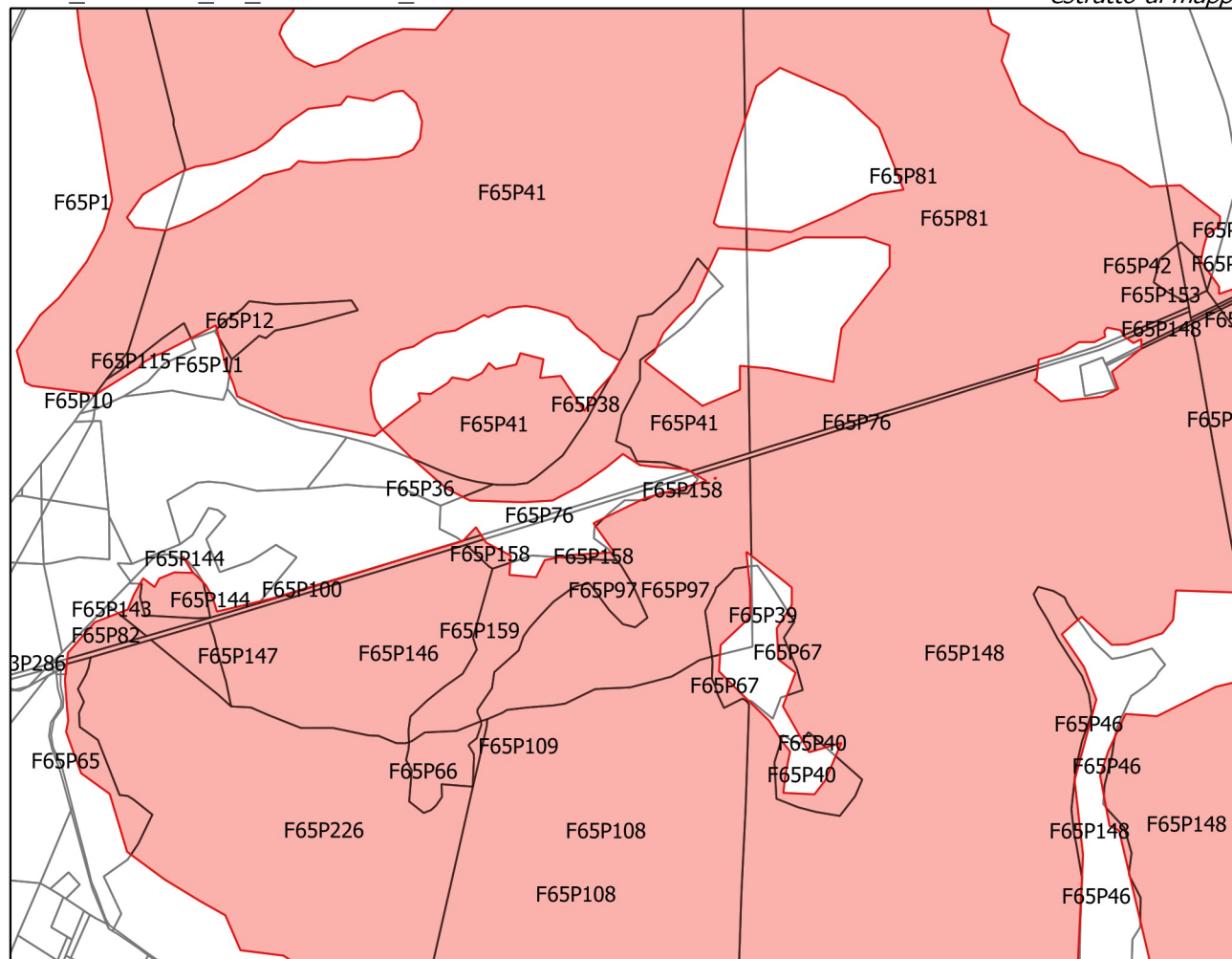
6133

superficie di tutto l'incendio (m²)

2181769

superficie della zona della particella interessata da incendio (m²)

4198



particella interessata da incendio (%)

68.449

fine vincolo 5 anni

2005

fine vincolo 10 anni

2010

fine vincolo 15 anni

2015

fine vincolo 20 anni

2020

Nota: valori ricavati dai dati geometrici della perimetrazione incendi, delle particelle catastali e delle loro elaborazioni



CATASTO DEI BOSCHI E DEI PASCOLI PERCORSI DA FUOCO
(L. 353/2000 e L.R. n. 39/2000)
aggiornato all'anno 2018

ATLANTE DEL CATASTO TERRENI PERCORSI DA INCENDIO

anno incendio

2000

data incendio

-

località

POGGIO DI COLOMBI

codice ARTEA

-

codice SIM

-

Foglio

65

Particella

47

Allegato

Sviluppo

superficie di tutta la particella (m²)

49103

superficie di tutto l'incendio (m²)

2181769

superficie della zona della particella interessata da incendio (m²)

43693

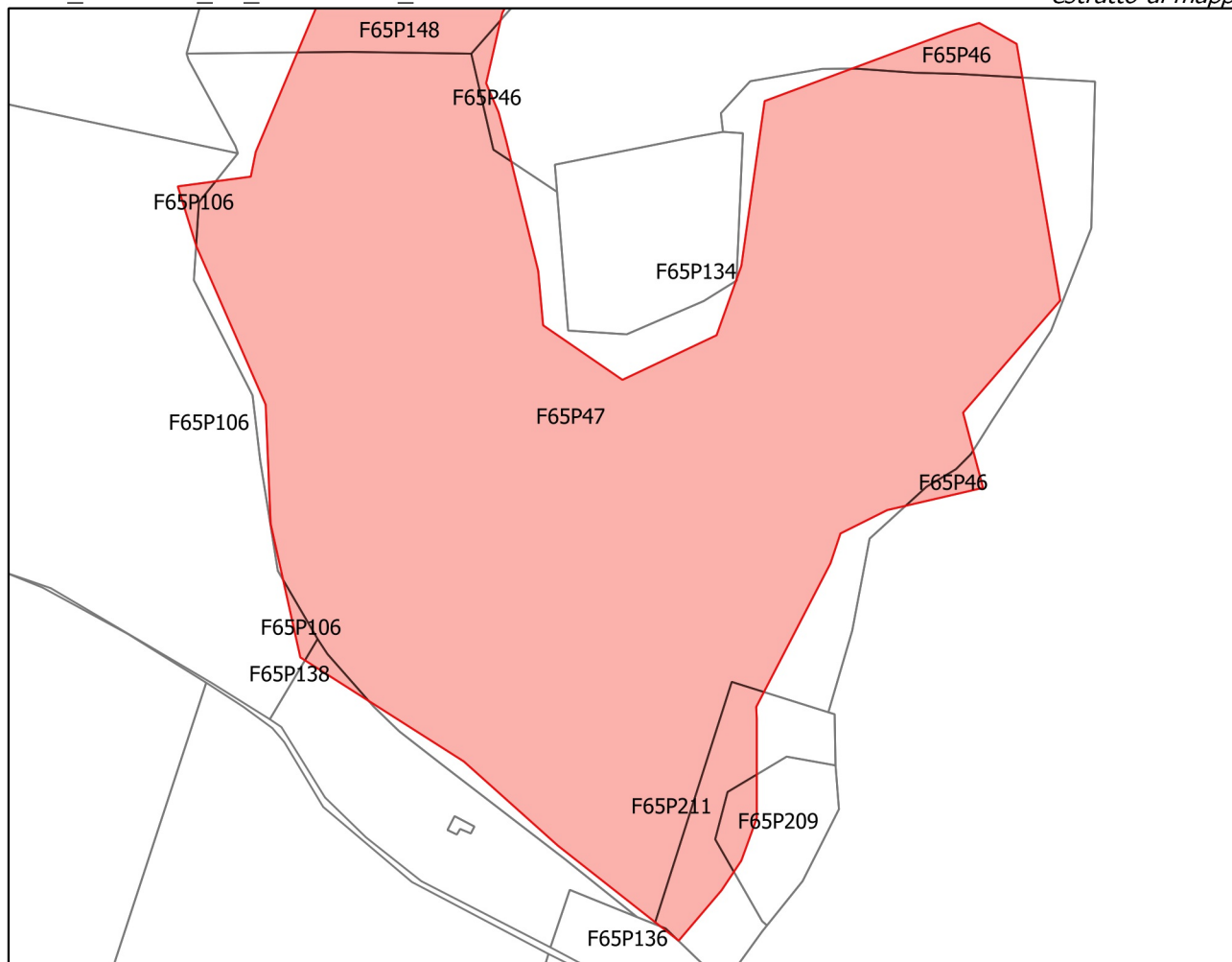
particella interessata da incendio (%)

88.982

identificativo incendio

2000_POGGIO_DI_COLOMBI_RU

estratto di mappa



fine vincolo 5 anni

2005

fine vincolo 10 anni

2010

fine vincolo 15 anni

2015

fine vincolo 20 anni

2020

Nota: valori ricavati dai dati geometrici della perimetrazione incendi, delle particelle catastali e delle loro elaborazioni



CATASTO DEI BOSCHI E DEI PASCOLI PERCORSI DA FUOCO
(L. 353/2000 e L.R. n. 39/2000)
aggiornato all'anno 2018

ATLANTE DEL CATASTO TERRENI PERCORSI DA INCENDIO

anno incendio

2000

data incendio

-

località

POGGIO DI COLOMBI

codice ARTEA

-

codice SIM

-

Foglio

65

Particella

46

Allegato

Sviluppo

superficie di tutta la particella (m²)

121563

superficie di tutto l'incendio (m²)

2181769

superficie della zona della particella interessata da incendio (m²)

5026

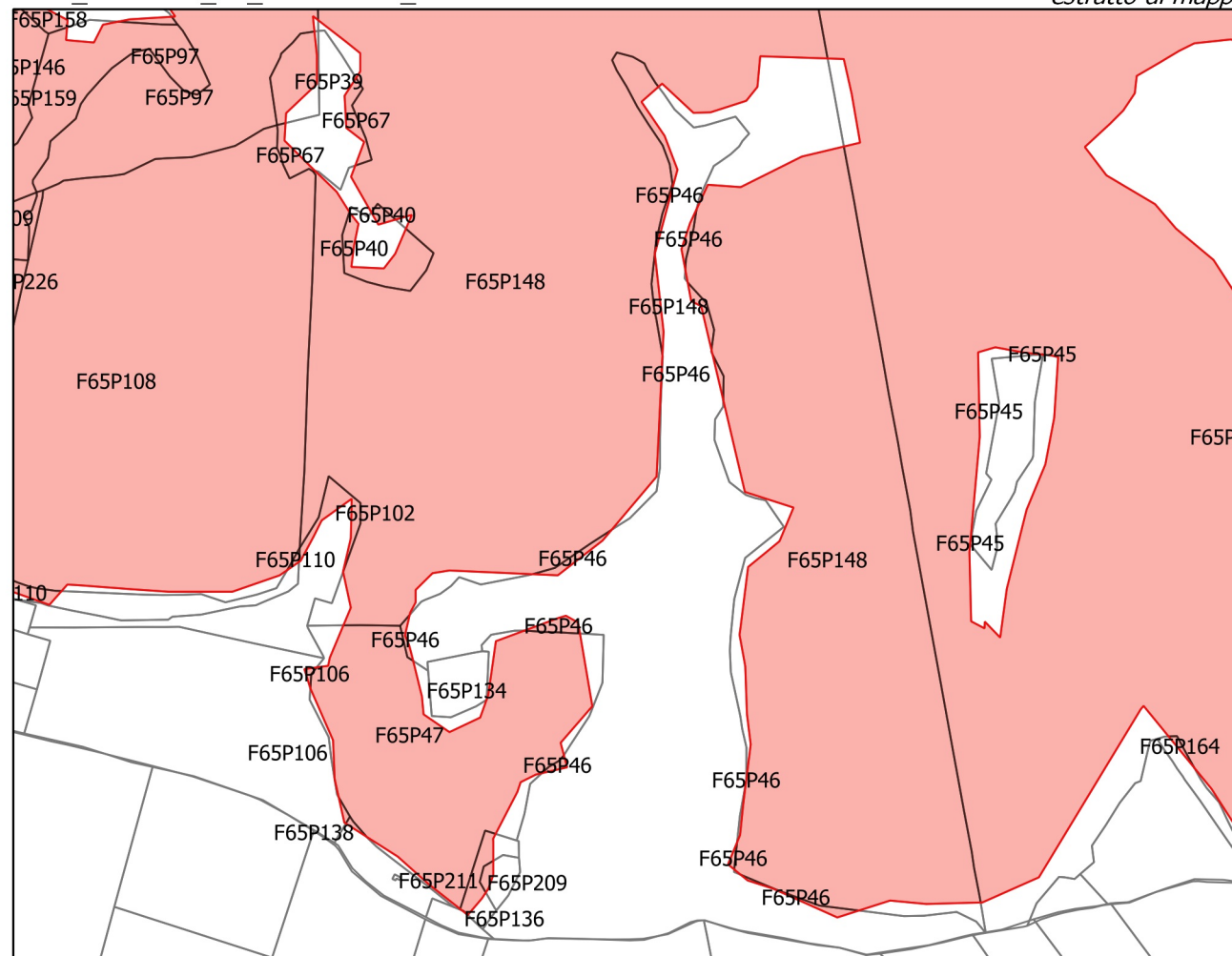
particella interessata da incendio (%)

4.134

identificativo incendio

2000_POGGIO_DI_COLOMBI_RU

estratto di mappa



fine vincolo 5 anni

2005

fine vincolo 10 anni

2010

fine vincolo 15 anni

2015

fine vincolo 20 anni

2020



CATASTO DEI BOSCHI E DEI PASCOLI PERCORSI DA FUOCO
(L. 353/2000 e L.R. n. 39/2000)
aggiornato all'anno 2018

ATLANTE DEL CATASTO TERRENI PERCORSI DA INCENDIO

anno incendio

2000

identificativo incendio

2000_POGGIO_DI_COLOMBI_RU

estratto di mappa

data incendio

-

località

POGGIO DI COLOMBI

codice ARTEA

-

codice SIM

-

Foglio

65

Particella

136

Allegato

Sviluppo

superficie di tutta la particella (m²)

1141

superficie di tutto l'incendio (m²)

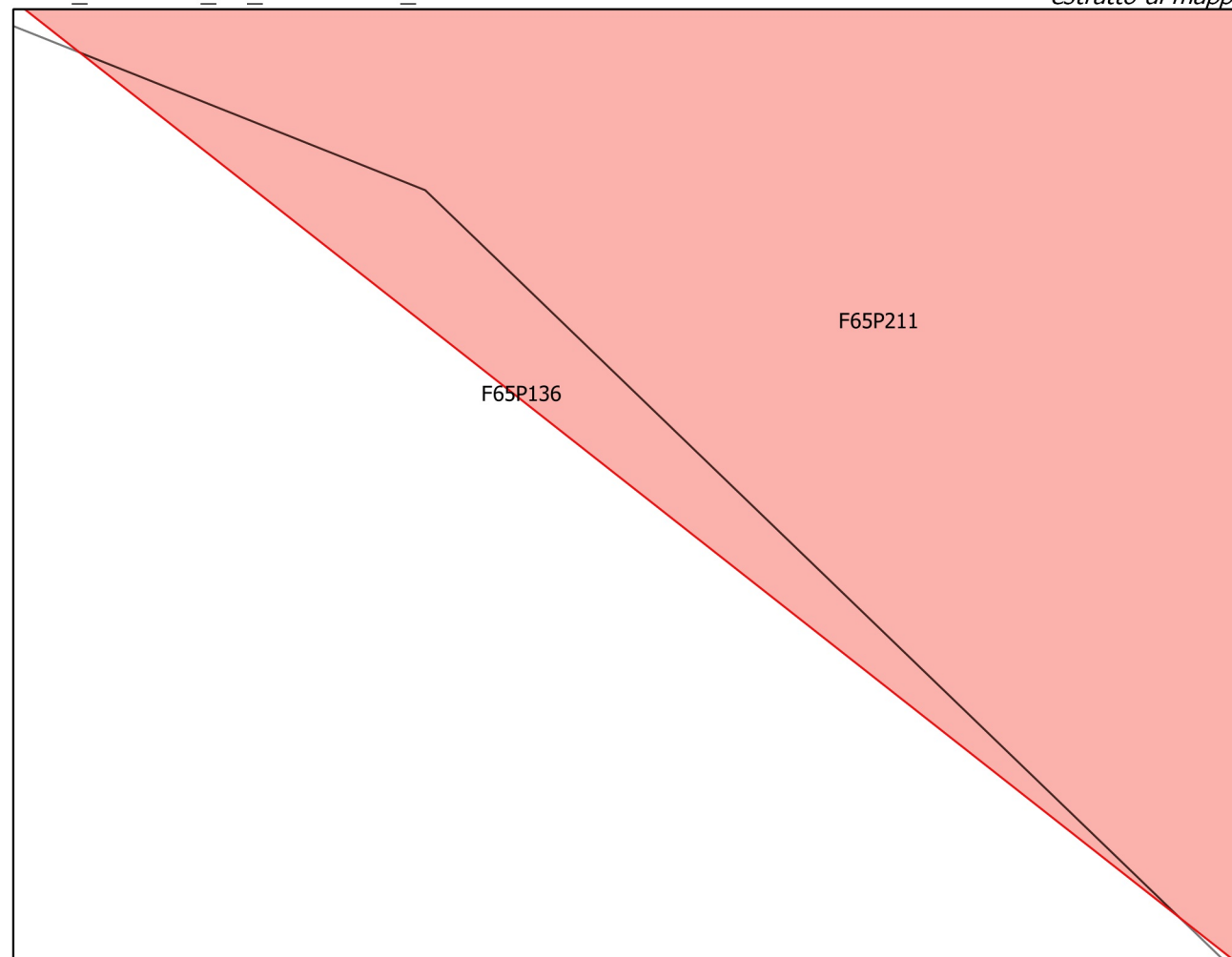
2181769

superficie della zona della particella interessata da incendio (m²)

2

particella interessata da incendio (%)

0.175



fine vincolo 5 anni

2005

fine vincolo 10 anni

2010

fine vincolo 15 anni

2015

fine vincolo 20 anni

2020



CATASTO DEI BOSCHI E DEI PASCOLI PERCORSI DA FUOCO
(L. 353/2000 e L.R. n. 39/2000)
aggiornato all'anno 2018

ATLANTE DEL CATASTO TERRENI PERCORSI DA INCENDIO

anno incendio

2000

identificativo incendio

2000_POGGIO_DI_COLOMBI_RU

estratto di mappa

data incendio

-

località

POGGIO DI COLOMBI

codice ARTEA

-

codice SIM

-

Foglio

65

Particella

211

Allegato

Sviluppo

superficie di tutta la particella (m²)

2127

superficie di tutto l'incendio (m²)

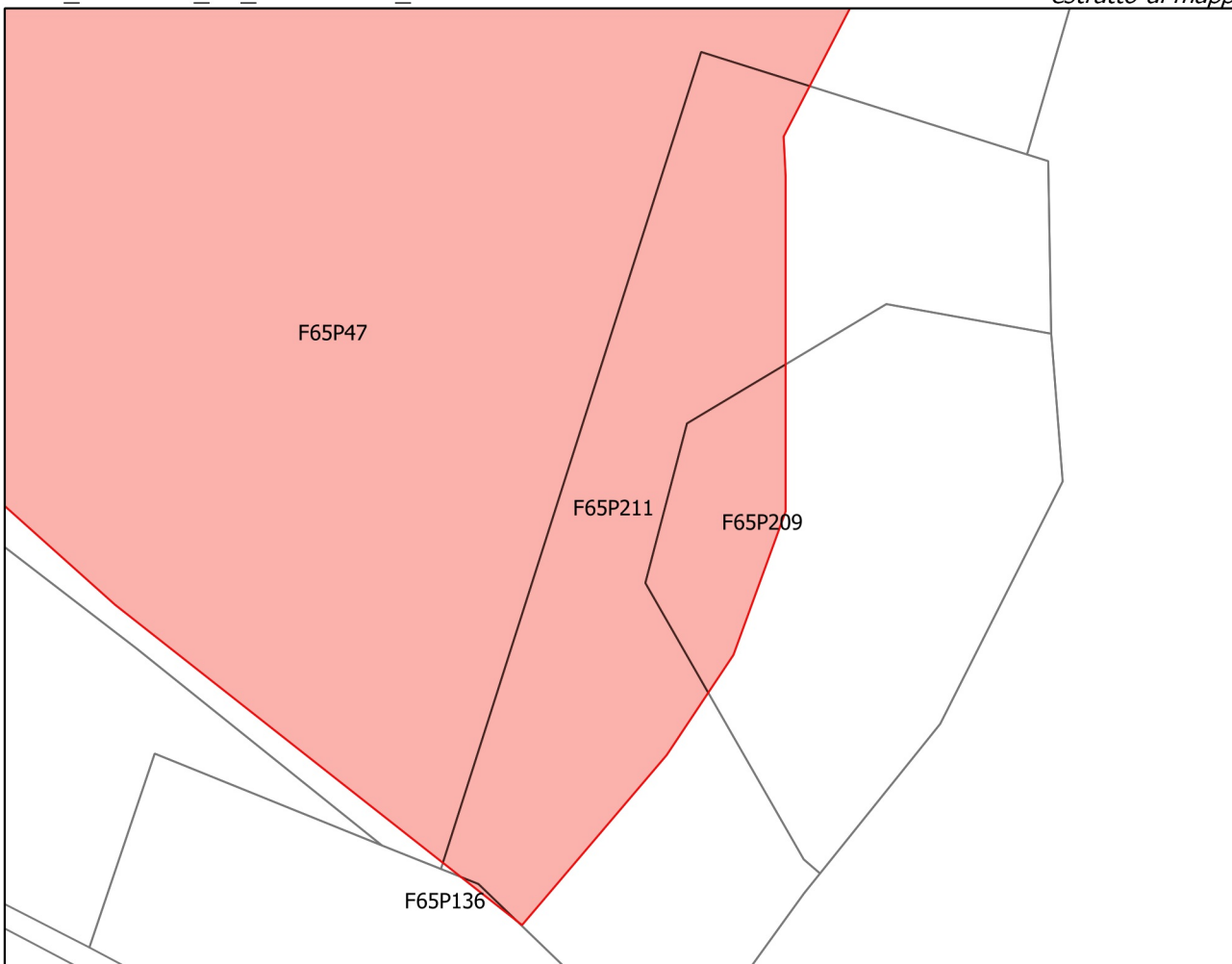
2181769

superficie della zona della particella interessata da incendio (m²)

1117

particella interessata da incendio (%)

52.515



fine vincolo 5 anni

2005

fine vincolo 10 anni

2010

fine vincolo 15 anni

2015

fine vincolo 20 anni

2020



CATASTO DEI BOSCHI E DEI PASCOLI PERCORSI DA FUOCO
(L. 353/2000 e L.R. n. 39/2000)
aggiornato all'anno 2018

ATLANTE DEL CATASTO TERRENI PERCORSI DA INCENDIO

anno incendio

2000

identificativo incendio

2000_POGGIO_DI_COLOMBI_RU

estratto di mappa

data incendio

-

località

POGGIO DI COLOMBI

codice ARTEA

-

codice SIM

-

Foglio

65

Particella

209

Allegato

Sviluppo

superficie di tutta la particella (m²)

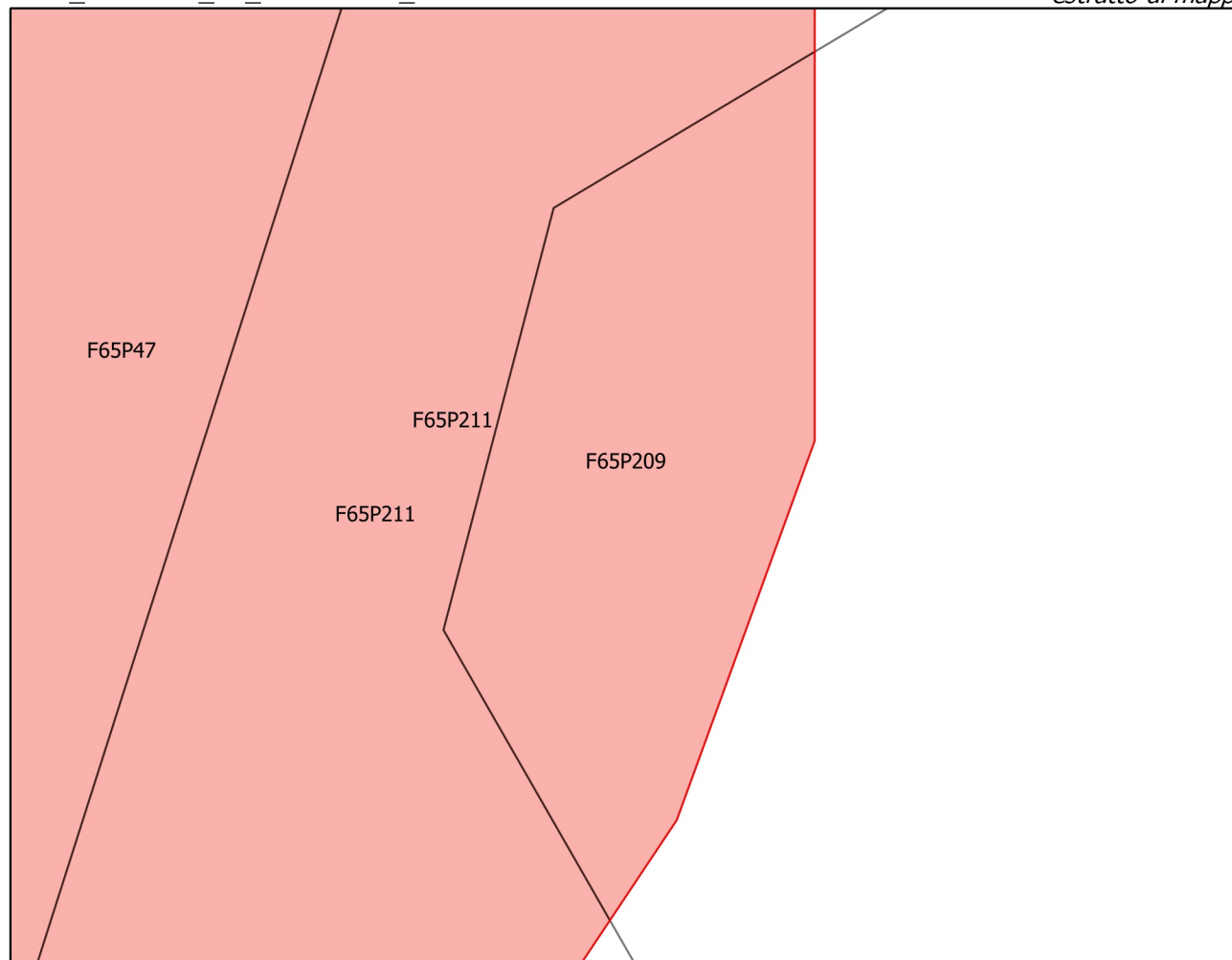
1386

superficie di tutto l'incendio (m²)

2181769

superficie della zona della particella interessata da incendio (m²)

261



particella interessata da incendio (%)

18.831

fine vincolo 5 anni

2005

fine vincolo 10 anni

2010

fine vincolo 15 anni

2015

fine vincolo 20 anni

2020



CATASTO DEI BOSCHI E DEI PASCOLI PERCORSI DA FUOCO
(L. 353/2000 e L.R. n. 39/2000)
aggiornato all'anno 2018

ATLANTE DEL CATASTO TERRENI PERCORSI DA INCENDIO

anno incendio

2000

identificativo incendio

2000_POGGIO_DI_COLOMBI_RU

estratto di mappa

data incendio

-

località

POGGIO DI COLOMBI

codice ARTEA

-

codice SIM

-

Foglio

65

Particella

1

Allegato

Sviluppo

superficie di tutta la particella (m²)

215350

superficie di tutto l'incendio (m²)

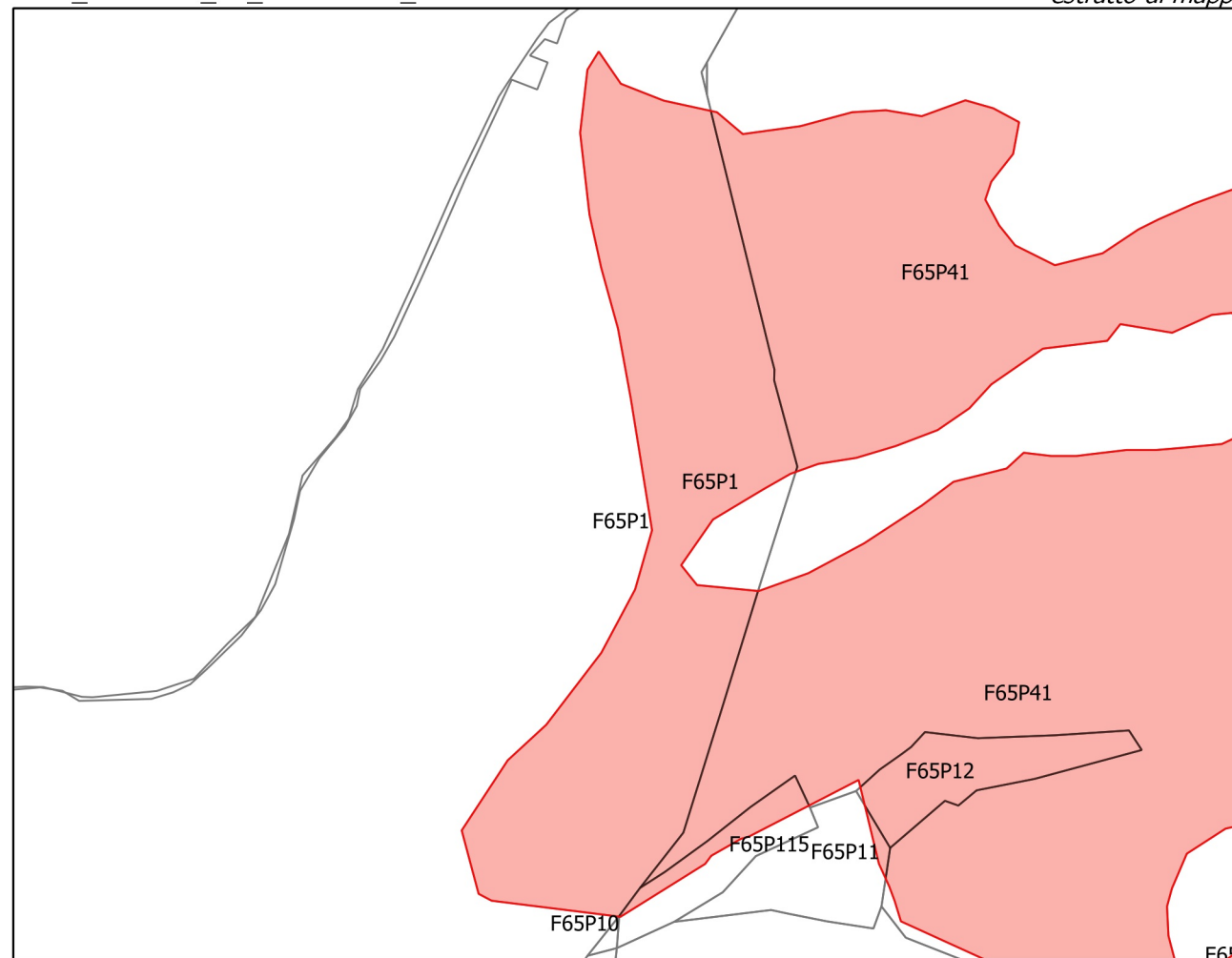
2181769

superficie della zona della particella interessata da incendio (m²)

32624

particella interessata da incendio (%)

15.149



fine vincolo 5 anni

2005

fine vincolo 10 anni

2010

fine vincolo 15 anni

2015

fine vincolo 20 anni

2020



CATASTO DEI BOSCHI E DEI PASCOLI PERCORSI DA FUOCO
(L. 353/2000 e L.R. n. 39/2000)
aggiornato all'anno 2018

ATLANTE DEL CATASTO TERRENI PERCORSI DA INCENDIO

anno incendio

2000

identificativo incendio

2000_POGGIO_DI_COLOMBI_RU

estratto di mappa

data incendio

-

località

POGGIO DI COLOMBI

codice ARTEA

-

codice SIM

-

Foglio

65

Particella

40

Allegato

Sviluppo

superficie di tutta la particella (m²)

5338

superficie di tutto l'incendio (m²)

2181769

superficie della zona della particella interessata da incendio (m²)

3159

particella interessata da incendio (%)

59.179

fine vincolo 5 anni

2005

fine vincolo 10 anni

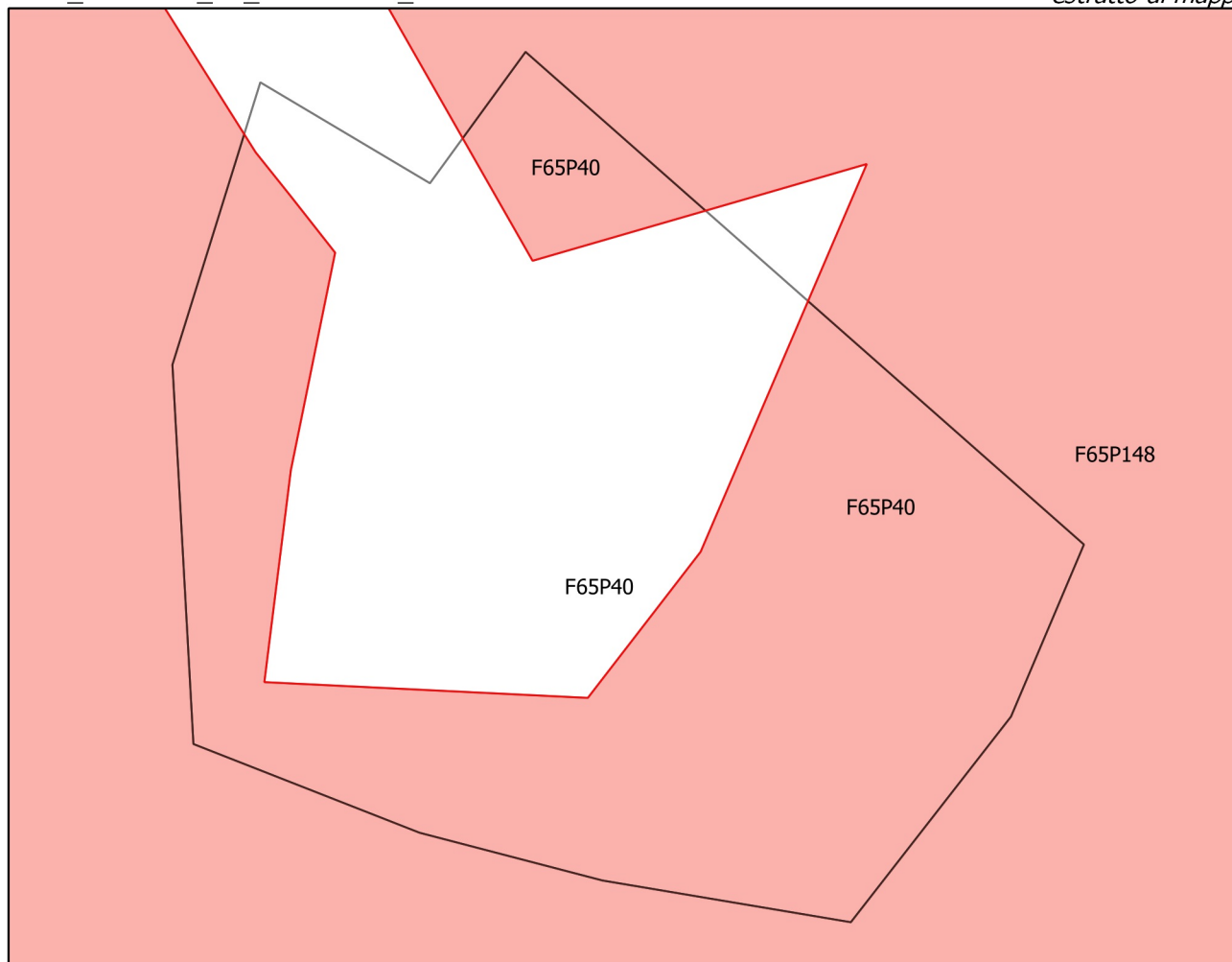
2010

fine vincolo 15 anni

2015

fine vincolo 20 anni

2020





CATASTO DEI BOSCHI E DEI PASCOLI PERCORSI DA FUOCO
(L. 353/2000 e L.R. n. 39/2000)
aggiornato all'anno 2018

ATLANTE DEL CATASTO TERRENI PERCORSI DA INCENDIO

anno incendio

2000

identificativo incendio

2000_POGGIO_DI_COLOMBI_RU

estratto di mappa

data incendio

-

località

POGGIO DI COLOMBI

codice ARTEA

-

codice SIM

-

Foglio

65

Particella

10

Allegato

Sviluppo

superficie di tutta la particella (m²)

127

superficie di tutto l'incendio (m²)

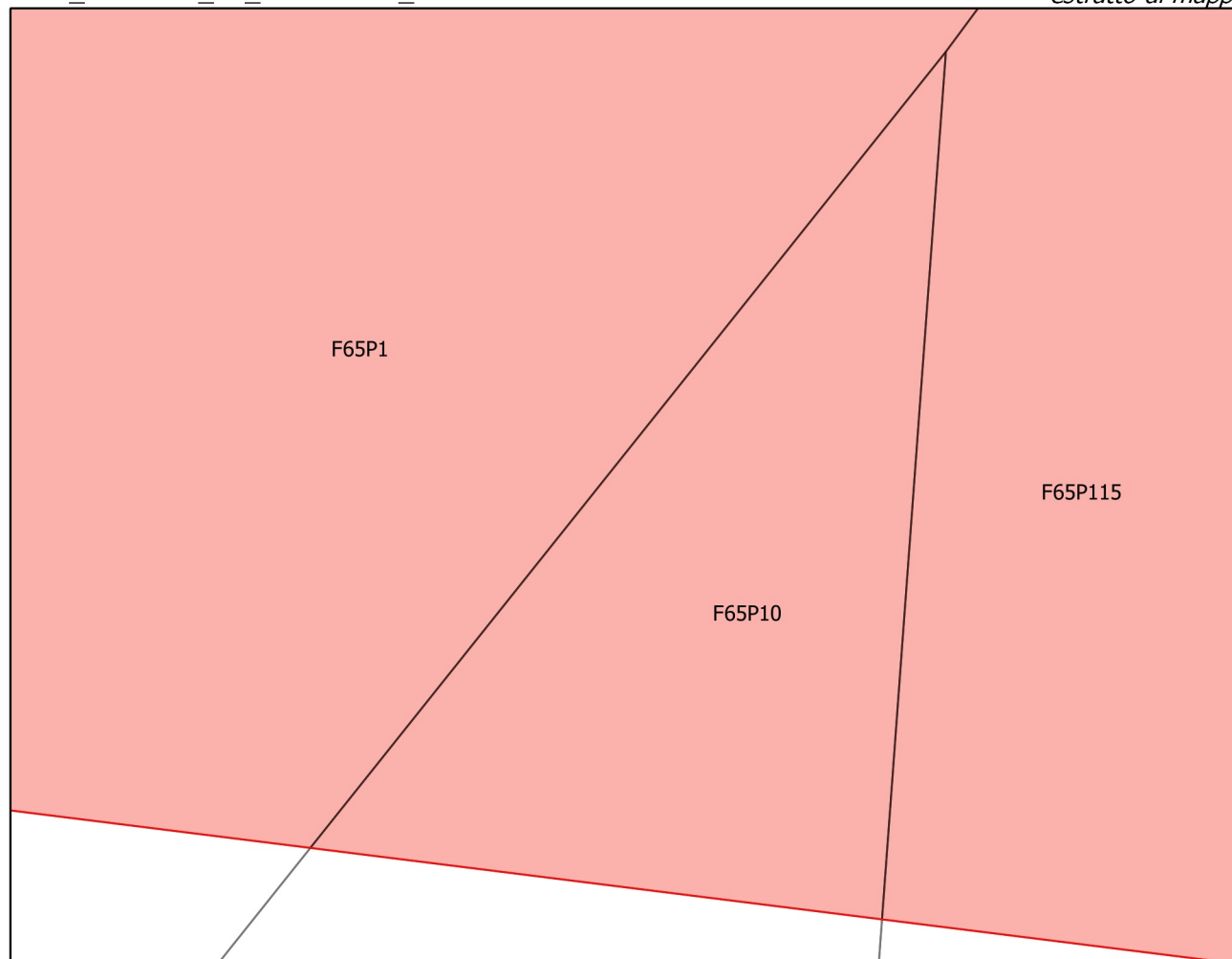
2181769

superficie della zona della particella interessata da incendio (m²)

0

particella interessata da incendio (%)

0



fine vincolo 5 anni

2005

fine vincolo 10 anni

2010

fine vincolo 15 anni

2015

fine vincolo 20 anni

2020



CATASTO DEI BOSCHI E DEI PASCOLI PERCORSI DA FUOCO
(L. 353/2000 e L.R. n. 39/2000)
aggiornato all'anno 2018

ATLANTE DEL CATASTO TERRENI PERCORSI DA INCENDIO

anno incendio

2000

identificativo incendio

2000_POGGIO_DI_COLOMBI_RU

estratto di mappa

data incendio

-

località

POGGIO DI COLOMBI

codice ARTEA

-

codice SIM

-

Foglio

65

Particella

41

Allegato

Sviluppo

superficie di tutta la particella (m²)

403787

superficie di tutto l'incendio (m²)

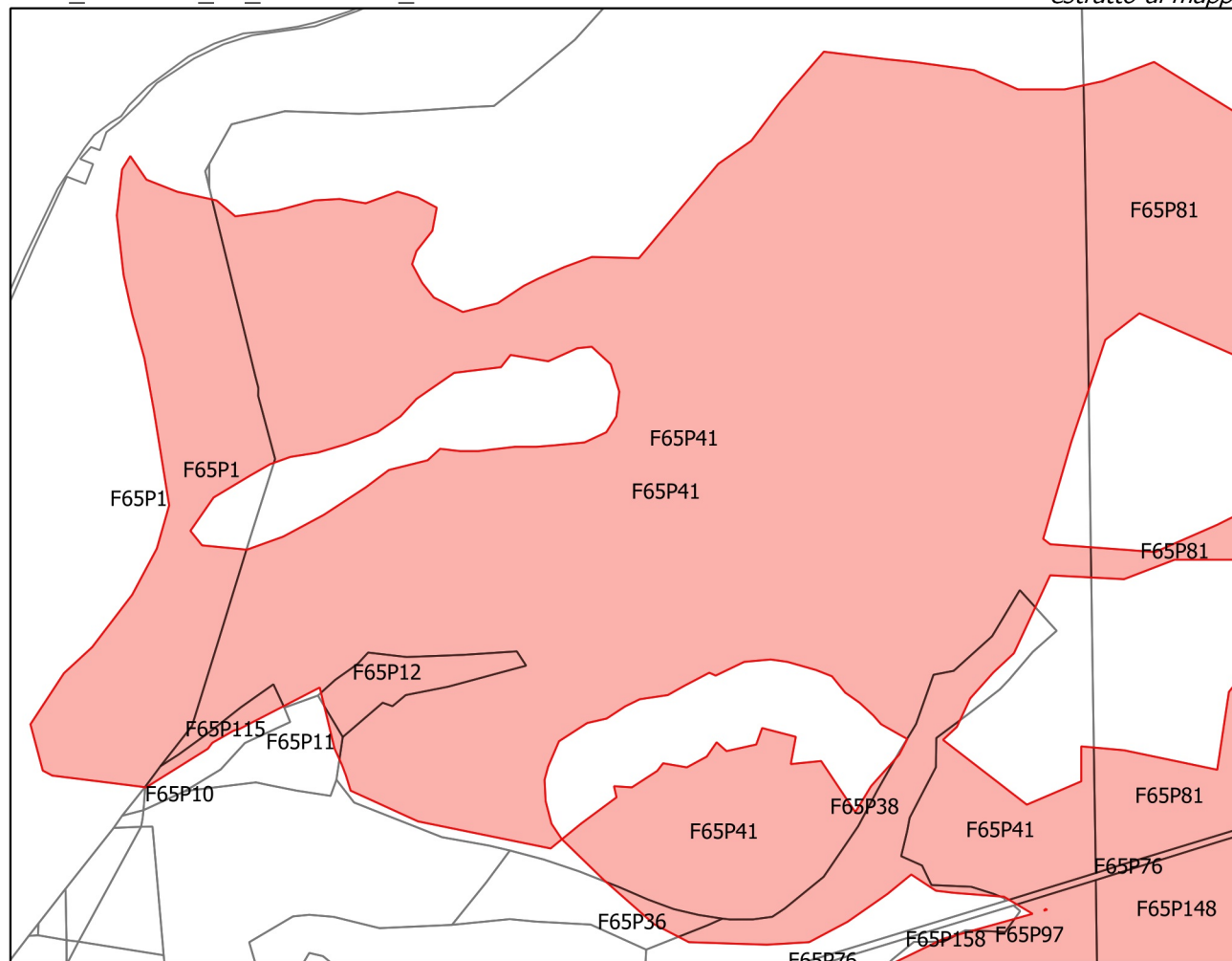
2181769

superficie della zona della particella interessata da incendio (m²)

247272

particella interessata da incendio (%)

61.238



fine vincolo 5 anni

2005

fine vincolo 10 anni

2010

fine vincolo 15 anni

2015

fine vincolo 20 anni

2020



CATASTO DEI BOSCHI E DEI PASCOLI PERCORSI DA FUOCO
(L. 353/2000 e L.R. n. 39/2000)
aggiornato all'anno 2018

ATLANTE DEL CATASTO TERRENI PERCORSI DA INCENDIO

anno incendio

2000

identificativo incendio

2000_POGGIO_DI_COLOMBI_RU

estratto di mappa

data incendio

-

località

POGGIO DI COLOMBI

codice ARTEA

-

codice SIM

-

Foglio

65

Particella

100

Allegato

Sviluppo

superficie di tutta la particella (m²)

21655

superficie di tutto l'incendio (m²)

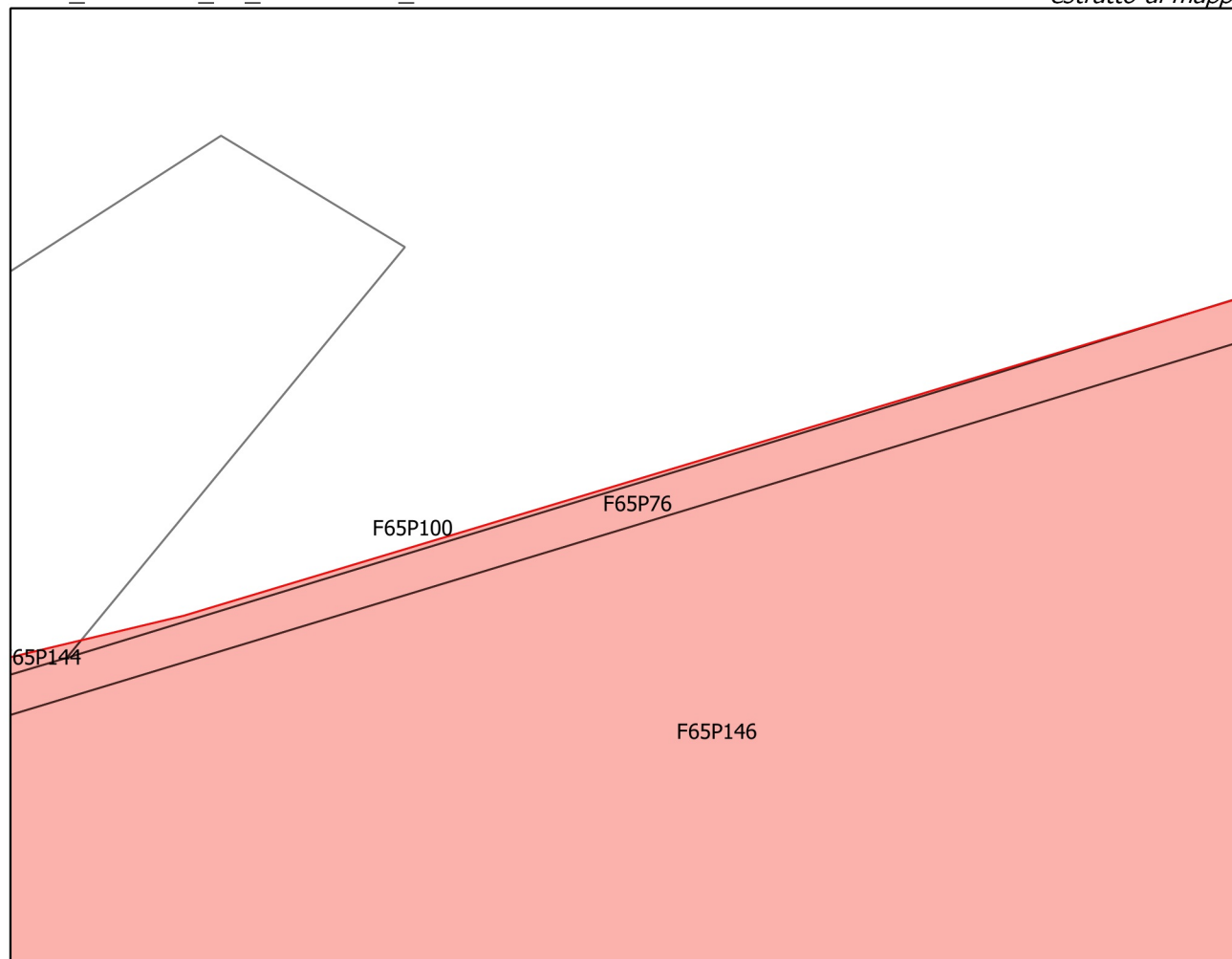
2181769

superficie della zona della particella interessata da incendio (m²)

64

particella interessata da incendio (%)

0.296



fine vincolo 5 anni

2005

fine vincolo 10 anni

2010

fine vincolo 15 anni

2015

fine vincolo 20 anni

2020



CATASTO DEI BOSCHI E DEI PASCOLI PERCORSI DA FUOCO
(L. 353/2000 e L.R. n. 39/2000)
aggiornato all'anno 2018

ATLANTE DEL CATASTO TERRENI PERCORSI DA INCENDIO

anno incendio

2000

identificativo incendio

2000_POGGIO_DI_COLOMBI_RU

estratto di mappa

data incendio

-

località

POGGIO DI COLOMBI

codice ARTEA

-

codice SIM

-

Foglio

65

Particella

102

Allegato

Sviluppo

superficie di tutta la particella (m²)

11698

superficie di tutto l'incendio (m²)

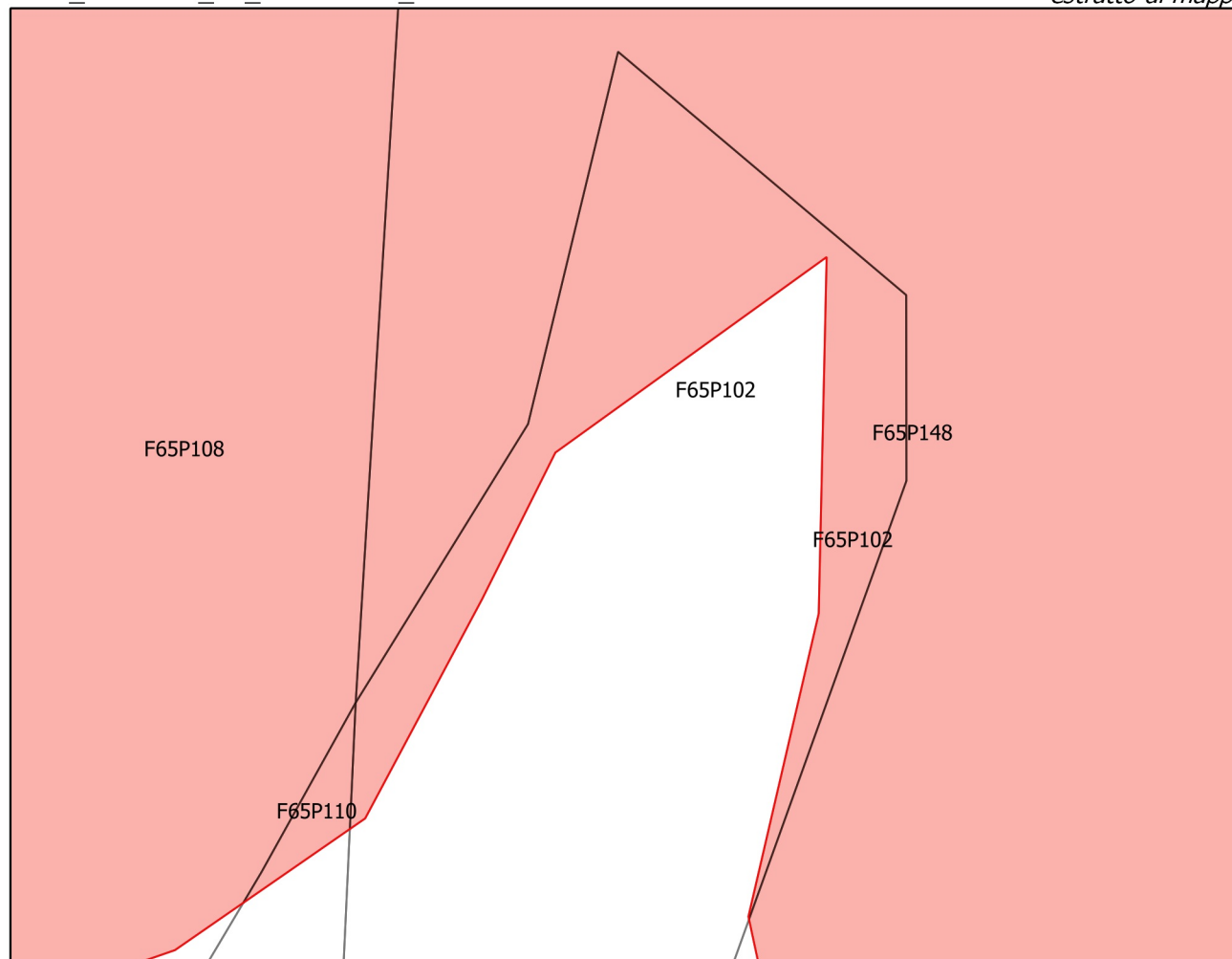
2181769

superficie della zona della particella interessata da incendio (m²)

1360

particella interessata da incendio (%)

11.626



Nota: valori ricavati dai dati geometrici della perimetrazione incendi, delle particelle catastali e delle loro elaborazioni



CATASTO DEI BOSCHI E DEI PASCOLI PERCORSI DA FUOCO
(L. 353/2000 e L.R. n. 39/2000)
aggiornato all'anno 2018

ATLANTE DEL CATASTO TERRENI PERCORSI DA INCENDIO

anno incendio

2000

identificativo incendio

2000_POGGIO_DI_COLOMBI_RU

estratto di mappa

data incendio

-

località

POGGIO DI COLOMBI

codice ARTEA

-

codice SIM

-

Foglio

65

Particella

152

Allegato

Sviluppo

superficie di tutta la particella (m²)

97

superficie di tutto l'incendio (m²)

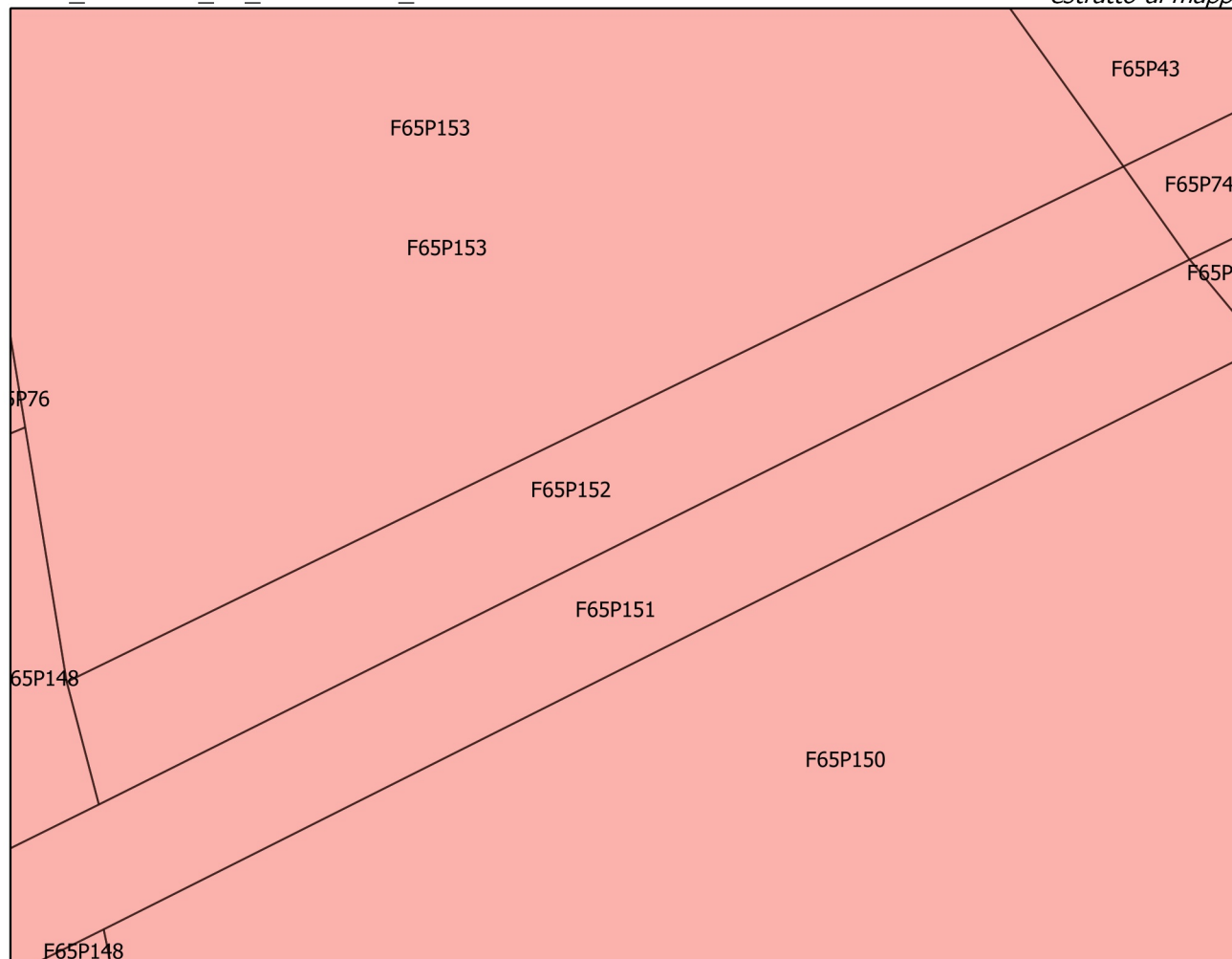
2181769

superficie della zona della particella interessata da incendio (m²)

97

particella interessata da incendio (%)

100



fine vincolo 5 anni

2005

fine vincolo 10 anni

2010

fine vincolo 15 anni

2015

fine vincolo 20 anni

2020



CATASTO DEI BOSCHI E DEI PASCOLI PERCORSI DA FUOCO
(L. 353/2000 e L.R. n. 39/2000)
aggiornato all'anno 2018

ATLANTE DEL CATASTO TERRENI PERCORSI DA INCENDIO

anno incendio

2000

data incendio

-

località

POGGIO DI COLOMBI

codice ARTEA

-

codice SIM

-

Foglio

65

Particella

148

Allegato

Sviluppo

superficie di tutta la particella (m²)

424424

superficie di tutto l'incendio (m²)

2181769

superficie della zona della particella interessata da incendio (m²)

400240

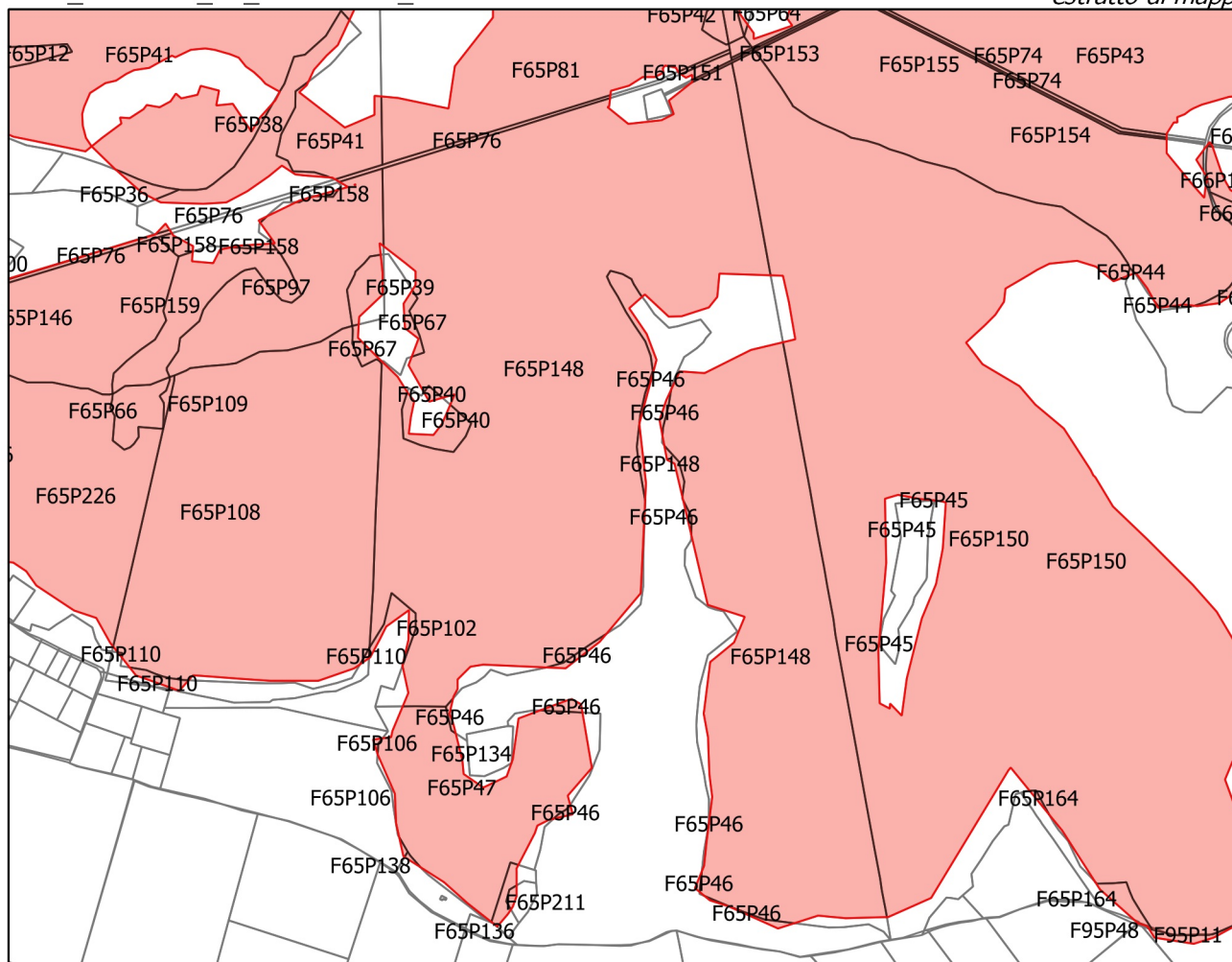
particella interessata da incendio (%)

94.302

identificativo incendio

2000_POGGIO_DI_COLOMBI_RU

estratto di mappa



fine vincolo 5 anni

2005

fine vincolo 10 anni

2010

fine vincolo 15 anni

2015

fine vincolo 20 anni

2020

Nota: valori ricavati dai dati geometrici della perimetrazione incendi, delle particelle catastali e delle loro elaborazioni



CATASTO DEI BOSCHI E DEI PASCOLI PERCORSI DA FUOCO
(L. 353/2000 e L.R. n. 39/2000)
aggiornato all'anno 2018

ATLANTE DEL CATASTO TERRENI PERCORSI DA INCENDIO

anno incendio

2000

data incendio

-

località

POGGIO DI COLOMBI

codice ARTEA

-

codice SIM

-

Foglio

65

Particella

65

Allegato

Sviluppo

superficie di tutta la particella (m²)

11398

superficie di tutto l'incendio (m²)

2181769

superficie della zona della particella interessata da incendio (m²)

4449

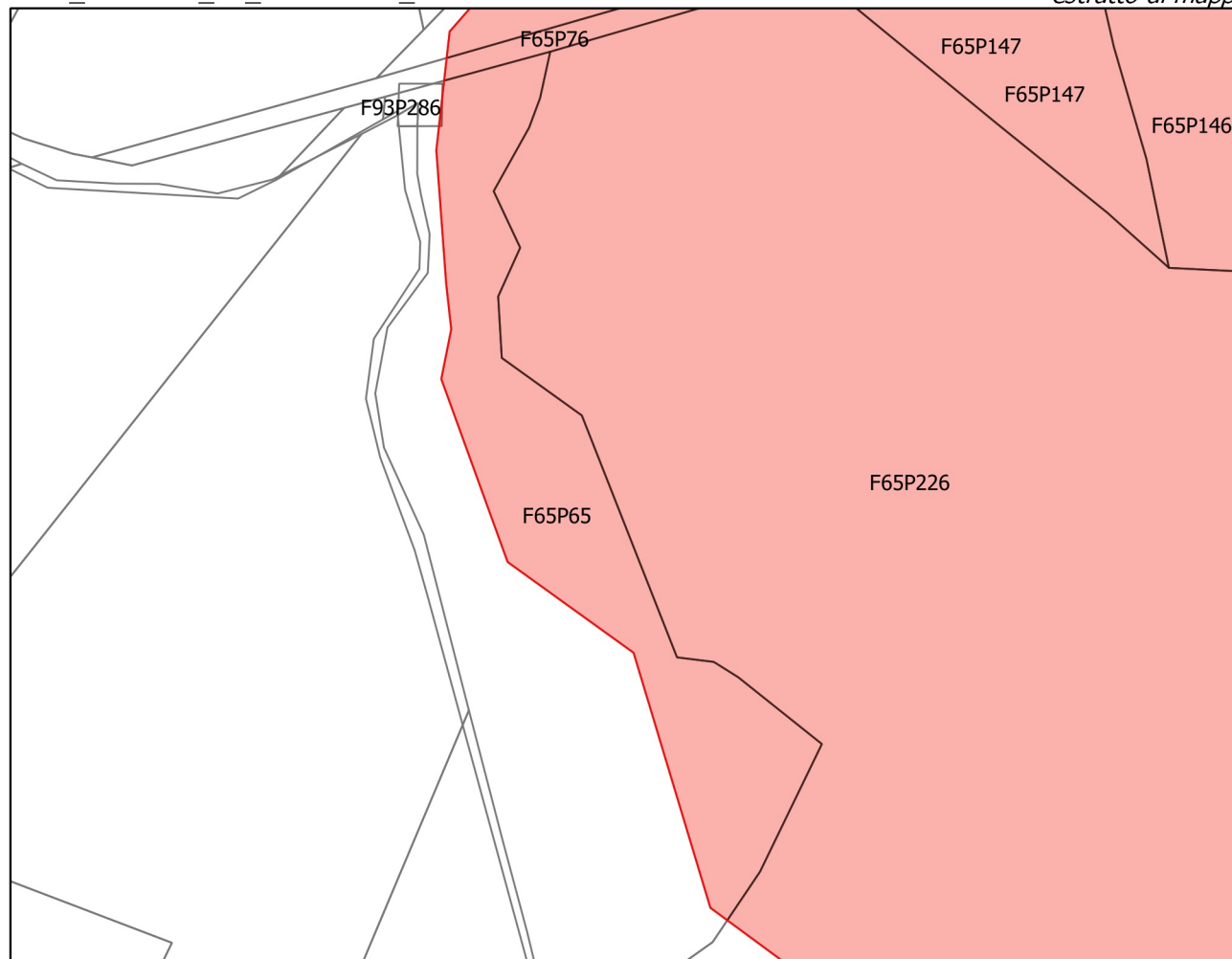
particella interessata da incendio (%)

39.033

identificativo incendio

2000_POGGIO_DI_COLOMBI_RU

estratto di mappa



fine vincolo 5 anni

2005

fine vincolo 10 anni

2010

fine vincolo 15 anni

2015

fine vincolo 20 anni

2020



CATASTO DEI BOSCHI E DEI PASCOLI PERCORSI DA FUOCO
(L. 353/2000 e L.R. n. 39/2000)
aggiornato all'anno 2018

ATLANTE DEL CATASTO TERRENI PERCORSI DA INCENDIO

anno incendio

2000

identificativo incendio

2000_POGGIO_DI_COLOMBI_RU

estratto di mappa

data incendio

-

località

POGGIO DI COLOMBI

codice ARTEA

-

codice SIM

-

Foglio

65

Particella

42

Allegato

Sviluppo

superficie di tutta la particella (m²)

1180

superficie di tutto l'incendio (m²)

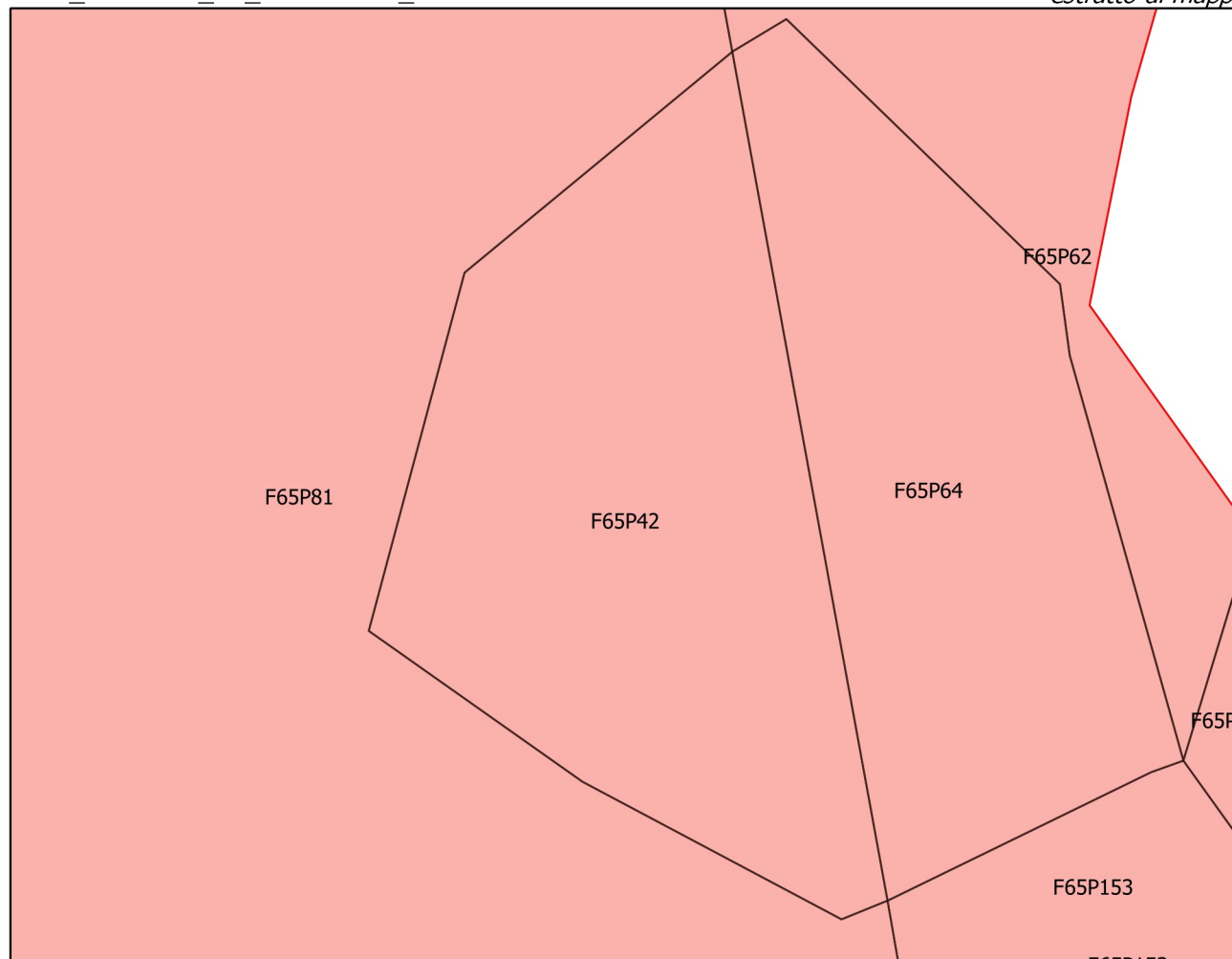
2181769

superficie della zona della particella interessata da incendio (m²)

1180

particella interessata da incendio (%)

100



fine vincolo 5 anni

2005

fine vincolo 10 anni

2010

fine vincolo 15 anni

2015

fine vincolo 20 anni

2020



CATASTO DEI BOSCHI E DEI PASCOLI PERCORSI DA FUOCO
(L. 353/2000 e L.R. n. 39/2000)
aggiornato all'anno 2018

ATLANTE DEL CATASTO TERRENI PERCORSI DA INCENDIO

anno incendio

2000

identificativo incendio

2000_POGGIO_DI_COLOMBI_RU

estratto di mappa

data incendio

-

località

POGGIO DI COLOMBI

codice ARTEA

-

codice SIM

-

Foglio

65

Particella

81

Allegato

Sviluppo

superficie di tutta la particella (m²)

255197

superficie di tutto l'incendio (m²)

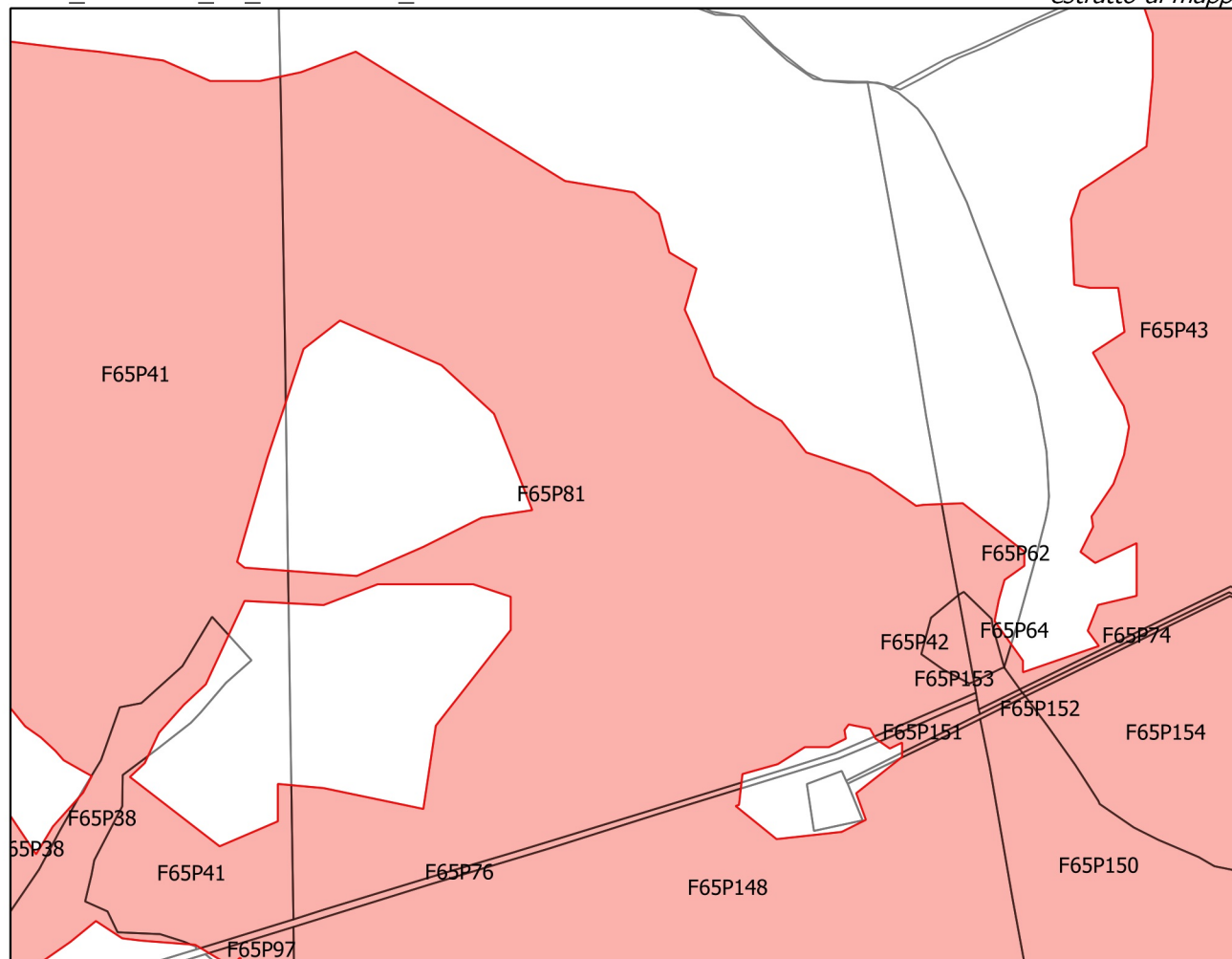
2181769

superficie della zona della particella interessata da incendio (m²)

131347

particella interessata da incendio (%)

51.469



fine vincolo 5 anni

2005

fine vincolo 10 anni

2010

fine vincolo 15 anni

2015

fine vincolo 20 anni

2020



CATASTO DEI BOSCHI E DEI PASCOLI PERCORSI DA FUOCO
(L. 353/2000 e L.R. n. 39/2000)
aggiornato all'anno 2018

ATLANTE DEL CATASTO TERRENI PERCORSI DA INCENDIO

anno incendio

2000

identificativo incendio

2000_POGGIO_DI_COLOMBI_RU

estratto di mappa

data incendio

-

località

POGGIO DI COLOMBI

codice ARTEA

-

codice SIM

-

Foglio

65

Particella

62

Allegato

Sviluppo

superficie di tutta la particella (m²)

21284

superficie di tutto l'incendio (m²)

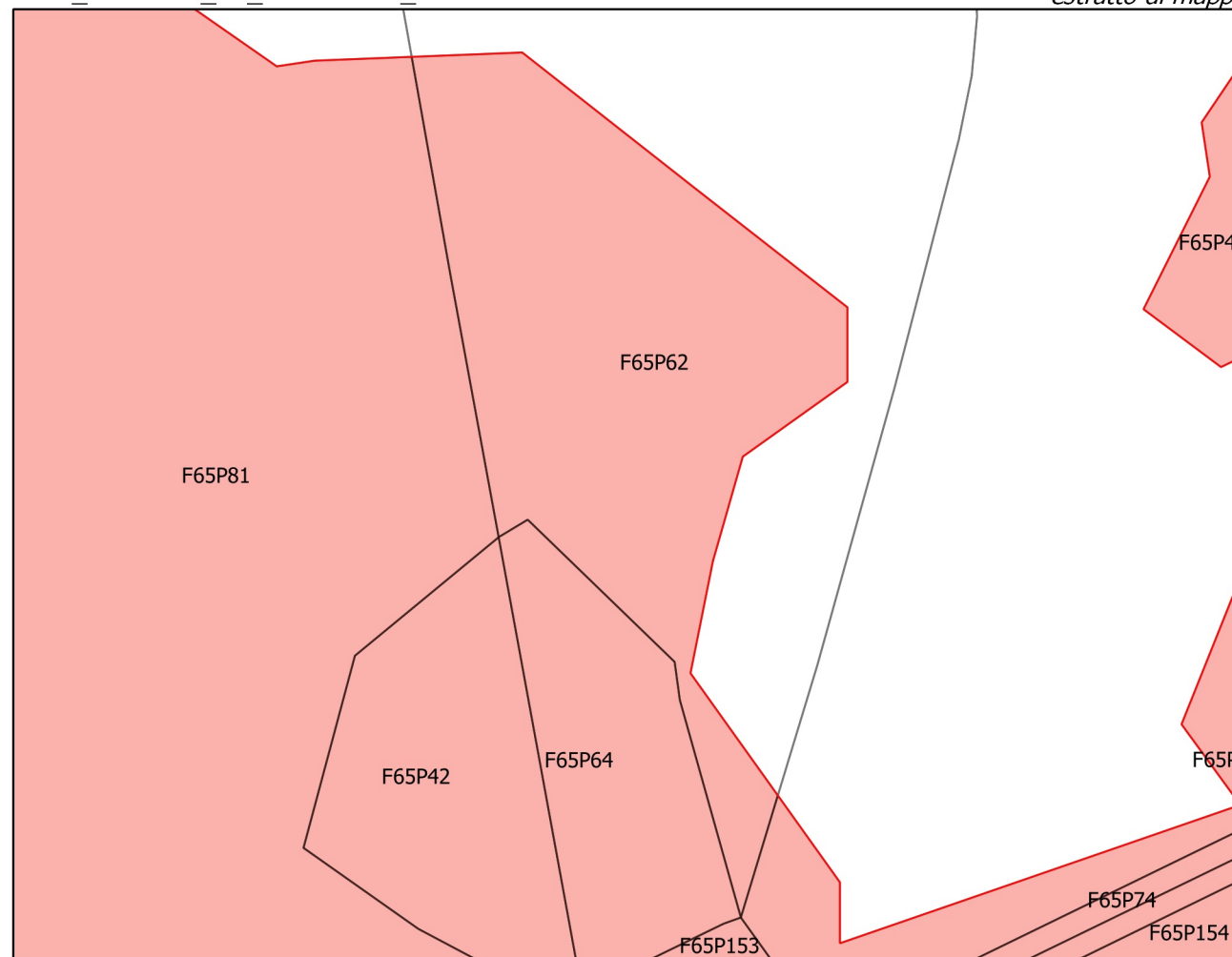
2181769

superficie della zona della particella interessata da incendio (m²)

2544

particella interessata da incendio (%)

11.953



fine vincolo 5 anni

2005

fine vincolo 10 anni

2010

fine vincolo 15 anni

2015

fine vincolo 20 anni

2020



CATASTO DEI BOSCHI E DEI PASCOLI PERCORSI DA FUOCO
(L. 353/2000 e L.R. n. 39/2000)
aggiornato all'anno 2018

ATLANTE DEL CATASTO TERRENI PERCORSI DA INCENDIO

anno incendio

2000

identificativo incendio

2000_POGGIO_DI_COLOMBI_RU

estratto di mappa

data incendio

-

località

POGGIO DI COLOMBI

codice ARTEA

-

codice SIM

-

Foglio

65

Particella

147

Allegato

Sviluppo

superficie di tutta la particella (m²)

2915

superficie di tutto l'incendio (m²)

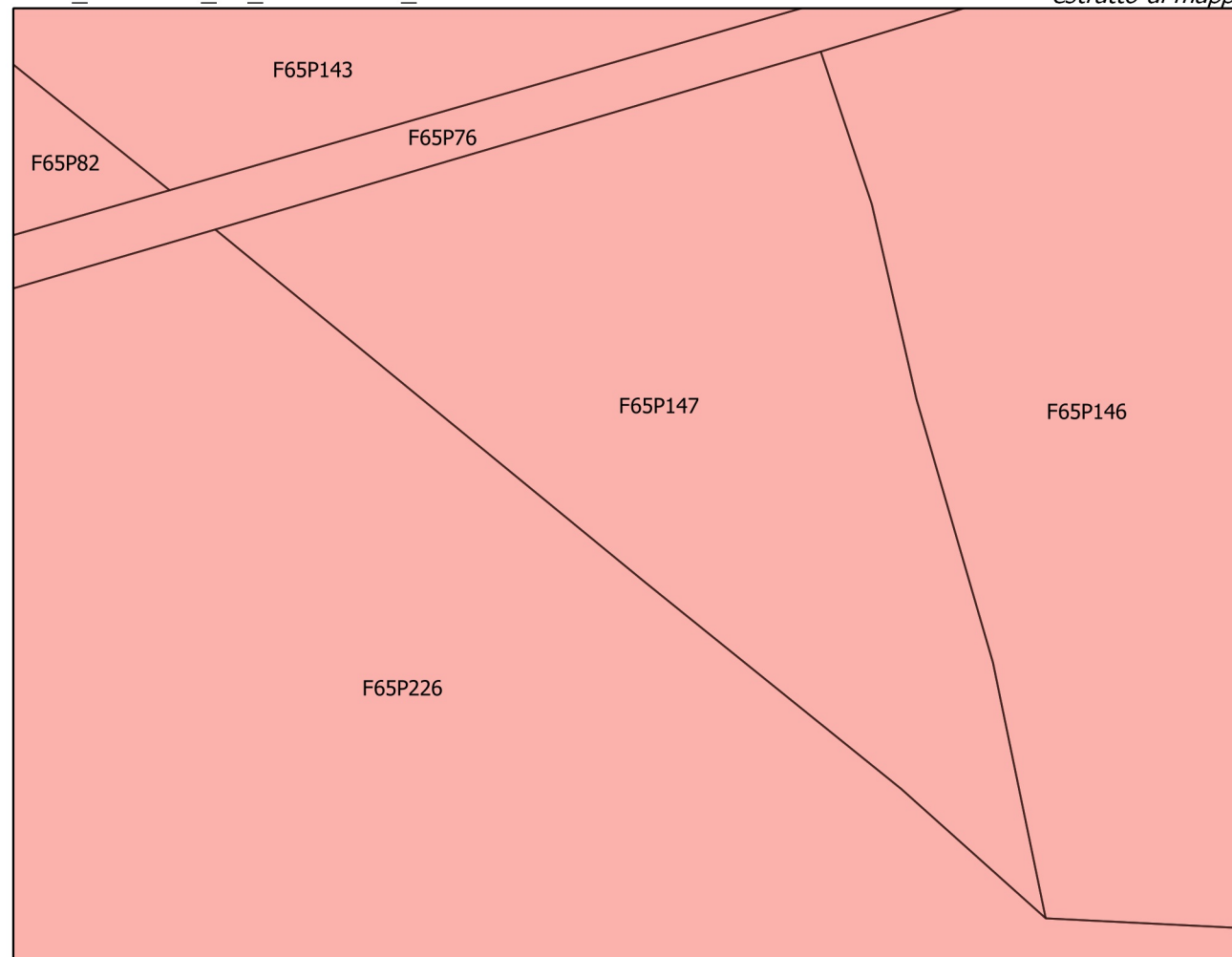
2181769

superficie della zona della particella interessata da incendio (m²)

2915

particella interessata da incendio (%)

100



fine vincolo 5 anni

2005

fine vincolo 10 anni

2010

fine vincolo 15 anni

2015

fine vincolo 20 anni

2020



CATASTO DEI BOSCHI E DEI PASCOLI PERCORSI DA FUOCO
(L. 353/2000 e L.R. n. 39/2000)
aggiornato all'anno 2018

ATLANTE DEL CATASTO TERRENI PERCORSI DA INCENDIO

anno incendio

2000

data incendio

-

località

POGGIO DI COLOMBI

codice ARTEA

-

codice SIM

-

Foglio

65

Particella

146

Allegato

Sviluppo

superficie di tutta la particella (m²)

38073

superficie di tutto l'incendio (m²)

2181769

superficie della zona della particella interessata da incendio (m²)

38073

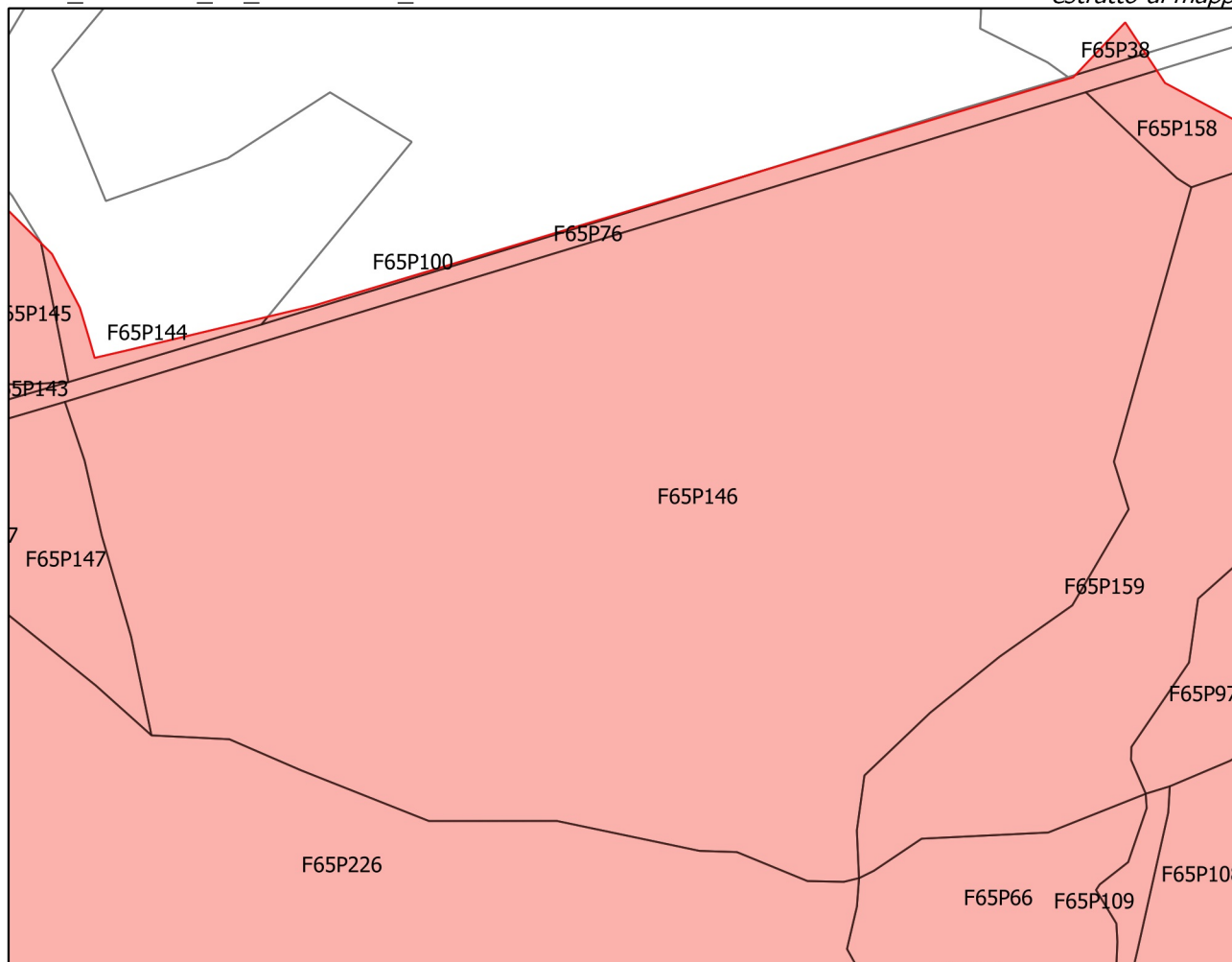
particella interessata da incendio (%)

100

identificativo incendio

2000_POGGIO_DI_COLOMBI_RU

estratto di mappa



fine vincolo 5 anni

2005

fine vincolo 10 anni

2010

fine vincolo 15 anni

2015

fine vincolo 20 anni

2020



CATASTO DEI BOSCHI E DEI PASCOLI PERCORSI DA FUOCO
(L. 353/2000 e L.R. n. 39/2000)
aggiornato all'anno 2018

ATLANTE DEL CATASTO TERRENI PERCORSI DA INCENDIO

anno incendio

2000

identificativo incendio

2000_POGGIO_DI_COLOMBI_RU

estratto di mappa

data incendio

-

località

POGGIO DI COLOMBI

codice ARTEA

-

codice SIM

-

Foglio

65

Particella

66

Allegato

Sviluppo

superficie di tutta la particella (m²)

4578

superficie di tutto l'incendio (m²)

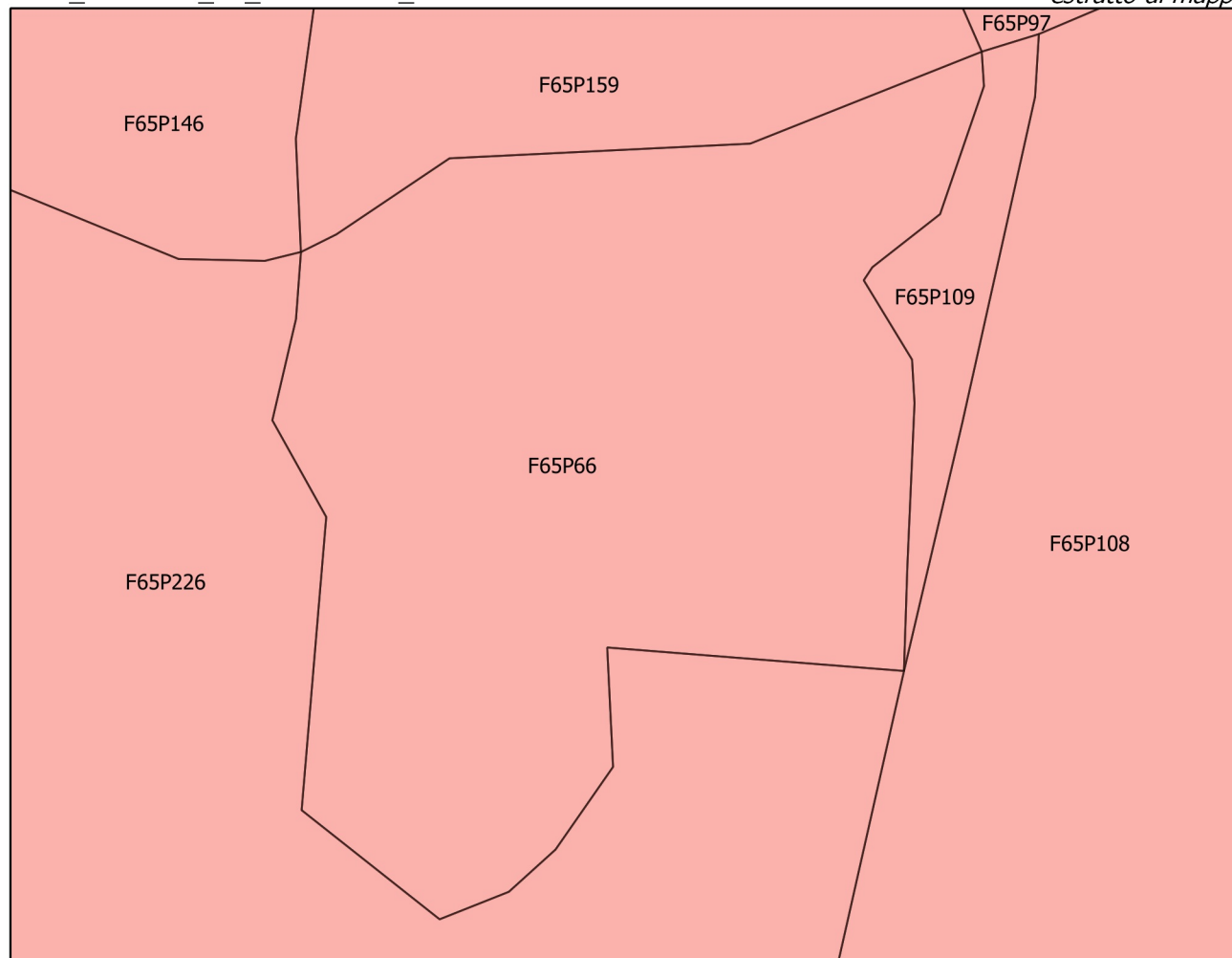
2181769

superficie della zona della particella interessata da incendio (m²)

4578

particella interessata da incendio (%)

100



fine vincolo 5 anni

2005

fine vincolo 10 anni

2010

fine vincolo 15 anni

2015

fine vincolo 20 anni

2020



CATASTO DEI BOSCHI E DEI PASCOLI PERCORSI DA FUOCO
(L. 353/2000 e L.R. n. 39/2000)
aggiornato all'anno 2018

ATLANTE DEL CATASTO TERRENI PERCORSI DA INCENDIO

anno incendio

2000

identificativo incendio

2000_POGGIO_DI_COLOMBI_RU

estratto di mappa

data incendio

-

località

POGGIO DI COLOMBI

codice ARTEA

-

codice SIM

-

Foglio

65

Particella

38

Allegato

Sviluppo

superficie di tutta la particella (m²)

17642

superficie di tutto l'incendio (m²)

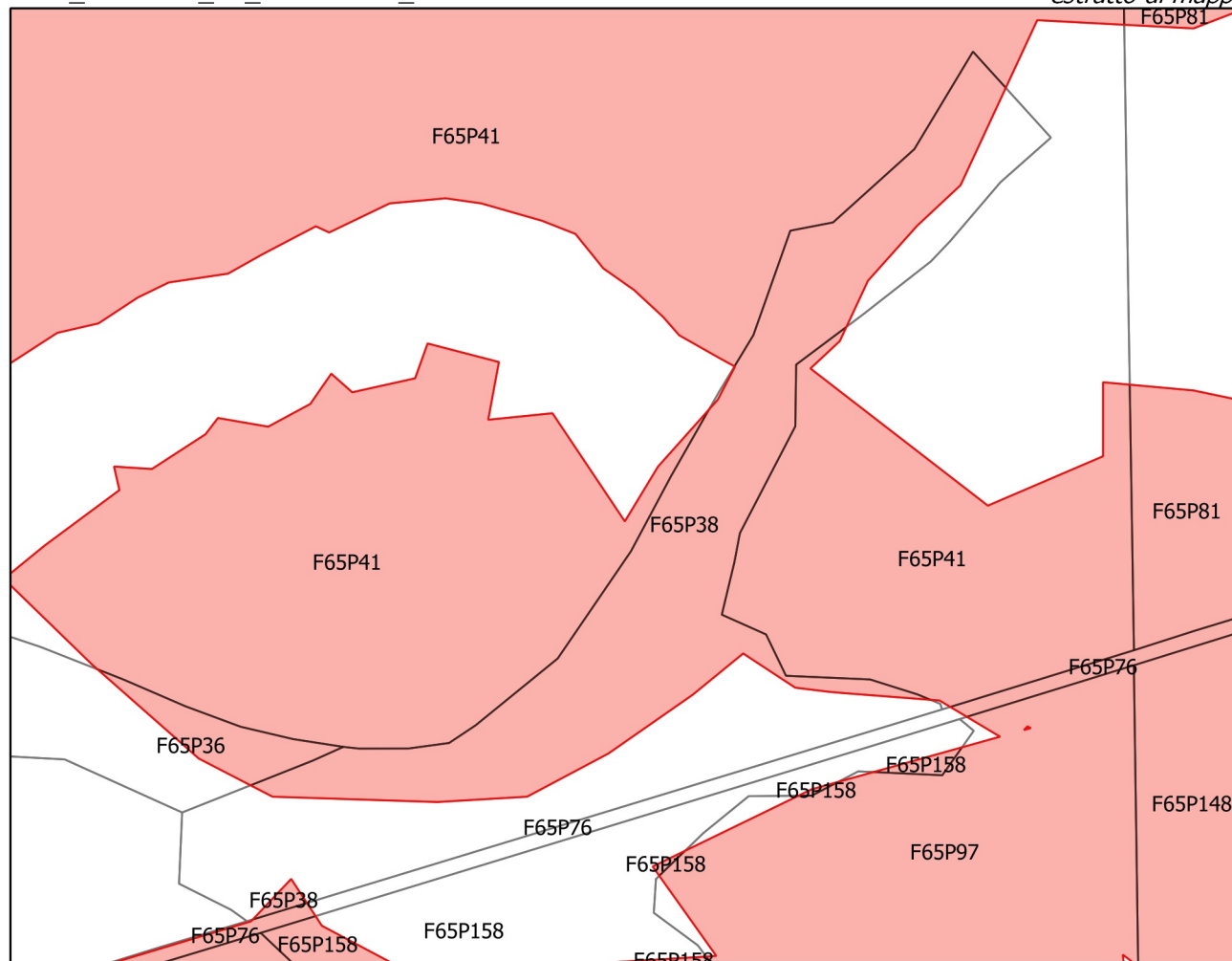
2181769

superficie della zona della particella interessata da incendio (m²)

10354

particella interessata da incendio (%)

58.689



fine vincolo 5 anni

2005

fine vincolo 10 anni

2010

fine vincolo 15 anni

2015

fine vincolo 20 anni

2020



CATASTO DEI BOSCHI E DEI PASCOLI PERCORSI DA FUOCO
(L. 353/2000 e L.R. n. 39/2000)
aggiornato all'anno 2018

ATLANTE DEL CATASTO TERRENI PERCORSI DA INCENDIO

anno incendio

2000

data incendio

-

località

POGGIO DI COLOMBI

codice ARTEA

-

codice SIM

-

Foglio

65

Particella

97

Allegato

Sviluppo

superficie di tutta la particella (m²)

34968

superficie di tutto l'incendio (m²)

2181769

superficie della zona della particella interessata da incendio (m²)

34516

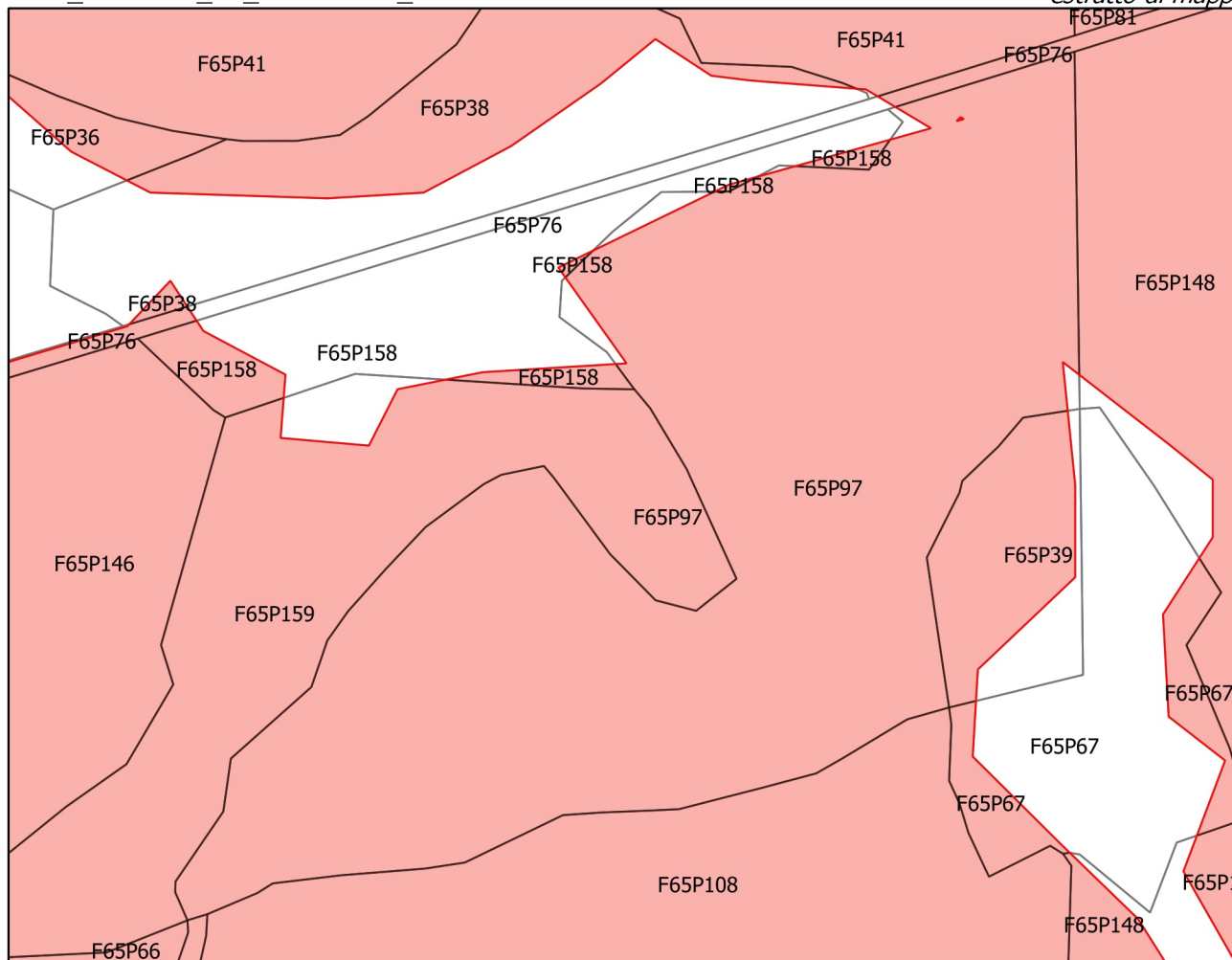
particella interessata da incendio (%)

98.707

identificativo incendio

2000_POGGIO_DI_COLOMBI_RU

estratto di mappa



fine vincolo 5 anni

2005

fine vincolo 10 anni

2010

fine vincolo 15 anni

2015

fine vincolo 20 anni

2020



CATASTO DEI BOSCHI E DEI PASCOLI PERCORSI DA FUOCO
(L. 353/2000 e L.R. n. 39/2000)
aggiornato all'anno 2018

ATLANTE DEL CATASTO TERRENI PERCORSI DA INCENDIO

anno incendio

2000

data incendio

-

località

POGGIO DI COLOMBI

codice ARTEA

-

codice SIM

-

Foglio

65

Particella

159

Allegato

Sviluppo

superficie di tutta la particella (m²)

14087

superficie di tutto l'incendio (m²)

2181769

superficie della zona della particella interessata da incendio (m²)

13437

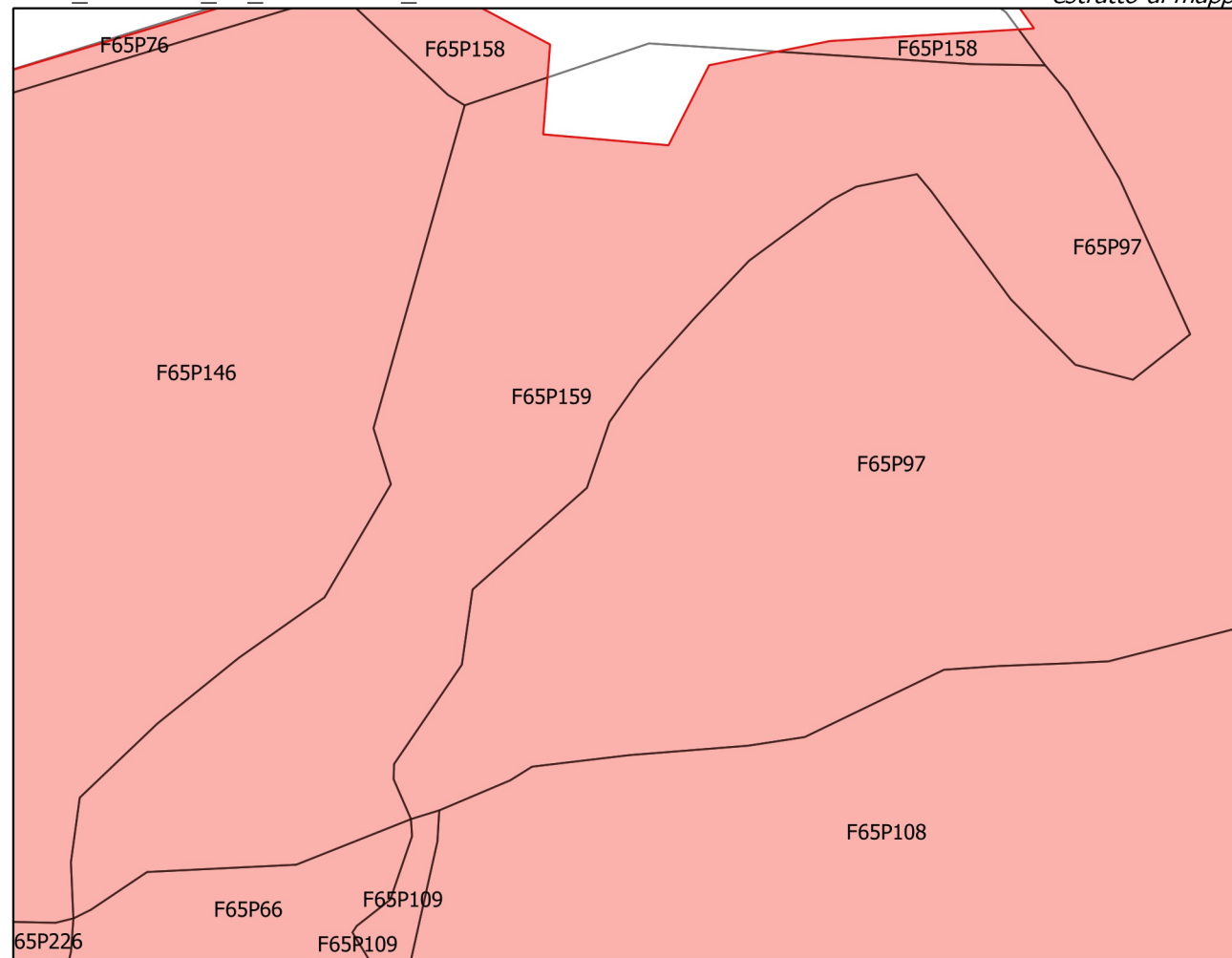
particella interessata da incendio (%)

95.386

identificativo incendio

2000_POGGIO_DI_COLOMBI_RU

estratto di mappa



fine vincolo 5 anni

2005

fine vincolo 10 anni

2010

fine vincolo 15 anni

2015

fine vincolo 20 anni

2020



CATASTO DEI BOSCHI E DEI PASCOLI PERCORSI DA FUOCO
(L. 353/2000 e L.R. n. 39/2000)
aggiornato all'anno 2018

ATLANTE DEL CATASTO TERRENI PERCORSI DA INCENDIO

anno incendio

2000

identificativo incendio

2000_POGGIO_DI_COLOMBI_RU

estratto di mappa

data incendio

-

località

POGGIO DI COLOMBI

codice ARTEA

-

codice SIM

-

Foglio

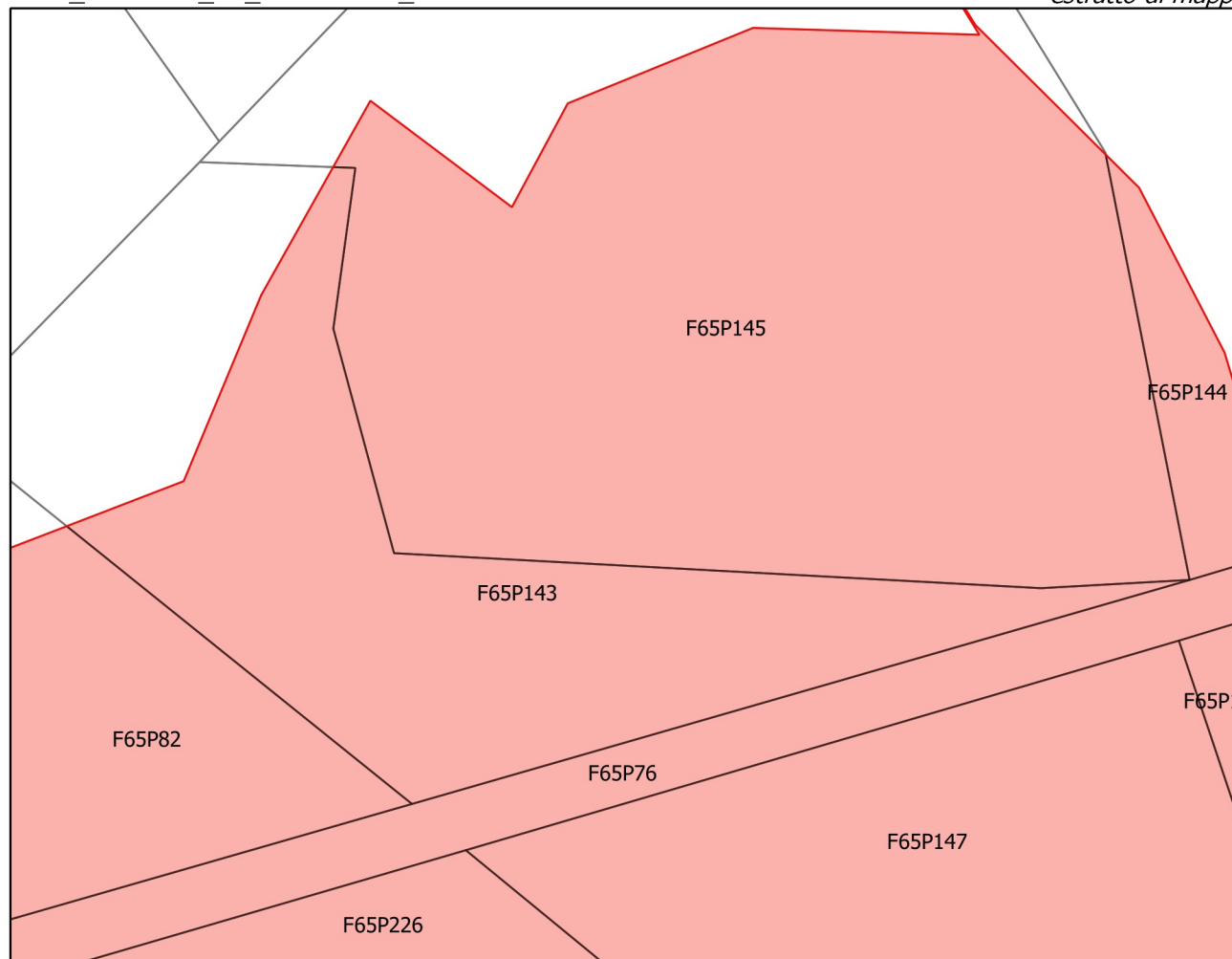
65

Particella

143

Allegato

Sviluppo



superficie di tutta la particella (m²)

1824

superficie di tutto l'incendio (m²)

2181769

superficie della zona della particella interessata da incendio (m²)

1330

particella interessata da incendio (%)

72.917

fine vincolo 5 anni

2005

fine vincolo 10 anni

2010

fine vincolo 15 anni

2015

fine vincolo 20 anni

2020



CATASTO DEI BOSCHI E DEI PASCOLI PERCORSI DA FUOCO
(L. 353/2000 e L.R. n. 39/2000)
aggiornato all'anno 2018

ATLANTE DEL CATASTO TERRENI PERCORSI DA INCENDIO

anno incendio

2000

identificativo incendio

2000_POGGIO_DI_COLOMBI_RU

estratto di mappa

data incendio

-

località

POGGIO DI COLOMBI

codice ARTEA

-

codice SIM

-

Foglio

65

Particella

82

Allegato

Sviluppo

superficie di tutta la particella (m²)

2182

superficie di tutto l'incendio (m²)

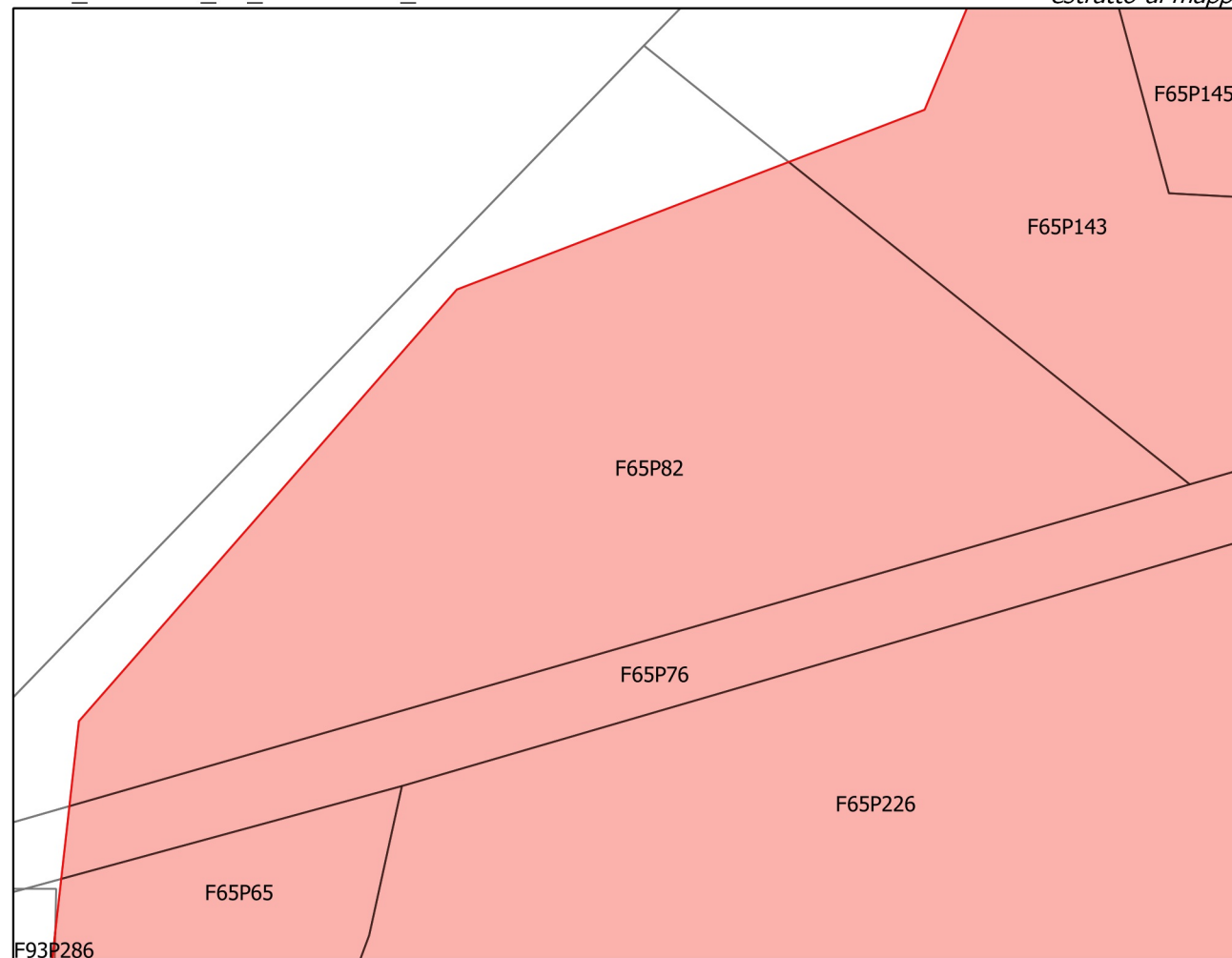
2181769

superficie della zona della particella interessata da incendio (m²)

1744

particella interessata da incendio (%)

79.927



fine vincolo 5 anni

2005

fine vincolo 10 anni

2010

fine vincolo 15 anni

2015

fine vincolo 20 anni

2020



CATASTO DEI BOSCHI E DEI PASCOLI PERCORSI DA FUOCO
(L. 353/2000 e L.R. n. 39/2000)
aggiornato all'anno 2018

ATLANTE DEL CATASTO TERRENI PERCORSI DA INCENDIO

anno incendio

2000

identificativo incendio

2000_POGGIO_DI_COLOMBI_RU

estratto di mappa

data incendio

-

località

POGGIO DI COLOMBI

codice ARTEA

-

codice SIM

-

Foglio

65

Particella

12

Allegato

Sviluppo

superficie di tutta la particella (m²)

3822

superficie di tutto l'incendio (m²)

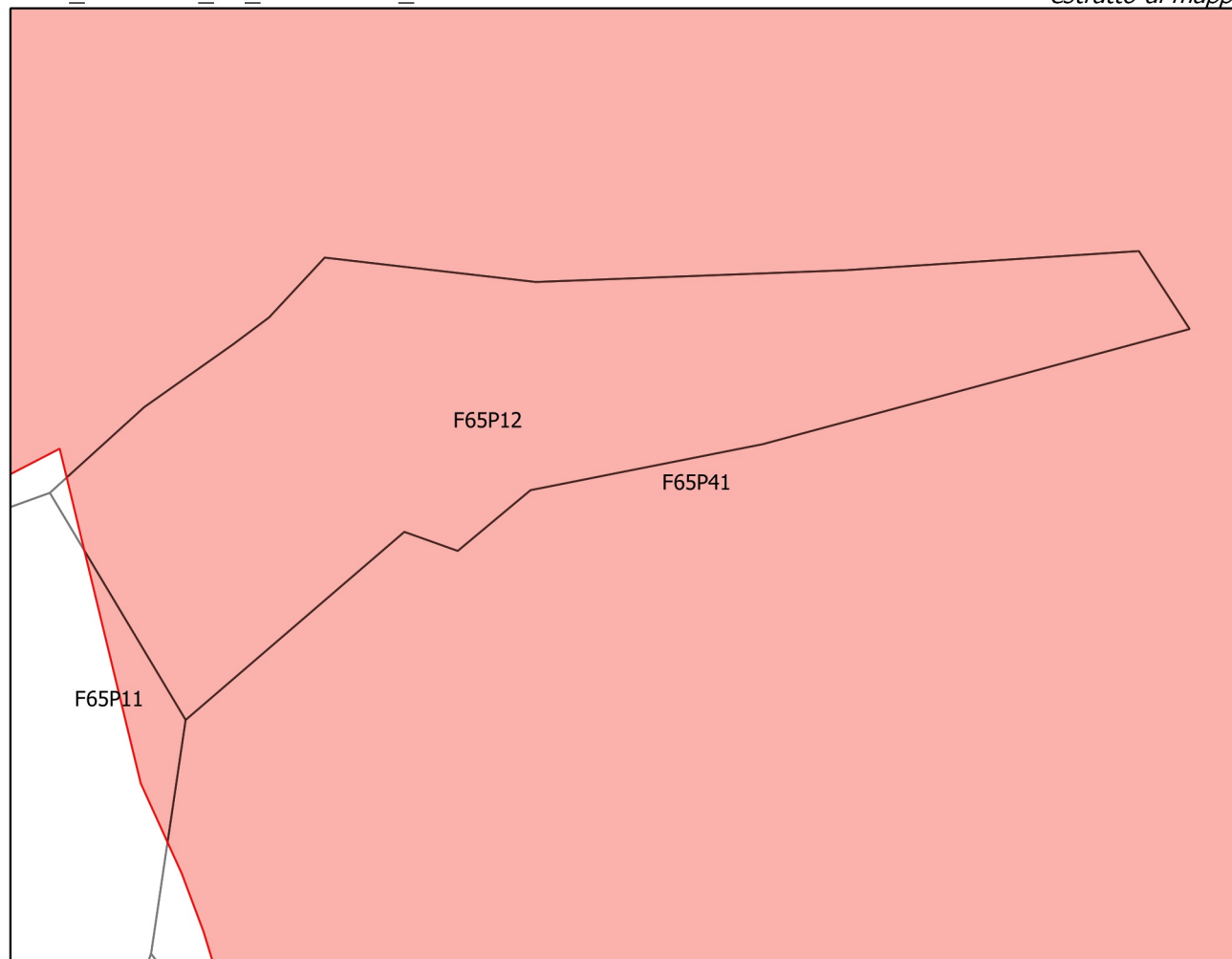
2181769

superficie della zona della particella interessata da incendio (m²)

3809

particella interessata da incendio (%)

99.66



fine vincolo 5 anni
2005

fine vincolo 10 anni
2010

fine vincolo 15 anni
2015

fine vincolo 20 anni
2020



CATASTO DEI BOSCHI E DEI PASCOLI PERCORSI DA FUOCO
(L. 353/2000 e L.R. n. 39/2000)
aggiornato all'anno 2018

ATLANTE DEL CATASTO TERRENI PERCORSI DA INCENDIO

anno incendio

2000

identificativo incendio

2000_POGGIO_DI_COLOMBI_RU

estratto di mappa

data incendio

-

località

POGGIO DI COLOMBI

codice ARTEA

-

codice SIM

-

Foglio

65

Particella

11

Allegato

Sviluppo

superficie di tutta la particella (m²)

3947

superficie di tutto l'incendio (m²)

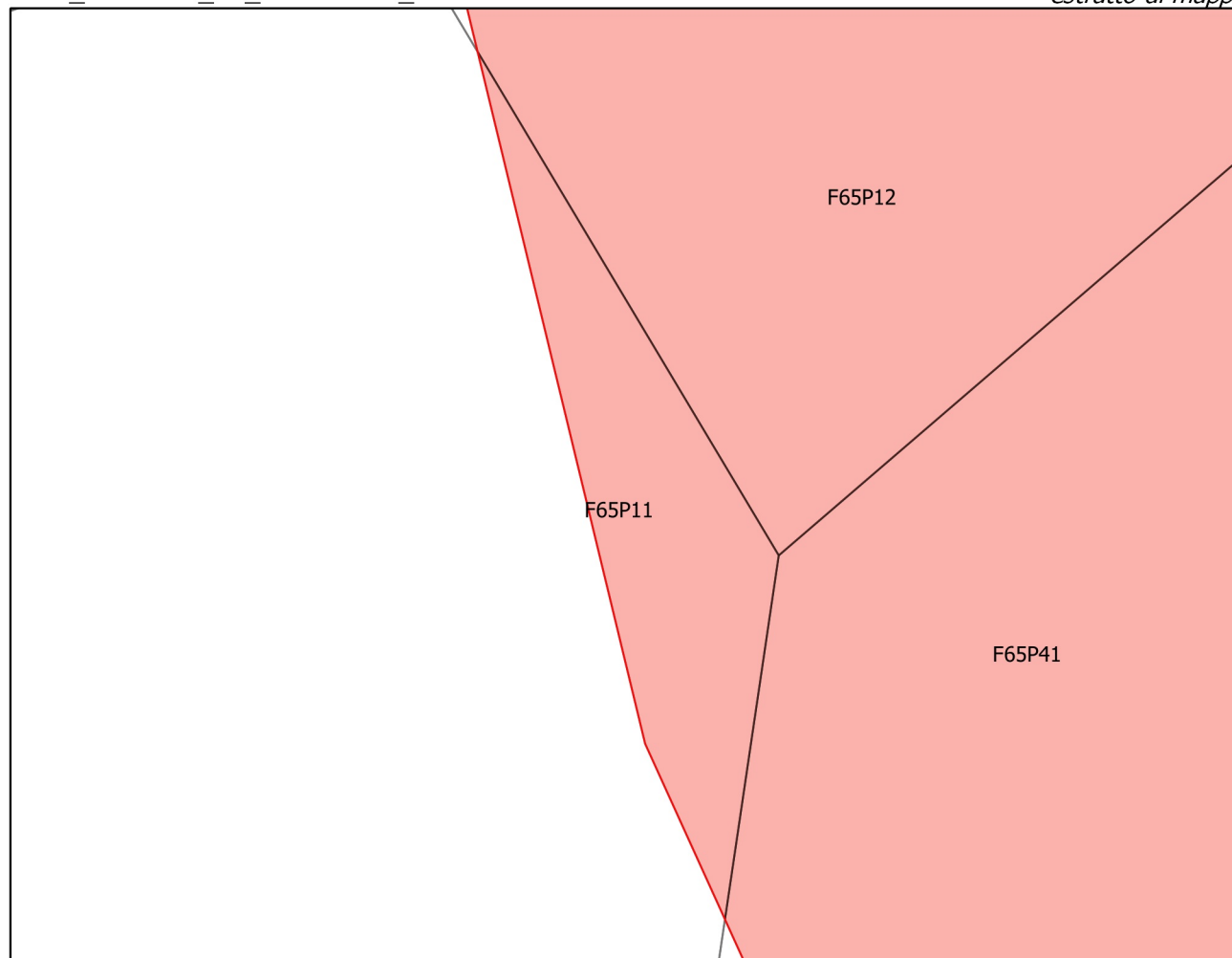
2181769

superficie della zona della particella interessata da incendio (m²)

158

particella interessata da incendio (%)

4.003



fine vincolo 5 anni

2005

fine vincolo 10 anni

2010

fine vincolo 15 anni

2015

fine vincolo 20 anni

2020



CATASTO DEI BOSCHI E DEI PASCOLI PERCORSI DA FUOCO
(L. 353/2000 e L.R. n. 39/2000)
aggiornato all'anno 2018

ATLANTE DEL CATASTO TERRENI PERCORSI DA INCENDIO

anno incendio

2000

identificativo incendio

2000_POGGIO_DI_COLOMBI_RU

estratto di mappa

data incendio

-

località

POGGIO DI COLOMBI

codice ARTEA

-

codice SIM

-

Foglio

65

Particella

36

Allegato

Sviluppo

superficie di tutta la particella (m²)

5869

superficie di tutto l'incendio (m²)

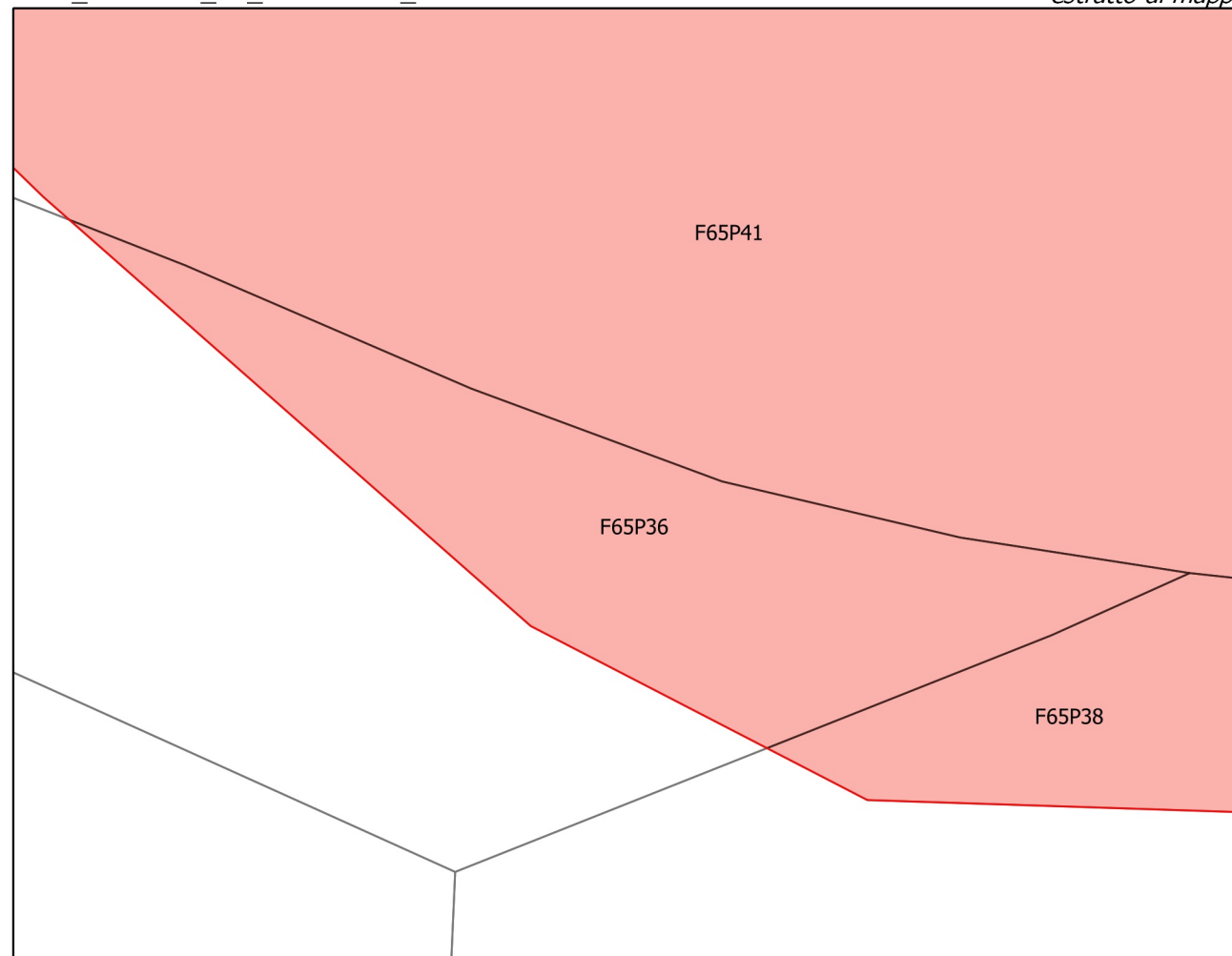
2181769

superficie della zona della particella interessata da incendio (m²)

877

particella interessata da incendio (%)

14.943



fine vincolo 5 anni
2005

fine vincolo 10 anni
2010

fine vincolo 15 anni
2015

fine vincolo 20 anni
2020



CATASTO DEI BOSCHI E DEI PASCOLI PERCORSI DA FUOCO
(L. 353/2000 e L.R. n. 39/2000)
aggiornato all'anno 2018

ATLANTE DEL CATASTO TERRENI PERCORSI DA INCENDIO

anno incendio

2000

identificativo incendio

2000_POGGIO_DI_COLOMBI_RU

estratto di mappa

data incendio

-

località

POGGIO DI COLOMBI

codice ARTEA

-

codice SIM

-

Foglio

65

Particella

144

Allegato

Sviluppo

superficie di tutta la particella (m²)

5946

superficie di tutto l'incendio (m²)

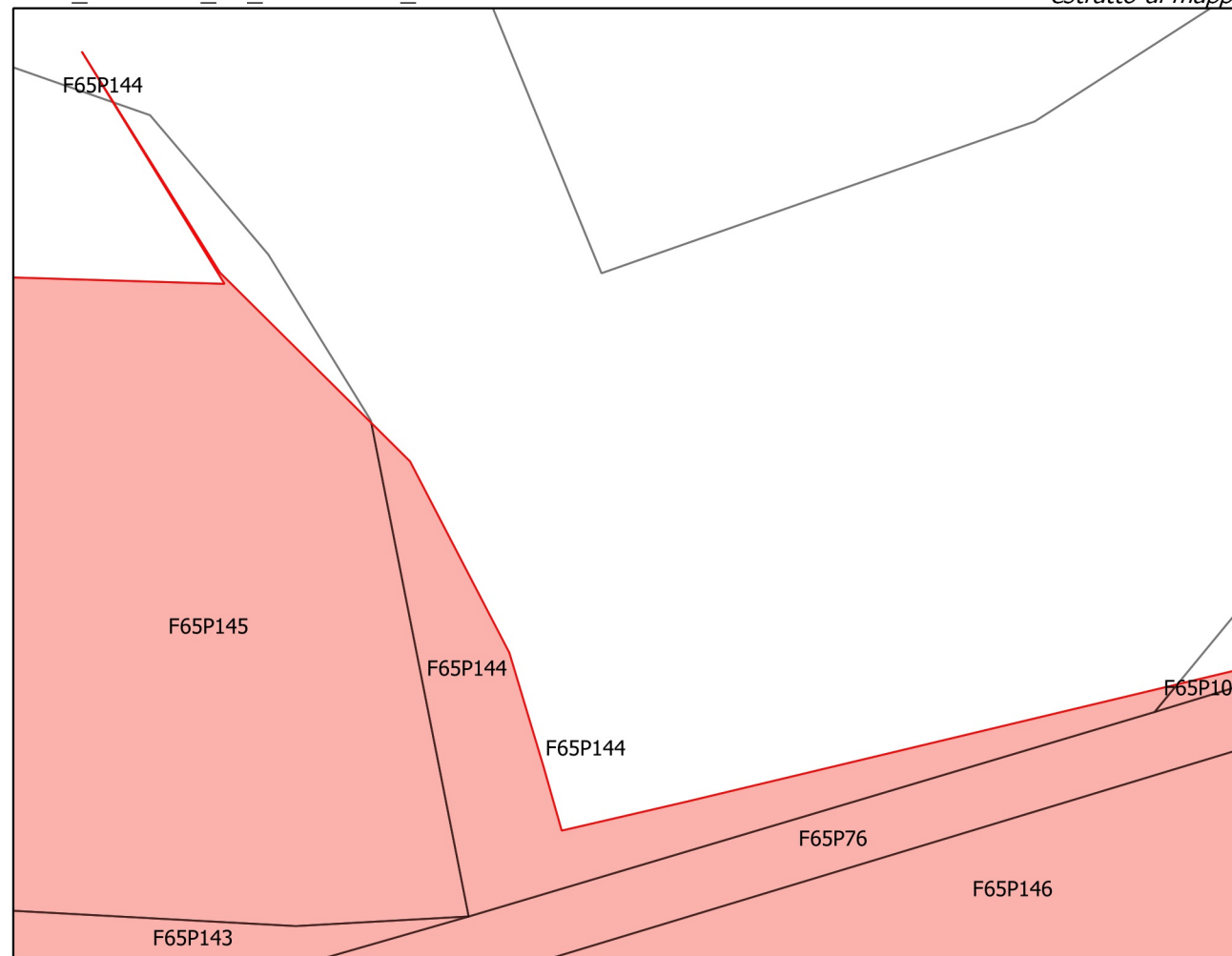
2181769

superficie della zona della particella interessata da incendio (m²)

337

particella interessata da incendio (%)

5.668



fine vincolo 5 anni

2005

fine vincolo 10 anni

2010

fine vincolo 15 anni

2015

fine vincolo 20 anni

2020



CATASTO DEI BOSCHI E DEI PASCOLI PERCORSI DA FUOCO
(L. 353/2000 e L.R. n. 39/2000)
aggiornato all'anno 2018

ATLANTE DEL CATASTO TERRENI PERCORSI DA INCENDIO

anno incendio

2000

identificativo incendio

2000_POGGIO_DI_COLOMBI_RU

estratto di mappa

data incendio

-

località

POGGIO DI COLOMBI

codice ARTEA

-

codice SIM

-

Foglio

65

Particella

115

Allegato

Sviluppo

superficie di tutta la particella (m²)

2878

superficie di tutto l'incendio (m²)

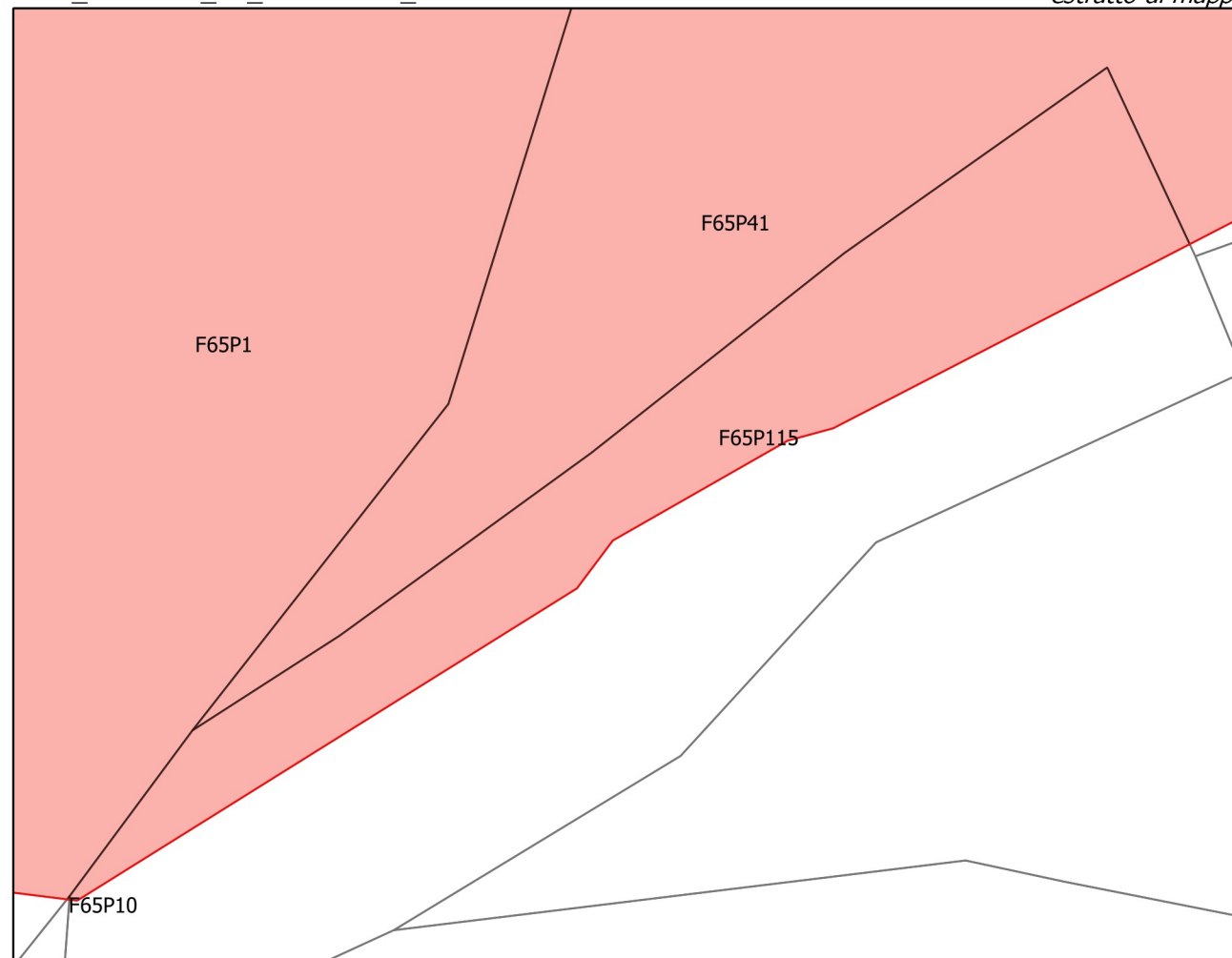
2181769

superficie della zona della particella interessata da incendio (m²)

1125

particella interessata da incendio (%)

39.09



Nota: valori ricavati dai dati geometrici della perimetrazione incendi, delle particelle catastali e delle loro elaborazioni



CATASTO DEI BOSCHI E DEI PASCOLI PERCORSI DA FUOCO
(L. 353/2000 e L.R. n. 39/2000)
aggiornato all'anno 2018

ATLANTE DEL CATASTO TERRENI PERCORSI DA INCENDIO

anno incendio

2000

identificativo incendio

2000_POGGIO_DI_COLOMBI_RU

estratto di mappa

data incendio

-

località

POGGIO DI COLOMBI

codice ARTEA

-

codice SIM

-

Foglio

65

Particella

106

Allegato

Sviluppo

superficie di tutta la particella (m²)

41789

superficie di tutto l'incendio (m²)

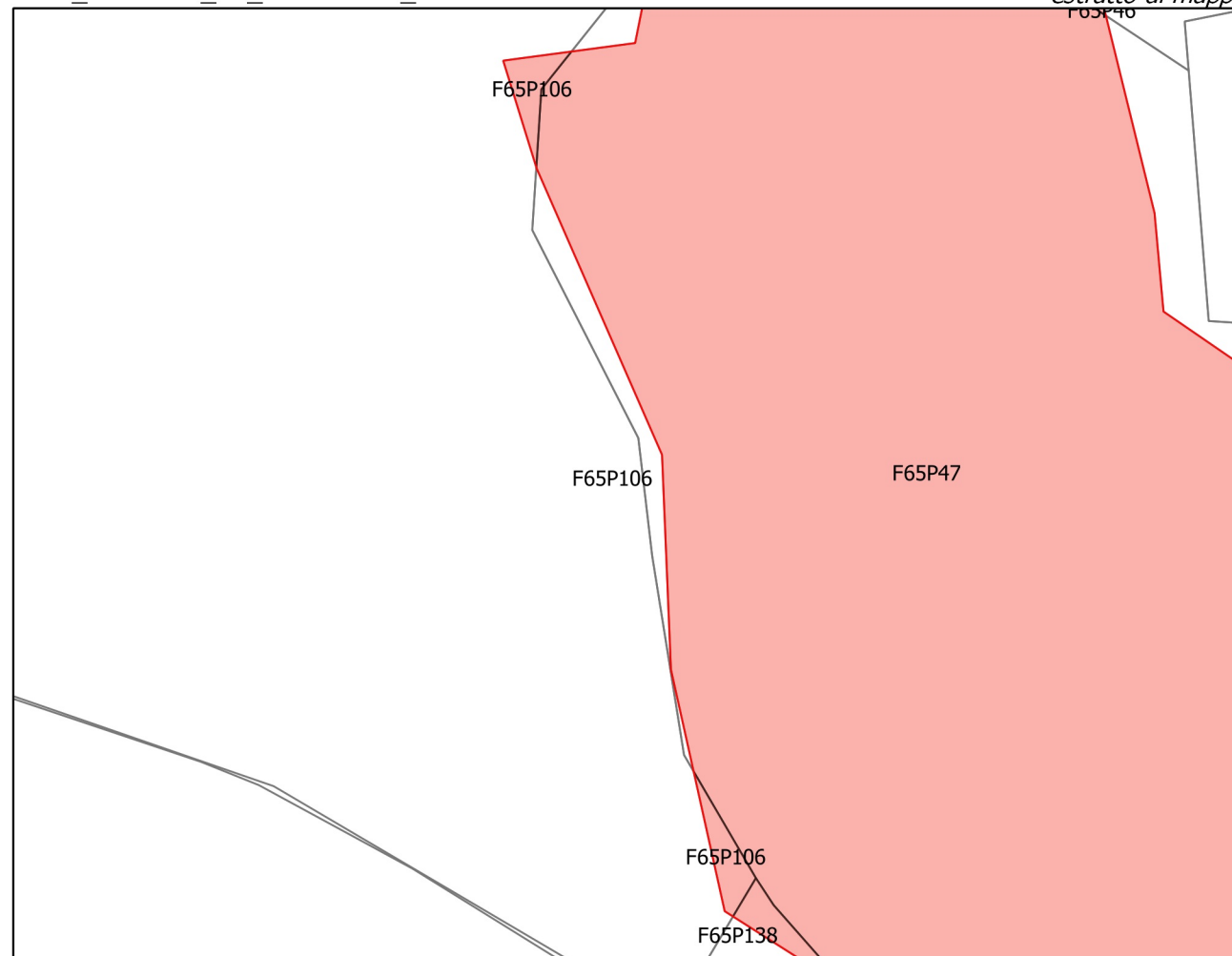
2181769

superficie della zona della particella interessata da incendio (m²)

185

particella interessata da incendio (%)

0.443



fine vincolo 5 anni

2005

fine vincolo 10 anni

2010

fine vincolo 15 anni

2015

fine vincolo 20 anni

2020



CATASTO DEI BOSCHI E DEI PASCOLI PERCORSI DA FUOCO
(L. 353/2000 e L.R. n. 39/2000)
aggiornato all'anno 2018

ATLANTE DEL CATASTO TERRENI PERCORSI DA INCENDIO

anno incendio

2000

identificativo incendio

2000_POGGIO_DI_COLOMBI_RU

estratto di mappa

data incendio

-

località

POGGIO DI COLOMBI

codice ARTEA

-

codice SIM

-

Foglio

65

Particella

138

Allegato

Sviluppo

superficie di tutta la particella (m²)

3691

superficie di tutto l'incendio (m²)

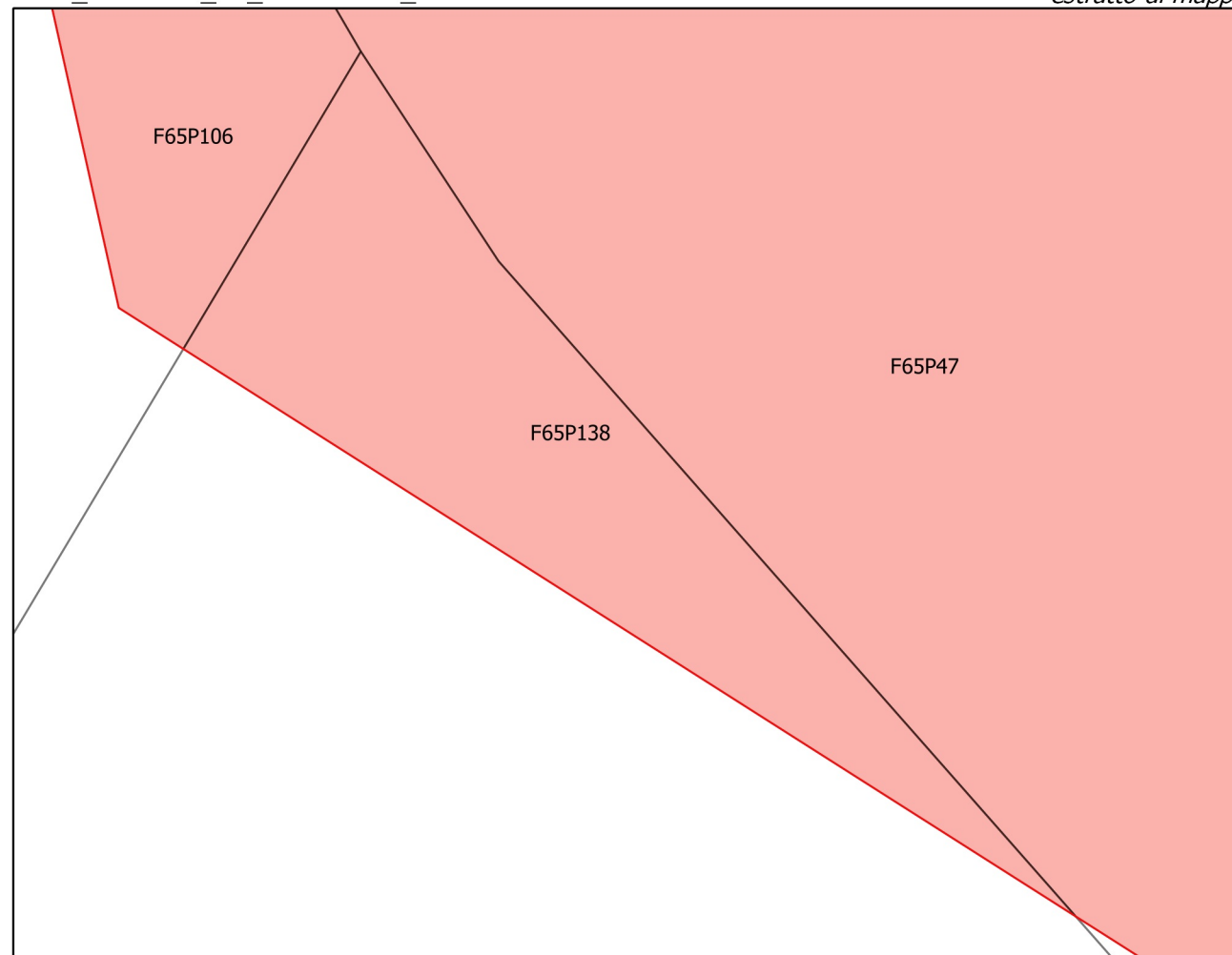
2181769

superficie della zona della particella interessata da incendio (m²)

91

particella interessata da incendio (%)

2.465



fine vincolo 5 anni

2005

fine vincolo 10 anni

2010

fine vincolo 15 anni

2015

fine vincolo 20 anni

2020



CATASTO DEI BOSCHI E DEI PASCOLI PERCORSI DA FUOCO
(L. 353/2000 e L.R. n. 39/2000)
aggiornato all'anno 2018

ATLANTE DEL CATASTO TERRENI PERCORSI DA INCENDIO

anno incendio

2000

identificativo incendio

2000_POGGIO_DI_COLOMBI_RU

estratto di mappa

data incendio

-

località

POGGIO DI COLOMBI

codice ARTEA

-

codice SIM

-

Foglio

65

Particella

134

Allegato

Sviluppo

superficie di tutta la particella (m²)

3269

superficie di tutto l'incendio (m²)

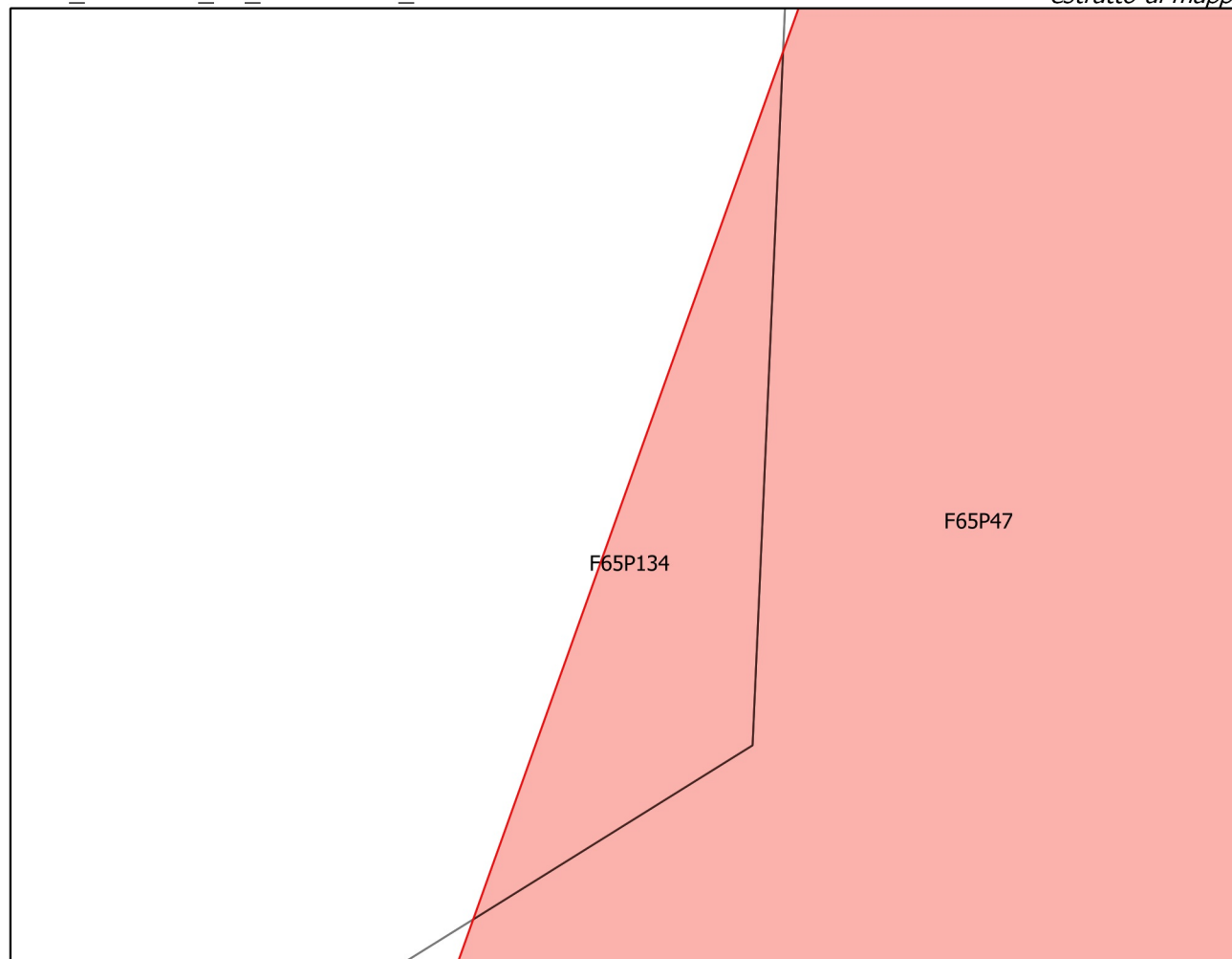
2181769

superficie della zona della particella interessata da incendio (m²)

0

particella interessata da incendio (%)

0



fine vincolo 5 anni
2005

fine vincolo 10 anni
2010

fine vincolo 15 anni
2015

fine vincolo 20 anni
2020



CATASTO DEI BOSCHI E DEI PASCOLI PERCORSI DA FUOCO
(L. 353/2000 e L.R. n. 39/2000)
aggiornato all'anno 2018

ATLANTE DEL CATASTO TERRENI PERCORSI DA INCENDIO

anno incendio

2000

identificativo incendio

2000_POGGIO_DI_COLOMBI_RU

estratto di mappa

data incendio

-

località

POGGIO DI COLOMBI

codice ARTEA

-

codice SIM

-

Foglio

65

Particella

45

Allegato

Sviluppo

superficie di tutta la particella (m²)

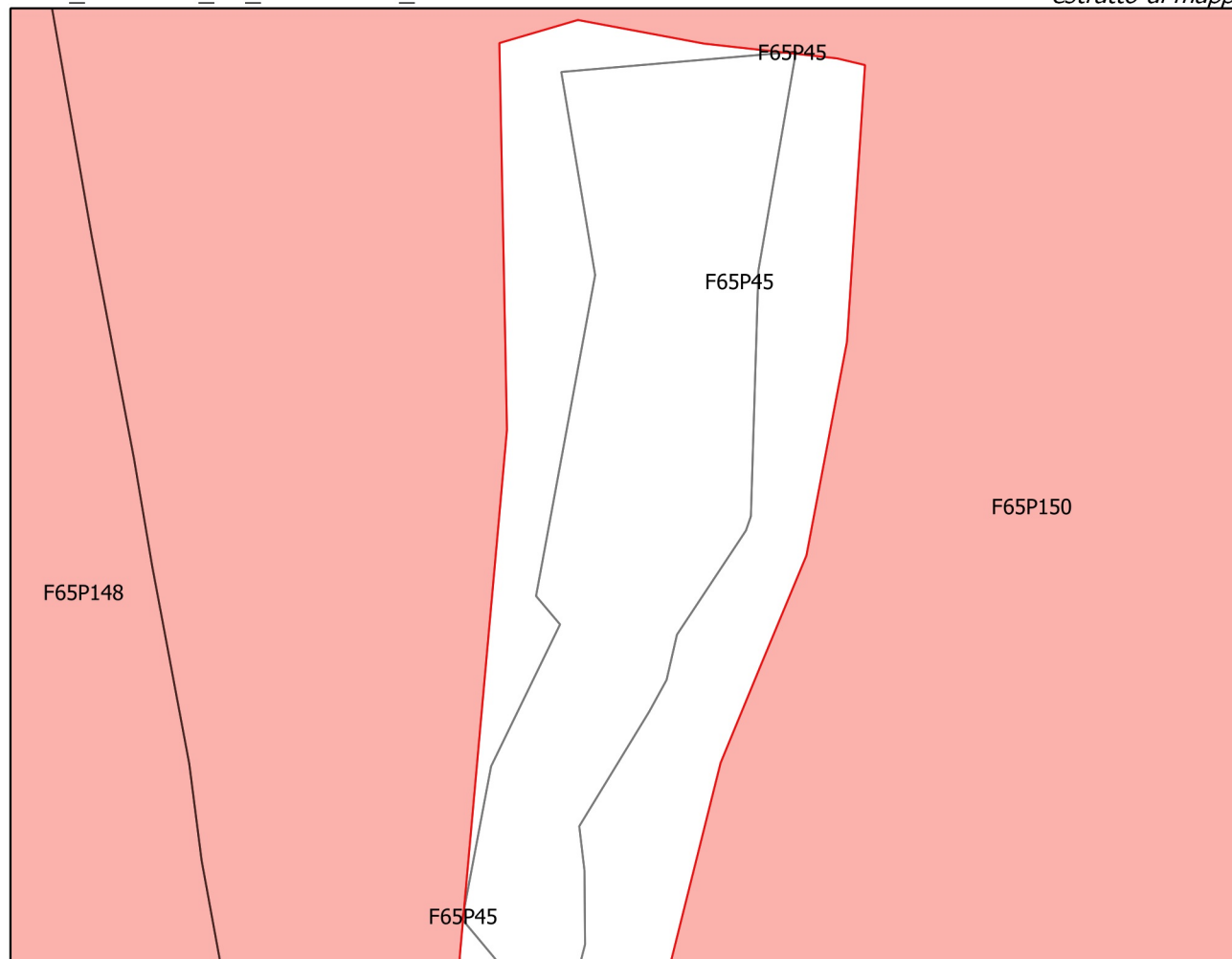
7126

superficie di tutto l'incendio (m²)

2181769

superficie della zona della particella interessata da incendio (m²)

1



particella interessata da incendio (%)

0.014

fine vincolo 5 anni

2005

fine vincolo 10 anni

2010

fine vincolo 15 anni

2015

fine vincolo 20 anni

2020



CATASTO DEI BOSCHI E DEI PASCOLI PERCORSI DA FUOCO
(L. 353/2000 e L.R. n. 39/2000)
aggiornato all'anno 2018

ATLANTE DEL CATASTO TERRENI PERCORSI DA INCENDIO

anno incendio

2000

data incendio

-

località

POGGIO DI COLOMBI

codice ARTEA

-

codice SIM

-

Foglio

65

Particella

154

Allegato

Sviluppo

superficie di tutta la particella (m²)

97206

superficie di tutto l'incendio (m²)

2181769

superficie della zona della particella interessata da incendio (m²)

94897

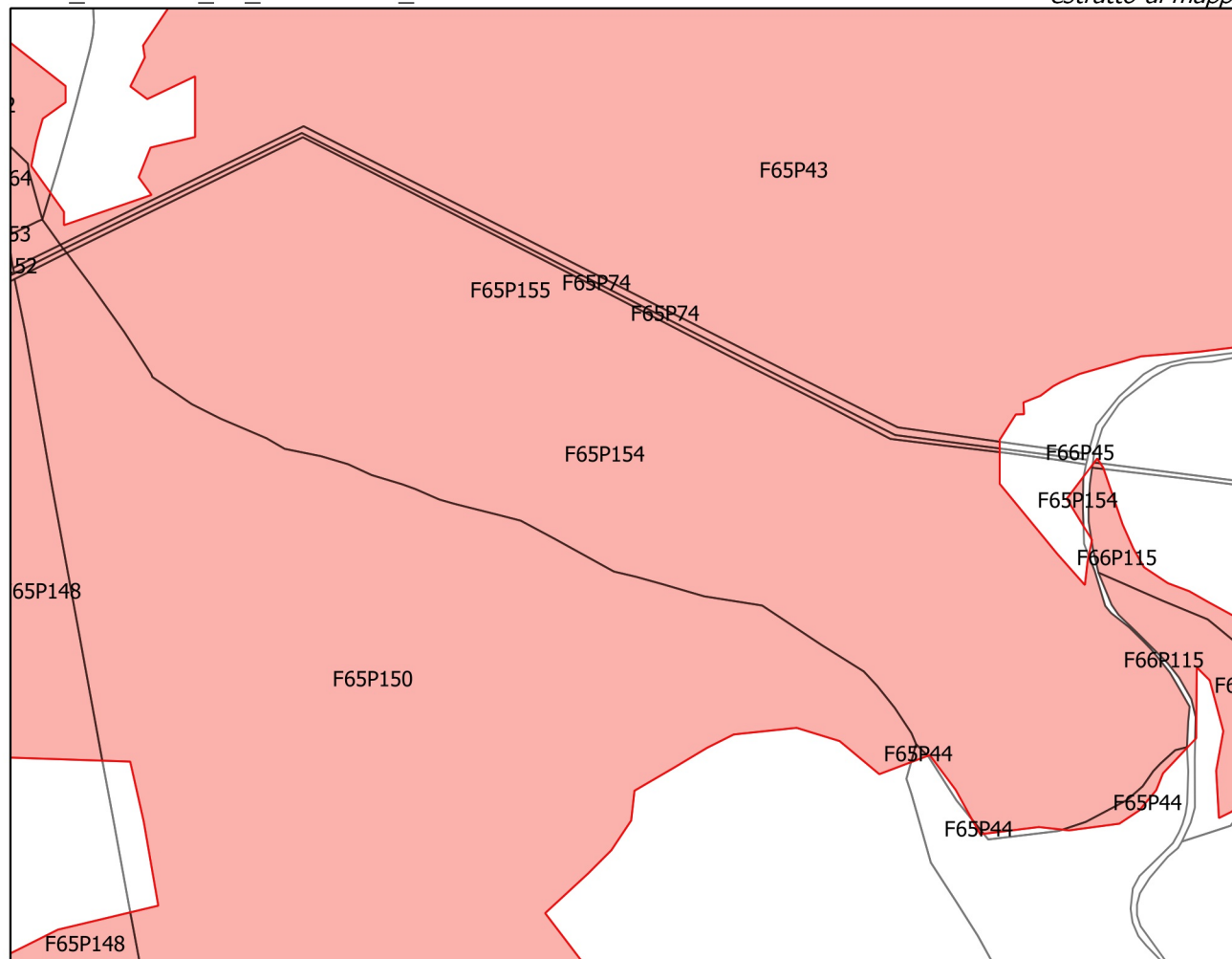
particella interessata da incendio (%)

97.625

identificativo incendio

2000_POGGIO_DI_COLOMBI_RU

estratto di mappa



fine vincolo 5 anni

2005

fine vincolo 10 anni

2010

fine vincolo 15 anni

2015

fine vincolo 20 anni

2020



CATASTO DEI BOSCHI E DEI PASCOLI PERCORSI DA FUOCO
(L. 353/2000 e L.R. n. 39/2000)
aggiornato all'anno 2018

ATLANTE DEL CATASTO TERRENI PERCORSI DA INCENDIO

anno incendio

2000

identificativo incendio

2000_POGGIO_DI_COLOMBI_RU

estratto di mappa

data incendio

-

località

POGGIO DI COLOMBI

codice ARTEA

-

codice SIM

-

Foglio

65

Particella

44

Allegato

Sviluppo

superficie di tutta la particella (m²)

16490

superficie di tutto l'incendio (m²)

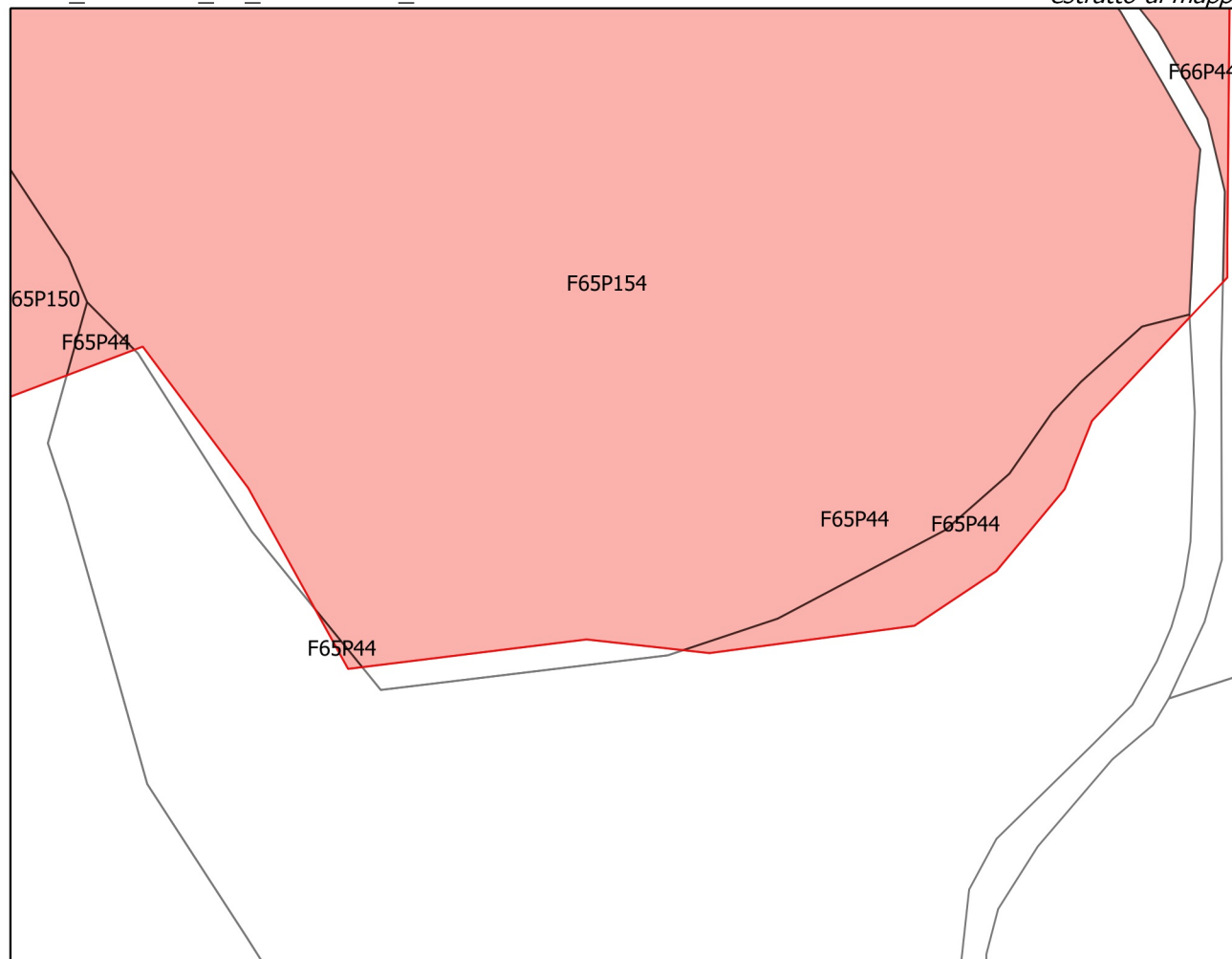
2181769

superficie della zona della particella interessata da incendio (m²)

591

particella interessata da incendio (%)

3.584



fine vincolo 5 anni

2005

fine vincolo 10 anni

2010

fine vincolo 15 anni

2015

fine vincolo 20 anni

2020



CATASTO DEI BOSCHI E DEI PASCOLI PERCORSI DA FUOCO
(L. 353/2000 e L.R. n. 39/2000)
aggiornato all'anno 2018

ATLANTE DEL CATASTO TERRENI PERCORSI DA INCENDIO

anno incendio

2000

identificativo incendio

2000_POGGIO_DI_COLOMBI_RU

estratto di mappa

data incendio

-

località

POGGIO DI COLOMBI

codice ARTEA

-

codice SIM

-

Foglio

65

Particella

110

Allegato

Sviluppo

superficie di tutta la particella (m²)

6437

superficie di tutto l'incendio (m²)

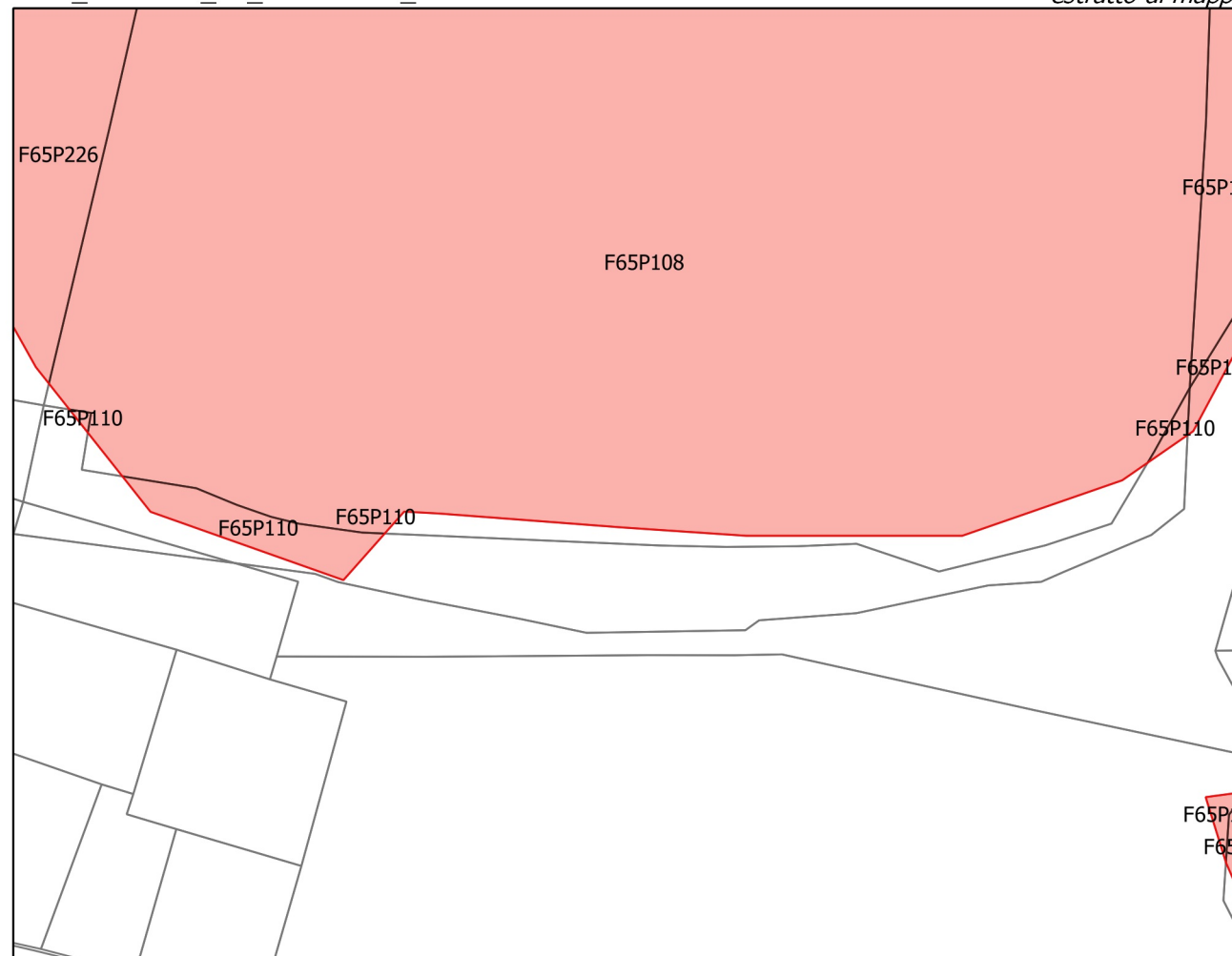
2181769

superficie della zona della particella interessata da incendio (m²)

892

particella interessata da incendio (%)

13.857



fine vincolo 5 anni

2005

fine vincolo 10 anni

2010

fine vincolo 15 anni

2015

fine vincolo 20 anni

2020



CATASTO DEI BOSCHI E DEI PASCOLI PERCORSI DA FUOCO
(L. 353/2000 e L.R. n. 39/2000)
aggiornato all'anno 2018

ATLANTE DEL CATASTO TERRENI PERCORSI DA INCENDIO

anno incendio

2000

identificativo incendio

2000_POGGIO_DI_COLOMBI_RU

estratto di mappa

data incendio

-

località

POGGIO DI COLOMBI

codice ARTEA

-

codice SIM

-

Foglio

65

Particella

109

Allegato

Sviluppo

superficie di tutta la particella (m²)

419

superficie di tutto l'incendio (m²)

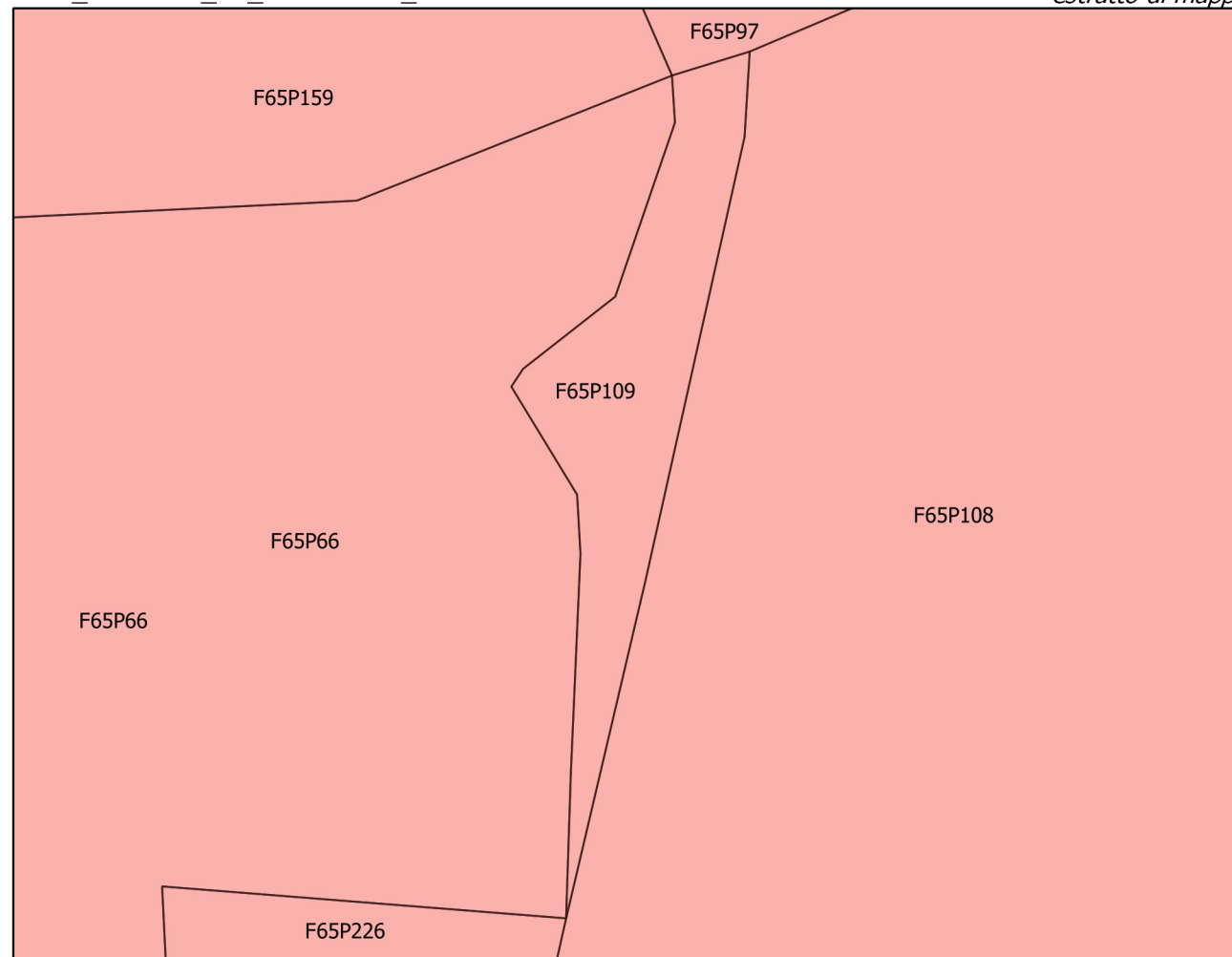
2181769

superficie della zona della particella interessata da incendio (m²)

419

particella interessata da incendio (%)

100



fine vincolo 5 anni

2005

fine vincolo 10 anni

2010

fine vincolo 15 anni

2015

fine vincolo 20 anni

2020



CATASTO DEI BOSCHI E DEI PASCOLI PERCORSI DA FUOCO
(L. 353/2000 e L.R. n. 39/2000)
aggiornato all'anno 2018

ATLANTE DEL CATASTO TERRENI PERCORSI DA INCENDIO

anno incendio

2000

identificativo incendio

2000_POGGIO_DI_COLOMBI_RU

estratto di mappa

data incendio

-

località

POGGIO DI COLOMBI

codice ARTEA

-

codice SIM

-

Foglio

65

Particella

39

Allegato

Sviluppo

superficie di tutta la particella (m²)

3557

superficie di tutto l'incendio (m²)

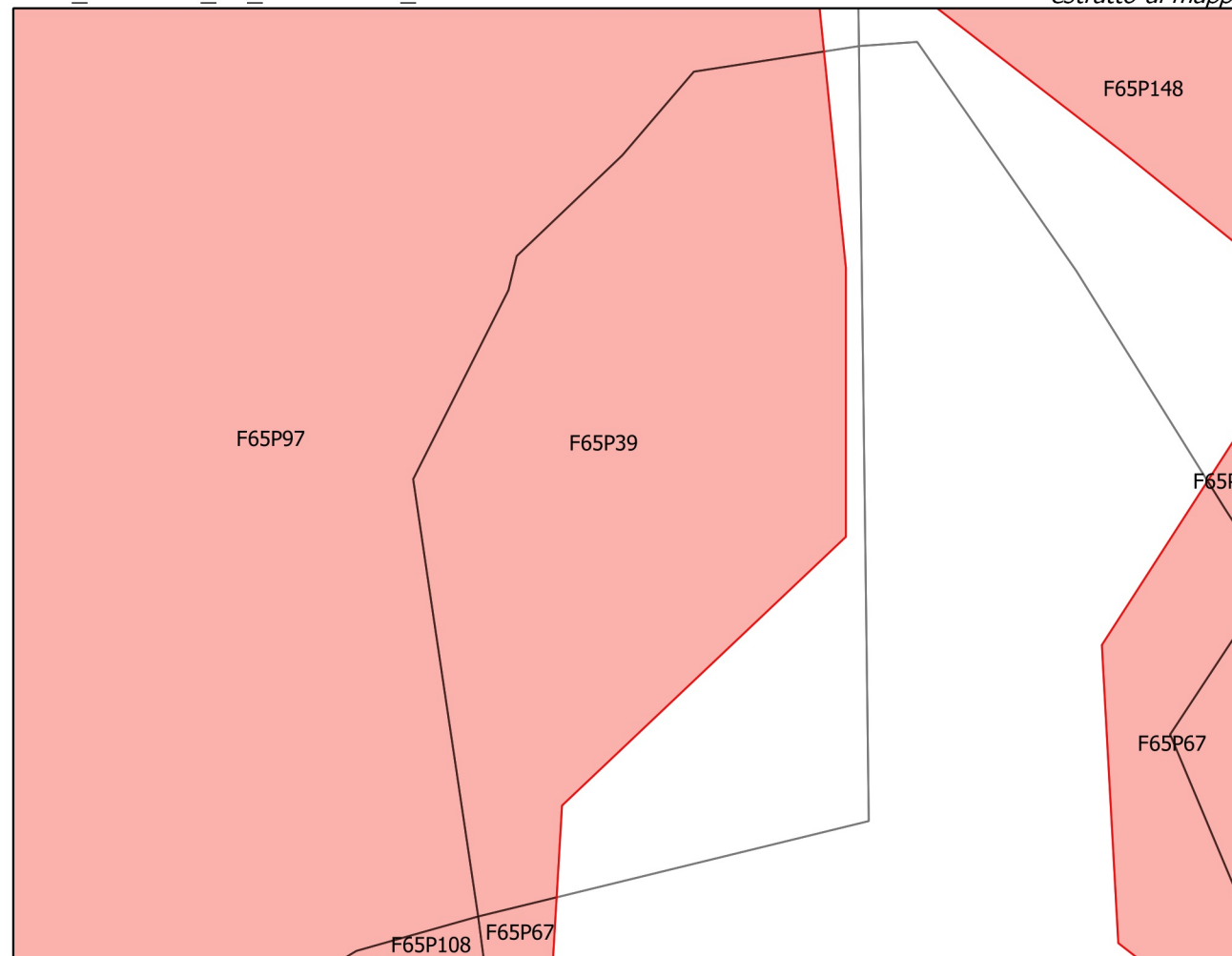
2181769

superficie della zona della particella interessata da incendio (m²)

2725

particella interessata da incendio (%)

76.61



fine vincolo 5 anni

2005

fine vincolo 10 anni

2010

fine vincolo 15 anni

2015

fine vincolo 20 anni

2020



CATASTO DEI BOSCHI E DEI PASCOLI PERCORSI DA FUOCO
(L. 353/2000 e L.R. n. 39/2000)
aggiornato all'anno 2018

ATLANTE DEL CATASTO TERRENI PERCORSI DA INCENDIO

anno incendio

2000

identificativo incendio

2000_POGGIO_DI_COLOMBI_RU

estratto di mappa

data incendio

-

località

POGGIO DI COLOMBI

codice ARTEA

-

codice SIM

-

Foglio

65

Particella

67

Allegato

Sviluppo

superficie di tutta la particella (m²)

7333

superficie di tutto l'incendio (m²)

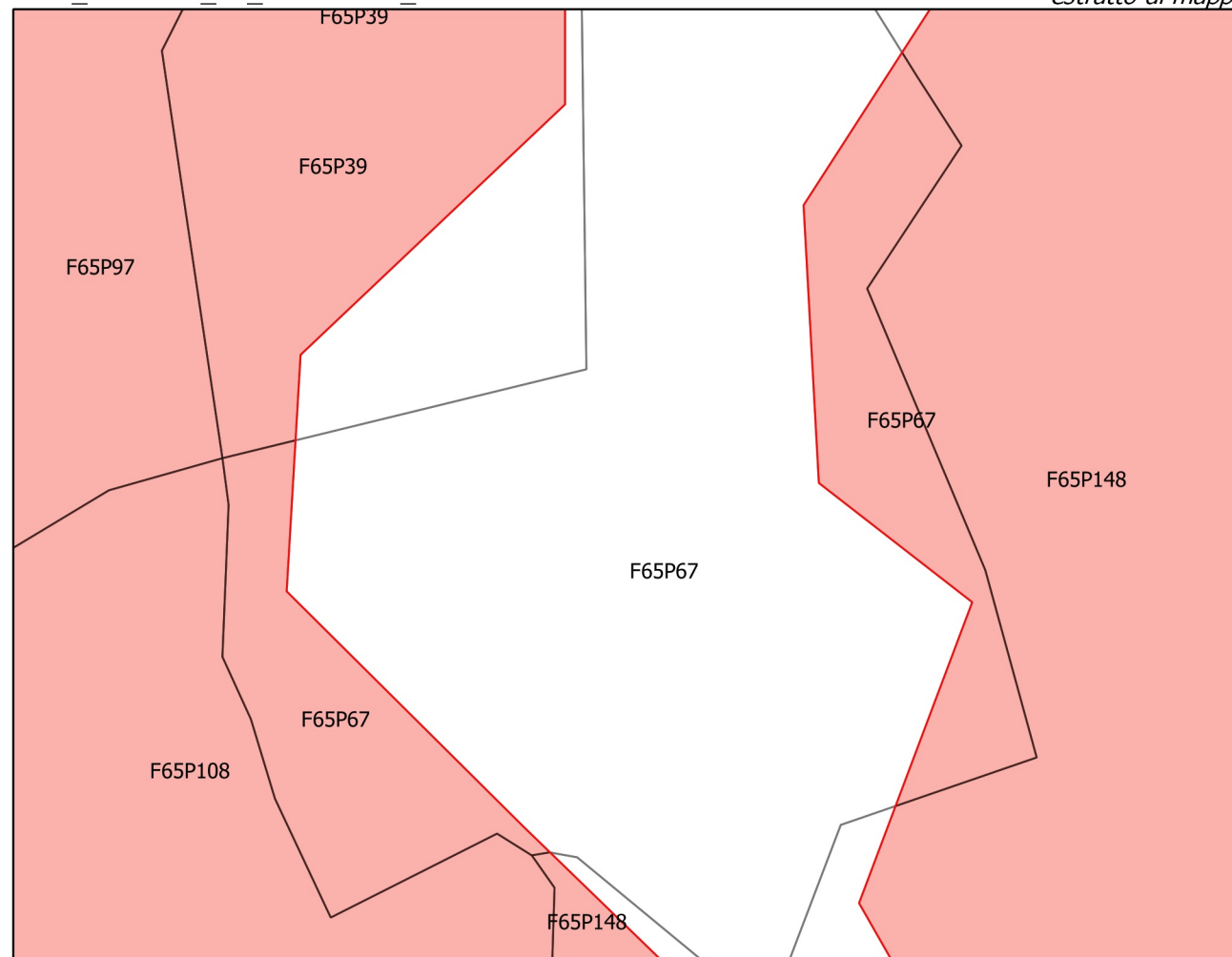
2181769

superficie della zona della particella interessata da incendio (m²)

1615

particella interessata da incendio (%)

22.024



fine vincolo 5 anni

2005

fine vincolo 10 anni

2010

fine vincolo 15 anni

2015

fine vincolo 20 anni

2020



CATASTO DEI BOSCHI E DEI PASCOLI PERCORSI DA FUOCO
(L. 353/2000 e L.R. n. 39/2000)
aggiornato all'anno 2018

ATLANTE DEL CATASTO TERRENI PERCORSI DA INCENDIO

anno incendio

2000

identificativo incendio

2000_POGGIO_DI_COLOMBI_RU

estratto di mappa

data incendio

-

località

POGGIO DI COLOMBI

codice ARTEA

-

codice SIM

-

Foglio

65

Particella

43

Allegato

Sviluppo

superficie di tutta la particella (m²)

355493

superficie di tutto l'incendio (m²)

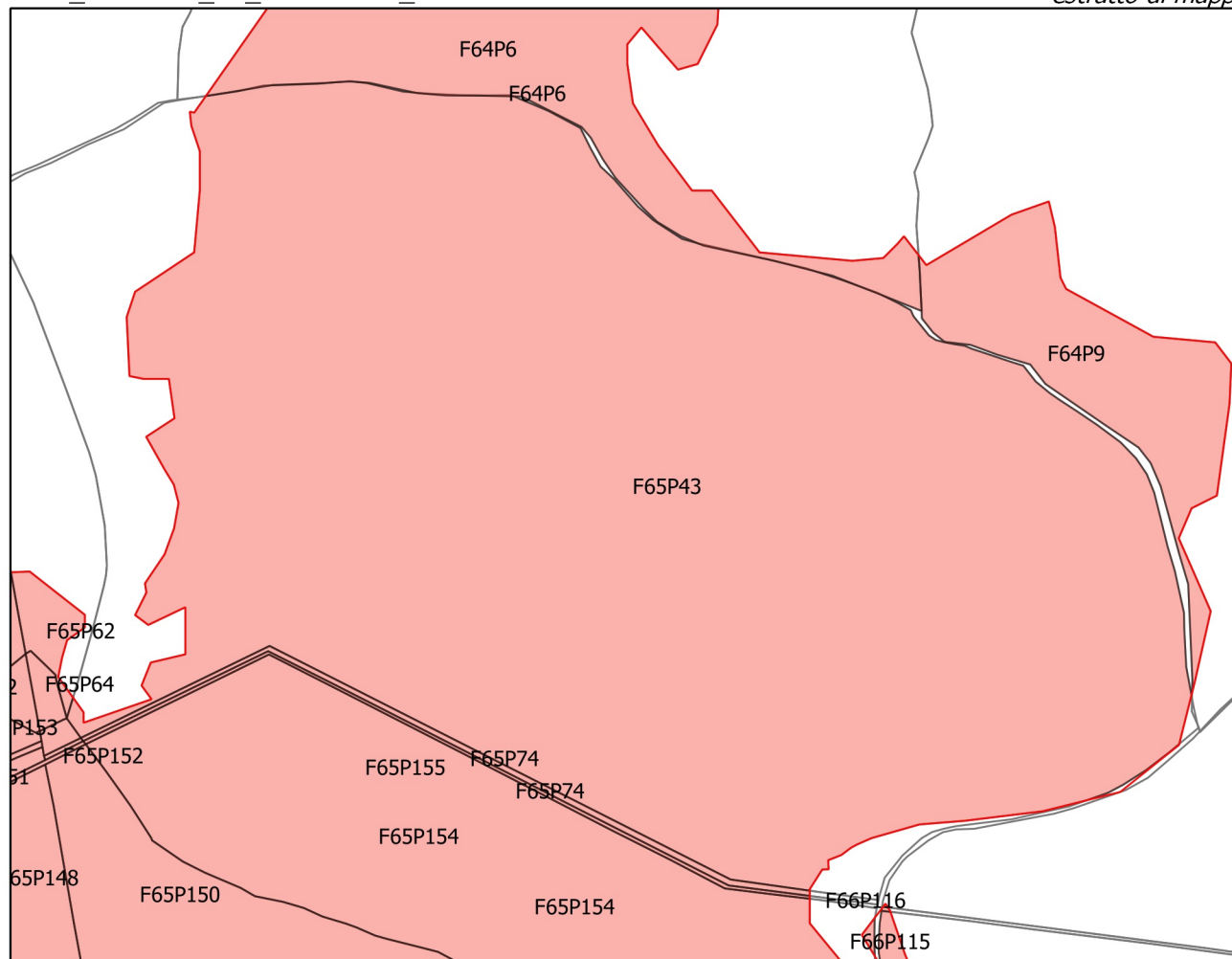
2181769

superficie della zona della particella interessata da incendio (m²)

318402

particella interessata da incendio (%)

89.566



fine vincolo 5 anni

2005

fine vincolo 10 anni

2010

fine vincolo 15 anni

2015

fine vincolo 20 anni

2020



CATASTO DEI BOSCHI E DEI PASCOLI PERCORSI DA FUOCO
(L. 353/2000 e L.R. n. 39/2000)
aggiornato all'anno 2018

ATLANTE DEL CATASTO TERRENI PERCORSI DA INCENDIO

anno incendio

2000

identificativo incendio

2000_POGGIO_DI_COLOMBI_RU

estratto di mappa

data incendio

-

località

POGGIO DI COLOMBI

codice ARTEA

-

codice SIM

-

Foglio

65

Particella

74

Allegato

Sviluppo

superficie di tutta la particella (m²)

2547

superficie di tutto l'incendio (m²)

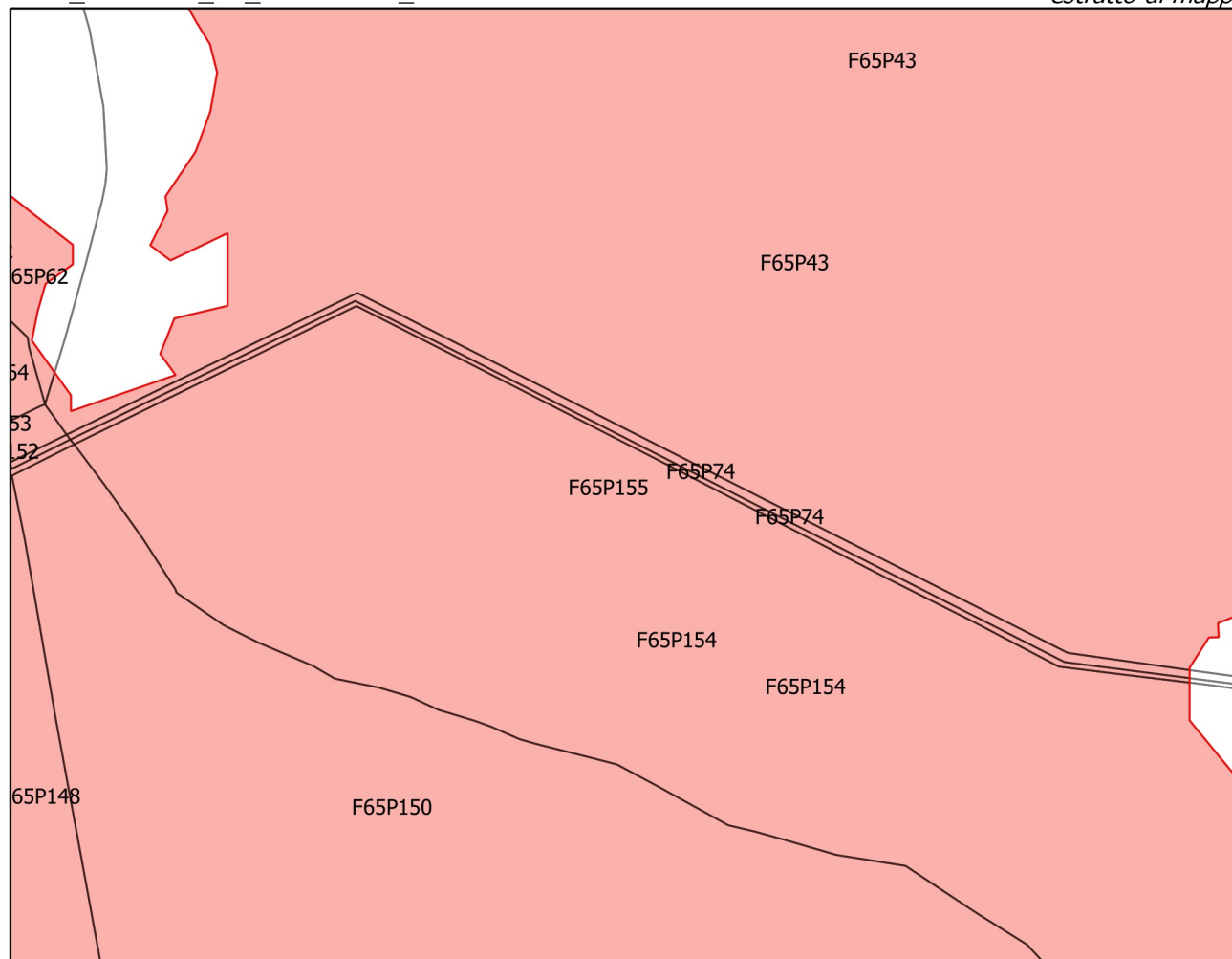
2181769

superficie della zona della particella interessata da incendio (m²)

2358

particella interessata da incendio (%)

92.58



fine vincolo 5 anni

2005

fine vincolo 10 anni

2010

fine vincolo 15 anni

2015

fine vincolo 20 anni

2020



CATASTO DEI BOSCHI E DEI PASCOLI PERCORSI DA FUOCO
(L. 353/2000 e L.R. n. 39/2000)
aggiornato all'anno 2018

ATLANTE DEL CATASTO TERRENI PERCORSI DA INCENDIO

anno incendio

2000

identificativo incendio

2000_POGGIO_DI_COLOMBI_RU

estratto di mappa

data incendio

-

località

POGGIO DI COLOMBI

codice ARTEA

-

codice SIM

-

Foglio

65

Particella

155

Allegato

Sviluppo

superficie di tutta la particella (m²)

1615

superficie di tutto l'incendio (m²)

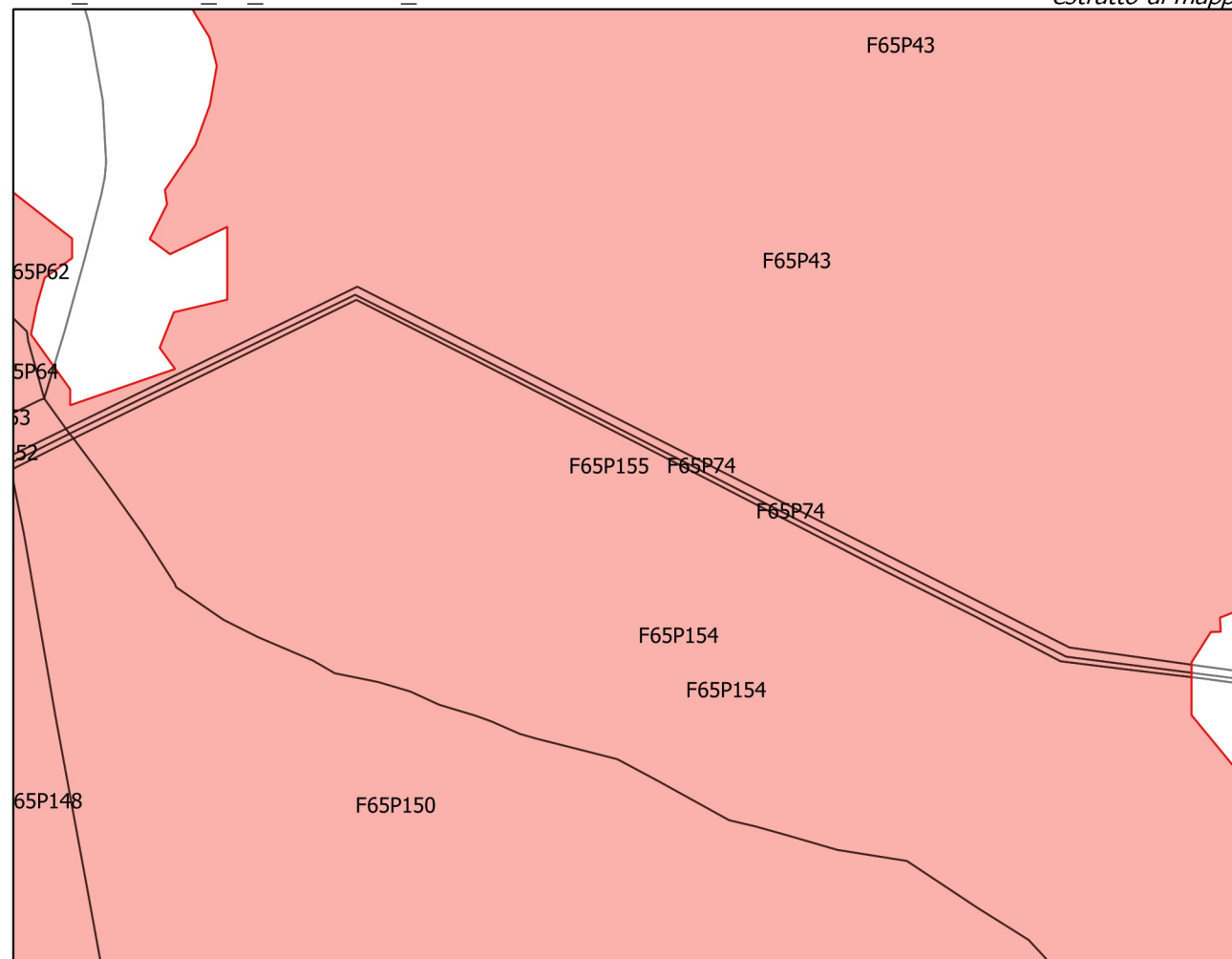
2181769

superficie della zona della particella interessata da incendio (m²)

1498

particella interessata da incendio (%)

92.755



fine vincolo 5 anni

2005

fine vincolo 10 anni

2010

fine vincolo 15 anni

2015

fine vincolo 20 anni

2020



CATASTO DEI BOSCHI E DEI PASCOLI PERCORSI DA FUOCO
(L. 353/2000 e L.R. n. 39/2000)
aggiornato all'anno 2018

ATLANTE DEL CATASTO TERRENI PERCORSI DA INCENDIO

anno incendio

2000

identificativo incendio

2000_POGGIO_DI_COLOMBI_RU

estratto di mappa

data incendio

-

località

POGGIO DI COLOMBI

codice ARTEA

-

codice SIM

-

Foglio

65

Particella

64

Allegato

Sviluppo

superficie di tutta la particella (m²)

977

superficie di tutto l'incendio (m²)

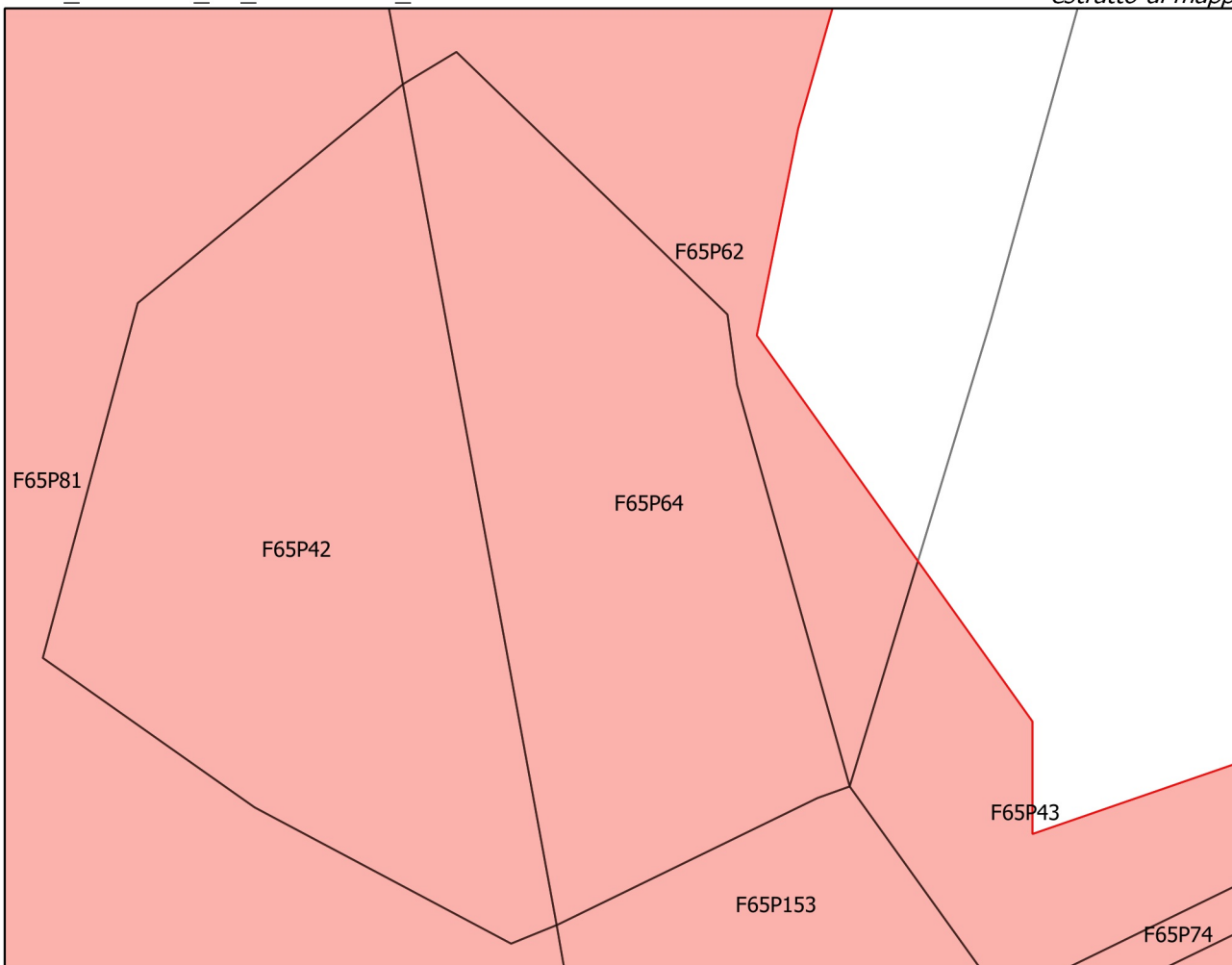
2181769

superficie della zona della particella interessata da incendio (m²)

977

particella interessata da incendio (%)

100



fine vincolo 5 anni

2005

fine vincolo 10 anni

2010

fine vincolo 15 anni

2015

fine vincolo 20 anni

2020



CATASTO DEI BOSCHI E DEI PASCOLI PERCORSI DA FUOCO
(L. 353/2000 e L.R. n. 39/2000)
aggiornato all'anno 2018

ATLANTE DEL CATASTO TERRENI PERCORSI DA INCENDIO

anno incendio

2000

identificativo incendio

2000_POGGIO_DI_COLOMBI_RU

estratto di mappa

data incendio

-

località

POGGIO DI COLOMBI

codice ARTEA

-

codice SIM

-

Foglio

65

Particella

151

Allegato

Sviluppo

superficie di tutta la particella (m²)

375

superficie di tutto l'incendio (m²)

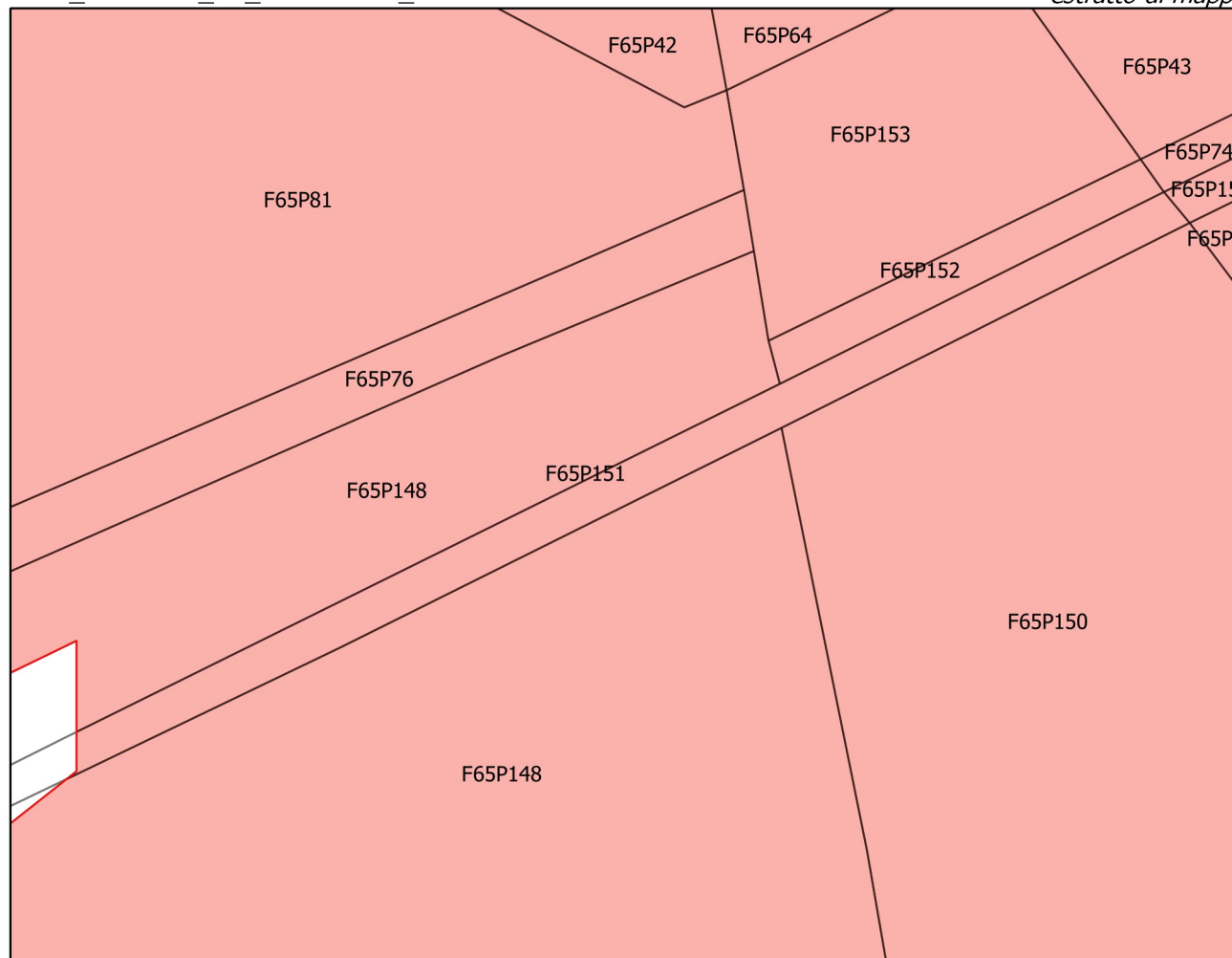
2181769

superficie della zona della particella interessata da incendio (m²)

272

particella interessata da incendio (%)

72.533



fine vincolo 5 anni

2005

fine vincolo 10 anni

2010

fine vincolo 15 anni

2015

fine vincolo 20 anni

2020



CATASTO DEI BOSCHI E DEI PASCOLI PERCORSI DA FUOCO
(L. 353/2000 e L.R. n. 39/2000)
aggiornato all'anno 2018

ATLANTE DEL CATASTO TERRENI PERCORSI DA INCENDIO

anno incendio

2000

data incendio

-

località

POGGIO DI COLOMBI

codice ARTEA

-

codice SIM

-

Foglio

65

Particella

164

Allegato

Sviluppo

superficie di tutta la particella (m²)

4483

superficie di tutto l'incendio (m²)

2181769

superficie della zona della particella interessata da incendio (m²)

1608

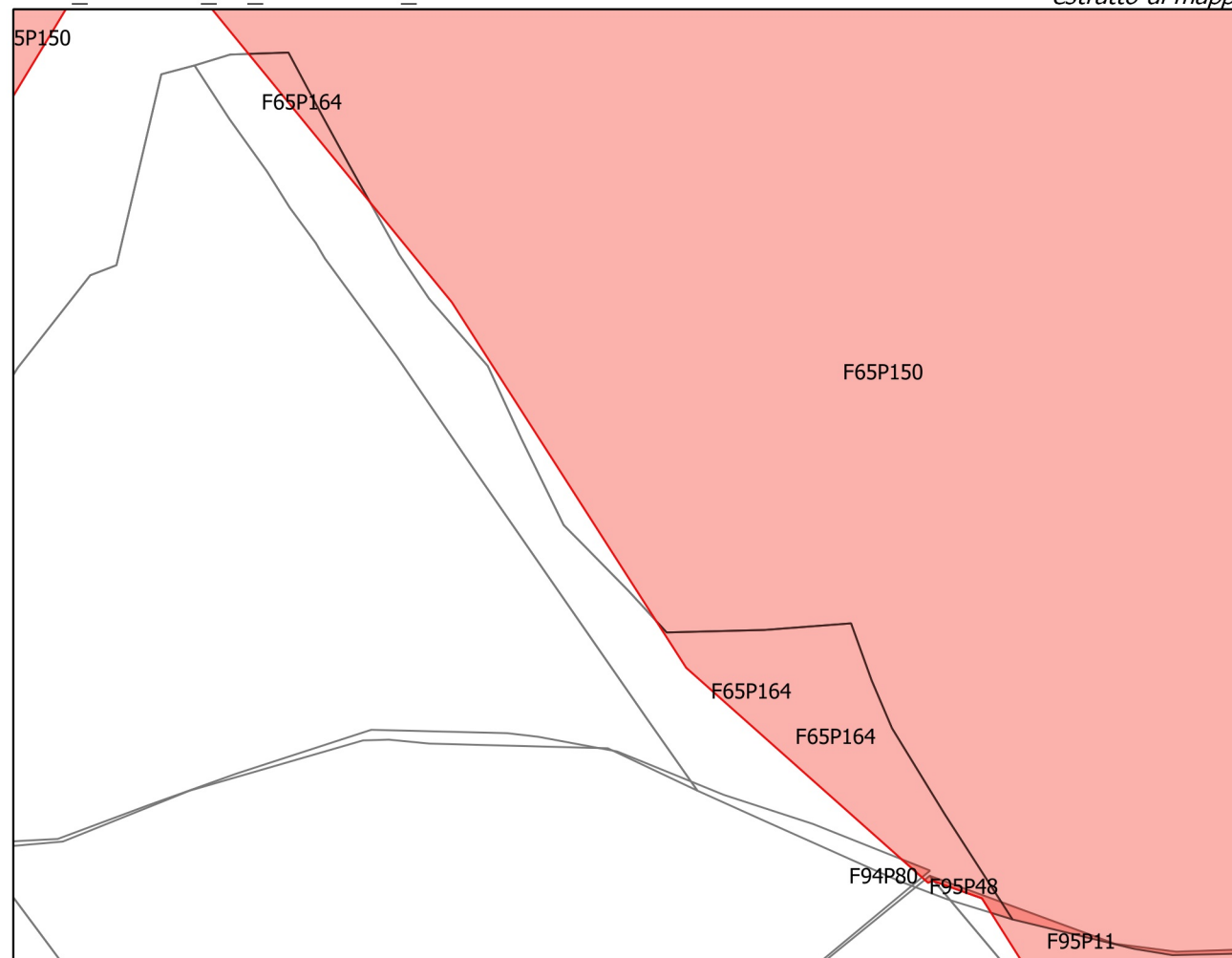
particella interessata da incendio (%)

35.869

identificativo incendio

2000_POGGIO_DI_COLOMBI_RU

estratto di mappa



Nota: valori ricavati dai dati geometrici della perimetrazione incendi, delle particelle catastali e delle loro elaborazioni



CATASTO DEI BOSCHI E DEI PASCOLI PERCORSI DA FUOCO
(L. 353/2000 e L.R. n. 39/2000)
aggiornato all'anno 2018

ATLANTE DEL CATASTO TERRENI PERCORSI DA INCENDIO

anno incendio

2000

data incendio

-

località

POGGIO DI COLOMBI

codice ARTEA

-

codice SIM

-

Foglio

65

Particella

226

Allegato

Sviluppo

superficie di tutta la particella (m²)

107206

superficie di tutto l'incendio (m²)

2181769

superficie della zona della particella interessata da incendio (m²)

89320

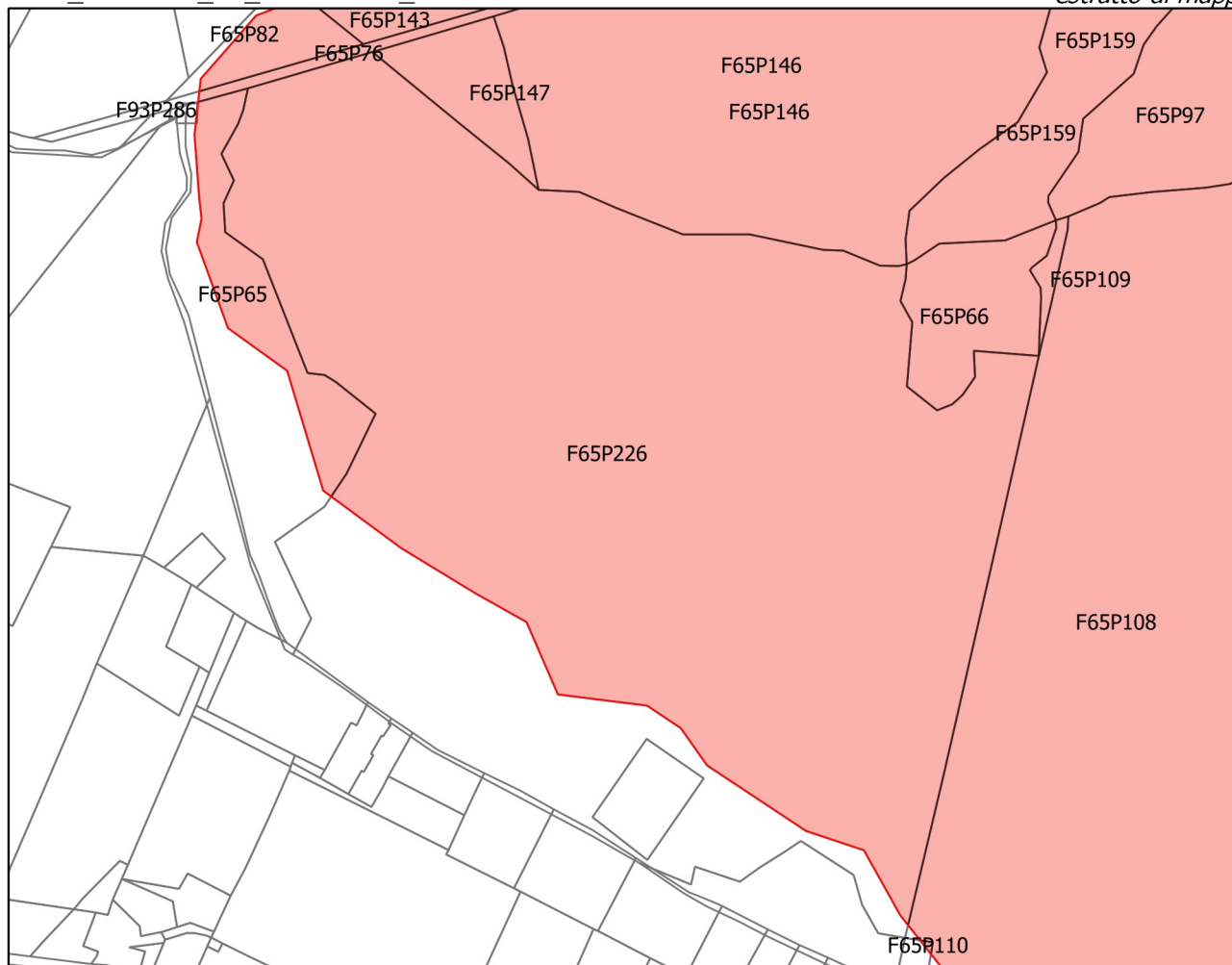
particella interessata da incendio (%)

83.316

identificativo incendio

2000_POGGIO DI COLOMBI RU

estratto di mappa



fine vincolo 5 anni

2005

fine vincolo 10 anni

2010

fine vincolo 15 anni

2015

fine vincolo 20 anni

2020



CATASTO DEI BOSCHI E DEI PASCOLI PERCORSI DA FUOCO
(L. 353/2000 e L.R. n. 39/2000)
aggiornato all'anno 2018

ATLANTE DEL CATASTO TERRENI PERCORSI DA INCENDIO

anno incendio

2000

identificativo incendio

2000_POGGIO_DI_COLOMBI_RU

estratto di mappa

data incendio

-

località

POGGIO DI COLOMBI

codice ARTEA

-

codice SIM

-

Foglio

64

Particella

6

Allegato

Sviluppo

superficie di tutta la particella (m²)

504293

superficie di tutto l'incendio (m²)

2181769

superficie della zona della particella interessata da incendio (m²)

45699

particella interessata da incendio (%)

9.062

fine vincolo 5 anni

2005

fine vincolo 10 anni

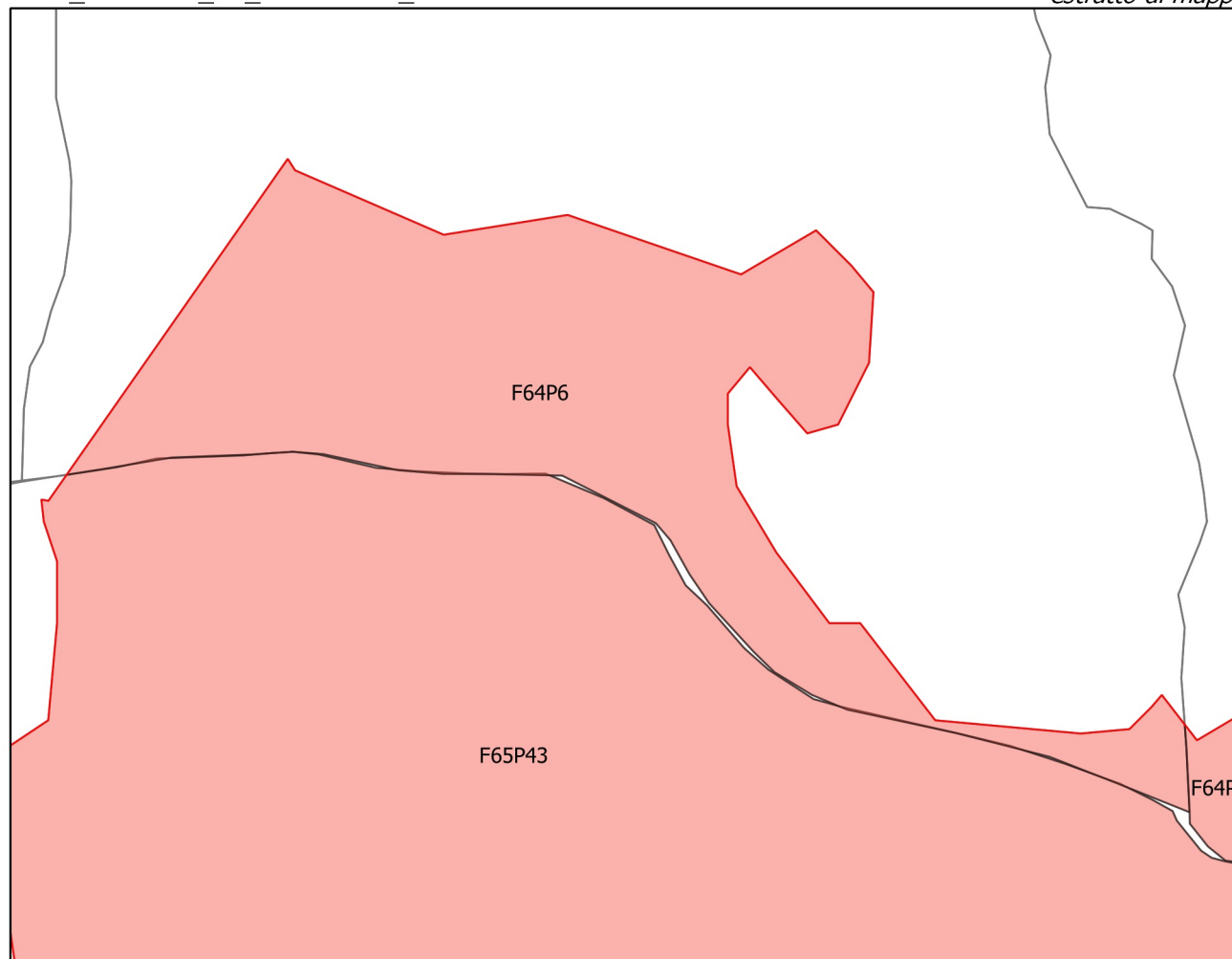
2010

fine vincolo 15 anni

2015

fine vincolo 20 anni

2020





CATASTO DEI BOSCHI E DEI PASCOLI PERCORSI DA FUOCO
(L. 353/2000 e L.R. n. 39/2000)
aggiornato all'anno 2018

ATLANTE DEL CATASTO TERRENI PERCORSI DA INCENDIO

anno incendio

2000

identificativo incendio

2000_POGGIO_DI_COLOMBI_RU

estratto di mappa

data incendio

-

località

POGGIO DI COLOMBI

codice ARTEA

-

codice SIM

-

Foglio

64

Particella

9

Allegato

Sviluppo

superficie di tutta la particella (m²)

315875

superficie di tutto l'incendio (m²)

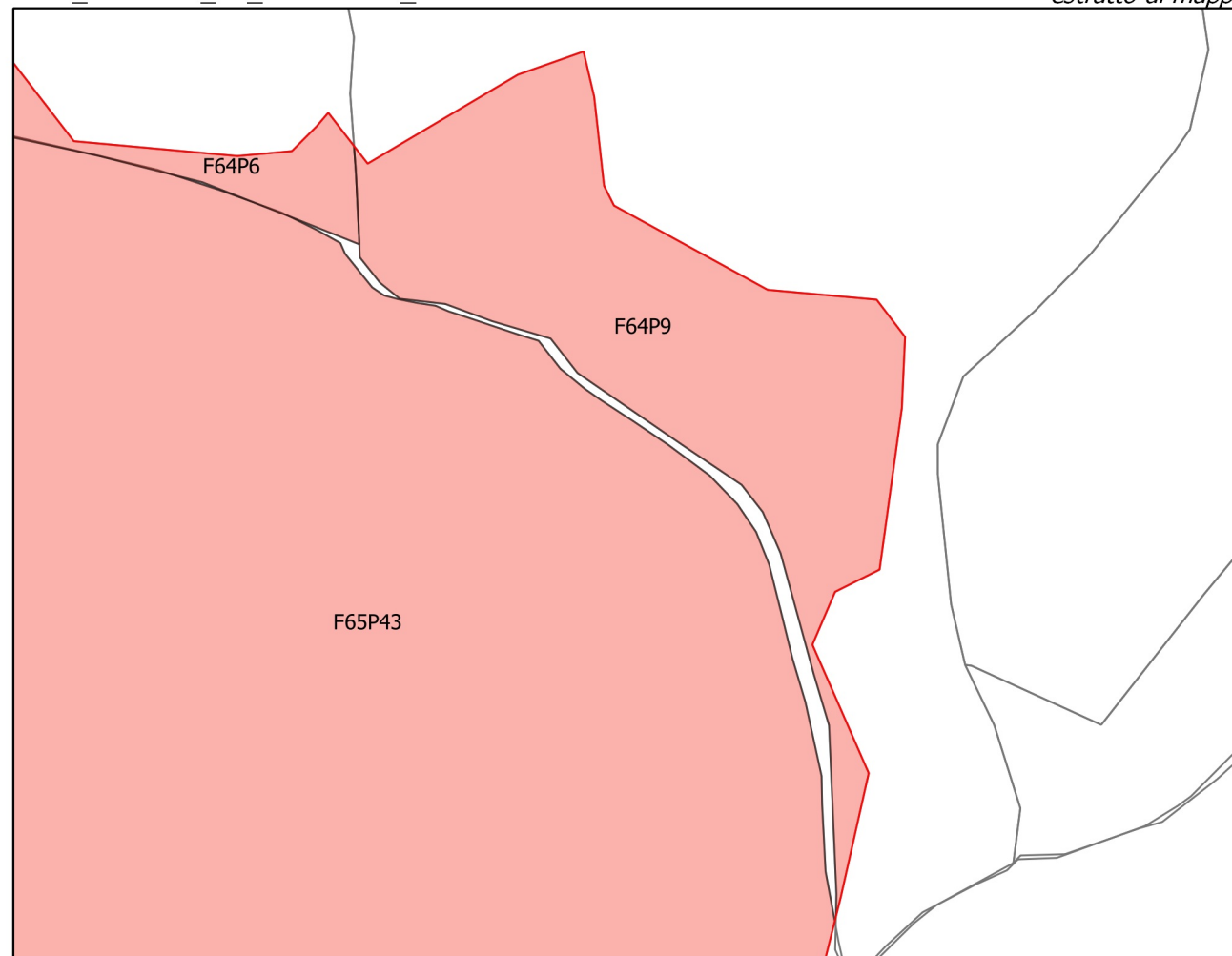
2181769

superficie della zona della particella interessata da incendio (m²)

23376

particella interessata da incendio (%)

7.4



fine vincolo 5 anni

2005

fine vincolo 10 anni

2010

fine vincolo 15 anni

2015

fine vincolo 20 anni

2020