



CATASTO DEI BOSCHI E DEI PASCOLI PERCORSI DA FUOCO
(L. 353/2000 e L.R. n. 39/2000)
aggiornato all'anno 2018

ATLANTE DEL CATASTO TERRENI PERCORSI DA INCENDIO

anno incendio

2003

identificativo incendio

2003_PISCINA_LUNGA_RU

estratto di mappa

data incendio

-

località

PISCINA LUNGA

codice ARTEA

-

codice SIM

-

Foglio

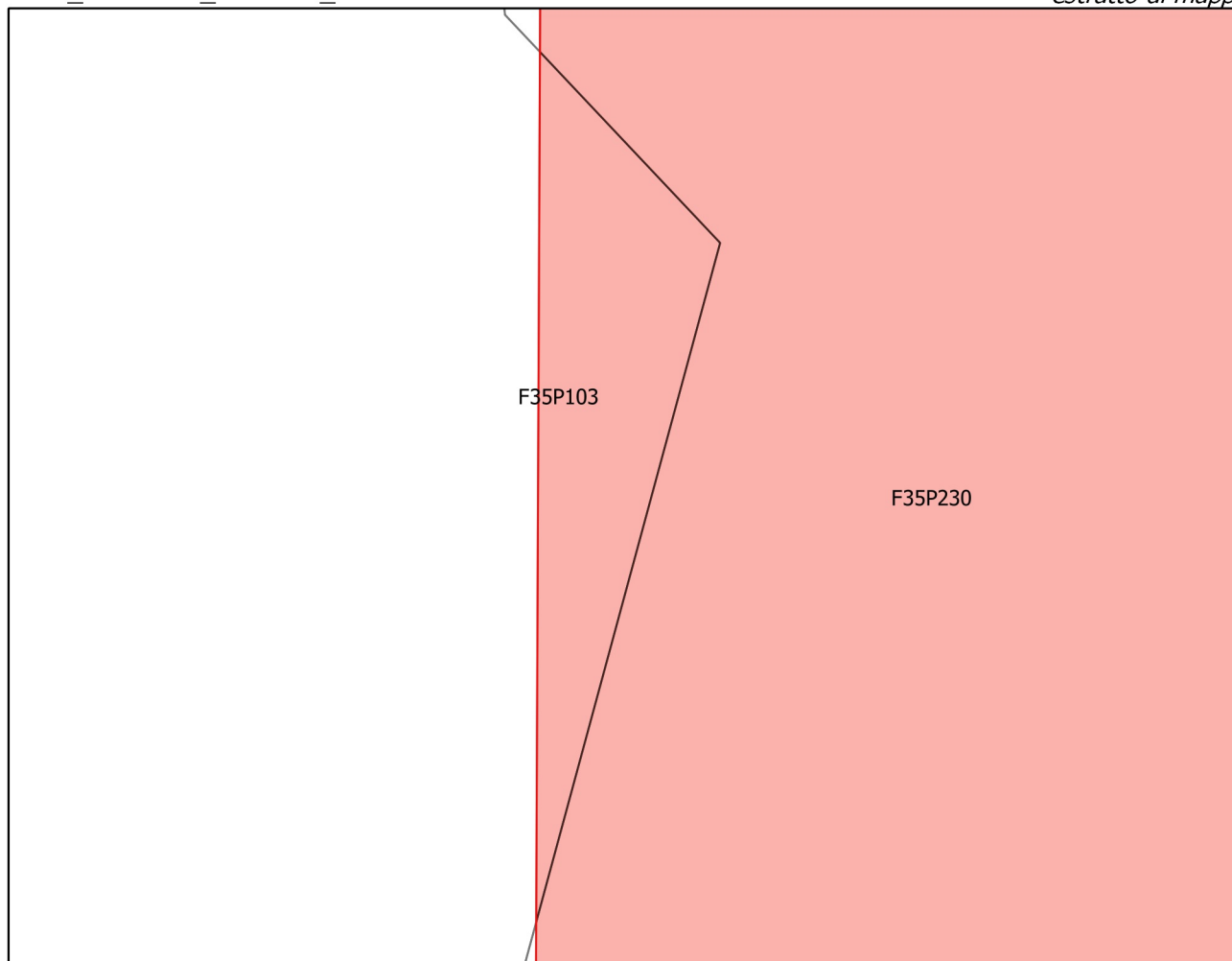
35

Particella

103

Allegato

Sviluppo



superficie di tutta la particella (m²)

5113

superficie di tutto l'incendio (m²)

431519

superficie della zona della particella interessata da incendio (m²)

205

particella interessata da incendio (%)

4.009

fine vincolo 5 anni

2008

fine vincolo 10 anni

2013

fine vincolo 15 anni

2018

fine vincolo 20 anni

2023



CATASTO DEI BOSCHI E DEI PASCOLI PERCORSI DA FUOCO
(L. 353/2000 e L.R. n. 39/2000)
aggiornato all'anno 2018

ATLANTE DEL CATASTO TERRENI PERCORSI DA INCENDIO

anno incendio

2003

identificativo incendio

2003_PISCINA_LUNGA_RU

estratto di mappa

data incendio

-

località

PISCINA LUNGA

codice ARTEA

-

codice SIM

-

Foglio

35

Particella

252

Allegato

Sviluppo

superficie di tutta la particella (m²)

10303

superficie di tutto l'incendio (m²)

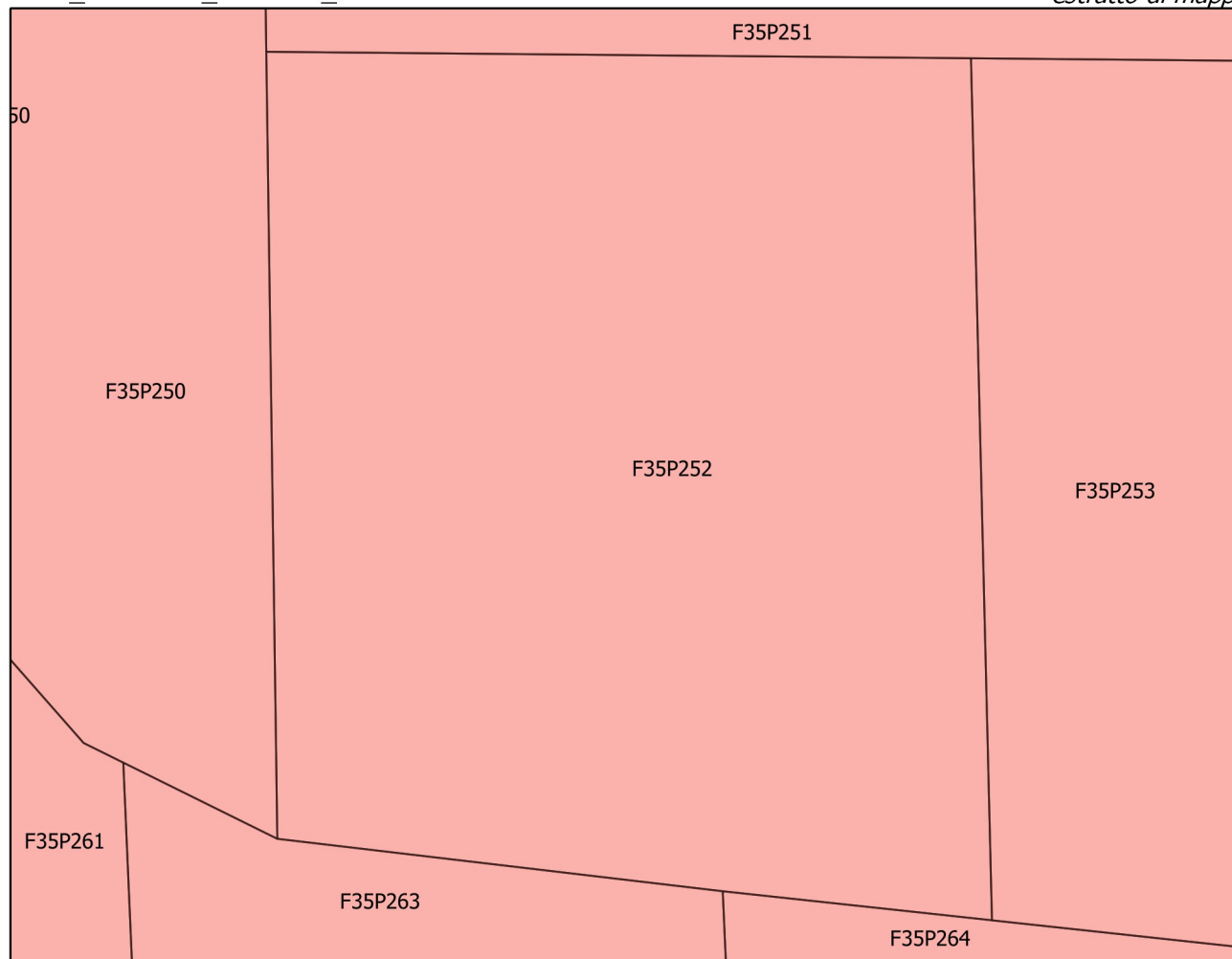
431519

superficie della zona della particella interessata da incendio (m²)

10303

particella interessata da incendio (%)

100



fine vincolo 5 anni

2008

fine vincolo 10 anni

2013

fine vincolo 15 anni

2018

fine vincolo 20 anni

2023



CATASTO DEI BOSCHI E DEI PASCOLI PERCORSI DA FUOCO
(L. 353/2000 e L.R. n. 39/2000)
aggiornato all'anno 2018

ATLANTE DEL CATASTO TERRENI PERCORSI DA INCENDIO

anno incendio

2003

identificativo incendio

2003_PISCINA_LUNGA_RU

estratto di mappa

data incendio

-

località

PISCINA LUNGA

codice ARTEA

-

codice SIM

-

Foglio

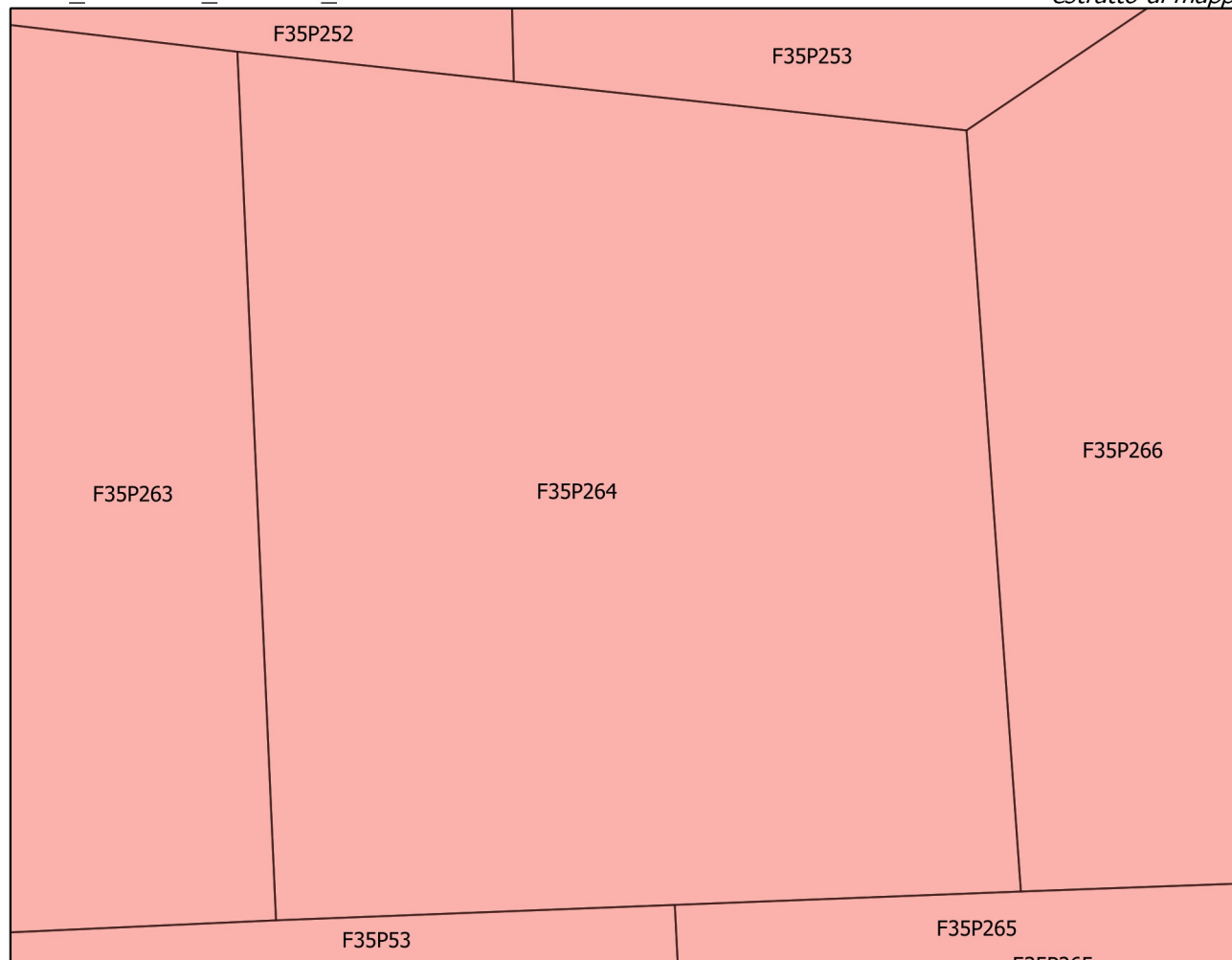
35

Particella

264

Allegato

Sviluppo



superficie di tutta la particella (m²)

10013

superficie di tutto l'incendio (m²)

431519

superficie della zona della particella interessata da incendio (m²)

10013

particella interessata da incendio (%)

100

fine vincolo 5 anni

2008

fine vincolo 10 anni

2013

fine vincolo 15 anni

2018

fine vincolo 20 anni

2023



CATASTO DEI BOSCHI E DEI PASCOLI PERCORSI DA FUOCO
(L. 353/2000 e L.R. n. 39/2000)
aggiornato all'anno 2018

ATLANTE DEL CATASTO TERRENI PERCORSI DA INCENDIO

anno incendio

2003

identificativo incendio

2003_PISCINA_LUNGA_RU

estratto di mappa

data incendio

-

località

PISCINA LUNGA

codice ARTEA

-

codice SIM

-

Foglio

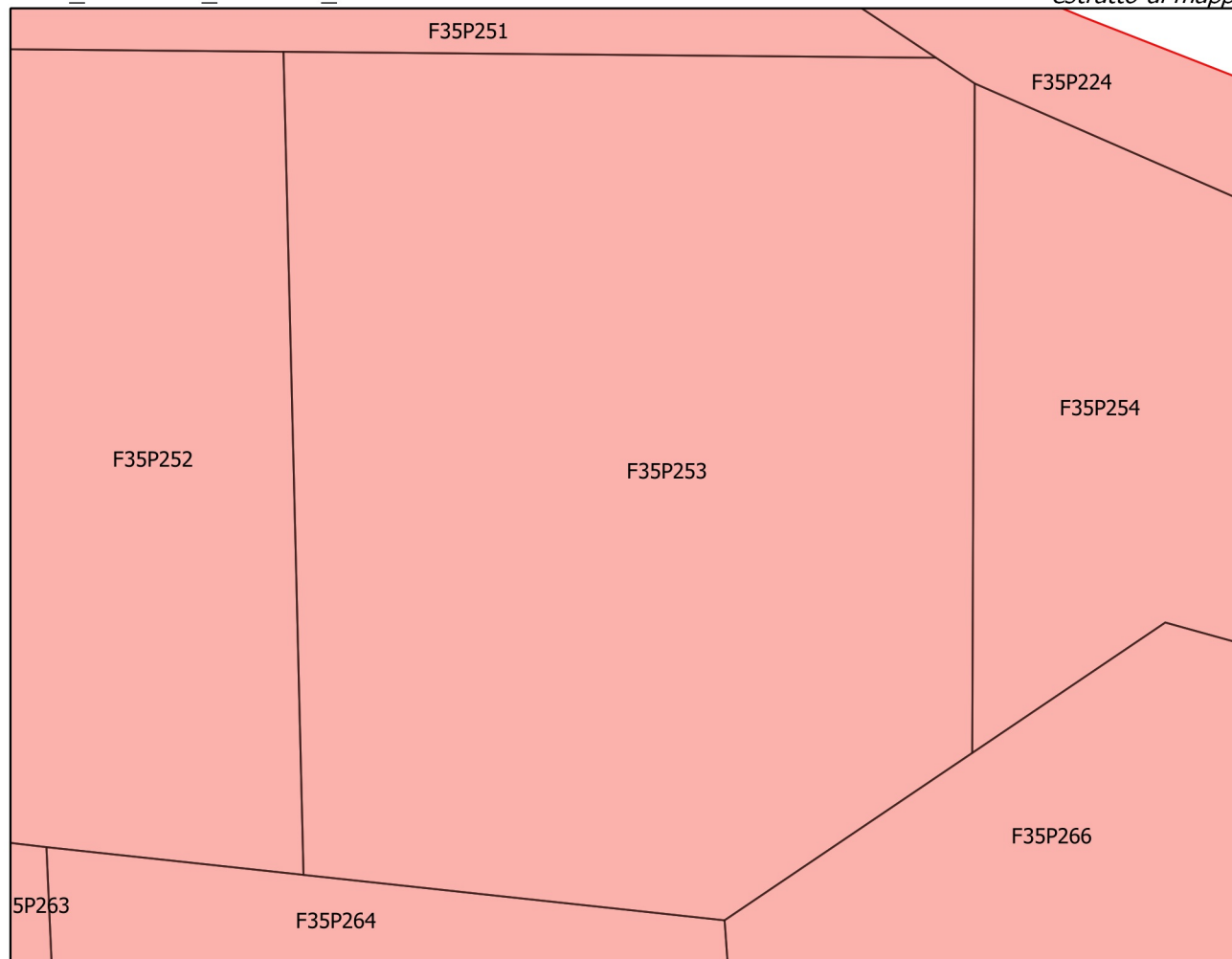
35

Particella

253

Allegato

Sviluppo



superficie di tutta la particella (m²)

10756

superficie di tutto l'incendio (m²)

431519

superficie della zona della particella interessata da incendio (m²)

10756

particella interessata da incendio (%)

100

fine vincolo 5 anni

2008

fine vincolo 10 anni

2013

fine vincolo 15 anni

2018

fine vincolo 20 anni

2023



CATASTO DEI BOSCHI E DEI PASCOLI PERCORSI DA FUOCO
(L. 353/2000 e L.R. n. 39/2000)
aggiornato all'anno 2018

ATLANTE DEL CATASTO TERRENI PERCORSI DA INCENDIO

anno incendio

2003

identificativo incendio

2003_PISCINA_LUNGA_RU

estratto di mappa

data incendio

-

località

PISCINA LUNGA

codice ARTEA

-

codice SIM

-

Foglio

35

Particella

254

Allegato

Sviluppo

superficie di tutta la particella (m²)

8767

superficie di tutto l'incendio (m²)

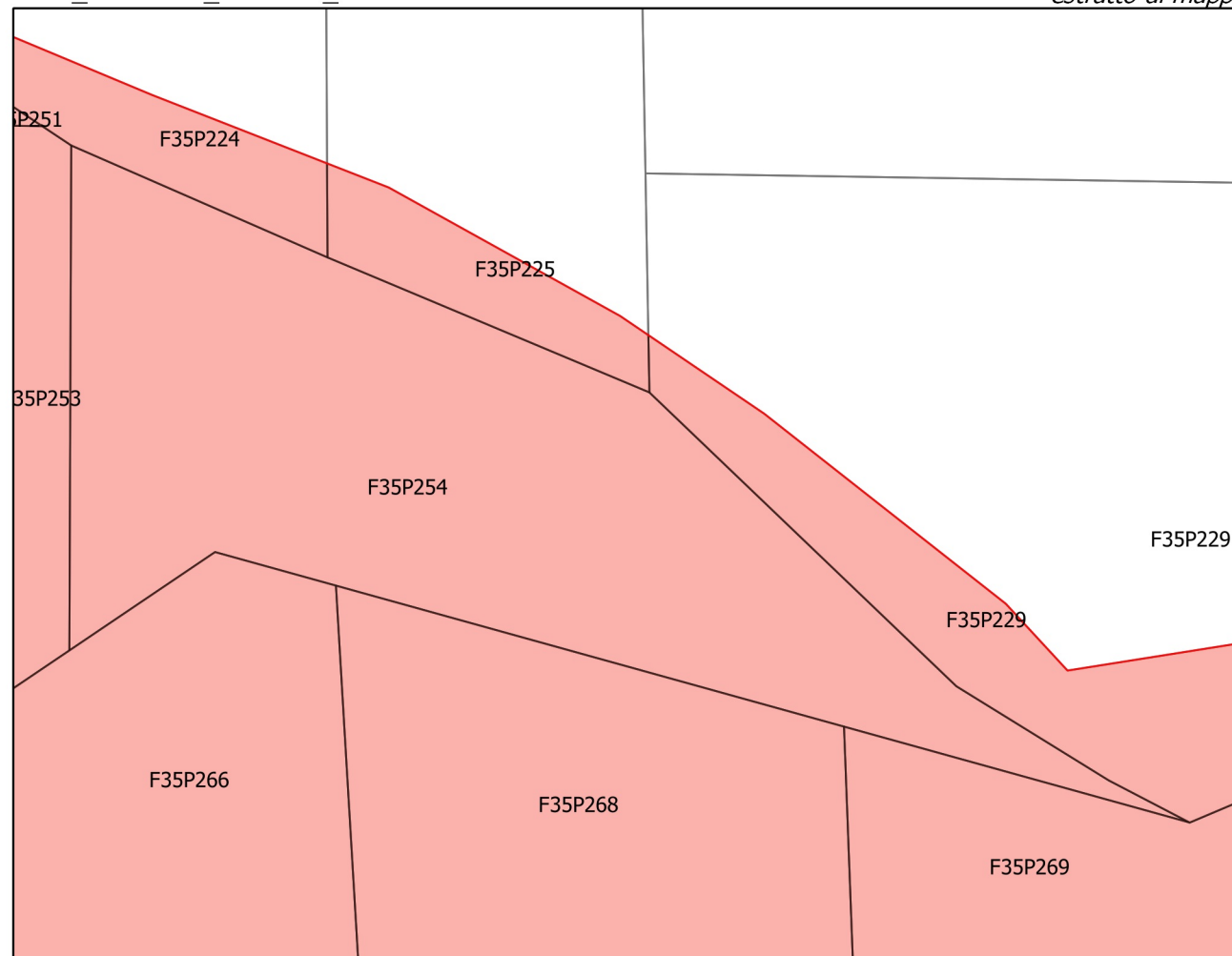
431519

superficie della zona della particella interessata da incendio (m²)

8767

particella interessata da incendio (%)

100



fine vincolo 5 anni

2008

fine vincolo 10 anni

2013

fine vincolo 15 anni

2018

fine vincolo 20 anni

2023



CATASTO DEI BOSCHI E DEI PASCOLI PERCORSI DA FUOCO
(L. 353/2000 e L.R. n. 39/2000)
aggiornato all'anno 2018

ATLANTE DEL CATASTO TERRENI PERCORSI DA INCENDIO

anno incendio

2003

identificativo incendio

2003_PISCINA_LUNGA_RU

estratto di mappa

data incendio

-

località

PISCINA LUNGA

codice ARTEA

-

codice SIM

-

Foglio

35

Particella

266

Allegato

Sviluppo

superficie di tutta la particella (m²)

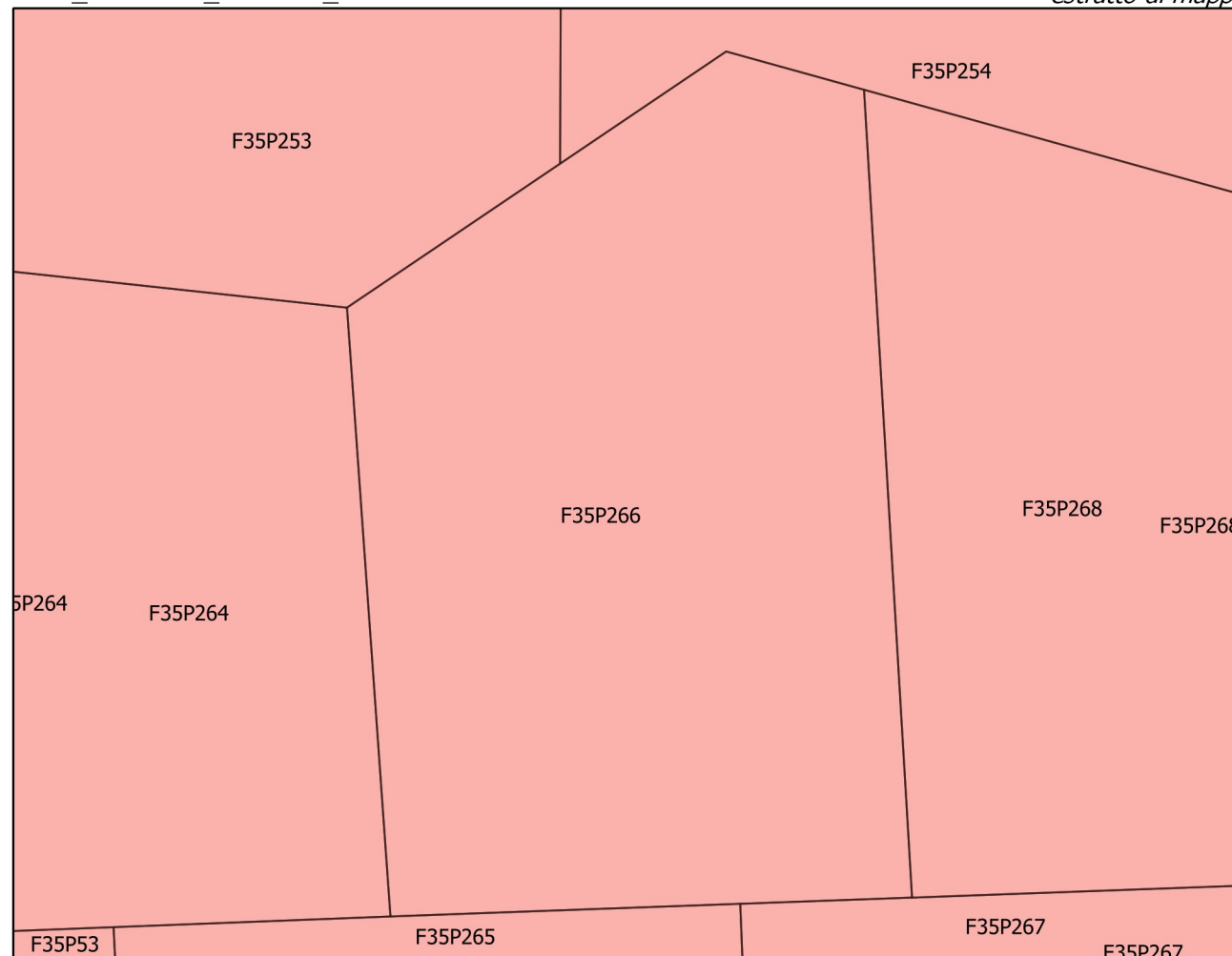
10390

superficie di tutto l'incendio (m²)

431519

superficie della zona della particella interessata da incendio (m²)

10390



particella interessata da incendio (%)

100

fine vincolo 5 anni

2008

fine vincolo 10 anni

2013

fine vincolo 15 anni

2018

fine vincolo 20 anni

2023



CATASTO DEI BOSCHI E DEI PASCOLI PERCORSI DA FUOCO
(L. 353/2000 e L.R. n. 39/2000)
aggiornato all'anno 2018

ATLANTE DEL CATASTO TERRENI PERCORSI DA INCENDIO

anno incendio

2003

identificativo incendio

2003_PISCINA_LUNGA_RU

estratto di mappa

data incendio

-

località

PISCINA LUNGA

codice ARTEA

-

codice SIM

-

Foglio

35

Particella

251

Allegato

Sviluppo

superficie di tutta la particella (m²)

9667

superficie di tutto l'incendio (m²)

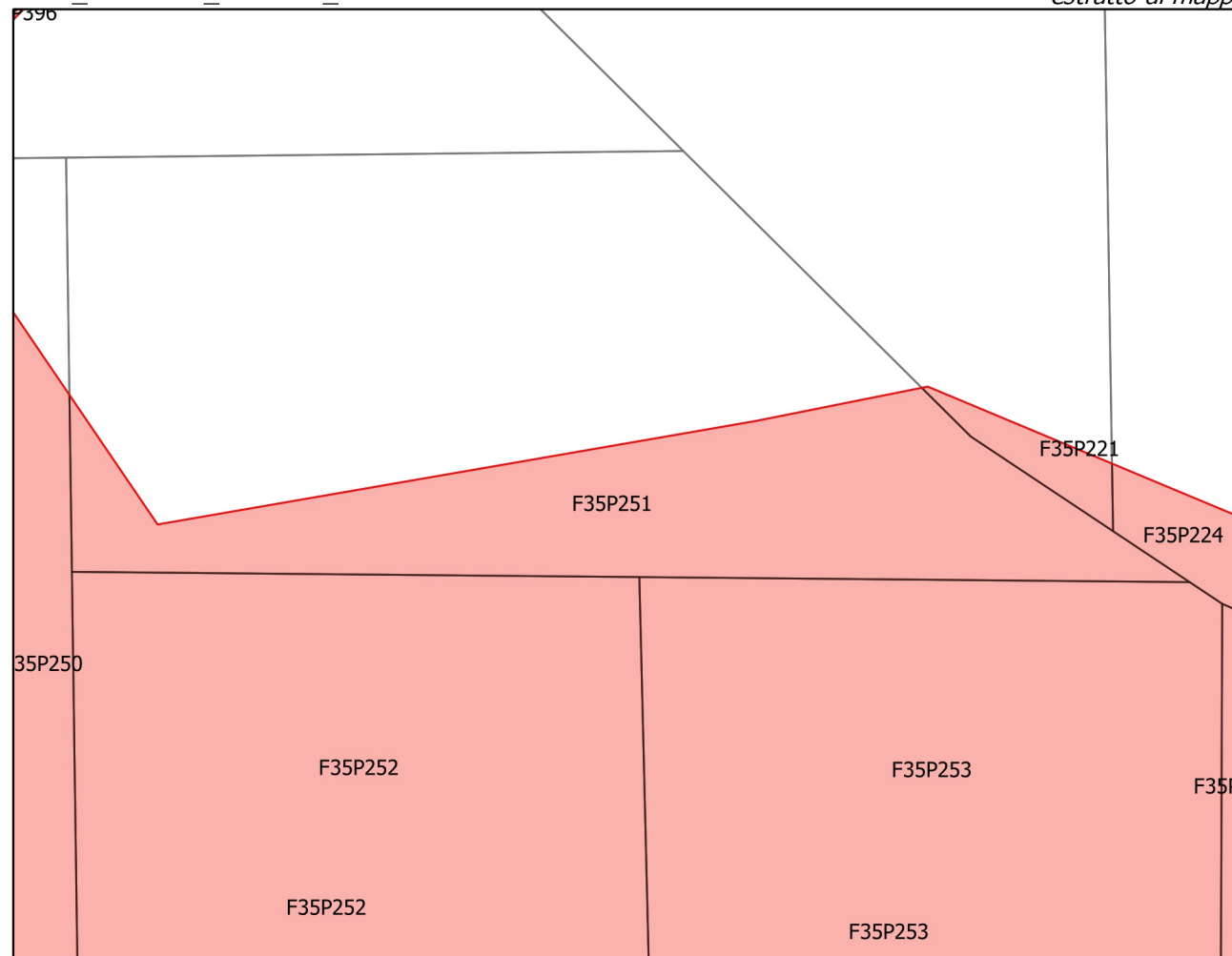
431519

superficie della zona della particella interessata da incendio (m²)

3368

particella interessata da incendio (%)

34.84



fine vincolo 5 anni
2008

fine vincolo 10 anni
2013

fine vincolo 15 anni
2018

fine vincolo 20 anni
2023



CATASTO DEI BOSCHI E DEI PASCOLI PERCORSI DA FUOCO
(L. 353/2000 e L.R. n. 39/2000)
aggiornato all'anno 2018

ATLANTE DEL CATASTO TERRENI PERCORSI DA INCENDIO

anno incendio

2003

identificativo incendio

2003_PISCINA_LUNGA_RU

estratto di mappa

data incendio

-

località

PISCINA LUNGA

codice ARTEA

-

codice SIM

-

Foglio

35

Particella

224

Allegato

Sviluppo

superficie di tutta la particella (m²)

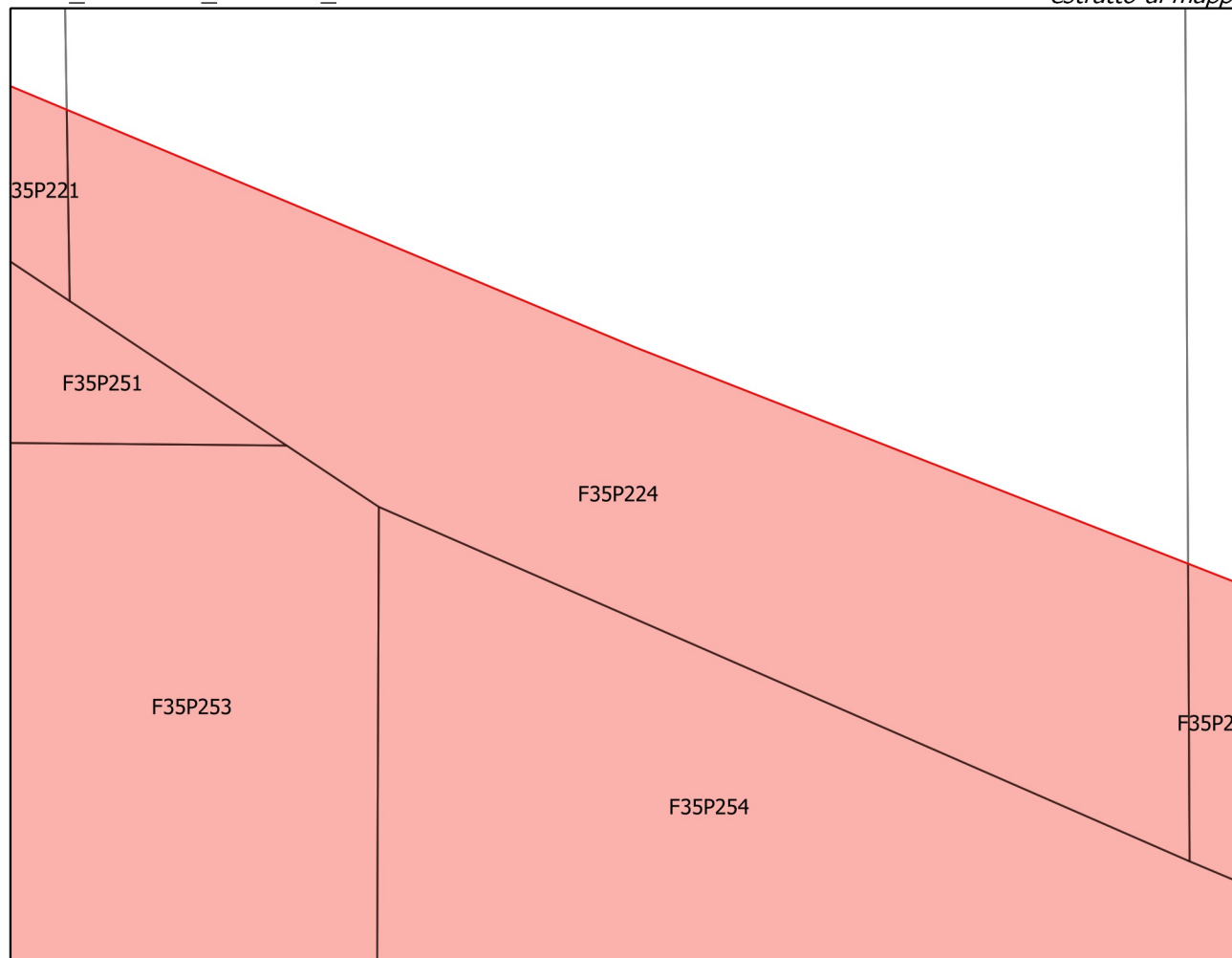
10464

superficie di tutto l'incendio (m²)

431519

superficie della zona della particella interessata da incendio (m²)

1007



particella interessata da incendio (%)

9.623

fine vincolo 5 anni

2008

fine vincolo 10 anni

2013

fine vincolo 15 anni

2018

fine vincolo 20 anni

2023



CATASTO DEI BOSCHI E DEI PASCOLI PERCORSI DA FUOCO
(L. 353/2000 e L.R. n. 39/2000)
aggiornato all'anno 2018

ATLANTE DEL CATASTO TERRENI PERCORSI DA INCENDIO

anno incendio

2003

identificativo incendio

2003_PISCINA_LUNGA_RU

estratto di mappa

data incendio

-

località

PISCINA LUNGA

codice ARTEA

-

codice SIM

-

Foglio

35

Particella

250

Allegato

Sviluppo

superficie di tutta la particella (m²)

9626

superficie di tutto l'incendio (m²)

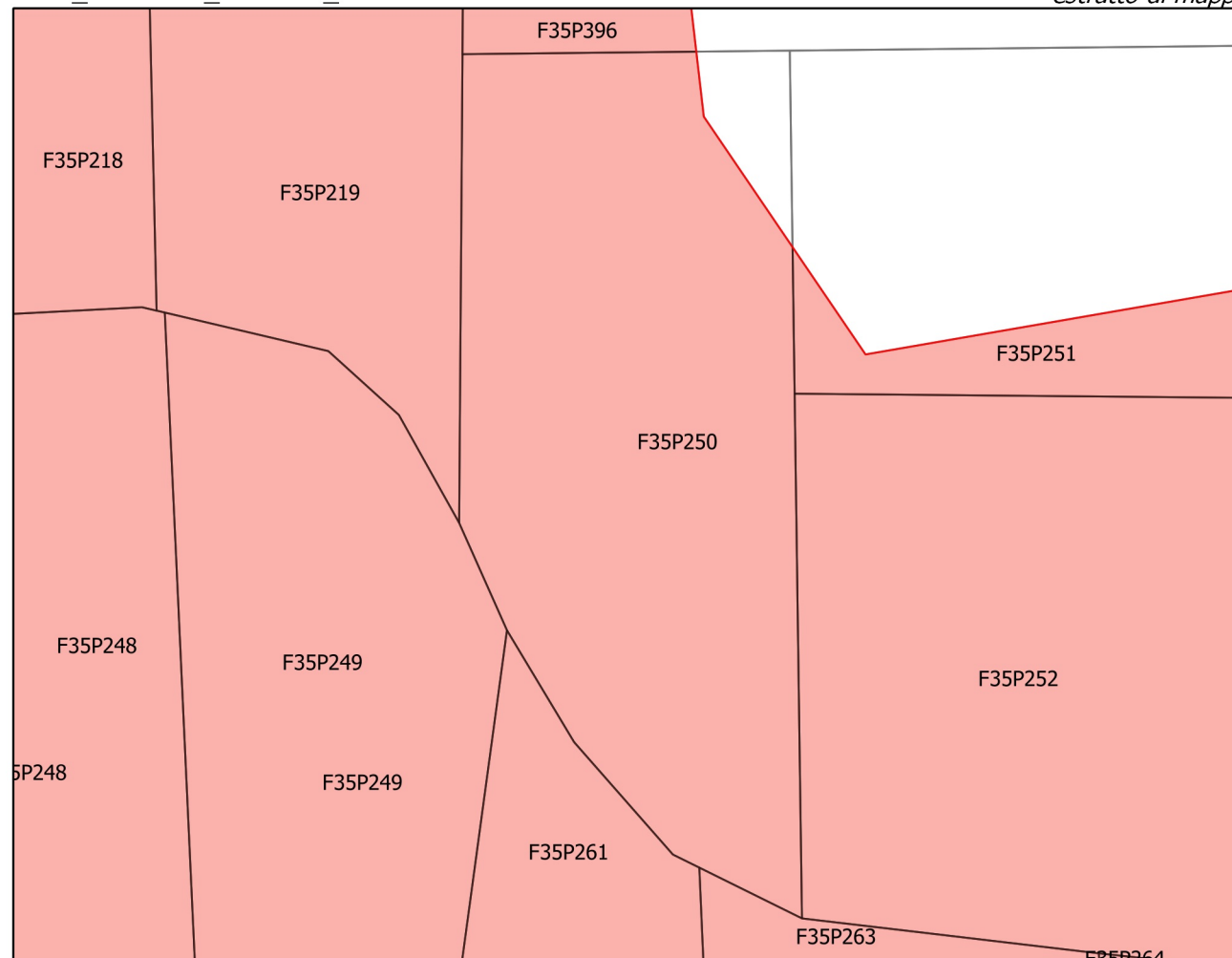
431519

superficie della zona della particella interessata da incendio (m²)

9167

particella interessata da incendio (%)

95.232



fine vincolo 5 anni

2008

fine vincolo 10 anni

2013

fine vincolo 15 anni

2018

fine vincolo 20 anni

2023



CATASTO DEI BOSCHI E DEI PASCOLI PERCORSI DA FUOCO
(L. 353/2000 e L.R. n. 39/2000)
aggiornato all'anno 2018

ATLANTE DEL CATASTO TERRENI PERCORSI DA INCENDIO

anno incendio

2003

data incendio

-

località

PISCINA LUNGA

codice ARTEA

-

codice SIM

-

Foglio

35

Particella

221

Allegato

Sviluppo

superficie di tutta la particella (m²)

10364

superficie di tutto l'incendio (m²)

431519

superficie della zona della particella interessata da incendio (m²)

214

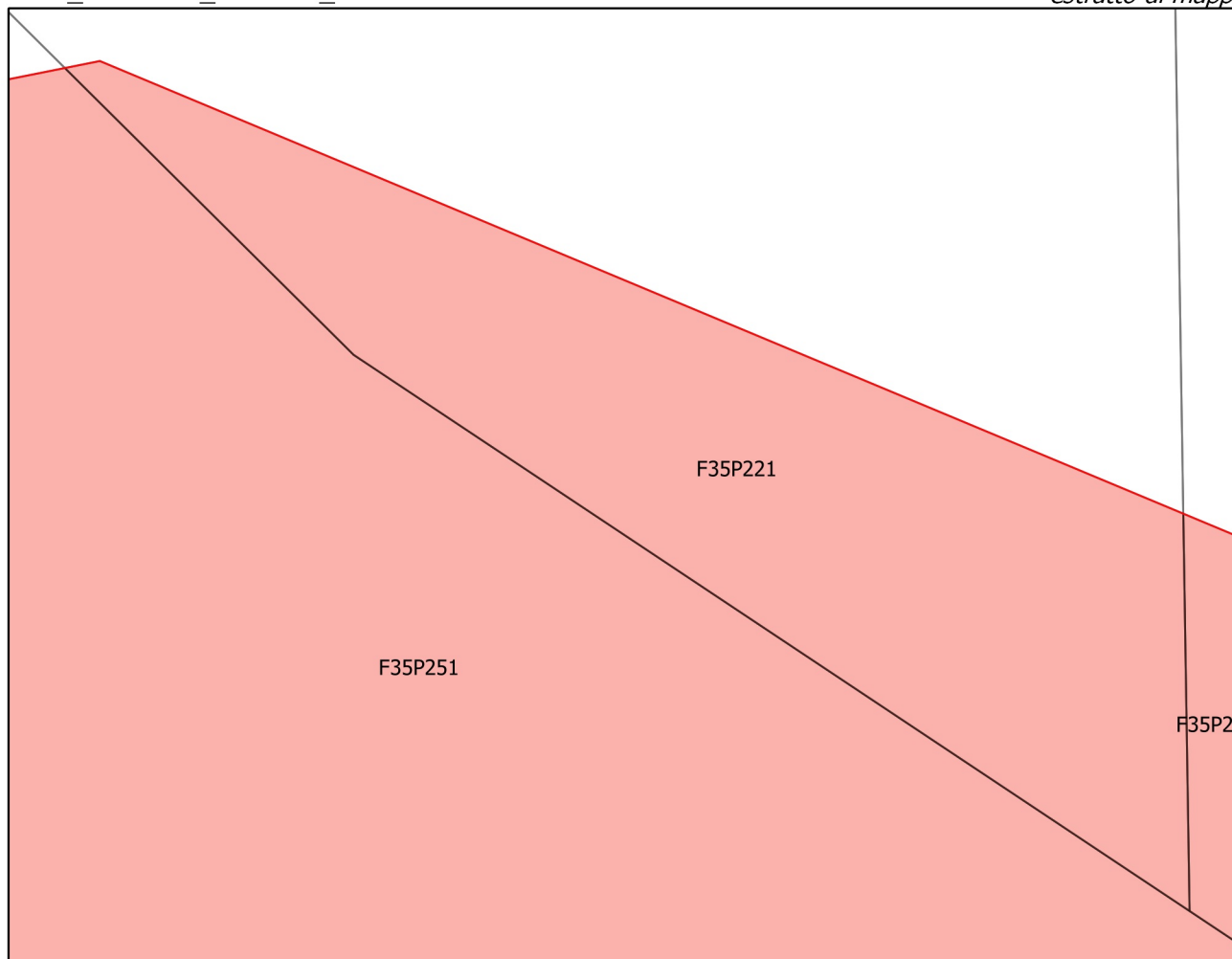
particella interessata da incendio (%)

2.065

identificativo incendio

2003_PISCINA_LUNGA_RU

estratto di mappa



fine vincolo 5 anni

2008

fine vincolo 10 anni

2013

fine vincolo 15 anni

2018

fine vincolo 20 anni

2023



CATASTO DEI BOSCHI E DEI PASCOLI PERCORSI DA FUOCO
(L. 353/2000 e L.R. n. 39/2000)
aggiornato all'anno 2018

ATLANTE DEL CATASTO TERRENI PERCORSI DA INCENDIO

anno incendio

2003

identificativo incendio

2003_PISCINA_LUNGA_RU

estratto di mappa

data incendio

-

località

PISCINA LUNGA

codice ARTEA

-

codice SIM

-

Foglio

35

Particella

219

Allegato

Sviluppo

superficie di tutta la particella (m²)

9146

superficie di tutto l'incendio (m²)

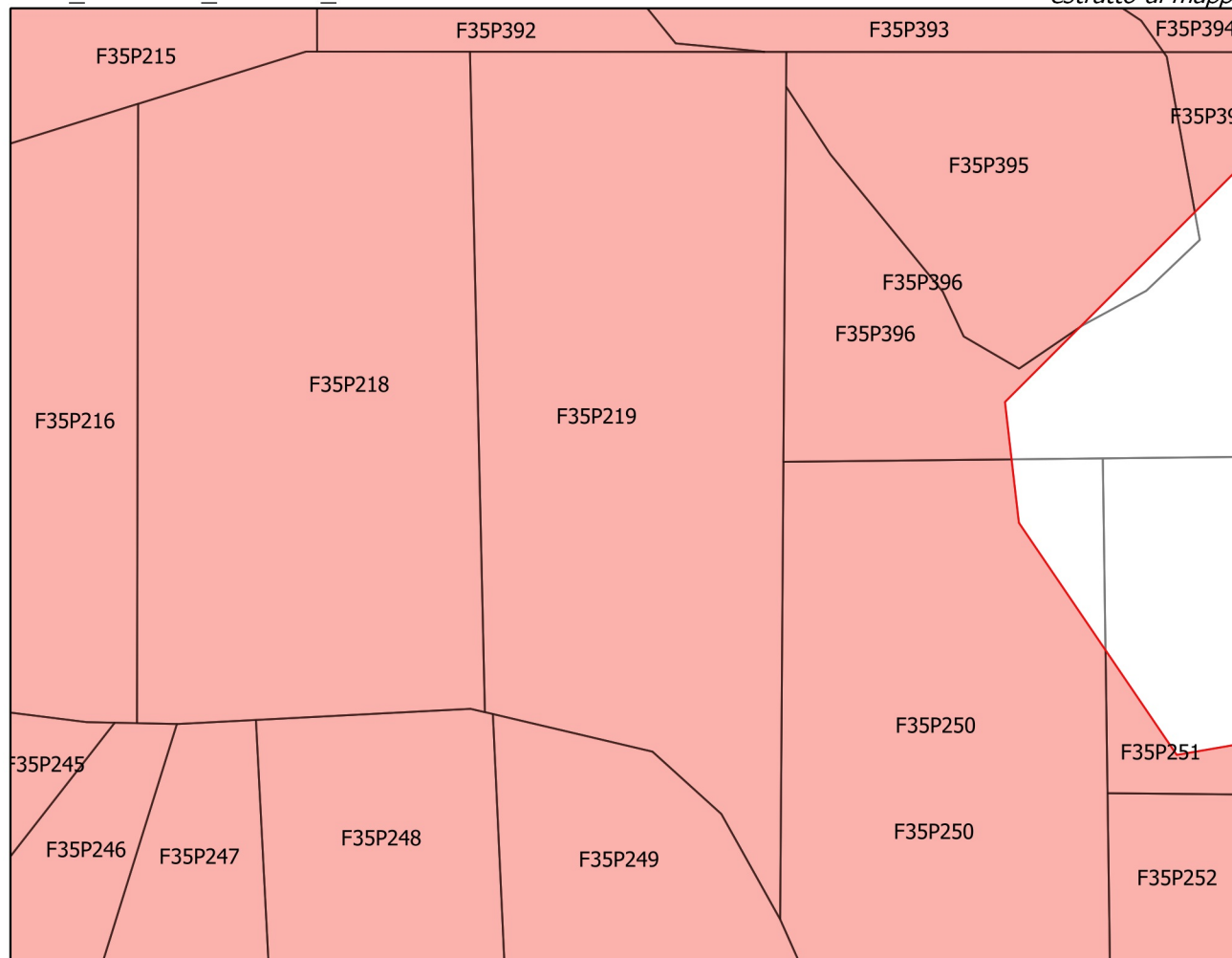
431519

superficie della zona della particella interessata da incendio (m²)

9146

particella interessata da incendio (%)

100



fine vincolo 5 anni

2008

fine vincolo 10 anni

2013

fine vincolo 15 anni

2018

fine vincolo 20 anni

2023



CATASTO DEI BOSCHI E DEI PASCOLI PERCORSI DA FUOCO
(L. 353/2000 e L.R. n. 39/2000)
aggiornato all'anno 2018

ATLANTE DEL CATASTO TERRENI PERCORSI DA INCENDIO

anno incendio

2003

identificativo incendio

2003_PISCINA_LUNGA_RU

estratto di mappa

data incendio

-

località

PISCINA LUNGA

codice ARTEA

-

codice SIM

-

Foglio

35

Particella

258

Allegato

Sviluppo

superficie di tutta la particella (m²)

10072

superficie di tutto l'incendio (m²)

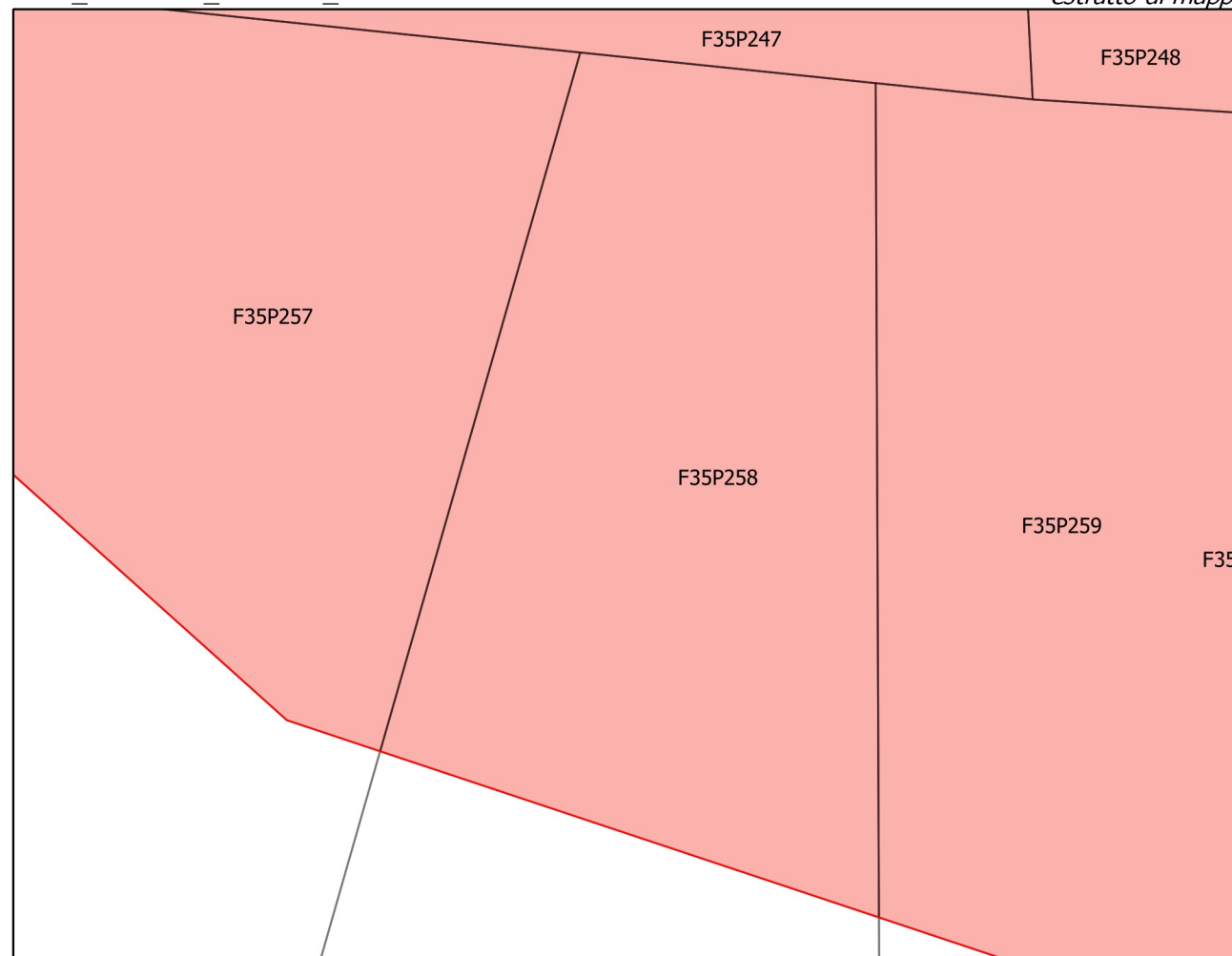
431519

superficie della zona della particella interessata da incendio (m²)

1870

particella interessata da incendio (%)

18.566



fine vincolo 5 anni

2008

fine vincolo 10 anni

2013

fine vincolo 15 anni

2018

fine vincolo 20 anni

2023



CATASTO DEI BOSCHI E DEI PASCOLI PERCORSI DA FUOCO
(L. 353/2000 e L.R. n. 39/2000)
aggiornato all'anno 2018

ATLANTE DEL CATASTO TERRENI PERCORSI DA INCENDIO

anno incendio

2003

identificativo incendio

2003_PISCINA_LUNGA_RU

estratto di mappa

data incendio

-

località

PISCINA LUNGA

codice ARTEA

-

codice SIM

-

Foglio

35

Particella

257

Allegato

Sviluppo

superficie di tutta la particella (m²)

9263

superficie di tutto l'incendio (m²)

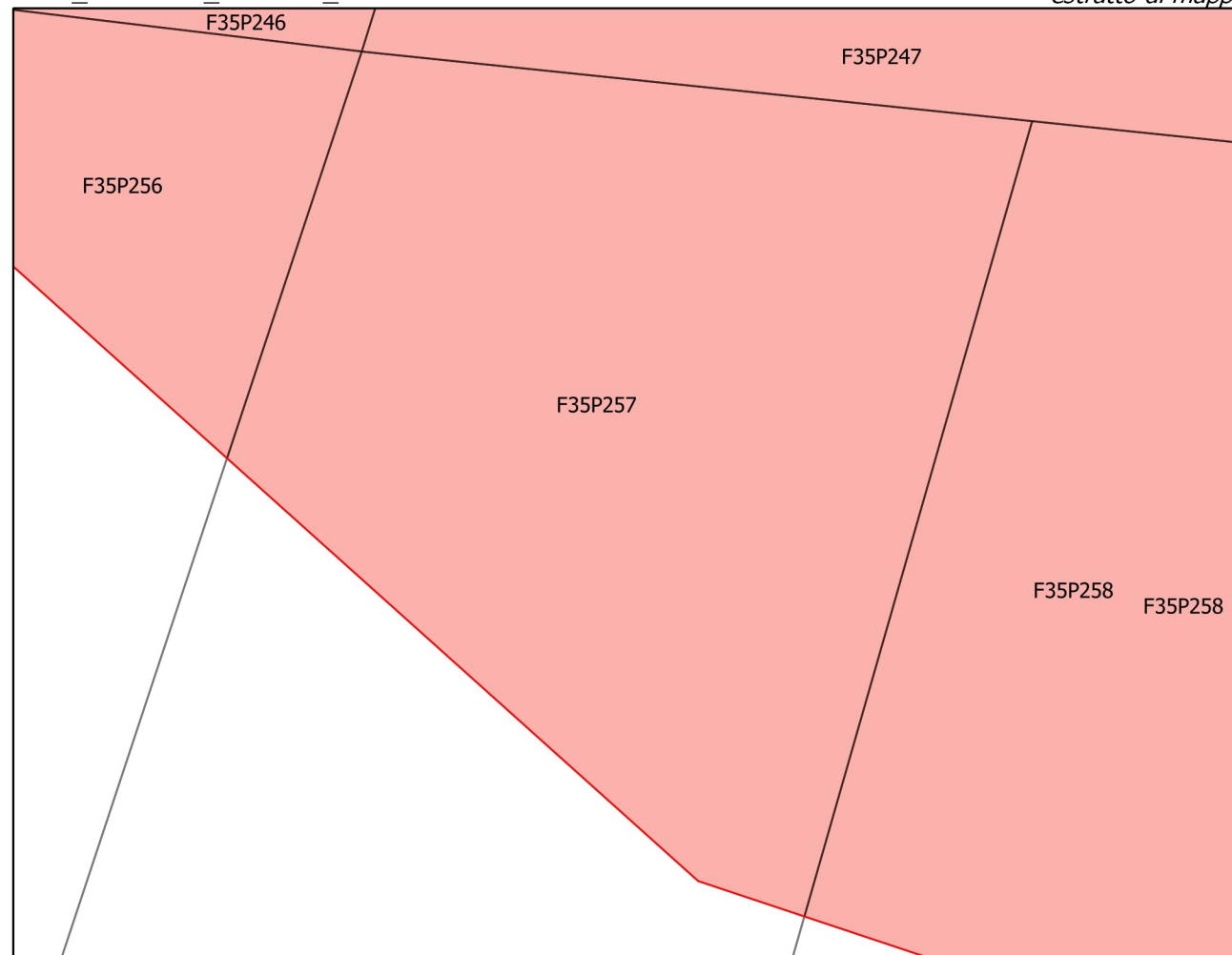
431519

superficie della zona della particella interessata da incendio (m²)

2008

particella interessata da incendio (%)

21.678



fine vincolo 5 anni

2008

fine vincolo 10 anni

2013

fine vincolo 15 anni

2018

fine vincolo 20 anni

2023



CATASTO DEI BOSCHI E DEI PASCOLI PERCORSI DA FUOCO
(L. 353/2000 e L.R. n. 39/2000)
aggiornato all'anno 2018

ATLANTE DEL CATASTO TERRENI PERCORSI DA INCENDIO

anno incendio

2003

identificativo incendio

2003_PISCINA_LUNGA_RU

estratto di mappa

data incendio

-

località

PISCINA LUNGA

codice ARTEA

-

codice SIM

-

Foglio

35

Particella

247

Allegato

Sviluppo

superficie di tutta la particella (m²)

8767

superficie di tutto l'incendio (m²)

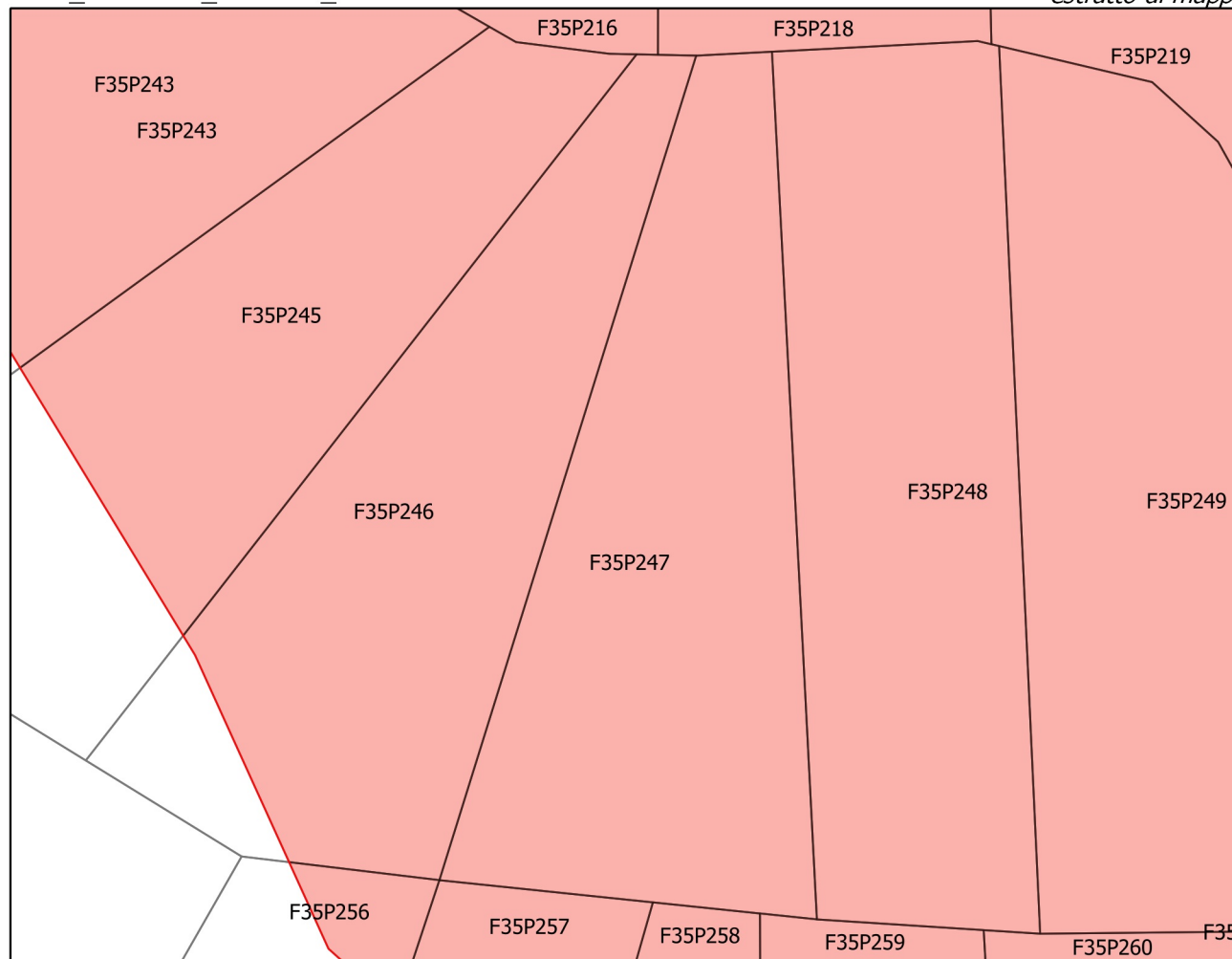
431519

superficie della zona della particella interessata da incendio (m²)

8767

particella interessata da incendio (%)

100



fine vincolo 5 anni

2008

fine vincolo 10 anni

2013

fine vincolo 15 anni

2018

fine vincolo 20 anni

2023



CATASTO DEI BOSCHI E DEI PASCOLI PERCORSI DA FUOCO
(L. 353/2000 e L.R. n. 39/2000)
aggiornato all'anno 2018

ATLANTE DEL CATASTO TERRENI PERCORSI DA INCENDIO

anno incendio

2003

identificativo incendio

2003_PISCINA_LUNGA_RU

estratto di mappa

data incendio

-

località

PISCINA LUNGA

codice ARTEA

-

codice SIM

-

Foglio

35

Particella

259

Allegato

Sviluppo

superficie di tutta la particella (m²)

11177

superficie di tutto l'incendio (m²)

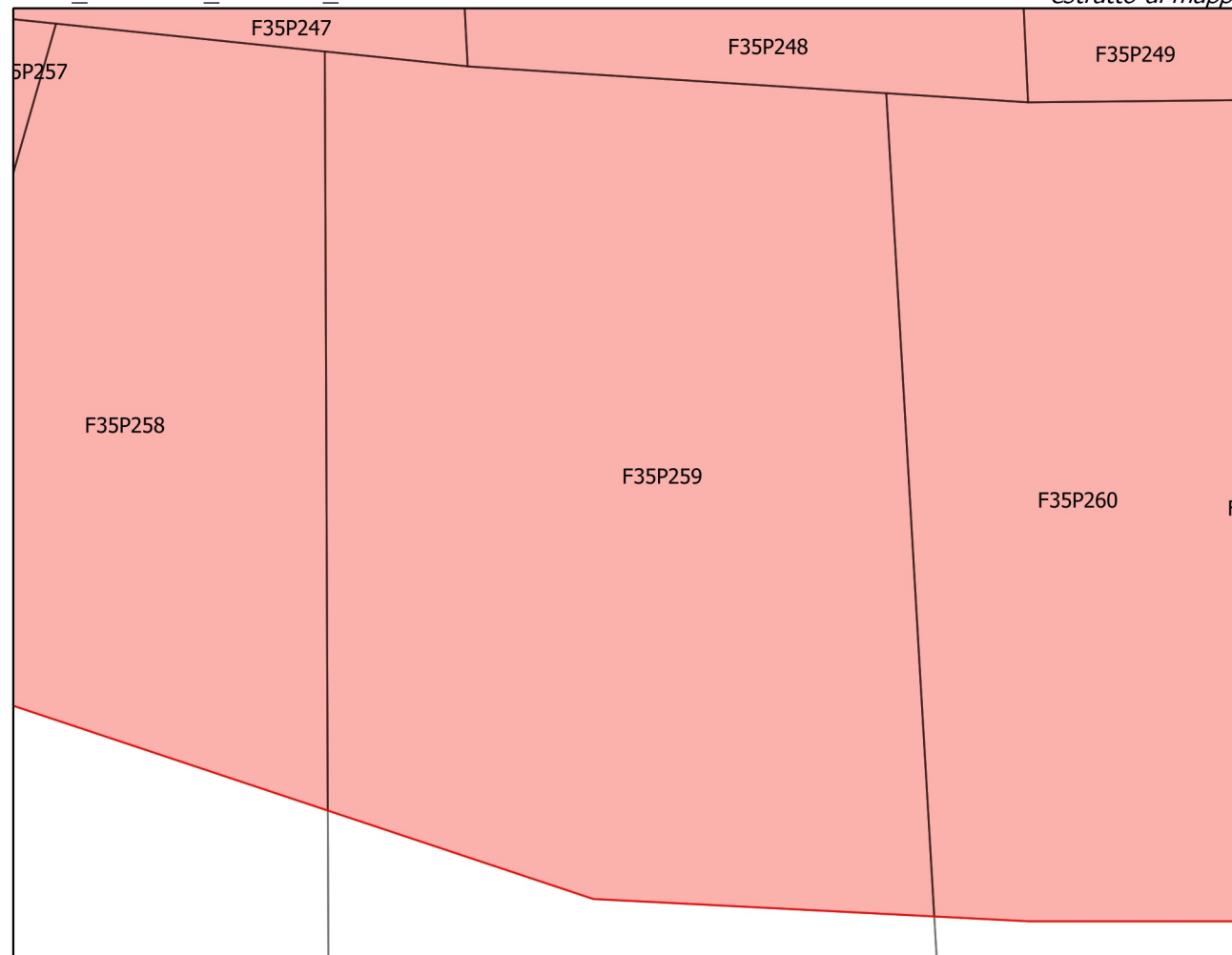
431519

superficie della zona della particella interessata da incendio (m²)

3392

particella interessata da incendio (%)

30.348



fine vincolo 5 anni

2008

fine vincolo 10 anni

2013

fine vincolo 15 anni

2018

fine vincolo 20 anni

2023



CATASTO DEI BOSCHI E DEI PASCOLI PERCORSI DA FUOCO
(L. 353/2000 e L.R. n. 39/2000)
aggiornato all'anno 2018

ATLANTE DEL CATASTO TERRENI PERCORSI DA INCENDIO

anno incendio

2003

identificativo incendio

2003_PISCINA_LUNGA_RU

estratto di mappa

data incendio

-

località

PISCINA LUNGA

codice ARTEA

-

codice SIM

-

Foglio

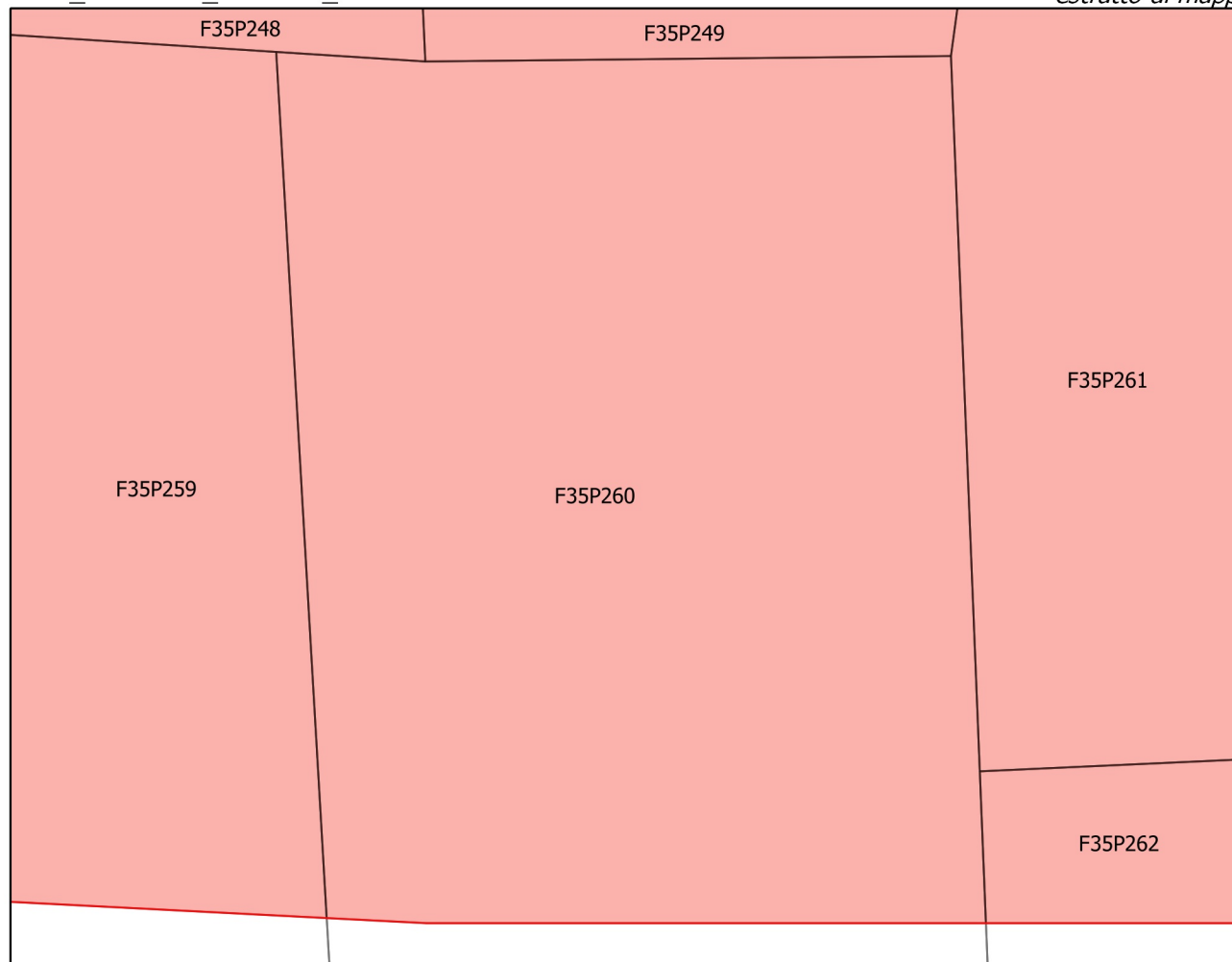
35

Particella

260

Allegato

Sviluppo



superficie di tutta la particella (m²)

10928

superficie di tutto l'incendio (m²)

431519

superficie della zona della particella interessata da incendio (m²)

3746

particella interessata da incendio (%)

34.279

fine vincolo 5 anni

2008

fine vincolo 10 anni

2013

fine vincolo 15 anni

2018

fine vincolo 20 anni

2023



CATASTO DEI BOSCHI E DEI PASCOLI PERCORSI DA FUOCO
(L. 353/2000 e L.R. n. 39/2000)
aggiornato all'anno 2018

ATLANTE DEL CATASTO TERRENI PERCORSI DA INCENDIO

anno incendio

2003

identificativo incendio

2003_PISCINA_LUNGA_RU

estratto di mappa

data incendio

-

località

PISCINA LUNGA

codice ARTEA

-

codice SIM

-

Foglio

35

Particella

248

Allegato

Sviluppo

superficie di tutta la particella (m²)

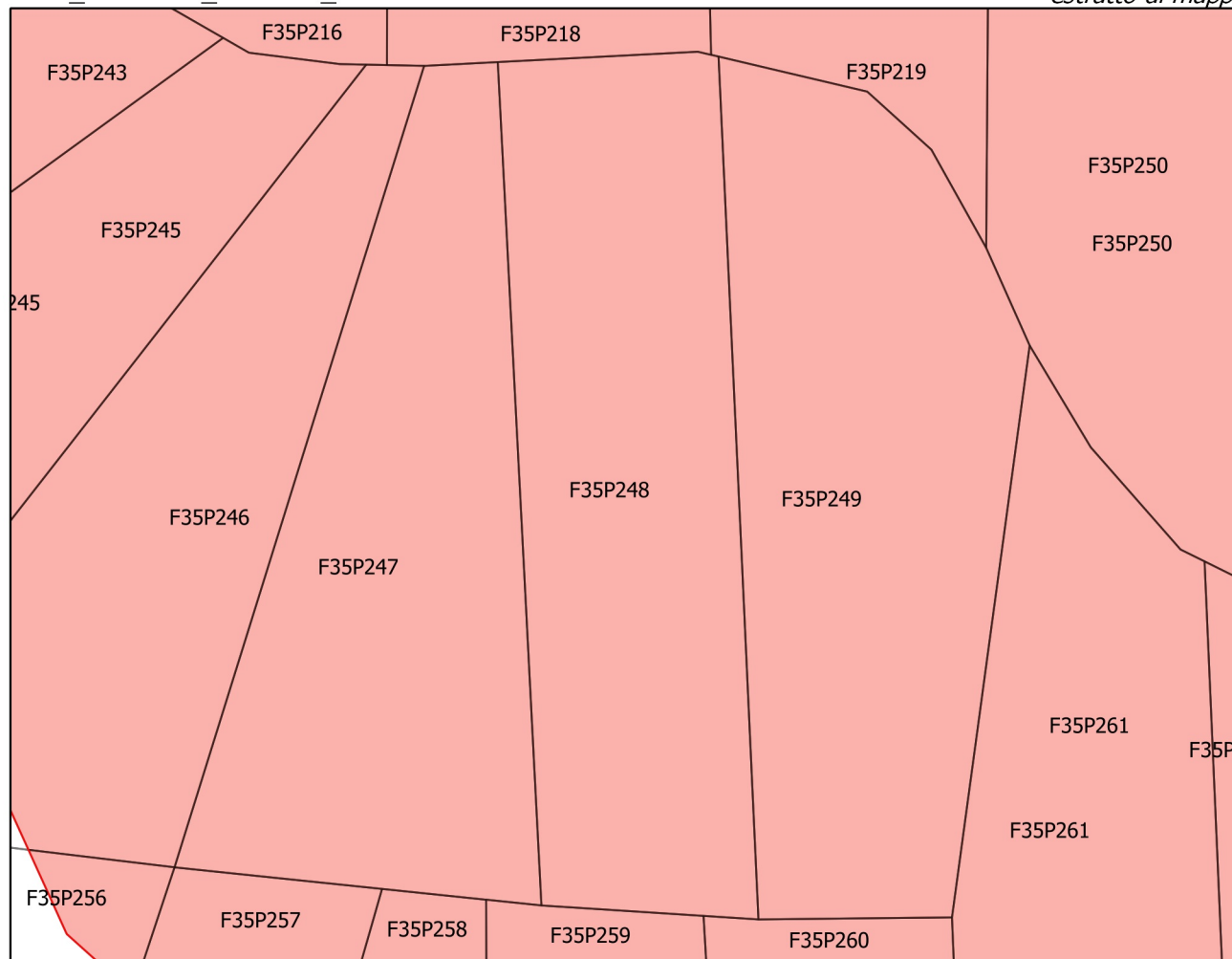
8967

superficie di tutto l'incendio (m²)

431519

superficie della zona della particella interessata da incendio (m²)

8967



particella interessata da incendio (%)

100

fine vincolo 5 anni

2008

fine vincolo 10 anni

2013

fine vincolo 15 anni

2018

fine vincolo 20 anni

2023

Nota: valori ricavati dai dati geometrici della perimetrazione incendi, delle particelle catastali e delle loro elaborazioni



CATASTO DEI BOSCHI E DEI PASCOLI PERCORSI DA FUOCO
(L. 353/2000 e L.R. n. 39/2000)
aggiornato all'anno 2018

ATLANTE DEL CATASTO TERRENI PERCORSI DA INCENDIO

anno incendio

2003

identificativo incendio

2003_PISCINA_LUNGA_RU

estratto di mappa

data incendio

-

località

PISCINA LUNGA

codice ARTEA

-

codice SIM

-

Foglio

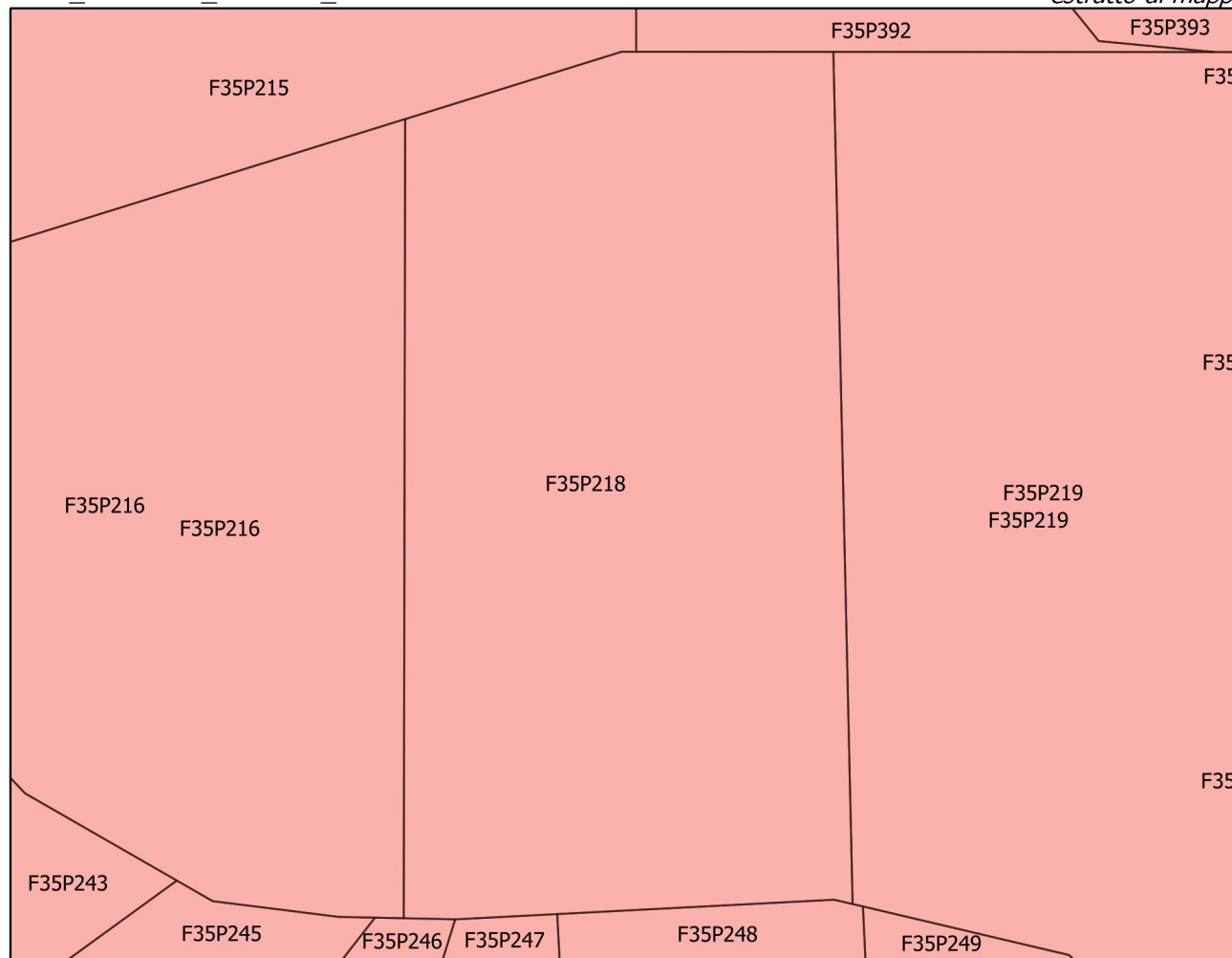
35

Particella

218

Allegato

Sviluppo



superficie di tutta la particella (m²)

9224

superficie di tutto l'incendio (m²)

431519

superficie della zona della particella interessata da incendio (m²)

9224

particella interessata da incendio (%)

100

fine vincolo 5 anni

2008

fine vincolo 10 anni

2013

fine vincolo 15 anni

2018

fine vincolo 20 anni

2023



CATASTO DEI BOSCHI E DEI PASCOLI PERCORSI DA FUOCO
(L. 353/2000 e L.R. n. 39/2000)
aggiornato all'anno 2018

ATLANTE DEL CATASTO TERRENI PERCORSI DA INCENDIO

anno incendio

2003

identificativo incendio

2003_PISCINA_LUNGA_RU

estratto di mappa

data incendio

-

località

PISCINA LUNGA

codice ARTEA

-

codice SIM

-

Foglio

35

Particella

215

Allegato

Sviluppo

superficie di tutta la particella (m²)

8764

superficie di tutto l'incendio (m²)

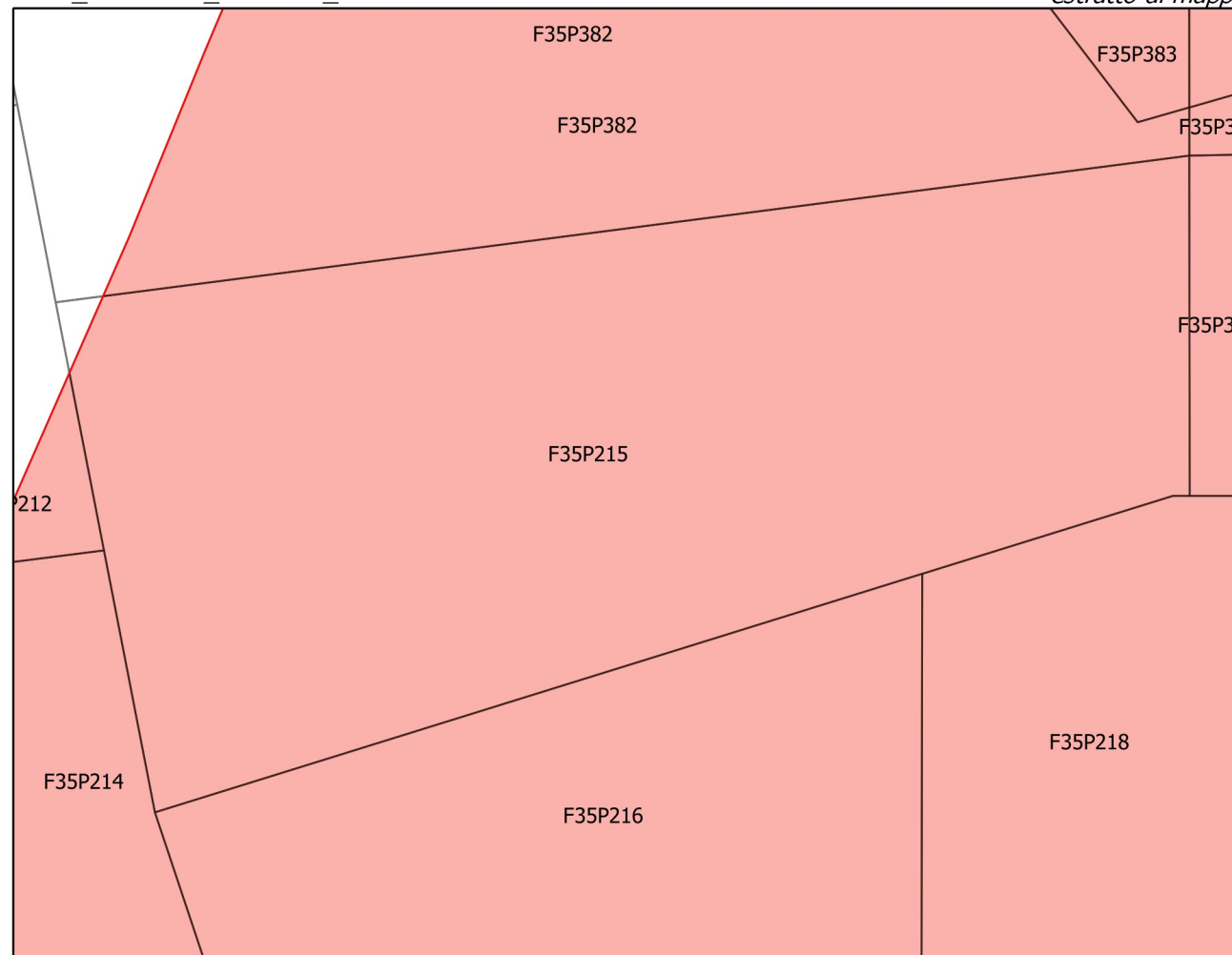
431519

superficie della zona della particella interessata da incendio (m²)

8732

particella interessata da incendio (%)

99.635



fine vincolo 5 anni

2008

fine vincolo 10 anni

2013

fine vincolo 15 anni

2018

fine vincolo 20 anni

2023



CATASTO DEI BOSCHI E DEI PASCOLI PERCORSI DA FUOCO
(L. 353/2000 e L.R. n. 39/2000)
aggiornato all'anno 2018

ATLANTE DEL CATASTO TERRENI PERCORSI DA INCENDIO

anno incendio

2003

identificativo incendio

2003_PISCINA_LUNGA_RU

estratto di mappa

data incendio

-

località

PISCINA LUNGA

codice ARTEA

-

codice SIM

-

Foglio

35

Particella

216

Allegato

Sviluppo

superficie di tutta la particella (m²)

9035

superficie di tutto l'incendio (m²)

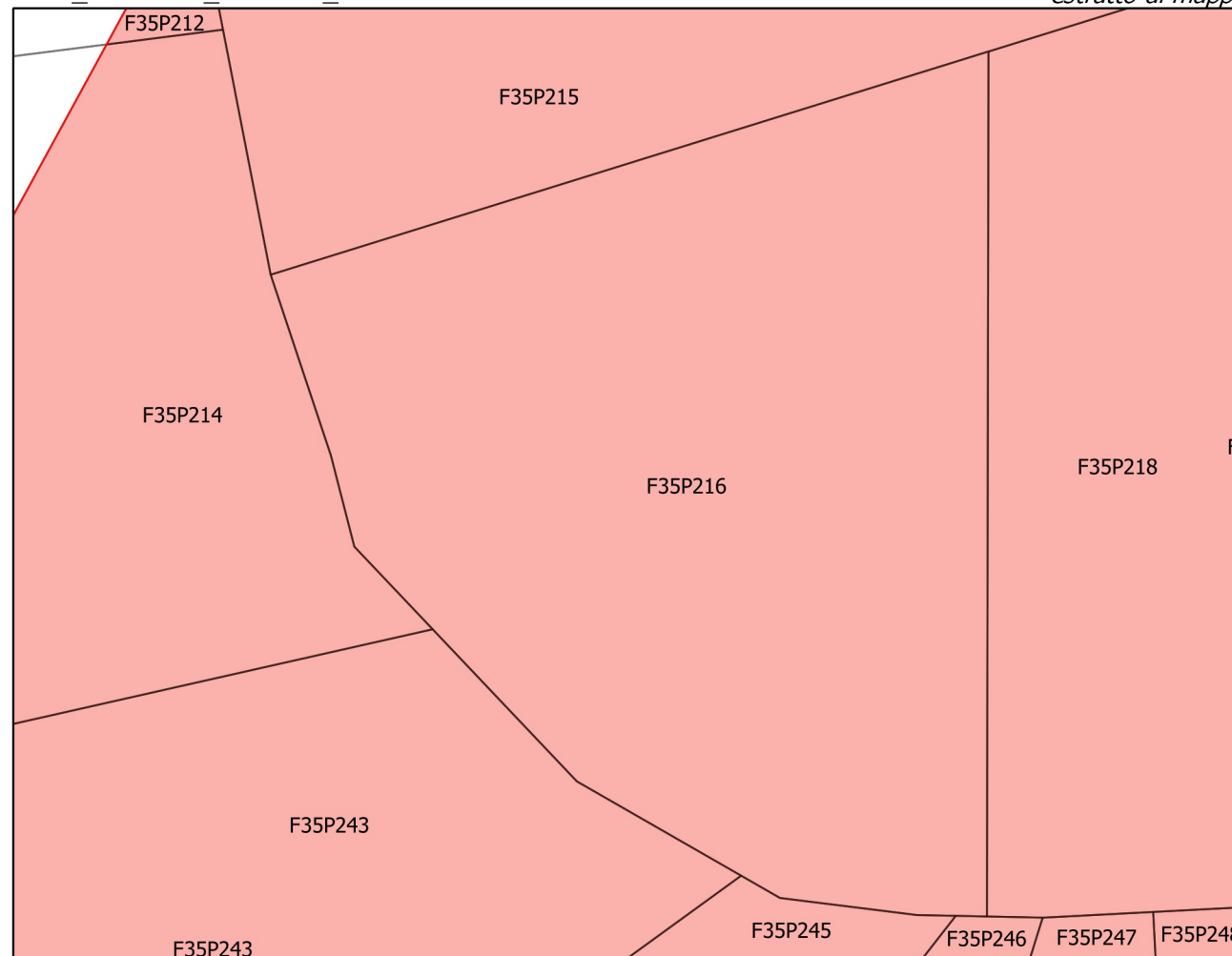
431519

superficie della zona della particella interessata da incendio (m²)

9035

particella interessata da incendio (%)

100



fine vincolo 5 anni

2008

fine vincolo 10 anni

2013

fine vincolo 15 anni

2018

fine vincolo 20 anni

2023



CATASTO DEI BOSCHI E DEI PASCOLI PERCORSI DA FUOCO
(L. 353/2000 e L.R. n. 39/2000)
aggiornato all'anno 2018

ATLANTE DEL CATASTO TERRENI PERCORSI DA INCENDIO

anno incendio

2003

identificativo incendio

2003_PISCINA_LUNGA_RU

estratto di mappa

data incendio

-

località

PISCINA LUNGA

codice ARTEA

-

codice SIM

-

Foglio

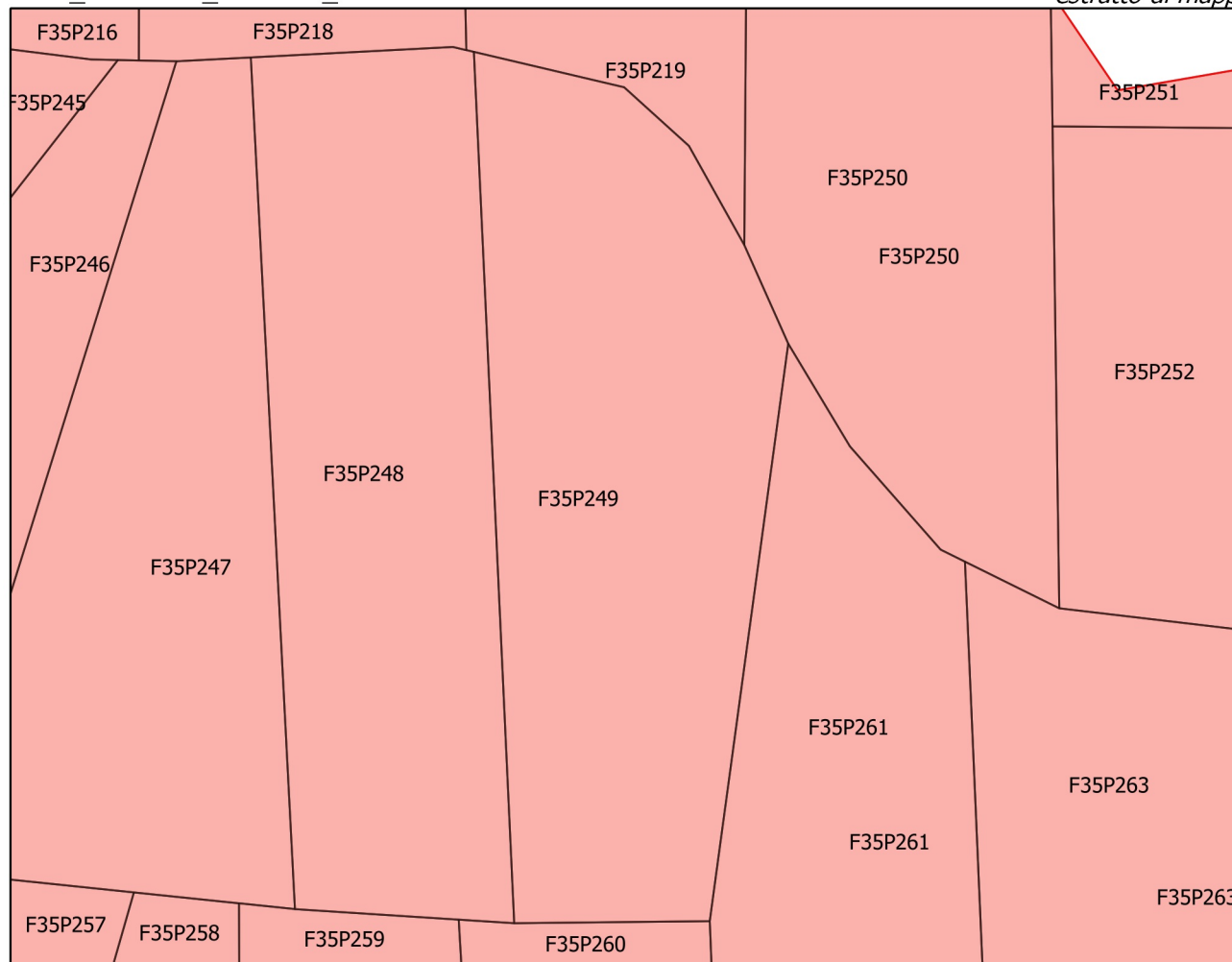
35

Particella

249

Allegato

Sviluppo



superficie di tutta la particella (m²)

9759

superficie di tutto l'incendio (m²)

431519

superficie della zona della particella interessata da incendio (m²)

9759

particella interessata da incendio (%)

100

fine vincolo 5 anni

2008

fine vincolo 10 anni

2013

fine vincolo 15 anni

2018

fine vincolo 20 anni

2023



CATASTO DEI BOSCHI E DEI PASCOLI PERCORSI DA FUOCO
(L. 353/2000 e L.R. n. 39/2000)
aggiornato all'anno 2018

ATLANTE DEL CATASTO TERRENI PERCORSI DA INCENDIO

anno incendio

2003

data incendio

-

località

PISCINA LUNGA

codice ARTEA

-

codice SIM

-

Foglio

35

Particella

246

Allegato

Sviluppo

superficie di tutta la particella (m²)

8609

superficie di tutto l'incendio (m²)

431519

superficie della zona della particella interessata da incendio (m²)

7712

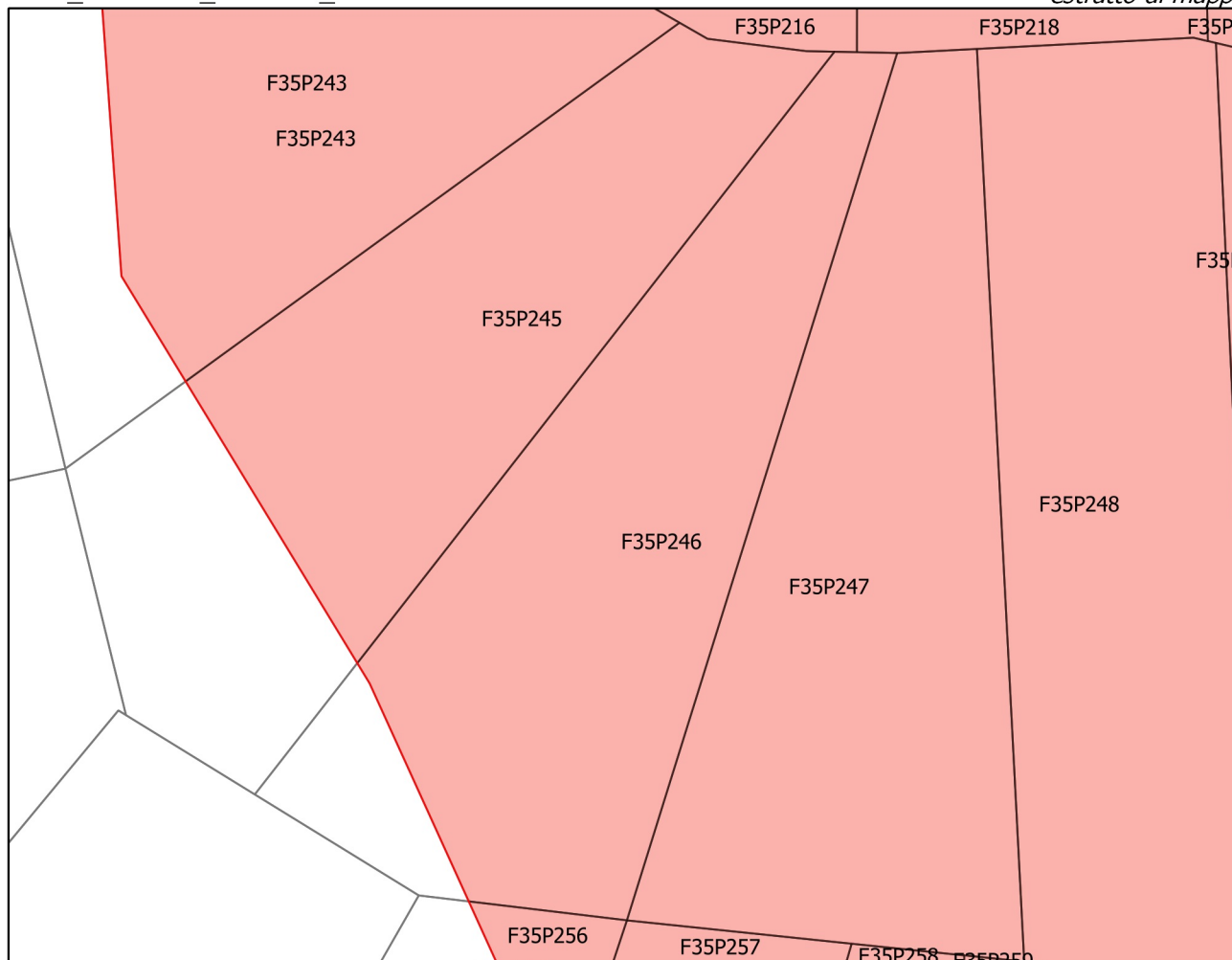
particella interessata da incendio (%)

89.581

identificativo incendio

2003_PISCINA_LUNGA_RU

estratto di mappa



fine vincolo 5 anni

2008

fine vincolo 10 anni

2013

fine vincolo 15 anni

2018

fine vincolo 20 anni

2023



CATASTO DEI BOSCHI E DEI PASCOLI PERCORSI DA FUOCO
(L. 353/2000 e L.R. n. 39/2000)
aggiornato all'anno 2018

ATLANTE DEL CATASTO TERRENI PERCORSI DA INCENDIO

anno incendio

2003

identificativo incendio

2003_PISCINA_LUNGA_RU

estratto di mappa

data incendio

-

località

PISCINA LUNGA

codice ARTEA

-

codice SIM

-

Foglio

35

Particella

256

Allegato

Sviluppo

superficie di tutta la particella (m²)

9949

superficie di tutto l'incendio (m²)

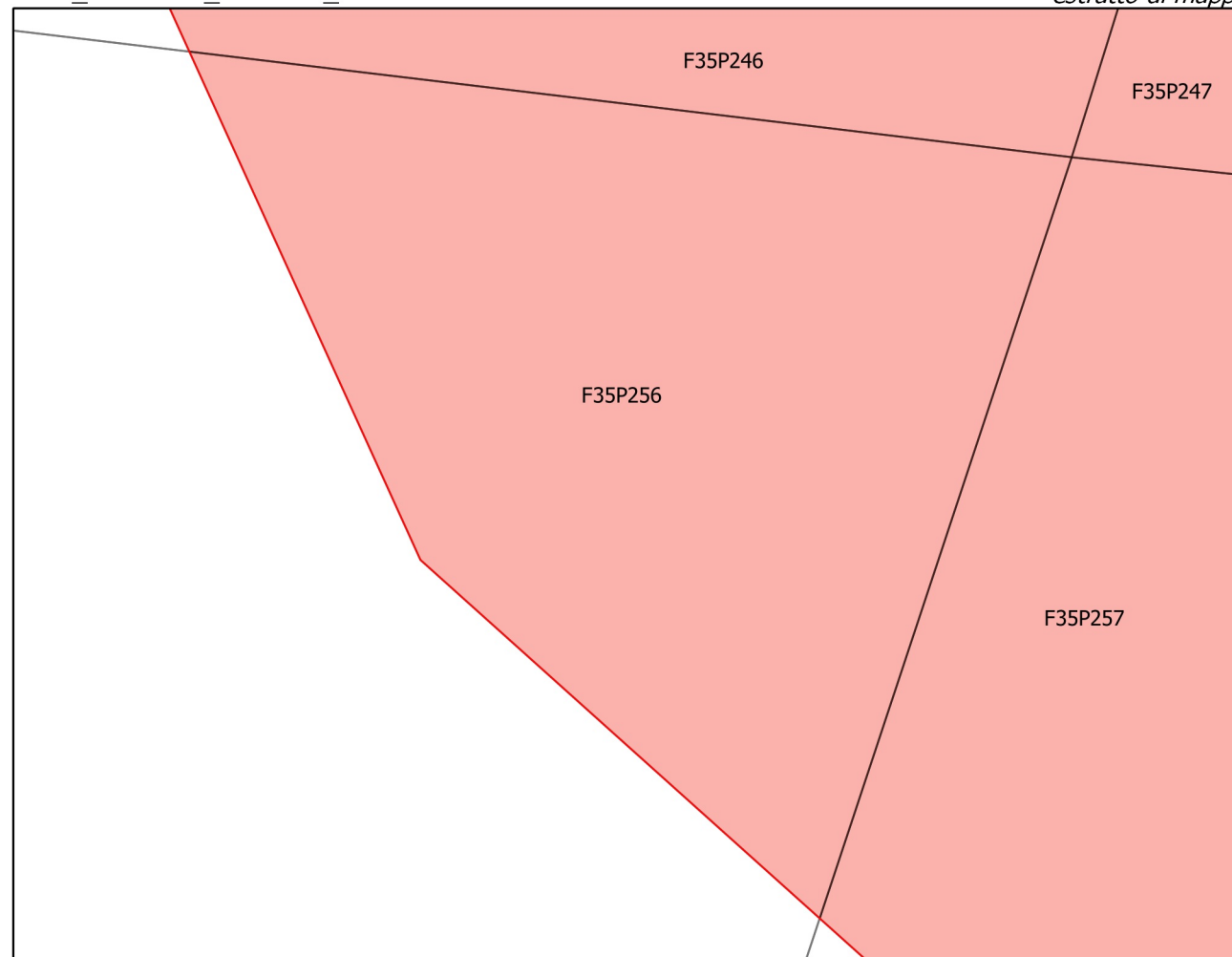
431519

superficie della zona della particella interessata da incendio (m²)

537

particella interessata da incendio (%)

5.398



fine vincolo 5 anni

2008

fine vincolo 10 anni

2013

fine vincolo 15 anni

2018

fine vincolo 20 anni

2023



CATASTO DEI BOSCHI E DEI PASCOLI PERCORSI DA FUOCO
(L. 353/2000 e L.R. n. 39/2000)
aggiornato all'anno 2018

ATLANTE DEL CATASTO TERRENI PERCORSI DA INCENDIO

anno incendio

2003

identificativo incendio

2003_PISCINA_LUNGA_RU

estratto di mappa

data incendio

-

località

PISCINA LUNGA

codice ARTEA

-

codice SIM

-

Foglio

35

Particella

245

Allegato

Sviluppo

superficie di tutta la particella (m²)

9023

superficie di tutto l'incendio (m²)

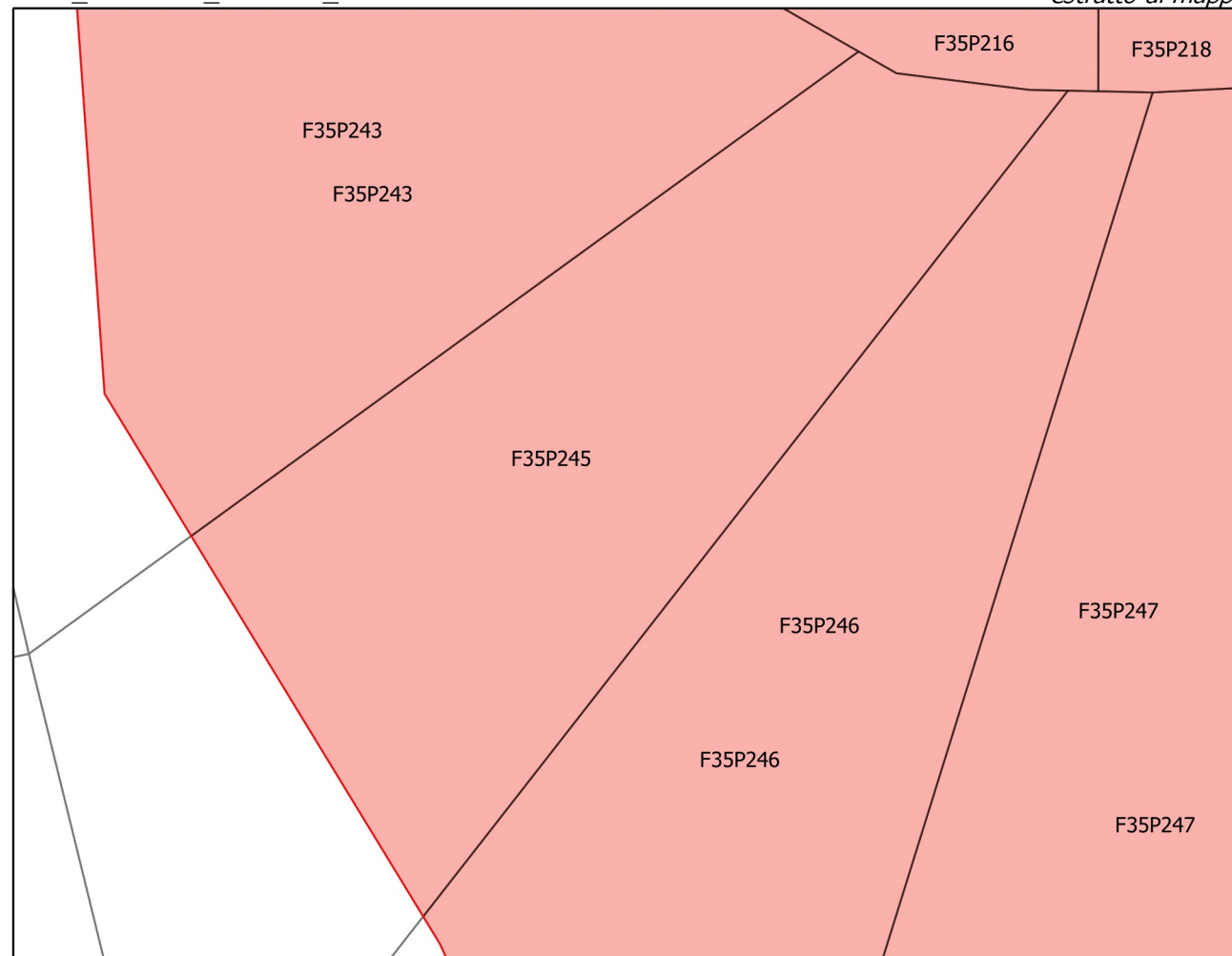
431519

superficie della zona della particella interessata da incendio (m²)

6283

particella interessata da incendio (%)

69.633



fine vincolo 5 anni
2008

fine vincolo 10 anni
2013

fine vincolo 15 anni
2018

fine vincolo 20 anni
2023



CATASTO DEI BOSCHI E DEI PASCOLI PERCORSI DA FUOCO
(L. 353/2000 e L.R. n. 39/2000)
aggiornato all'anno 2018

ATLANTE DEL CATASTO TERRENI PERCORSI DA INCENDIO

anno incendio

2003

identificativo incendio

2003_PISCINA_LUNGA_RU

estratto di mappa

data incendio

-

località

PISCINA LUNGA

codice ARTEA

-

codice SIM

-

Foglio

35

Particella

243

Allegato

Sviluppo

superficie di tutta la particella (m²)

9736

superficie di tutto l'incendio (m²)

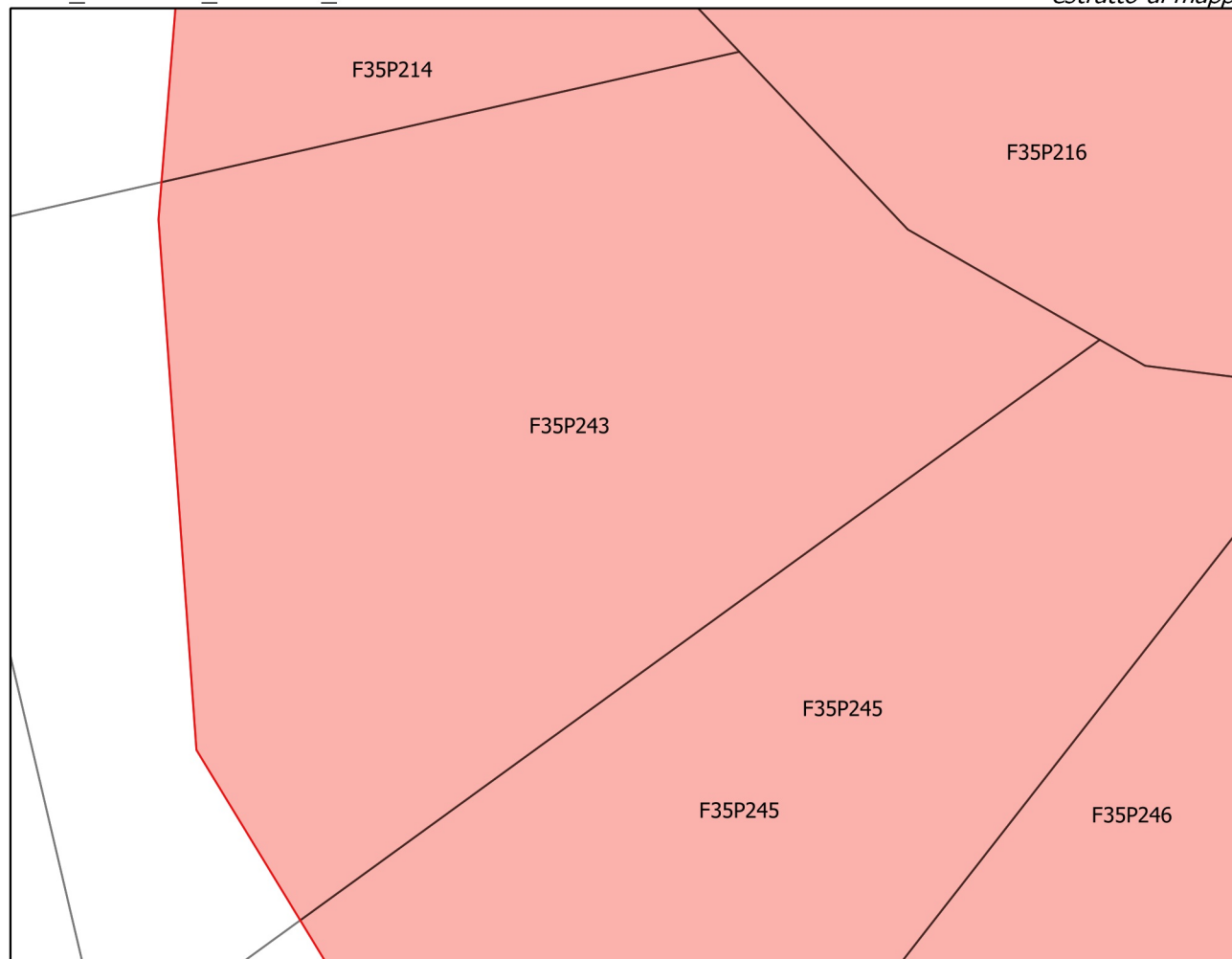
431519

superficie della zona della particella interessata da incendio (m²)

7214

particella interessata da incendio (%)

74.096



fine vincolo 5 anni

2008

fine vincolo 10 anni

2013

fine vincolo 15 anni

2018

fine vincolo 20 anni

2023



CATASTO DEI BOSCHI E DEI PASCOLI PERCORSI DA FUOCO
(L. 353/2000 e L.R. n. 39/2000)
aggiornato all'anno 2018

ATLANTE DEL CATASTO TERRENI PERCORSI DA INCENDIO

anno incendio

2003

identificativo incendio

2003_PISCINA_LUNGA_RU

estratto di mappa

data incendio

-

località

PISCINA LUNGA

codice ARTEA

-

codice SIM

-

Foglio

35

Particella

214

Allegato

Sviluppo

superficie di tutta la particella (m²)

9392

superficie di tutto l'incendio (m²)

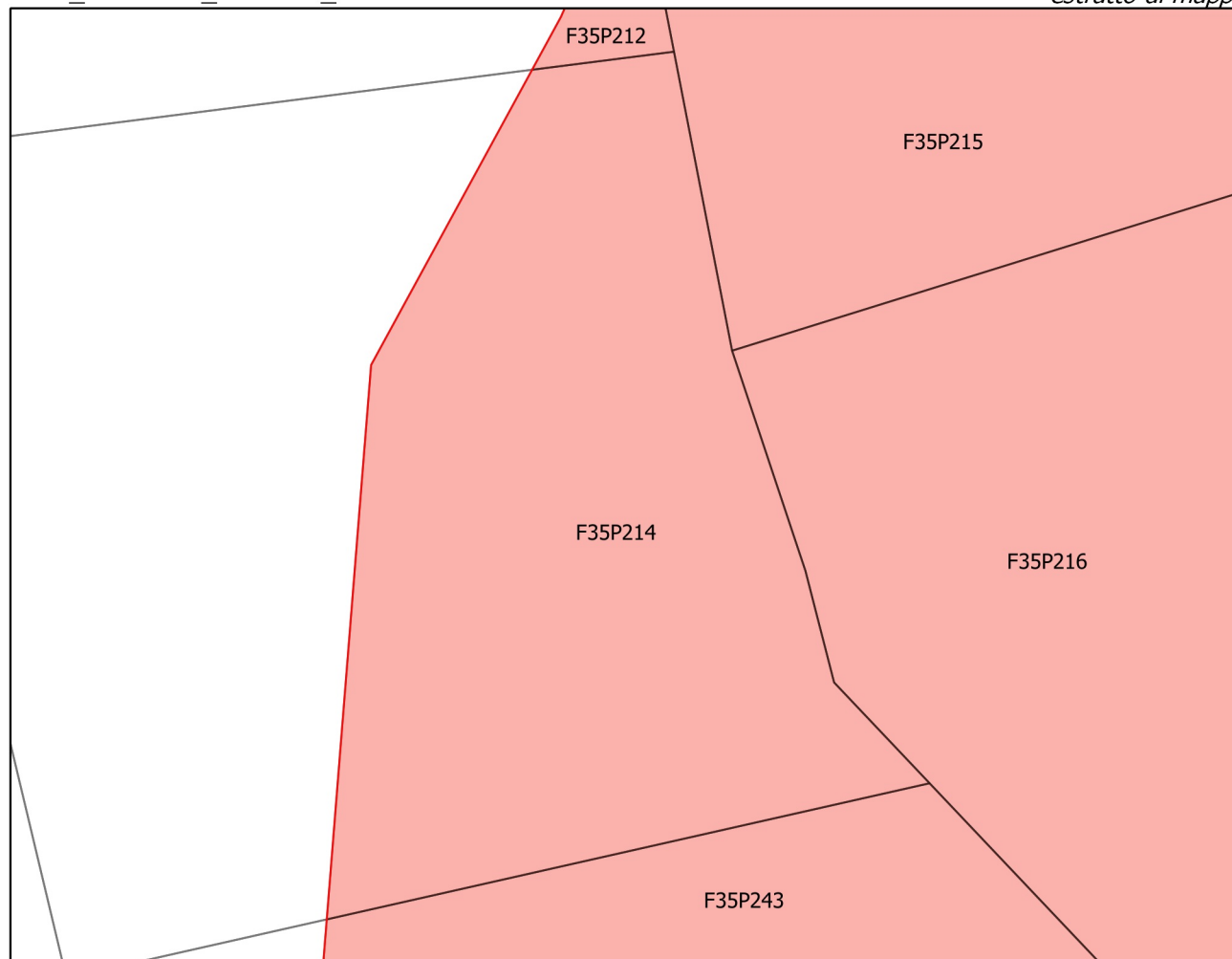
431519

superficie della zona della particella interessata da incendio (m²)

4409

particella interessata da incendio (%)

46.944



fine vincolo 5 anni

2008

fine vincolo 10 anni

2013

fine vincolo 15 anni

2018

fine vincolo 20 anni

2023



CATASTO DEI BOSCHI E DEI PASCOLI PERCORSI DA FUOCO
(L. 353/2000 e L.R. n. 39/2000)
aggiornato all'anno 2018

ATLANTE DEL CATASTO TERRENI PERCORSI DA INCENDIO

anno incendio

2003

identificativo incendio

2003_PISCINA_LUNGA_RU

estratto di mappa

data incendio

-

località

PISCINA LUNGA

codice ARTEA

-

codice SIM

-

Foglio

35

Particella

212

Allegato

Sviluppo

superficie di tutta la particella (m²)

10309

superficie di tutto l'incendio (m²)

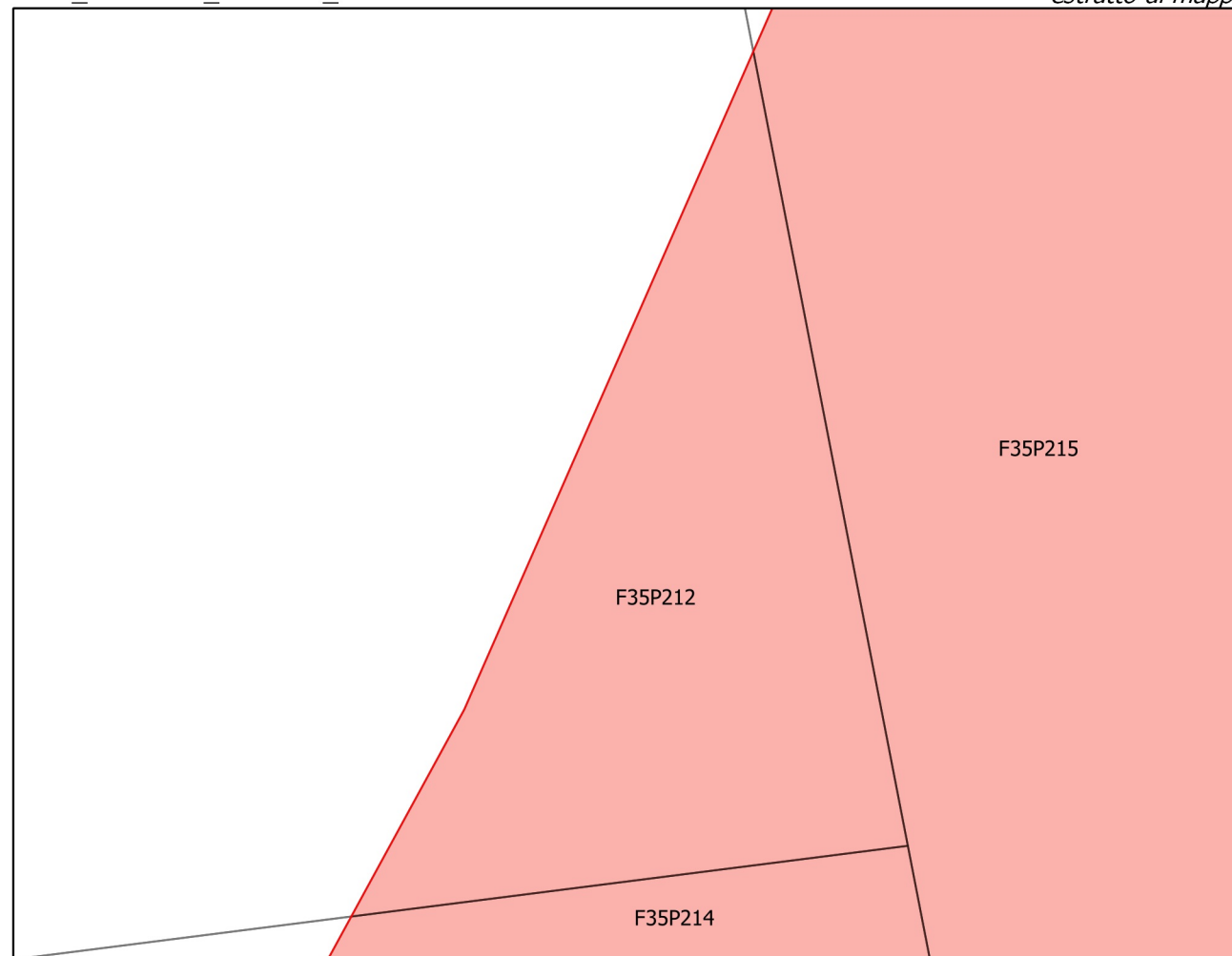
431519

superficie della zona della particella interessata da incendio (m²)

204

particella interessata da incendio (%)

1.979





CATASTO DEI BOSCHI E DEI PASCOLI PERCORSI DA FUOCO
(L. 353/2000 e L.R. n. 39/2000)
aggiornato all'anno 2018

ATLANTE DEL CATASTO TERRENI PERCORSI DA INCENDIO

anno incendio

2003

data incendio

-

località

PISCINA LUNGA

codice ARTEA

-

codice SIM

-

Foglio

35

Particella

192

Allegato

Sviluppo

superficie di tutta la particella (m²)

9286

superficie di tutto l'incendio (m²)

431519

superficie della zona della particella interessata da incendio (m²)

5959

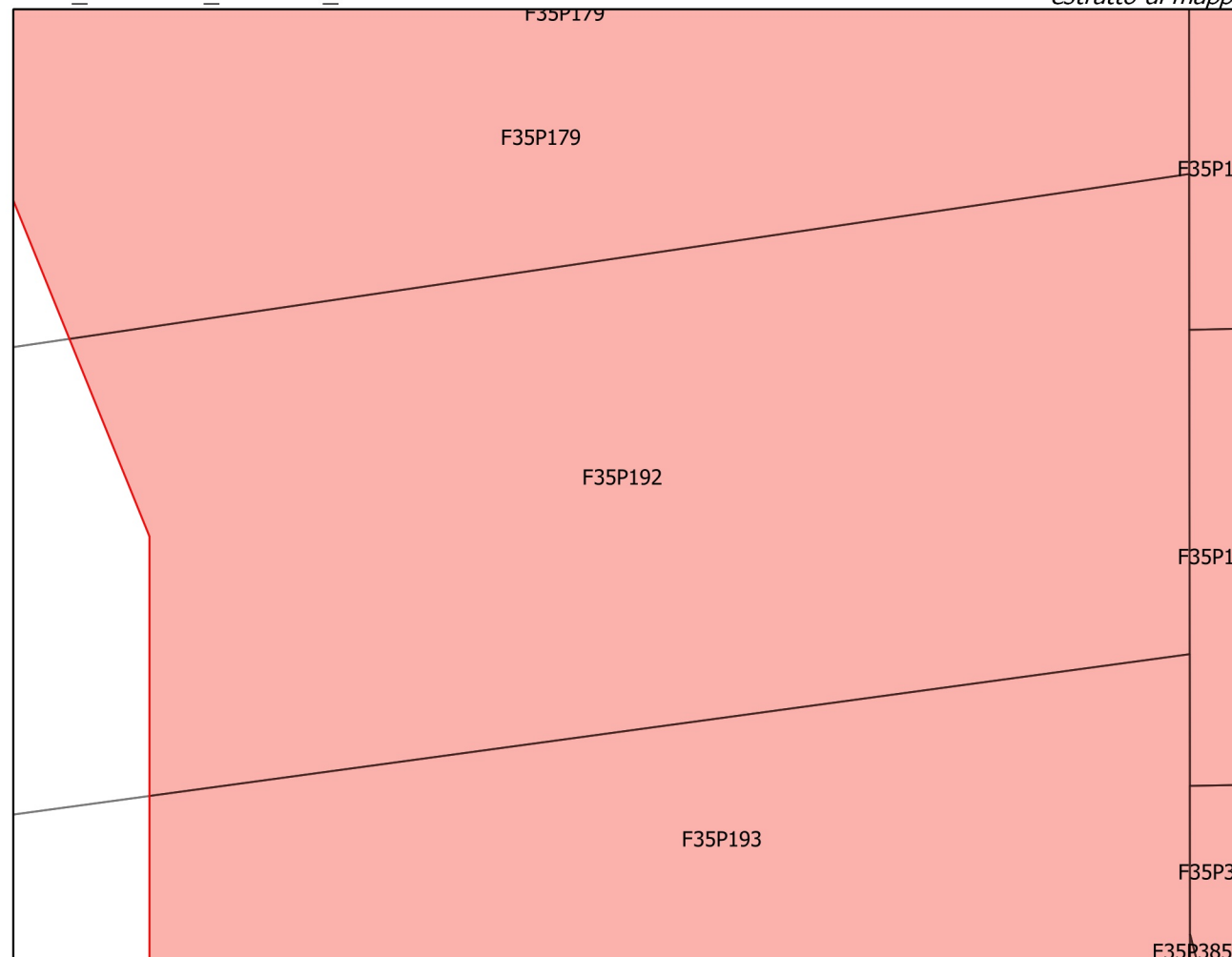
particella interessata da incendio (%)

64.172

identificativo incendio

2003_PISCINA_LUNGA_RU

estratto di mappa



fine vincolo 5 anni

2008

fine vincolo 10 anni

2013

fine vincolo 15 anni

2018

fine vincolo 20 anni

2023



CATASTO DEI BOSCHI E DEI PASCOLI PERCORSI DA FUOCO
(L. 353/2000 e L.R. n. 39/2000)
aggiornato all'anno 2018

ATLANTE DEL CATASTO TERRENI PERCORSI DA INCENDIO

anno incendio

2003

identificativo incendio

2003_PISCINA_LUNGA_RU

estratto di mappa

data incendio

-

località

PISCINA LUNGA

codice ARTEA

-

codice SIM

-

Foglio

35

Particella

178

Allegato

Sviluppo

superficie di tutta la particella (m²)

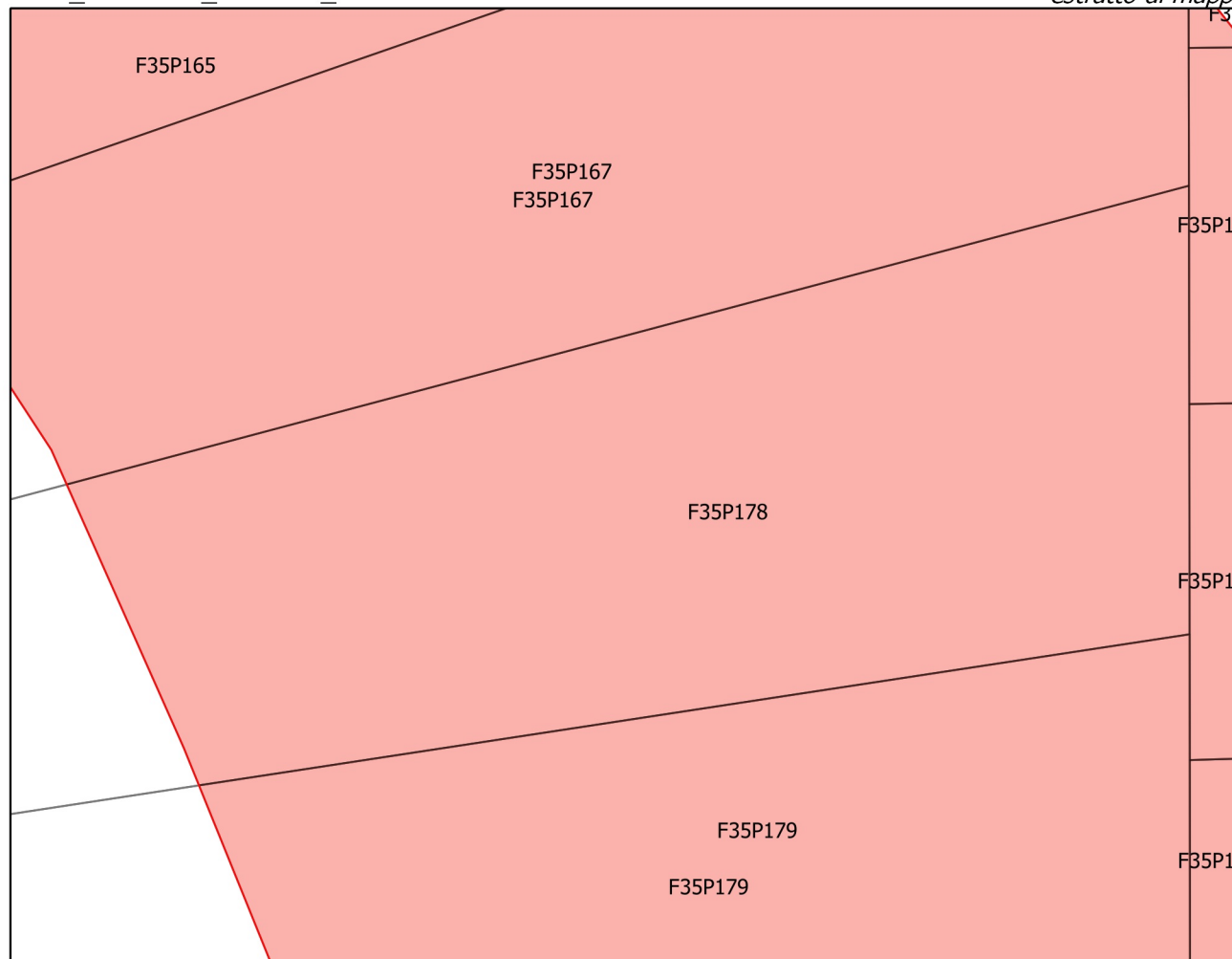
10512

superficie di tutto l'incendio (m²)

431519

superficie della zona della particella interessata da incendio (m²)

8363



particella interessata da incendio (%)

79.557

fine vincolo 5 anni

2008

fine vincolo 10 anni

2013

fine vincolo 15 anni

2018

fine vincolo 20 anni

2023



CATASTO DEI BOSCHI E DEI PASCOLI PERCORSI DA FUOCO
(L. 353/2000 e L.R. n. 39/2000)
aggiornato all'anno 2018

ATLANTE DEL CATASTO TERRENI PERCORSI DA INCENDIO

anno incendio

2003

identificativo incendio

2003_PISCINA_LUNGA_RU

estratto di mappa

data incendio

-

località

PISCINA LUNGA

codice ARTEA

-

codice SIM

-

Foglio

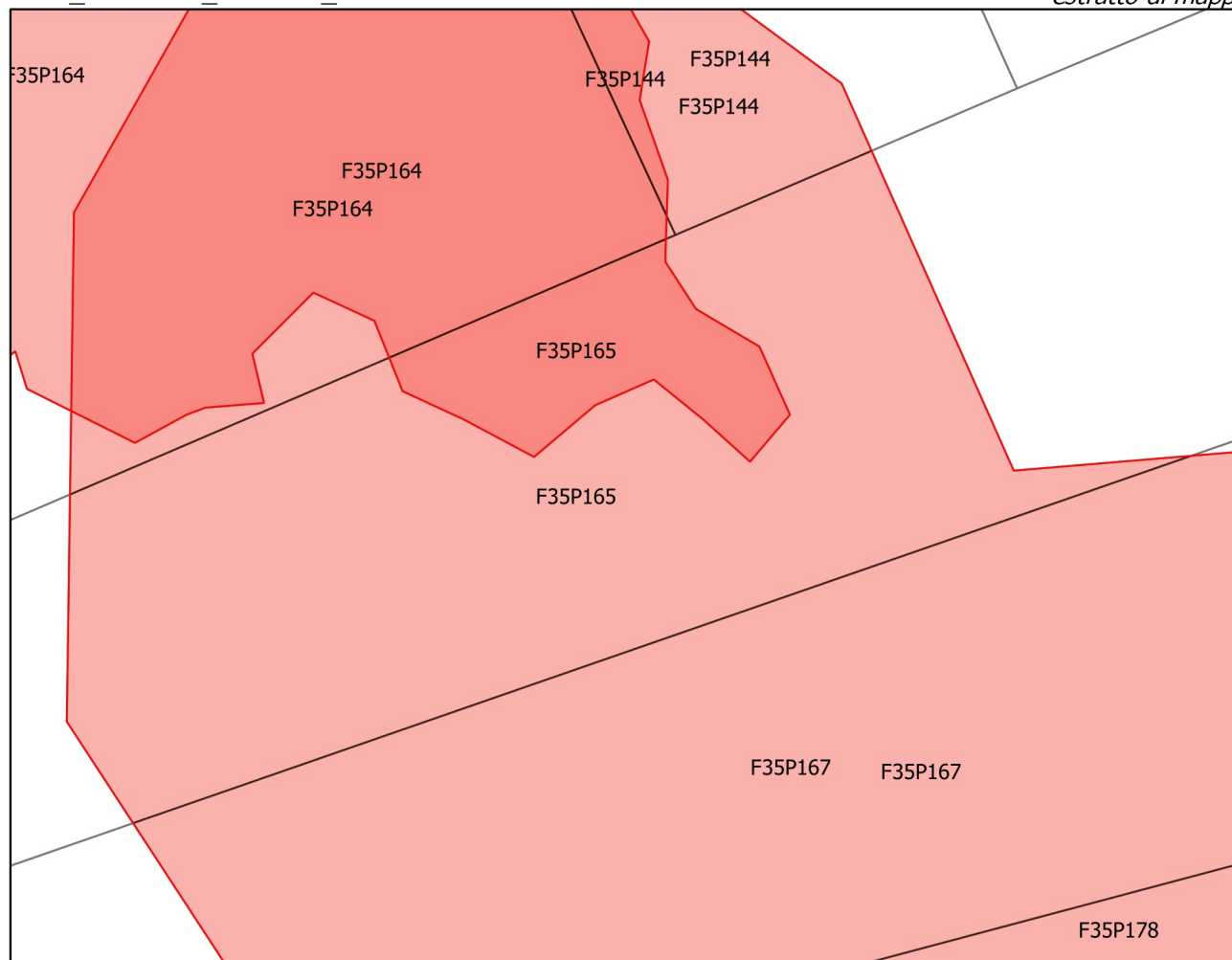
35

Particella

165

Allegato

Sviluppo



superficie di tutta la particella (m²)

12313

superficie di tutto l'incendio (m²)

431519

superficie della zona della particella interessata da incendio (m²)

5942

particella interessata da incendio (%)

48.258

fine vincolo 5 anni

2008

fine vincolo 10 anni

2013

fine vincolo 15 anni

2018

fine vincolo 20 anni

2023



CATASTO DEI BOSCHI E DEI PASCOLI PERCORSI DA FUOCO
(L. 353/2000 e L.R. n. 39/2000)
aggiornato all'anno 2018

ATLANTE DEL CATASTO TERRENI PERCORSI DA INCENDIO

anno incendio

2003

identificativo incendio

2003_PISCINA_LUNGA_RU

estratto di mappa

data incendio

-

località

PISCINA LUNGA

codice ARTEA

-

codice SIM

-

Foglio

35

Particella

144

Allegato

Sviluppo

superficie di tutta la particella (m²)

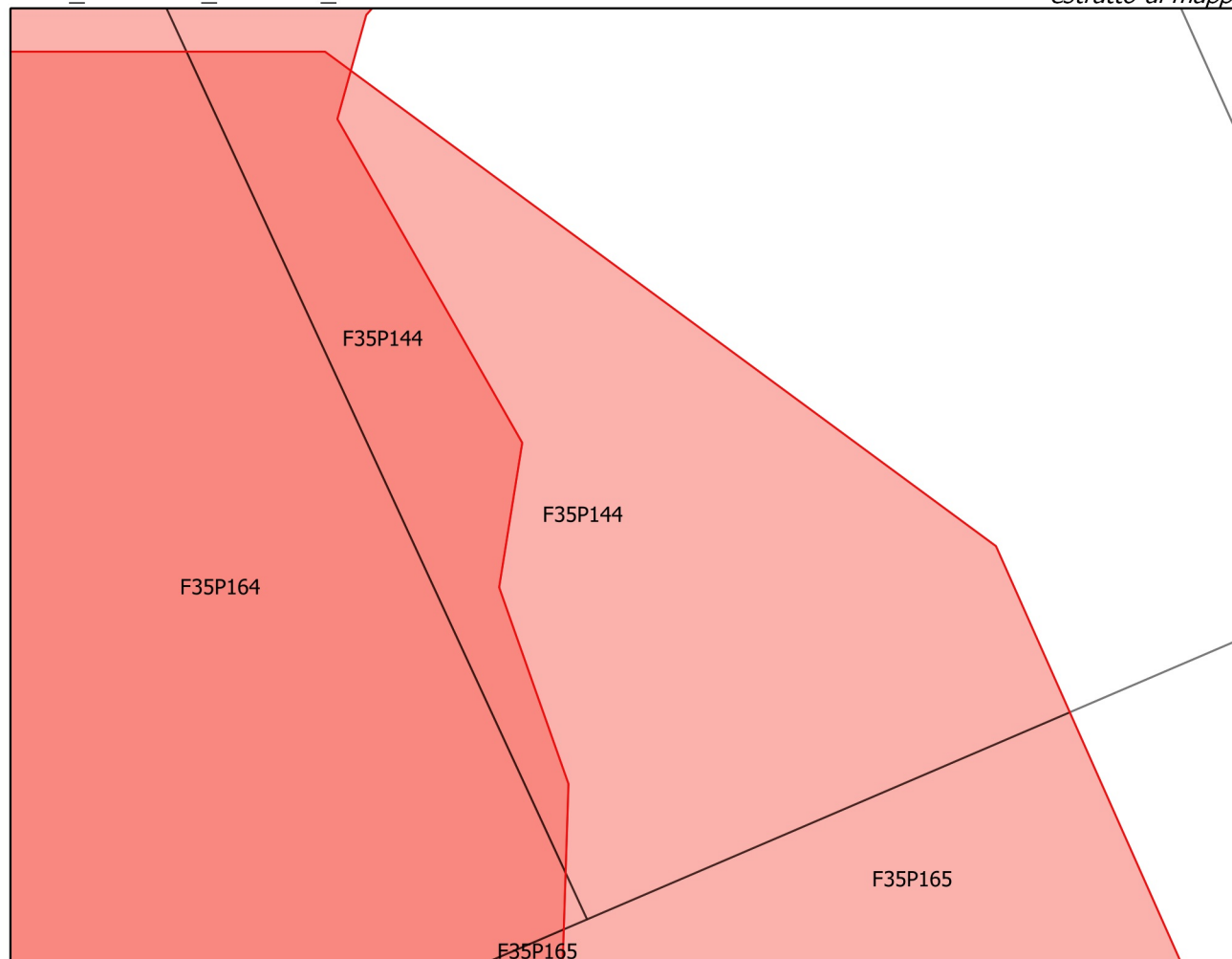
10224

superficie di tutto l'incendio (m²)

431519

superficie della zona della particella interessata da incendio (m²)

961



particella interessata da incendio (%)

9.399

fine vincolo 5 anni

2008

fine vincolo 10 anni

2013

fine vincolo 15 anni

2018

fine vincolo 20 anni

2023



CATASTO DEI BOSCHI E DEI PASCOLI PERCORSI DA FUOCO
(L. 353/2000 e L.R. n. 39/2000)
aggiornato all'anno 2018

ATLANTE DEL CATASTO TERRENI PERCORSI DA INCENDIO

anno incendio

2003

identificativo incendio

2003_PISCINA_LUNGA_RU

estratto di mappa

data incendio

-

località

PISCINA LUNGA

codice ARTEA

-

codice SIM

-

Foglio

35

Particella

164

Allegato

Sviluppo

superficie di tutta la particella (m²)

13170

superficie di tutto l'incendio (m²)

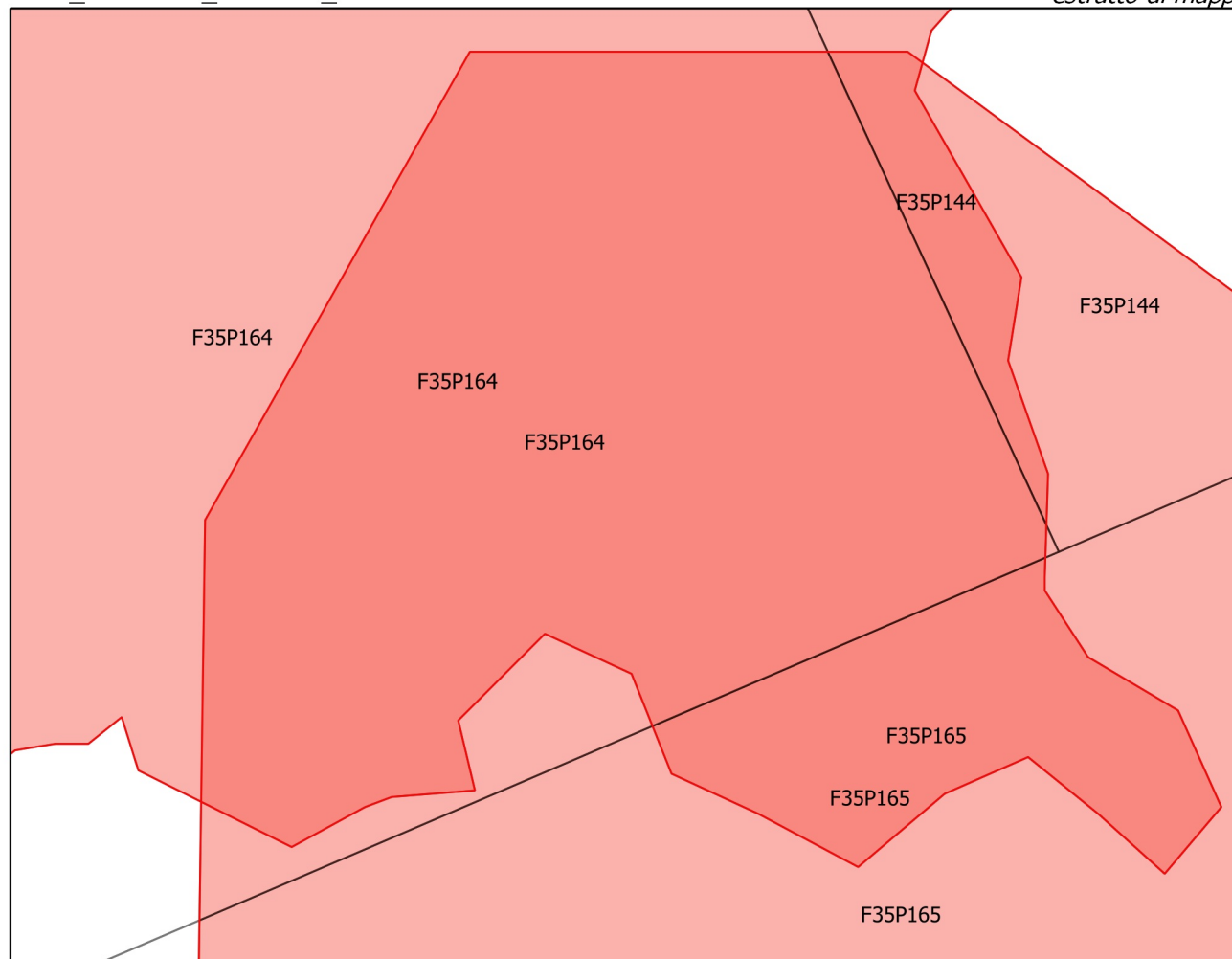
431519

superficie della zona della particella interessata da incendio (m²)

4019

particella interessata da incendio (%)

30.516



fine vincolo 5 anni

2008

fine vincolo 10 anni

2013

fine vincolo 15 anni

2018

fine vincolo 20 anni

2023



CATASTO DEI BOSCHI E DEI PASCOLI PERCORSI DA FUOCO
(L. 353/2000 e L.R. n. 39/2000)
aggiornato all'anno 2018

ATLANTE DEL CATASTO TERRENI PERCORSI DA INCENDIO

anno incendio

2003

identificativo incendio

2003_PISCINA_LUNGA_RU

estratto di mappa

data incendio

-

località

PISCINA LUNGA

codice ARTEA

-

codice SIM

-

Foglio

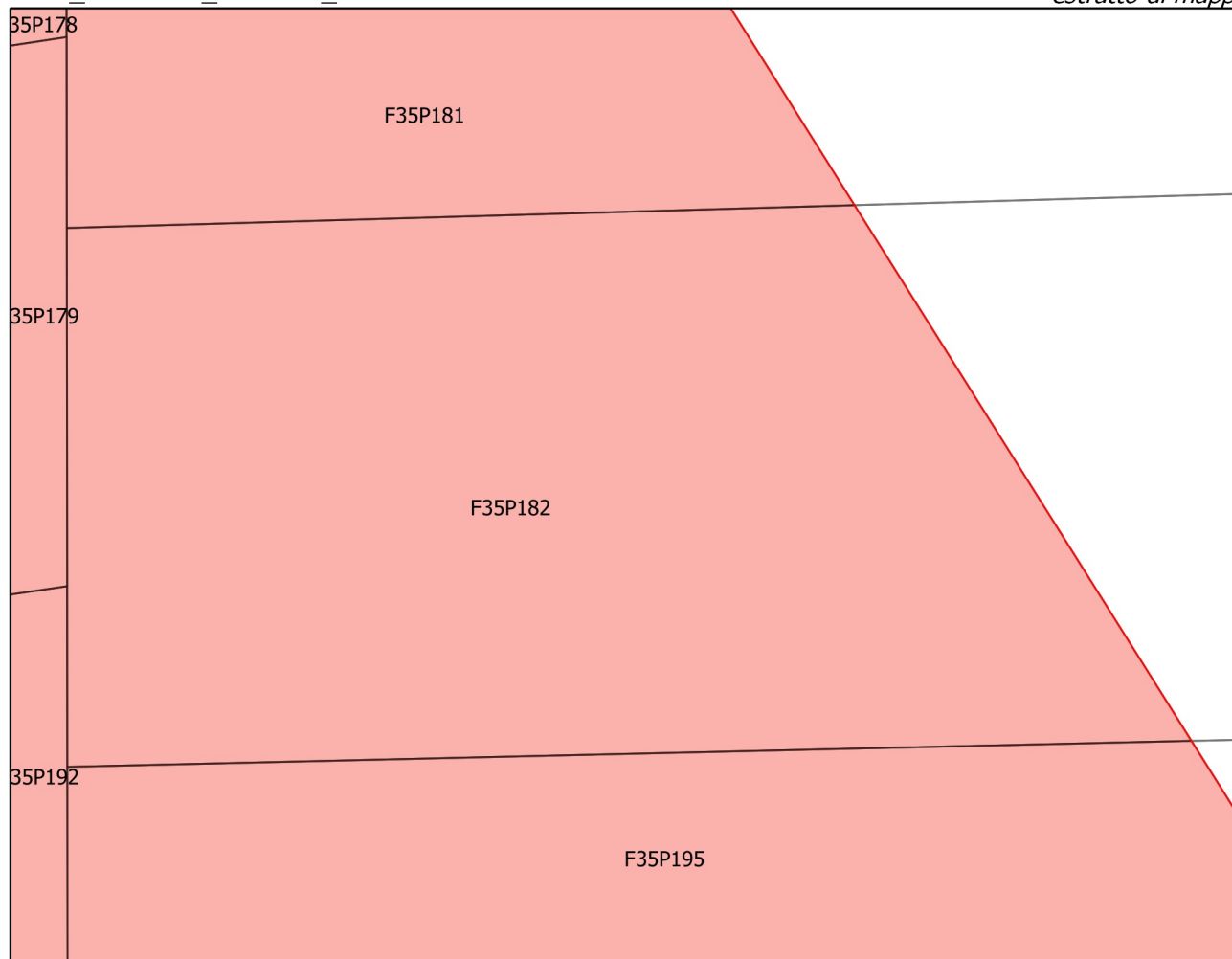
35

Particella

182

Allegato

Sviluppo



superficie di tutta la particella (m²)

10237

superficie di tutto l'incendio (m²)

431519

superficie della zona della particella interessata da incendio (m²)

4573

particella interessata da incendio (%)

44.671

fine vincolo 5 anni

2008

fine vincolo 10 anni

2013

fine vincolo 15 anni

2018

fine vincolo 20 anni

2023



CATASTO DEI BOSCHI E DEI PASCOLI PERCORSI DA FUOCO
(L. 353/2000 e L.R. n. 39/2000)
aggiornato all'anno 2018

ATLANTE DEL CATASTO TERRENI PERCORSI DA INCENDIO

anno incendio

2003

identificativo incendio

2003_PISCINA_LUNGA_RU

estratto di mappa

data incendio

-

località

PISCINA LUNGA

codice ARTEA

-

codice SIM

-

Foglio

35

Particella

195

Allegato

Sviluppo

superficie di tutta la particella (m²)

10001

superficie di tutto l'incendio (m²)

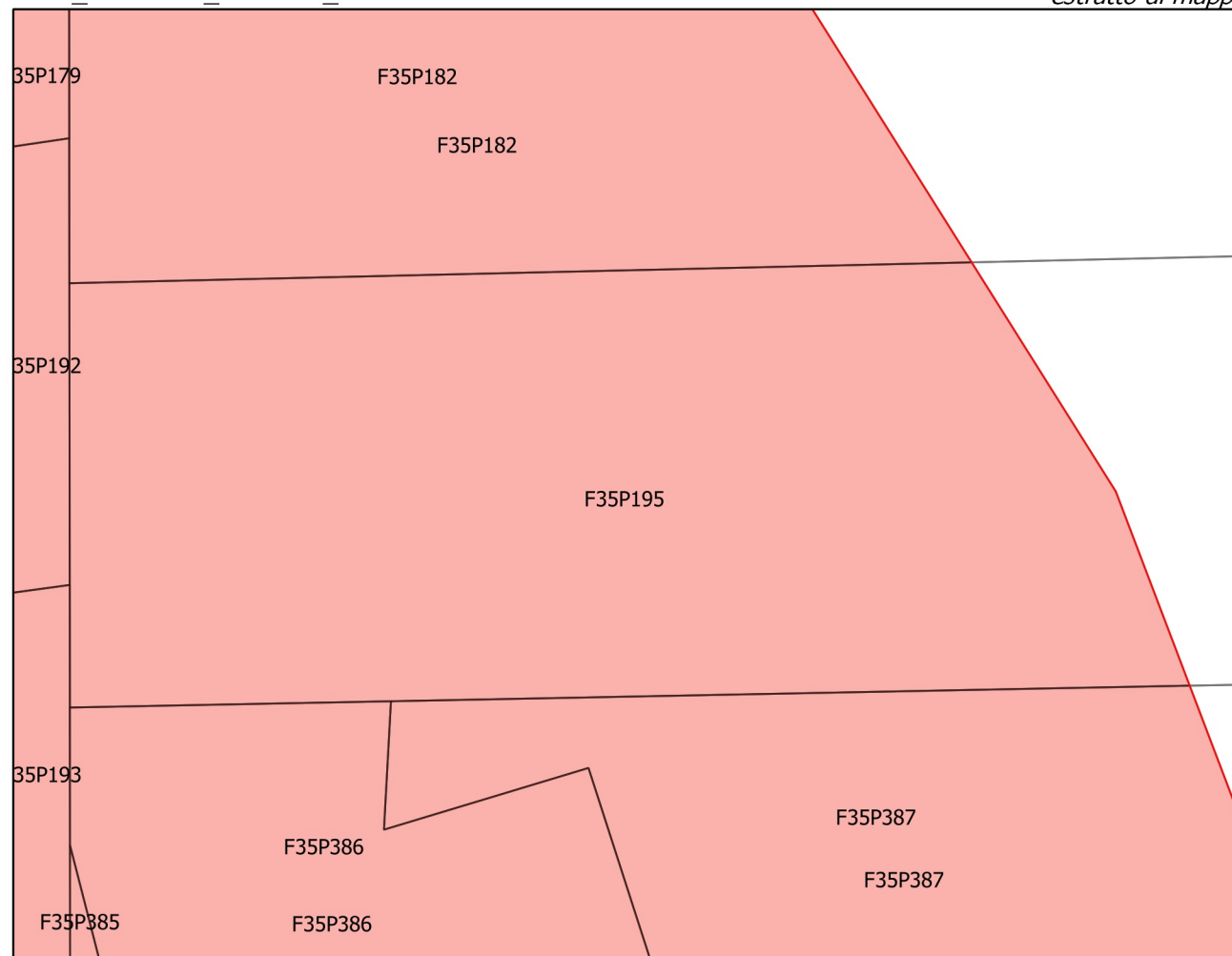
431519

superficie della zona della particella interessata da incendio (m²)

5984

particella interessata da incendio (%)

59.834



fine vincolo 5 anni

2008

fine vincolo 10 anni

2013

fine vincolo 15 anni

2018

fine vincolo 20 anni

2023



CATASTO DEI BOSCHI E DEI PASCOLI PERCORSI DA FUOCO
(L. 353/2000 e L.R. n. 39/2000)
aggiornato all'anno 2018

ATLANTE DEL CATASTO TERRENI PERCORSI DA INCENDIO

anno incendio

2003

identificativo incendio

2003_PISCINA_LUNGA_RU

estratto di mappa

data incendio

-

località

PISCINA LUNGA

codice ARTEA

-

codice SIM

-

Foglio

35

Particella

181

Allegato

Sviluppo

superficie di tutta la particella (m²)

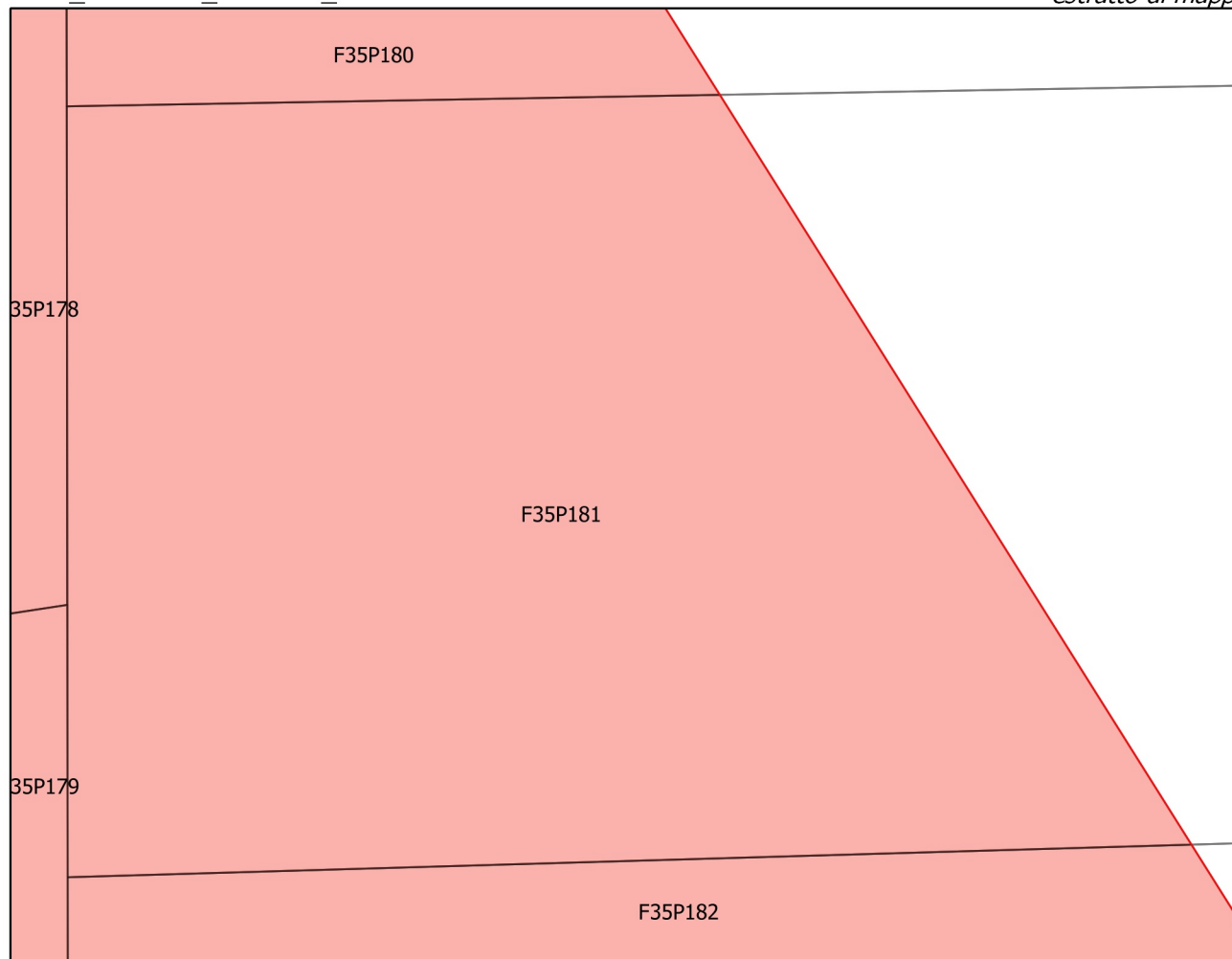
9902

superficie di tutto l'incendio (m²)

431519

superficie della zona della particella interessata da incendio (m²)

2954



particella interessata da incendio (%)

29.832

fine vincolo 5 anni

2008

fine vincolo 10 anni

2013

fine vincolo 15 anni

2018

fine vincolo 20 anni

2023



CATASTO DEI BOSCHI E DEI PASCOLI PERCORSI DA FUOCO
(L. 353/2000 e L.R. n. 39/2000)
aggiornato all'anno 2018

ATLANTE DEL CATASTO TERRENI PERCORSI DA INCENDIO

anno incendio

2003

data incendio

-

località

PISCINA LUNGA

codice ARTEA

-

codice SIM

-

Foglio

35

Particella

179

Allegato

Sviluppo

superficie di tutta la particella (m²)

9737

superficie di tutto l'incendio (m²)

431519

superficie della zona della particella interessata da incendio (m²)

6752

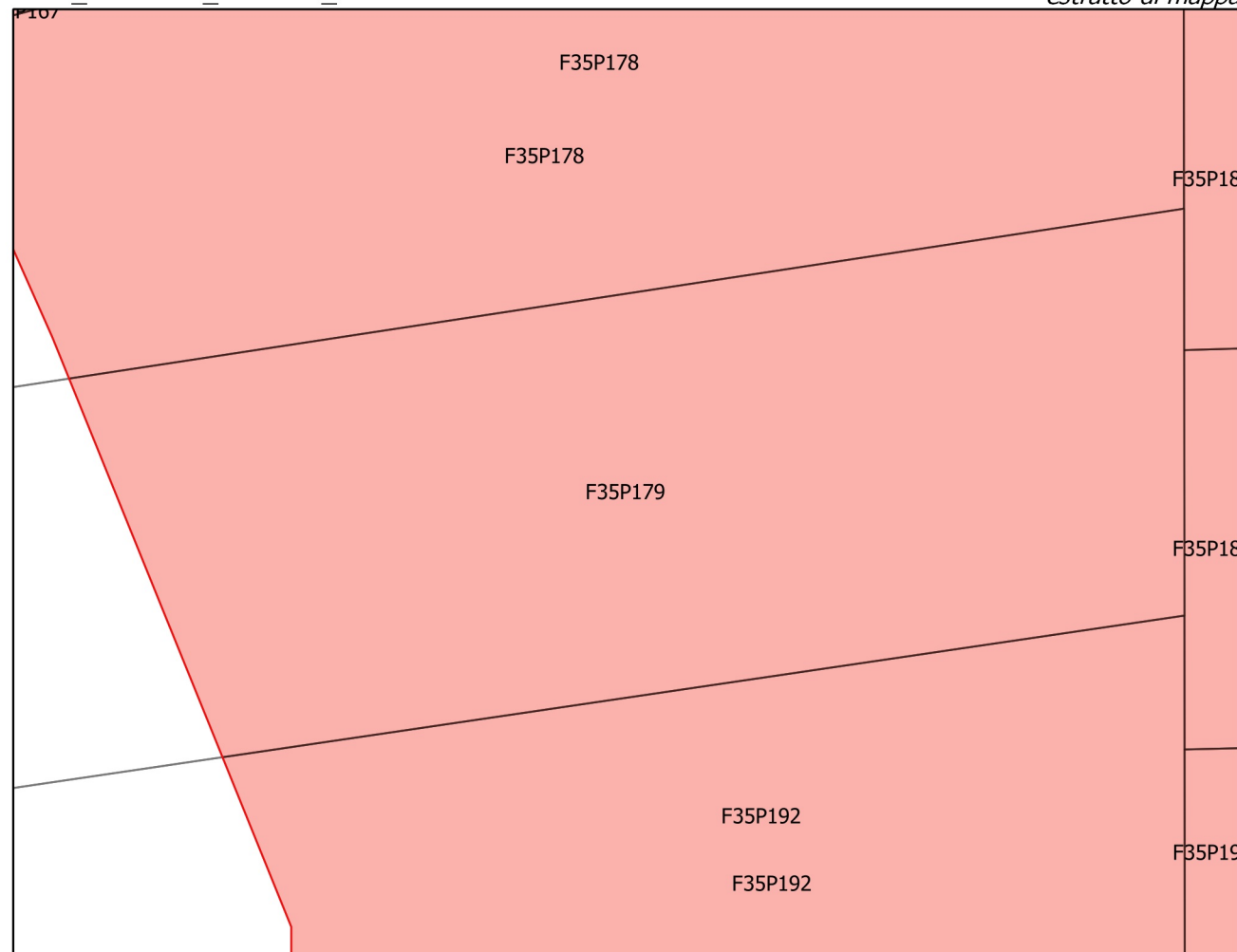
particella interessata da incendio (%)

69.344

identificativo incendio

2003_PISCINA_LUNGA_RU

estratto di mappa



fine vincolo 5 anni

2008

fine vincolo 10 anni

2013

fine vincolo 15 anni

2018

fine vincolo 20 anni

2023



CATASTO DEI BOSCHI E DEI PASCOLI PERCORSI DA FUOCO
(L. 353/2000 e L.R. n. 39/2000)
aggiornato all'anno 2018

ATLANTE DEL CATASTO TERRENI PERCORSI DA INCENDIO

anno incendio

2003

identificativo incendio

2003_PISCINA_LUNGA_RU

estratto di mappa

data incendio

-

località

PISCINA LUNGA

codice ARTEA

-

codice SIM

-

Foglio

35

Particella

193

Allegato

Sviluppo

superficie di tutta la particella (m²)

9071

superficie di tutto l'incendio (m²)

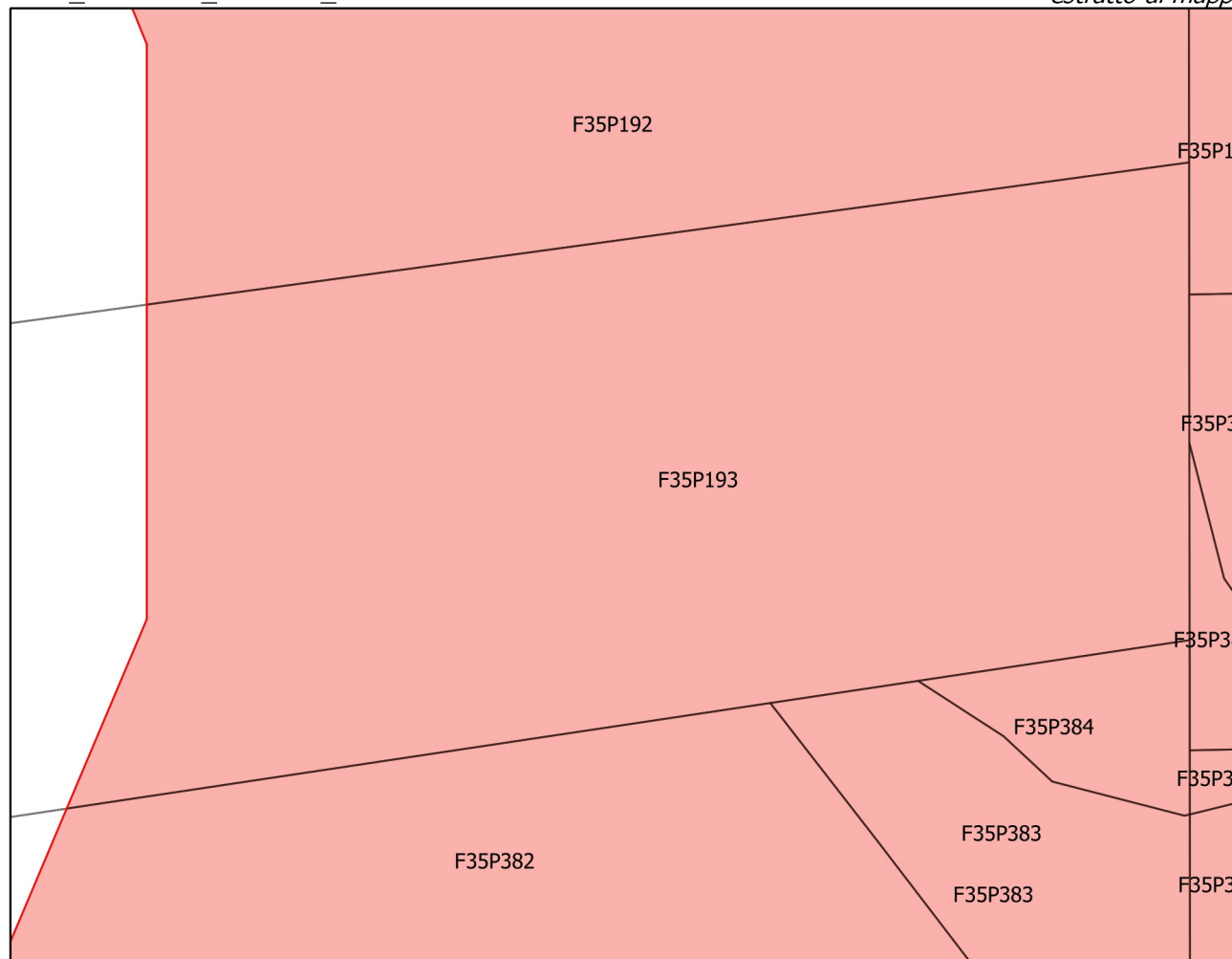
431519

superficie della zona della particella interessata da incendio (m²)

6057

particella interessata da incendio (%)

66.773



fine vincolo 5 anni

2008

fine vincolo 10 anni

2013

fine vincolo 15 anni

2018

fine vincolo 20 anni

2023



CATASTO DEI BOSCHI E DEI PASCOLI PERCORSI DA FUOCO
(L. 353/2000 e L.R. n. 39/2000)
aggiornato all'anno 2018

ATLANTE DEL CATASTO TERRENI PERCORSI DA INCENDIO

anno incendio

2003

identificativo incendio

2003_PISCINA_LUNGA_RU

estratto di mappa

data incendio

-

località

PISCINA LUNGA

codice ARTEA

-

codice SIM

-

Foglio

35

Particella

167

Allegato

Sviluppo

superficie di tutta la particella (m²)

10821

superficie di tutto l'incendio (m²)

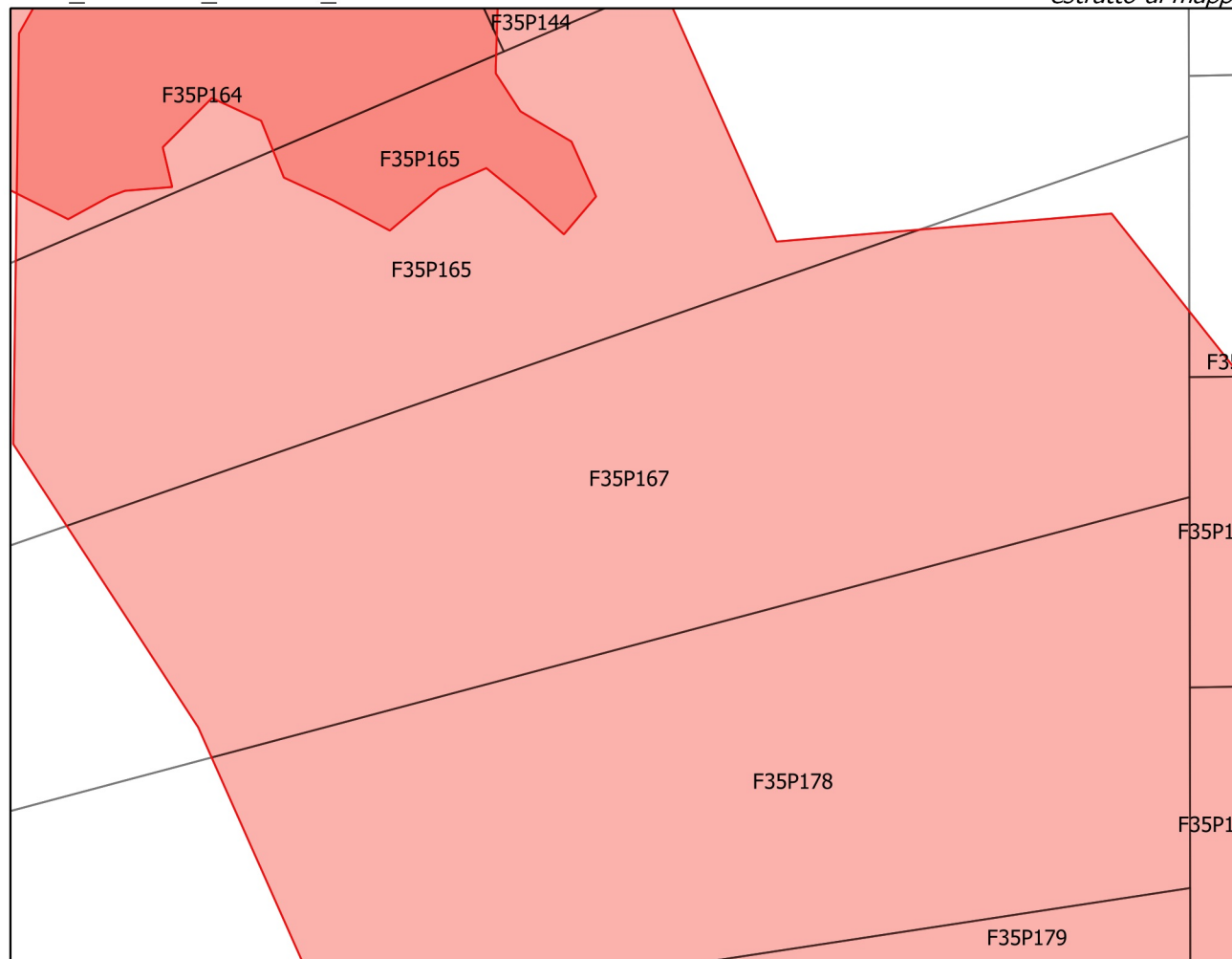
431519

superficie della zona della particella interessata da incendio (m²)

8597

particella interessata da incendio (%)

79.447



fine vincolo 5 anni

2008

fine vincolo 10 anni

2013

fine vincolo 15 anni

2018

fine vincolo 20 anni

2023



CATASTO DEI BOSCHI E DEI PASCOLI PERCORSI DA FUOCO
(L. 353/2000 e L.R. n. 39/2000)
aggiornato all'anno 2018

ATLANTE DEL CATASTO TERRENI PERCORSI DA INCENDIO

anno incendio

2003

identificativo incendio

2003_PISCINA_LUNGA_RU

estratto di mappa

data incendio

-

località

PISCINA LUNGA

codice ARTEA

-

codice SIM

-

Foglio

35

Particella

168

Allegato

Sviluppo

superficie di tutta la particella (m²)

10004

superficie di tutto l'incendio (m²)

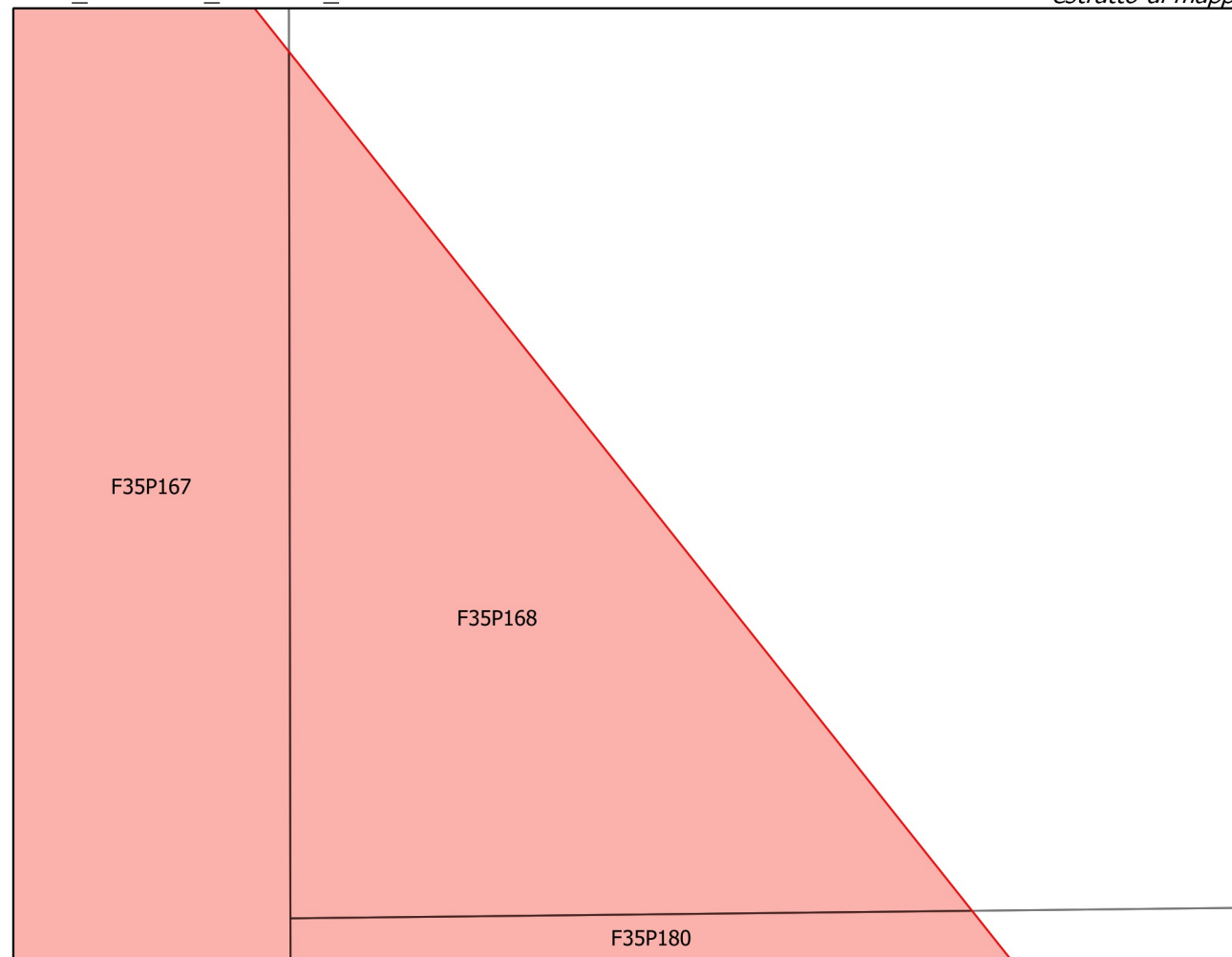
431519

superficie della zona della particella interessata da incendio (m²)

46

particella interessata da incendio (%)

0.46



fine vincolo 5 anni

2008

fine vincolo 10 anni

2013

fine vincolo 15 anni

2018

fine vincolo 20 anni

2023



CATASTO DEI BOSCHI E DEI PASCOLI PERCORSI DA FUOCO
(L. 353/2000 e L.R. n. 39/2000)
aggiornato all'anno 2018

ATLANTE DEL CATASTO TERRENI PERCORSI DA INCENDIO

anno incendio

2003

identificativo incendio

2003_PISCINA_LUNGA_RU

estratto di mappa

data incendio

-

località

PISCINA LUNGA

codice ARTEA

-

codice SIM

-

Foglio

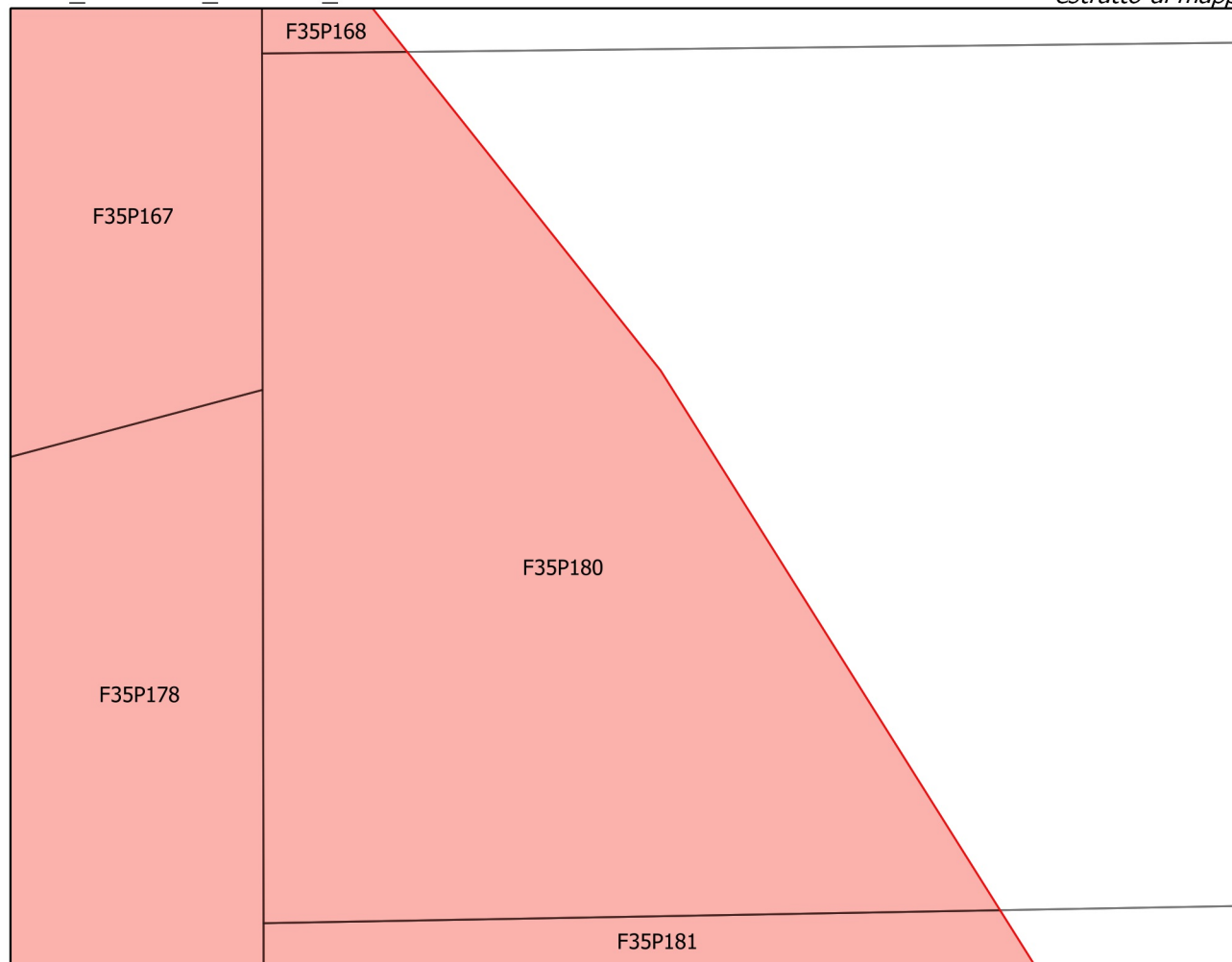
35

Particella

180

Allegato

Sviluppo



superficie di tutta la particella (m²)

9984

superficie di tutto l'incendio (m²)

431519

superficie della zona della particella interessata da incendio (m²)

1356

particella interessata da incendio (%)

13.582

fine vincolo 5 anni

2008

fine vincolo 10 anni

2013

fine vincolo 15 anni

2018

fine vincolo 20 anni

2023



CATASTO DEI BOSCHI E DEI PASCOLI PERCORSI DA FUOCO
(L. 353/2000 e L.R. n. 39/2000)
aggiornato all'anno 2018

ATLANTE DEL CATASTO TERRENI PERCORSI DA INCENDIO

anno incendio

2003

identificativo incendio

2003_PISCINA_LUNGA_RU

estratto di mappa

data incendio

-

località

PISCINA LUNGA

codice ARTEA

-

codice SIM

-

Foglio

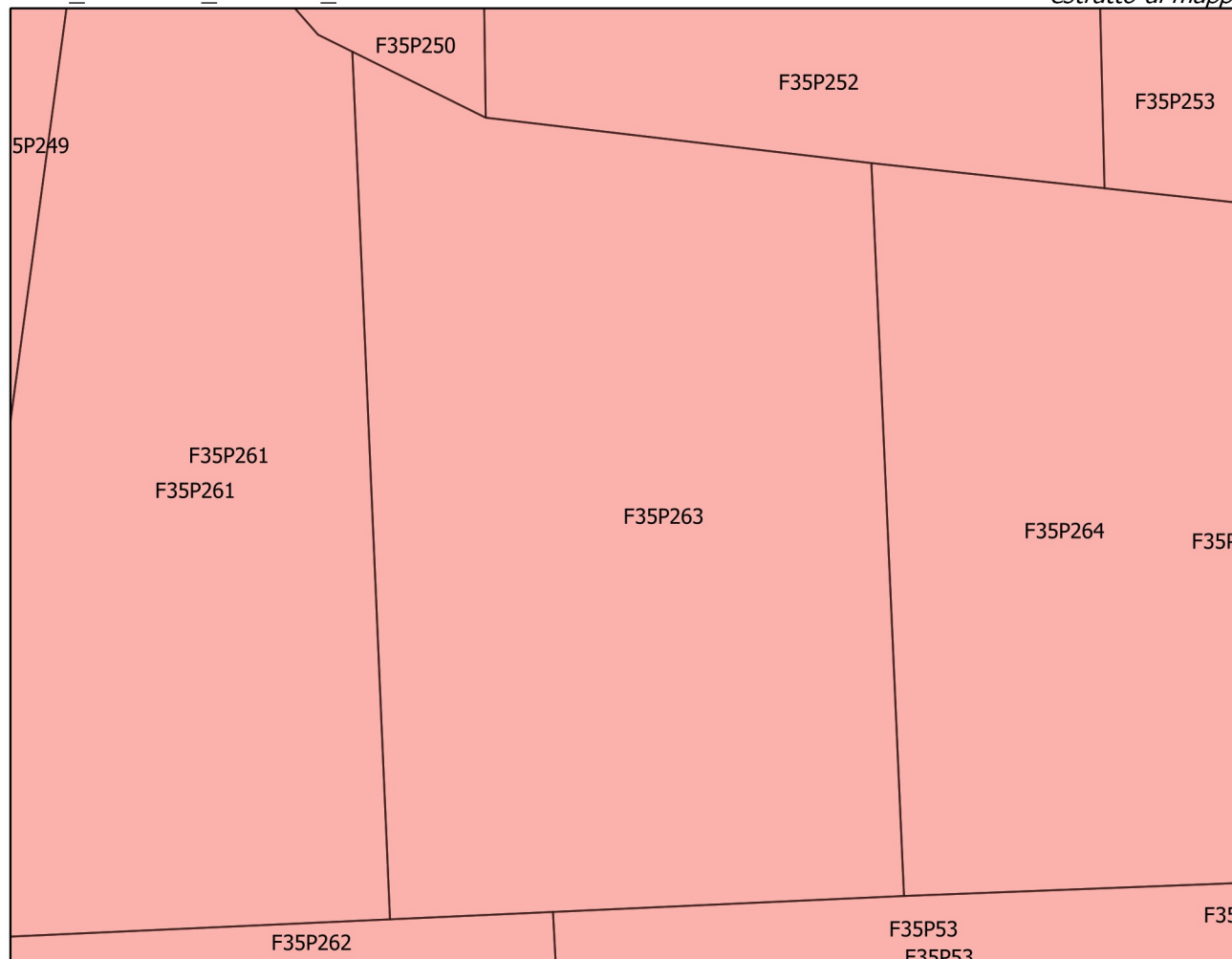
35

Particella

263

Allegato

Sviluppo



superficie di tutta la particella (m²)

9439

superficie di tutto l'incendio (m²)

431519

superficie della zona della particella interessata da incendio (m²)

9439

particella interessata da incendio (%)

100

fine vincolo 5 anni

2008

fine vincolo 10 anni

2013

fine vincolo 15 anni

2018

fine vincolo 20 anni

2023



CATASTO DEI BOSCHI E DEI PASCOLI PERCORSI DA FUOCO
(L. 353/2000 e L.R. n. 39/2000)
aggiornato all'anno 2018

ATLANTE DEL CATASTO TERRENI PERCORSI DA INCENDIO

anno incendio

2003

identificativo incendio

2003_PISCINA_LUNGA_RU

estratto di mappa

data incendio

-

località

PISCINA LUNGA

codice ARTEA

-

codice SIM

-

Foglio

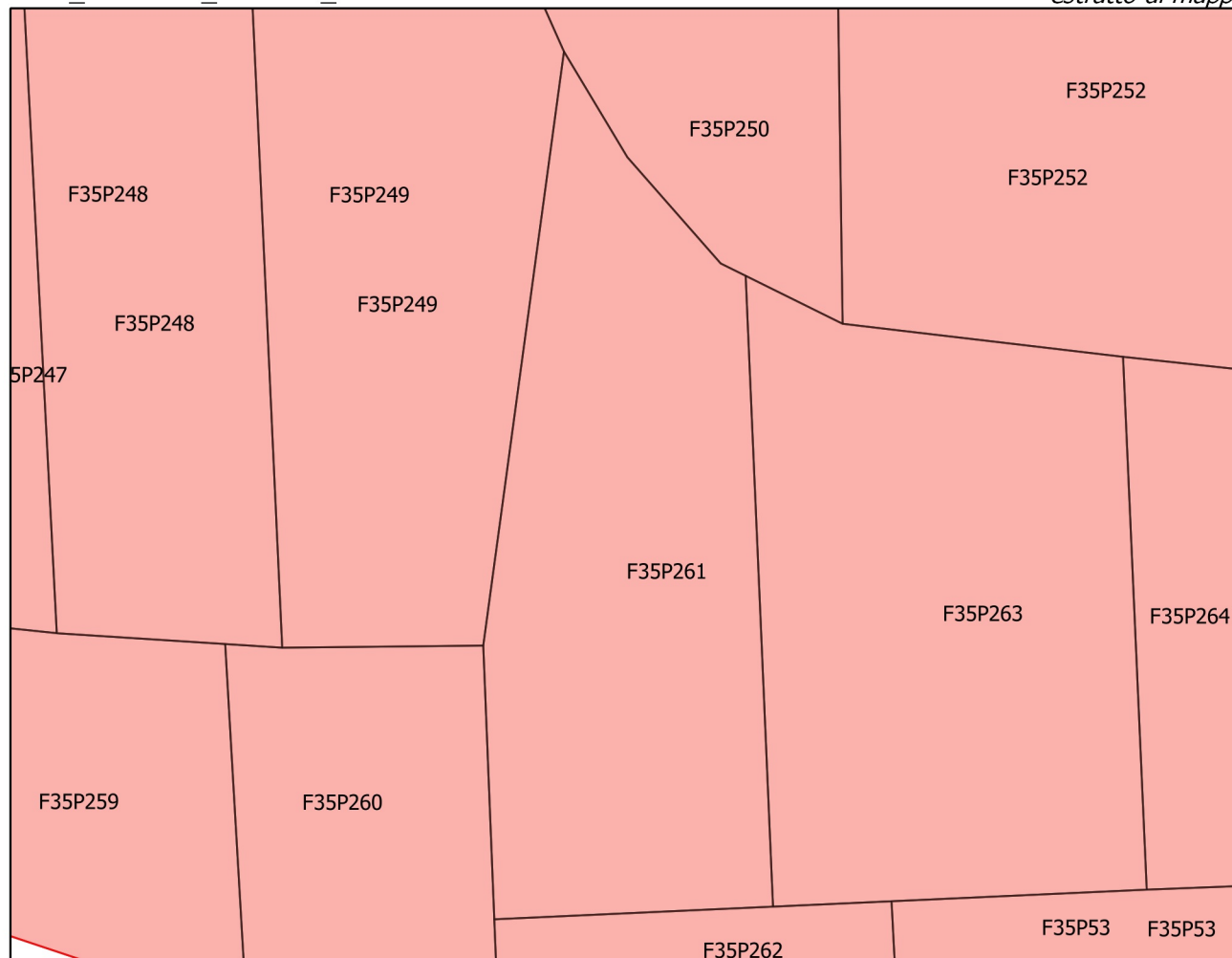
35

Particella

261

Allegato

Sviluppo



superficie di tutta la particella (m²)

8248

superficie di tutto l'incendio (m²)

431519

superficie della zona della particella interessata da incendio (m²)

8248

particella interessata da incendio (%)

100

fine vincolo 5 anni

2008

fine vincolo 10 anni

2013

fine vincolo 15 anni

2018

fine vincolo 20 anni

2023



CATASTO DEI BOSCHI E DEI PASCOLI PERCORSI DA FUOCO
(L. 353/2000 e L.R. n. 39/2000)
aggiornato all'anno 2018

ATLANTE DEL CATASTO TERRENI PERCORSI DA INCENDIO

anno incendio

2003

identificativo incendio

2003_PISCINA_LUNGA_RU

estratto di mappa

data incendio

-

località

PISCINA LUNGA

codice ARTEA

-

codice SIM

-

Foglio

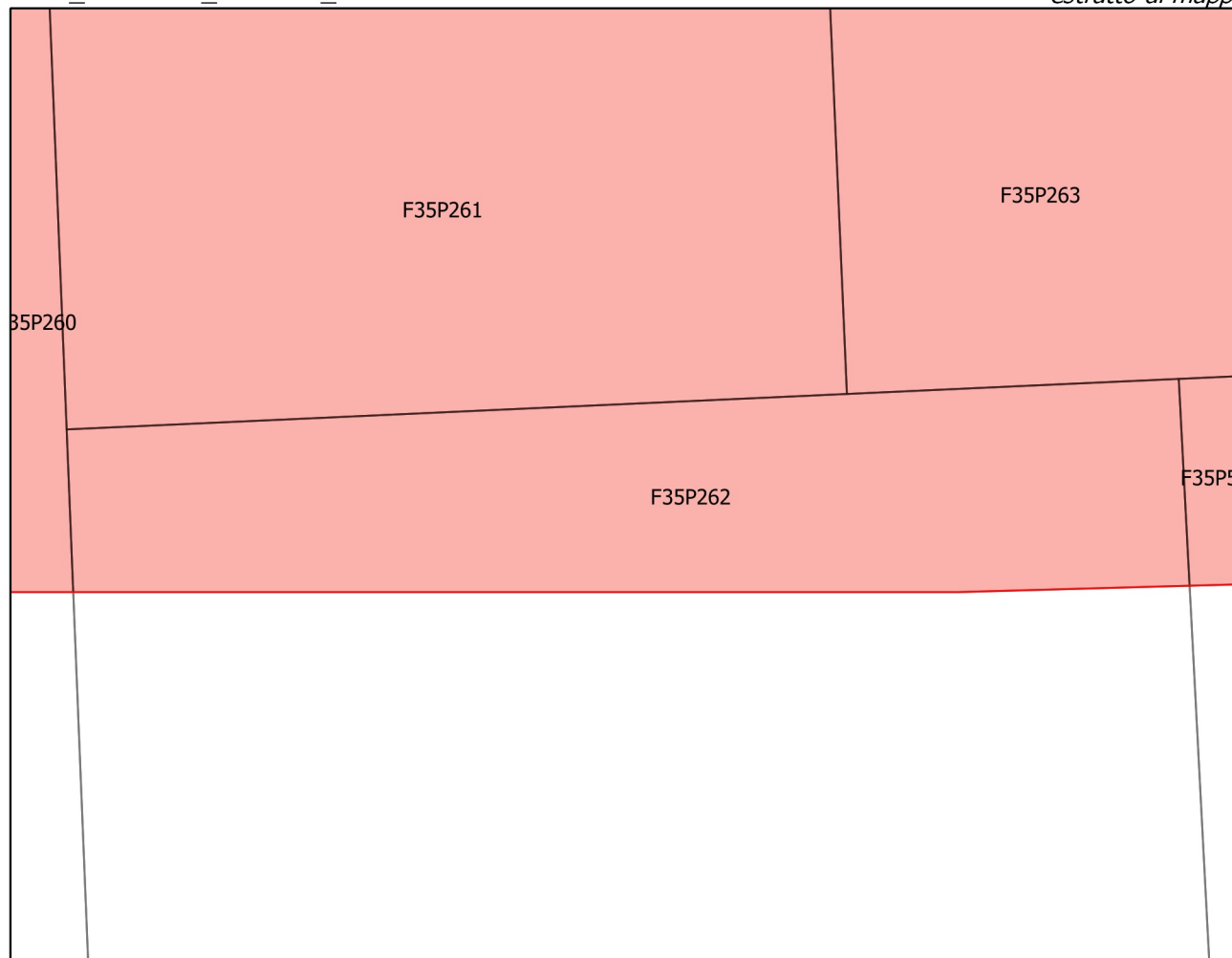
35

Particella

262

Allegato

Sviluppo



superficie di tutta la particella (m²)

9515

superficie di tutto l'incendio (m²)

431519

superficie della zona della particella interessata da incendio (m²)

1183

particella interessata da incendio (%)

12.433

fine vincolo 5 anni

2008

fine vincolo 10 anni

2013

fine vincolo 15 anni

2018

fine vincolo 20 anni

2023



CATASTO DEI BOSCHI E DEI PASCOLI PERCORSI DA FUOCO
(L. 353/2000 e L.R. n. 39/2000)
aggiornato all'anno 2018

ATLANTE DEL CATASTO TERRENI PERCORSI DA INCENDIO

anno incendio

2003

identificativo incendio

2003_PISCINA_LUNGA_RU

estratto di mappa

data incendio

-

località

PISCINA LUNGA

codice ARTEA

-

codice SIM

-

Foglio

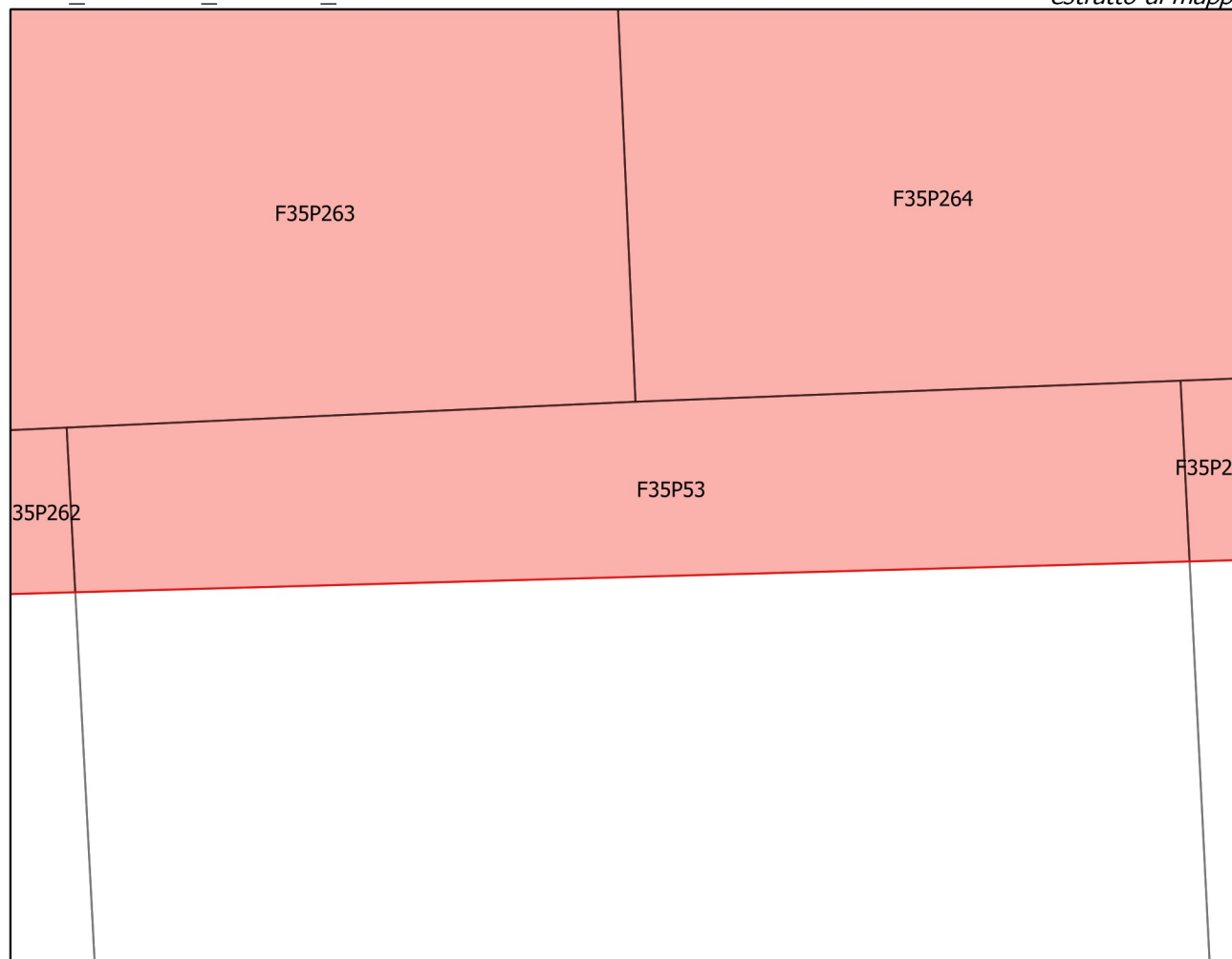
35

Particella

53

Allegato

Sviluppo



superficie di tutta la particella (m²)

10699

superficie di tutto l'incendio (m²)

431519

superficie della zona della particella interessata da incendio (m²)

1732

particella interessata da incendio (%)

16.188

fine vincolo 5 anni

2008

fine vincolo 10 anni

2013

fine vincolo 15 anni

2018

fine vincolo 20 anni

2023



CATASTO DEI BOSCHI E DEI PASCOLI PERCORSI DA FUOCO
(L. 353/2000 e L.R. n. 39/2000)
aggiornato all'anno 2018

ATLANTE DEL CATASTO TERRENI PERCORSI DA INCENDIO

anno incendio

2003

identificativo incendio

2003_PISCINA_LUNGA_RU

estratto di mappa

data incendio

-

località

PISCINA LUNGA

codice ARTEA

-

codice SIM

-

Foglio

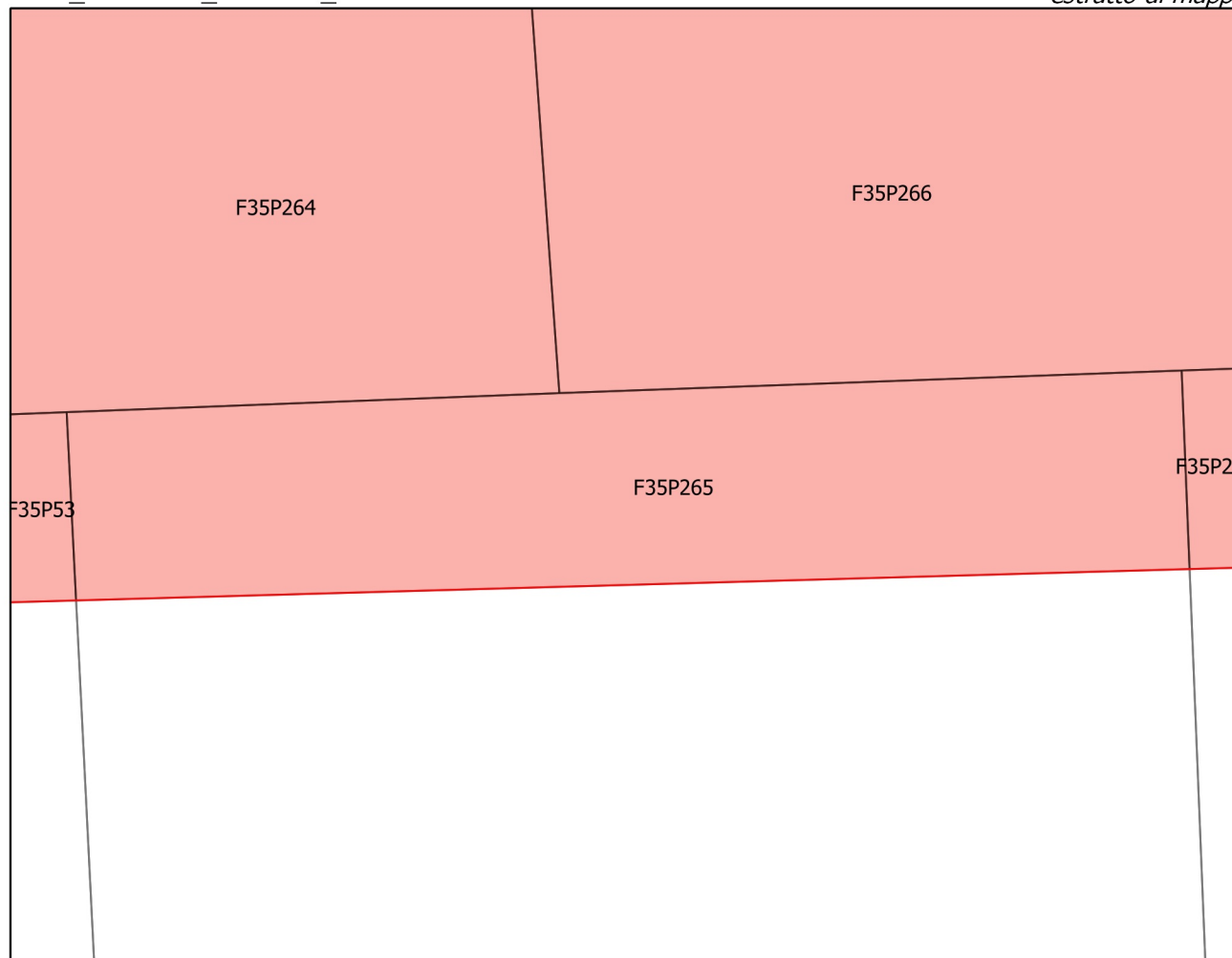
35

Particella

265

Allegato

Sviluppo



superficie di tutta la particella (m²)

10068

superficie di tutto l'incendio (m²)

431519

superficie della zona della particella interessata da incendio (m²)

1781

particella interessata da incendio (%)

17.69

fine vincolo 5 anni

2008

fine vincolo 10 anni

2013

fine vincolo 15 anni

2018

fine vincolo 20 anni

2023



CATASTO DEI BOSCHI E DEI PASCOLI PERCORSI DA FUOCO
(L. 353/2000 e L.R. n. 39/2000)
aggiornato all'anno 2018

ATLANTE DEL CATASTO TERRENI PERCORSI DA INCENDIO

anno incendio

2003

identificativo incendio

2003_PISCINA_LUNGA_RU

estratto di mappa

data incendio

-

località

PISCINA LUNGA

codice ARTEA

-

codice SIM

-

Foglio

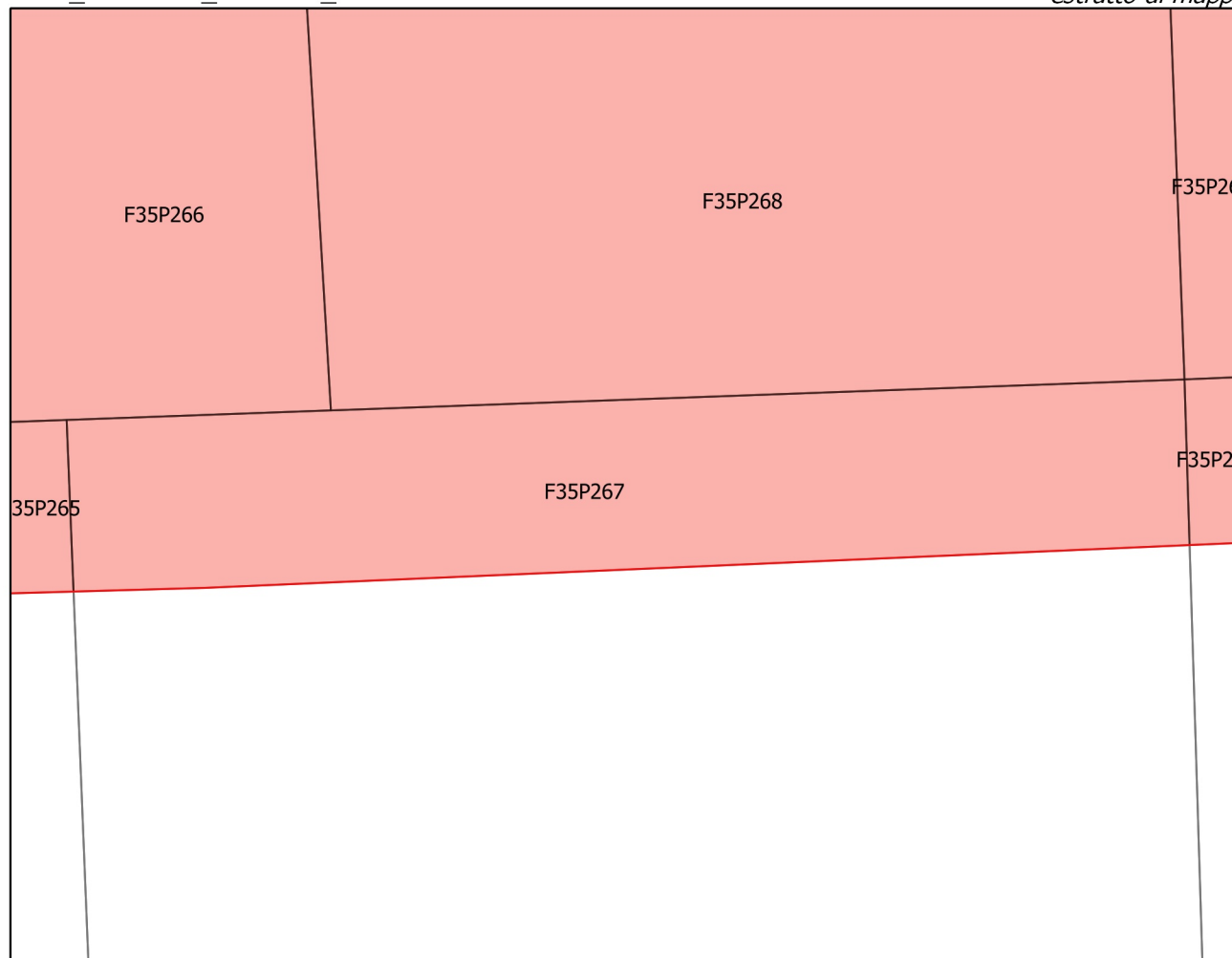
35

Particella

267

Allegato

Sviluppo



superficie di tutta la particella (m²)

10446

superficie di tutto l'incendio (m²)

431519

superficie della zona della particella interessata da incendio (m²)

2090

particella interessata da incendio (%)

20.008

fine vincolo 5 anni

2008

fine vincolo 10 anni

2013

fine vincolo 15 anni

2018

fine vincolo 20 anni

2023



CATASTO DEI BOSCHI E DEI PASCOLI PERCORSI DA FUOCO
(L. 353/2000 e L.R. n. 39/2000)
aggiornato all'anno 2018

ATLANTE DEL CATASTO TERRENI PERCORSI DA INCENDIO

anno incendio

2003

identificativo incendio

2003_PISCINA_LUNGA_RU

estratto di mappa

data incendio

-

località

PISCINA LUNGA

codice ARTEA

-

codice SIM

-

Foglio

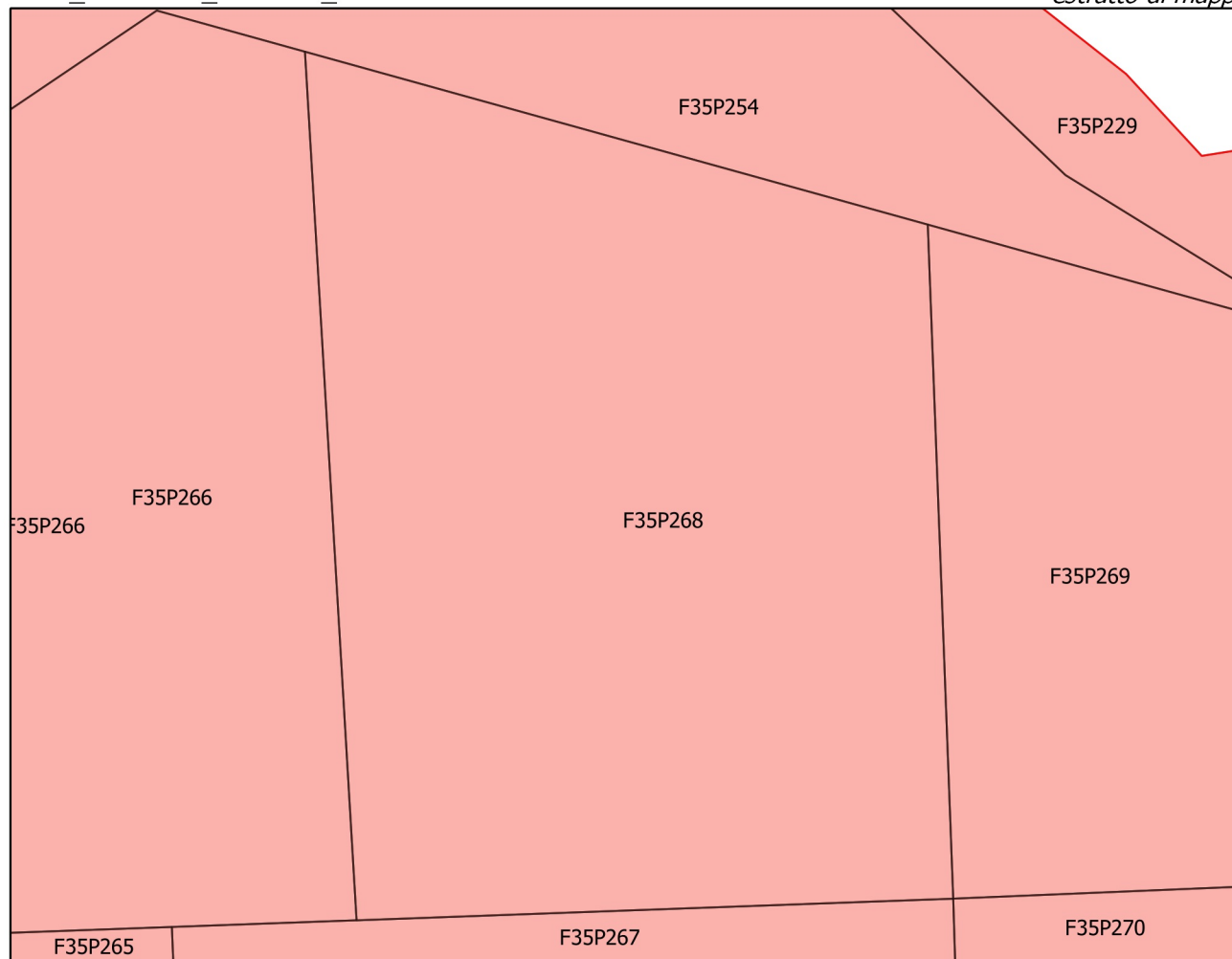
35

Particella

268

Allegato

Sviluppo



superficie di tutta la particella (m²)

10552

superficie di tutto l'incendio (m²)

431519

superficie della zona della particella interessata da incendio (m²)

10552

particella interessata da incendio (%)

100

fine vincolo 5 anni

2008

fine vincolo 10 anni

2013

fine vincolo 15 anni

2018

fine vincolo 20 anni

2023



CATASTO DEI BOSCHI E DEI PASCOLI PERCORSI DA FUOCO
(L. 353/2000 e L.R. n. 39/2000)
aggiornato all'anno 2018

ATLANTE DEL CATASTO TERRENI PERCORSI DA INCENDIO

anno incendio

2003

data incendio

-

località

PISCINA LUNGA

codice ARTEA

-

codice SIM

-

Foglio

35

Particella

269

Allegato

Sviluppo

superficie di tutta la particella (m²)

9836

superficie di tutto l'incendio (m²)

431519

superficie della zona della particella interessata da incendio (m²)

9836

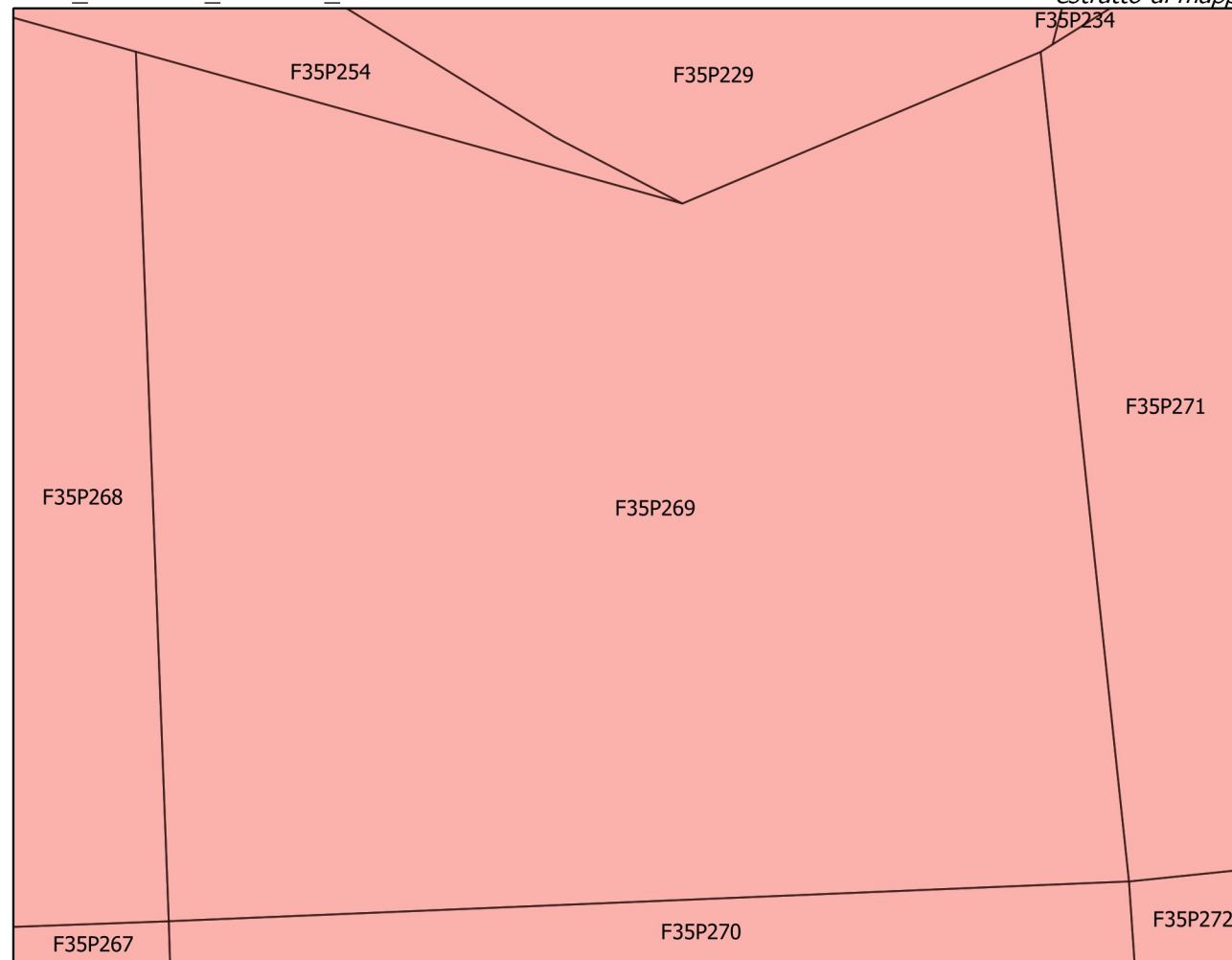
particella interessata da incendio (%)

100

identificativo incendio

2003_PISCINA_LUNGA_RU

estratto di mappa



fine vincolo 5 anni

2008

fine vincolo 10 anni

2013

fine vincolo 15 anni

2018

fine vincolo 20 anni

2023



CATASTO DEI BOSCHI E DEI PASCOLI PERCORSI DA FUOCO
(L. 353/2000 e L.R. n. 39/2000)
aggiornato all'anno 2018

ATLANTE DEL CATASTO TERRENI PERCORSI DA INCENDIO

anno incendio

2003

identificativo incendio

2003_PISCINA_LUNGA_RU

estratto di mappa

data incendio

-

località

PISCINA LUNGA

codice ARTEA

-

codice SIM

-

Foglio

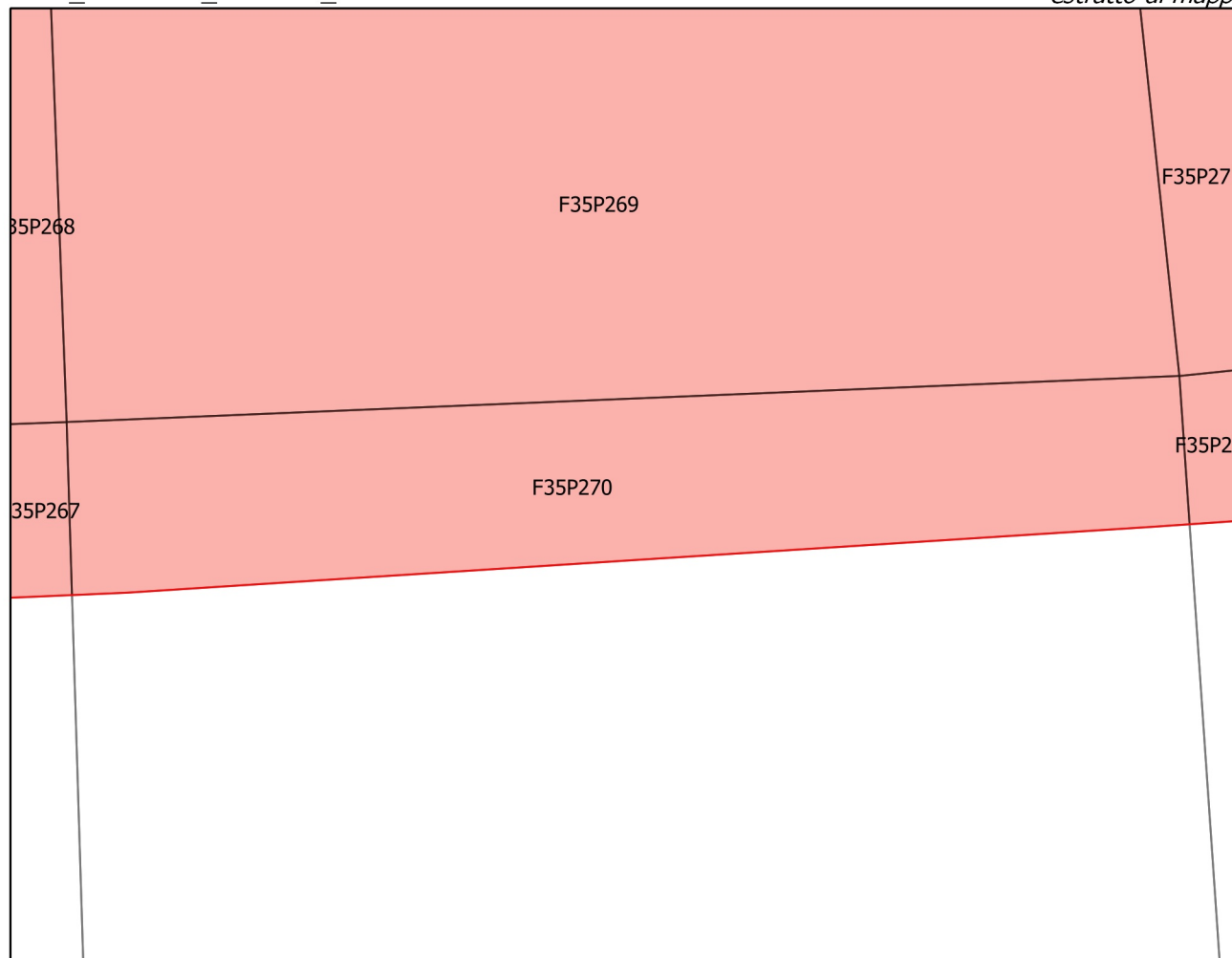
35

Particella

270

Allegato

Sviluppo



superficie di tutta la particella (m²)

10964

superficie di tutto l'incendio (m²)

431519

superficie della zona della particella interessata da incendio (m²)

1822

particella interessata da incendio (%)

16.618

fine vincolo 5 anni

2008

fine vincolo 10 anni

2013

fine vincolo 15 anni

2018

fine vincolo 20 anni

2023



CATASTO DEI BOSCHI E DEI PASCOLI PERCORSI DA FUOCO
(L. 353/2000 e L.R. n. 39/2000)
aggiornato all'anno 2018

ATLANTE DEL CATASTO TERRENI PERCORSI DA INCENDIO

anno incendio

2003

identificativo incendio

2003_PISCINA_LUNGA_RU

estratto di mappa

data incendio

-

località

PISCINA LUNGA

codice ARTEA

-

codice SIM

-

Foglio

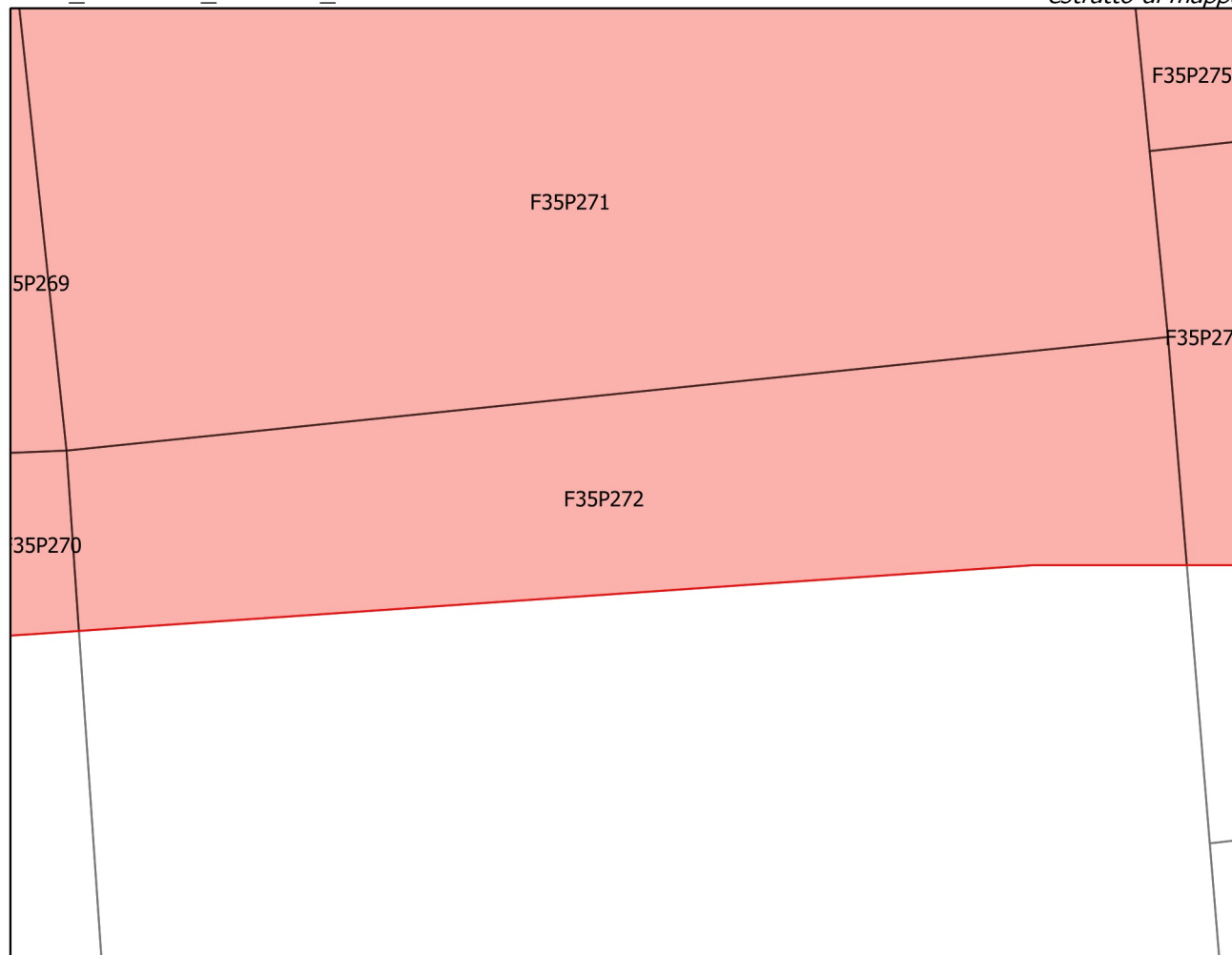
35

Particella

272

Allegato

Sviluppo



superficie di tutta la particella (m²)

11008

superficie di tutto l'incendio (m²)

431519

superficie della zona della particella interessata da incendio (m²)

1516

particella interessata da incendio (%)

13.772

fine vincolo 5 anni

2008

fine vincolo 10 anni

2013

fine vincolo 15 anni

2018

fine vincolo 20 anni

2023



CATASTO DEI BOSCHI E DEI PASCOLI PERCORSI DA FUOCO
(L. 353/2000 e L.R. n. 39/2000)
aggiornato all'anno 2018

ATLANTE DEL CATASTO TERRENI PERCORSI DA INCENDIO

anno incendio

2003

identificativo incendio

2003_PISCINA_LUNGA_RU

estratto di mappa

data incendio

-

località

PISCINA LUNGA

codice ARTEA

-

codice SIM

-

Foglio

35

Particella

271

Allegato

Sviluppo

superficie di tutta la particella (m²)

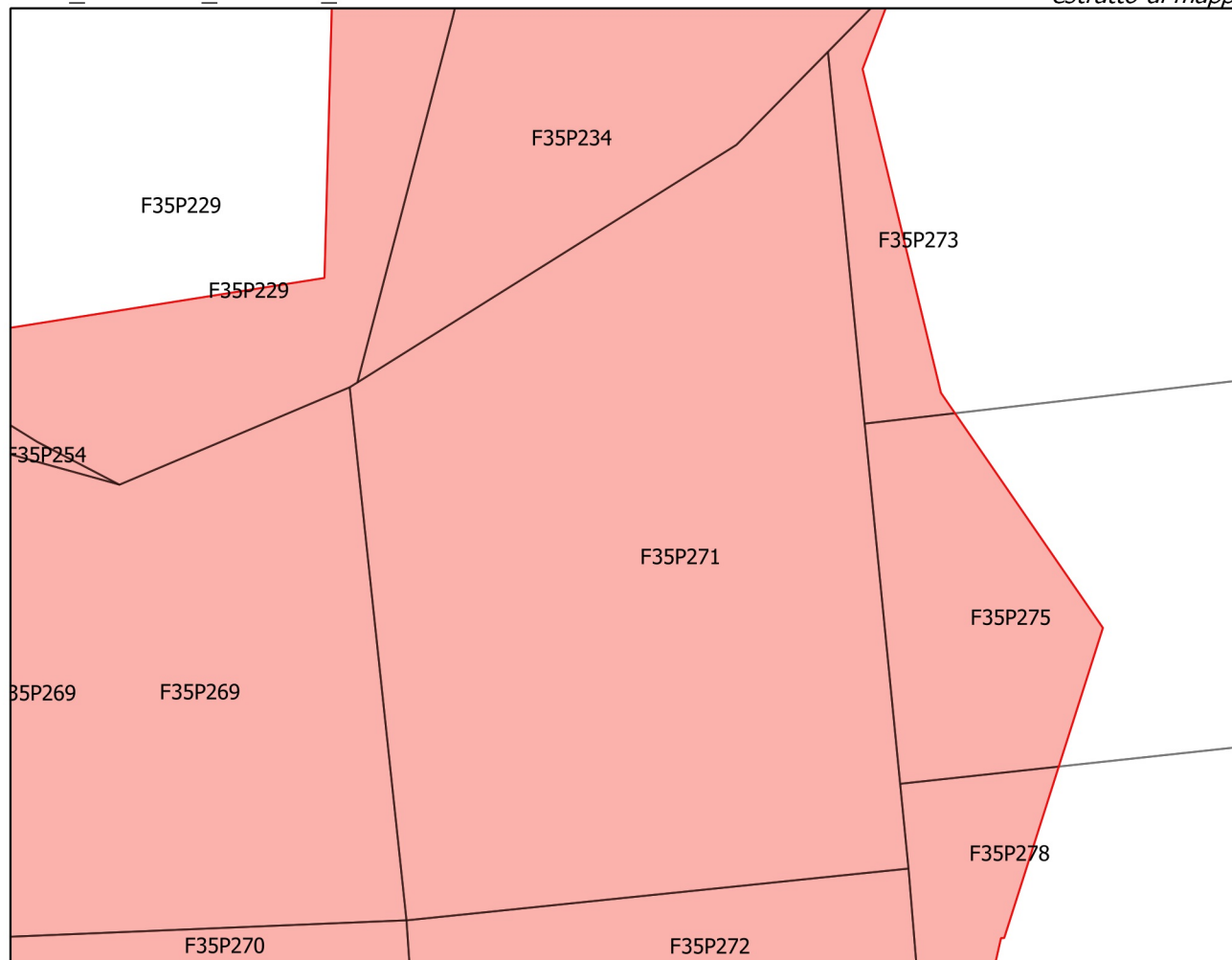
11080

superficie di tutto l'incendio (m²)

431519

superficie della zona della particella interessata da incendio (m²)

11080



particella interessata da incendio (%)

100

fine vincolo 5 anni

2008

fine vincolo 10 anni

2013

fine vincolo 15 anni

2018

fine vincolo 20 anni

2023

Nota: valori ricavati dai dati geometrici della perimetrazione incendi, delle particelle catastali e delle loro elaborazioni

data report: maggio 2019



CATASTO DEI BOSCHI E DEI PASCOLI PERCORSI DA FUOCO
(L. 353/2000 e L.R. n. 39/2000)
aggiornato all'anno 2018

ATLANTE DEL CATASTO TERRENI PERCORSI DA INCENDIO

anno incendio

2003

identificativo incendio

2003_PISCINA_LUNGA_RU

estratto di mappa

data incendio

-

località

PISCINA LUNGA

codice ARTEA

-

codice SIM

-

Foglio

35

Particella

278

Allegato

Sviluppo

superficie di tutta la particella (m²)

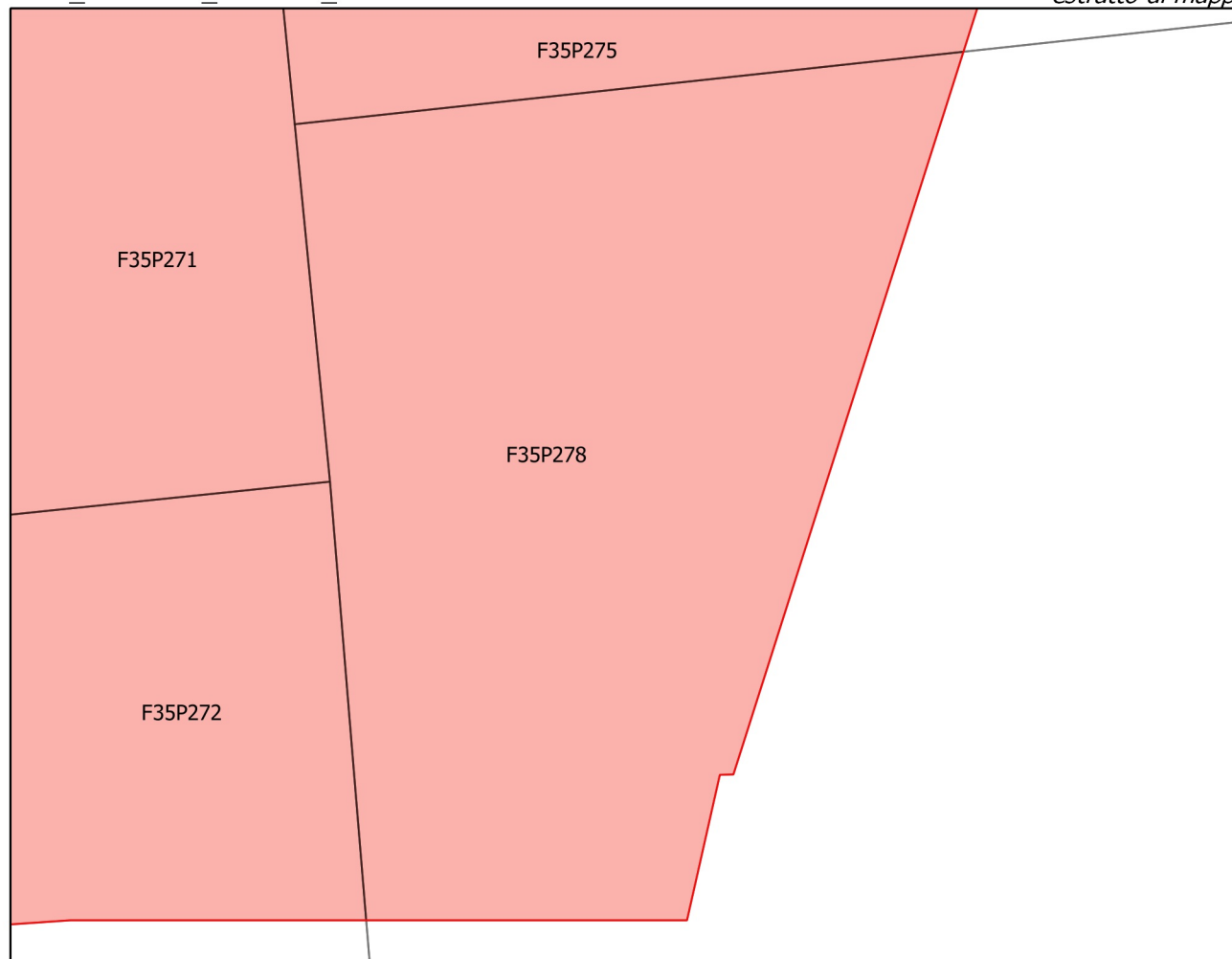
10017

superficie di tutto l'incendio (m²)

431519

superficie della zona della particella interessata da incendio (m²)

750



particella interessata da incendio (%)

7.487

fine vincolo 5 anni

2008

fine vincolo 10 anni

2013

fine vincolo 15 anni

2018

fine vincolo 20 anni

2023



CATASTO DEI BOSCHI E DEI PASCOLI PERCORSI DA FUOCO
(L. 353/2000 e L.R. n. 39/2000)
aggiornato all'anno 2018

ATLANTE DEL CATASTO TERRENI PERCORSI DA INCENDIO

anno incendio

2003

identificativo incendio

2003_PISCINA_LUNGA_RU

estratto di mappa

data incendio

-

località

PISCINA LUNGA

codice ARTEA

-

codice SIM

-

Foglio

35

Particella

273

Allegato

Sviluppo

superficie di tutta la particella (m²)

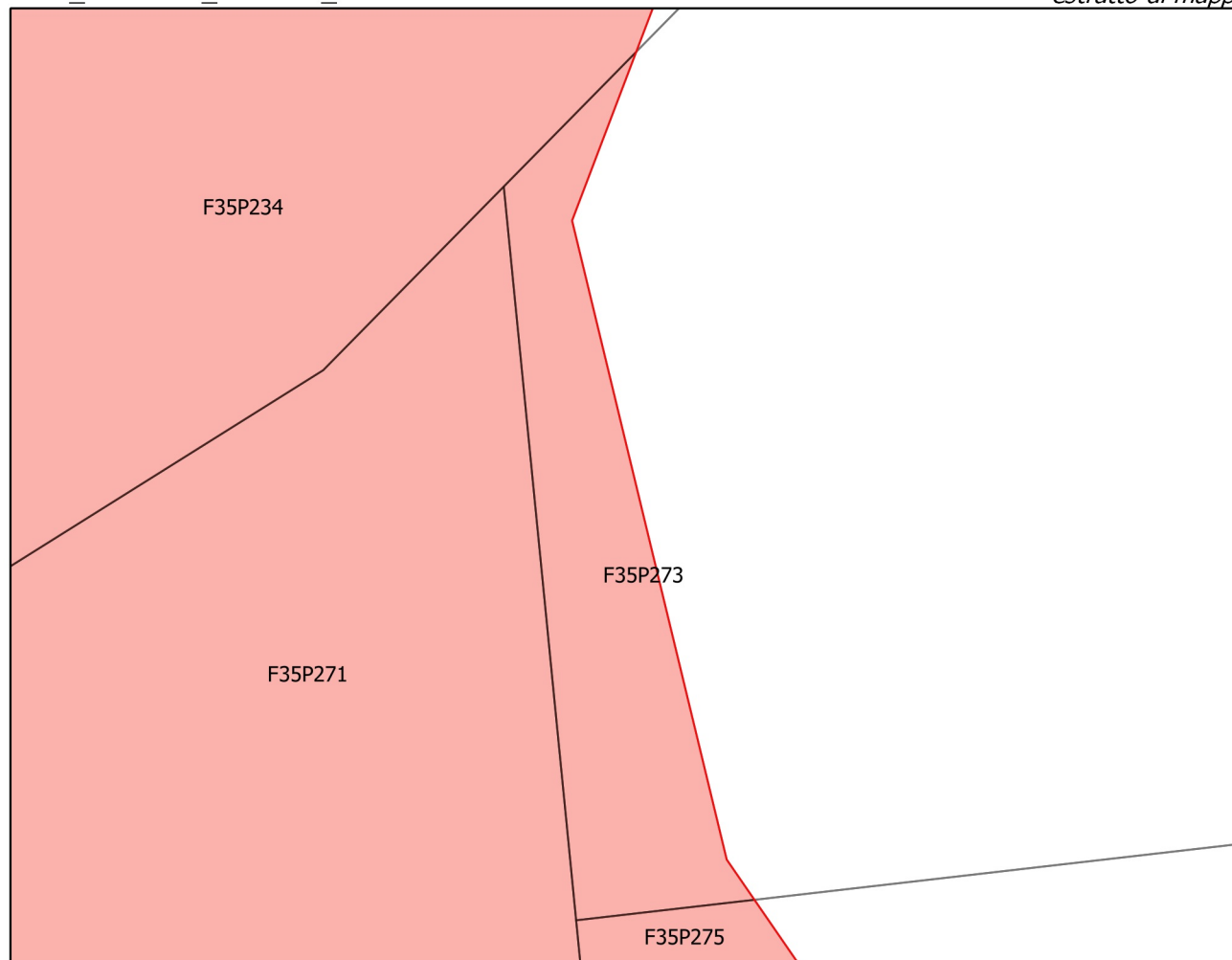
10855

superficie di tutto l'incendio (m²)

431519

superficie della zona della particella interessata da incendio (m²)

737



particella interessata da incendio (%)

6.789

fine vincolo 5 anni

2008

fine vincolo 10 anni

2013

fine vincolo 15 anni

2018

fine vincolo 20 anni

2023

Nota: valori ricavati dai dati geometrici della perimetrazione incendi, delle particelle catastali e delle loro elaborazioni

data report: maggio 2019



CATASTO DEI BOSCHI E DEI PASCOLI PERCORSI DA FUOCO
(L. 353/2000 e L.R. n. 39/2000)
aggiornato all'anno 2018

ATLANTE DEL CATASTO TERRENI PERCORSI DA INCENDIO

anno incendio

2003

identificativo incendio

2003_PISCINA_LUNGA_RU

estratto di mappa

data incendio

-

località

PISCINA LUNGA

codice ARTEA

-

codice SIM

-

Foglio

35

Particella

234

Allegato

Sviluppo

superficie di tutta la particella (m²)

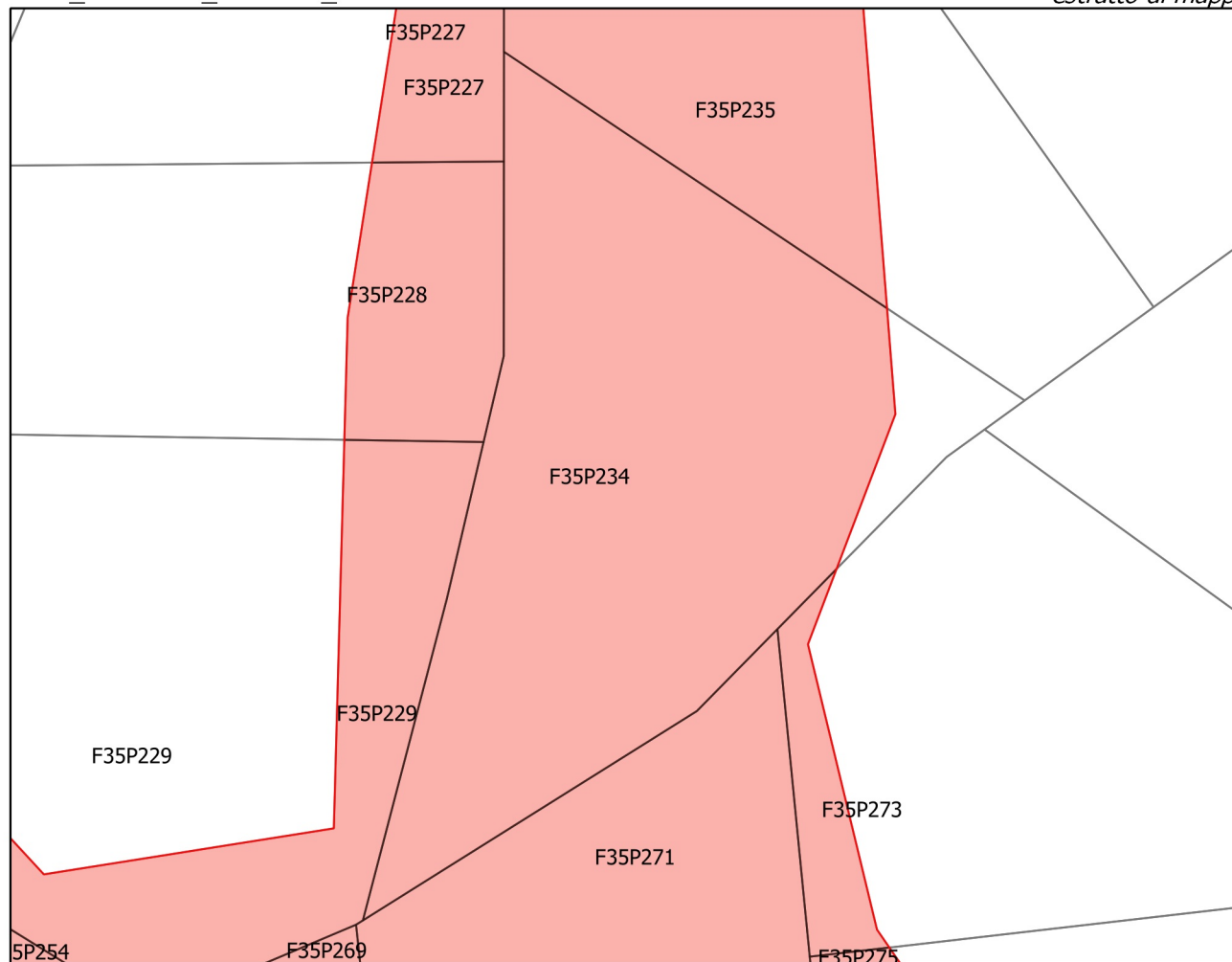
10289

superficie di tutto l'incendio (m²)

431519

superficie della zona della particella interessata da incendio (m²)

9644



particella interessata da incendio (%)

93.731

fine vincolo 5 anni

2008

fine vincolo 10 anni

2013

fine vincolo 15 anni

2018

fine vincolo 20 anni

2023



CATASTO DEI BOSCHI E DEI PASCOLI PERCORSI DA FUOCO
(L. 353/2000 e L.R. n. 39/2000)
aggiornato all'anno 2018

ATLANTE DEL CATASTO TERRENI PERCORSI DA INCENDIO

anno incendio

2003

identificativo incendio

2003_PISCINA_LUNGA_RU

estratto di mappa

data incendio

-

località

PISCINA LUNGA

codice ARTEA

-

codice SIM

-

Foglio

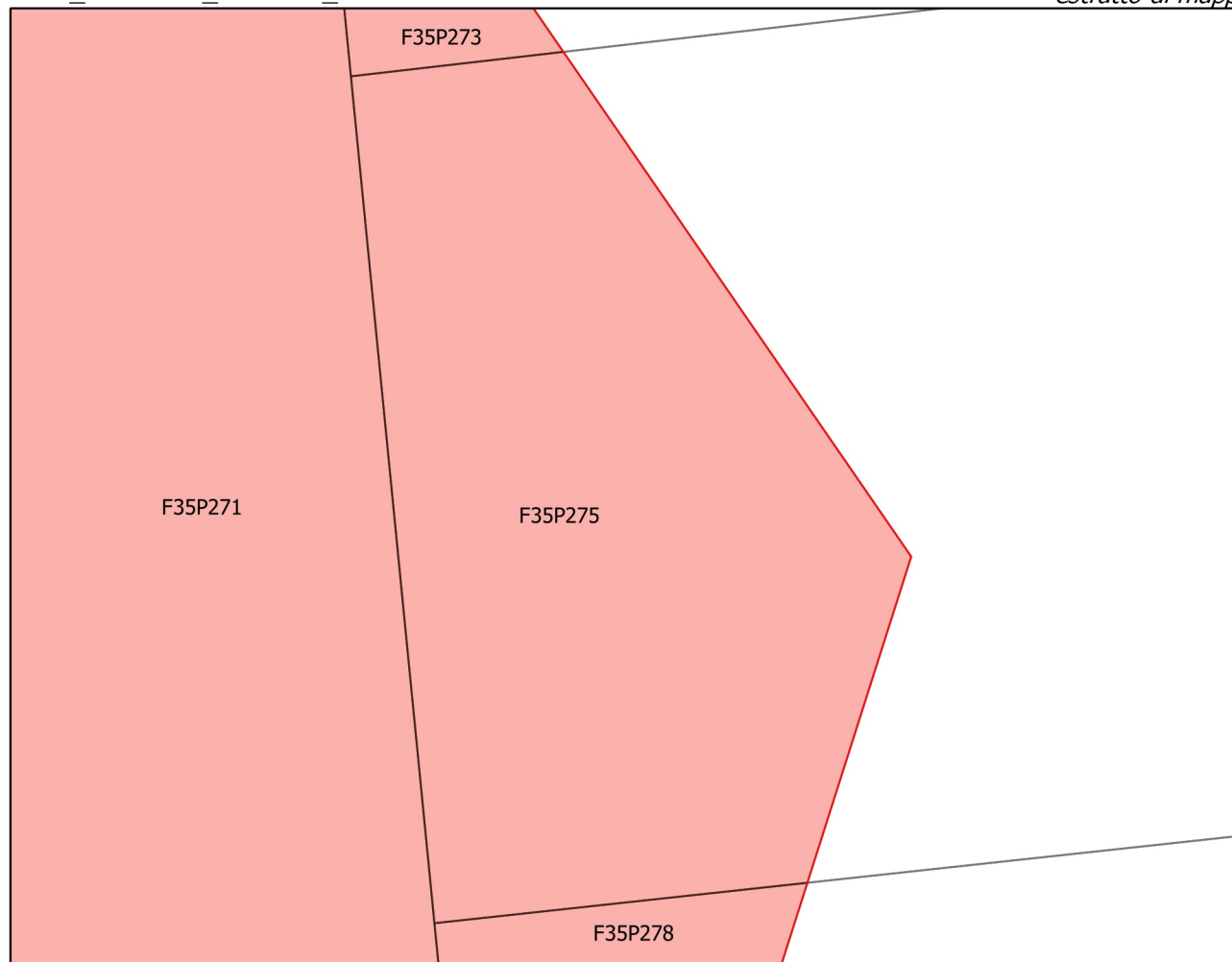
35

Particella

275

Allegato

Sviluppo



superficie di tutta la particella (m²)

10915

superficie di tutto l'incendio (m²)

431519

superficie della zona della particella interessata da incendio (m²)

1983

particella interessata da incendio (%)

18.168

fine vincolo 5 anni

2008

fine vincolo 10 anni

2013

fine vincolo 15 anni

2018

fine vincolo 20 anni

2023



CATASTO DEI BOSCHI E DEI PASCOLI PERCORSI DA FUOCO
(L. 353/2000 e L.R. n. 39/2000)
aggiornato all'anno 2018

ATLANTE DEL CATASTO TERRENI PERCORSI DA INCENDIO

anno incendio

2003

identificativo incendio

2003_PISCINA_LUNGA_RU

estratto di mappa

data incendio

-

località

PISCINA LUNGA

codice ARTEA

-

codice SIM

-

Foglio

35

Particella

229

Allegato

Sviluppo

superficie di tutta la particella (m²)

14305

superficie di tutto l'incendio (m²)

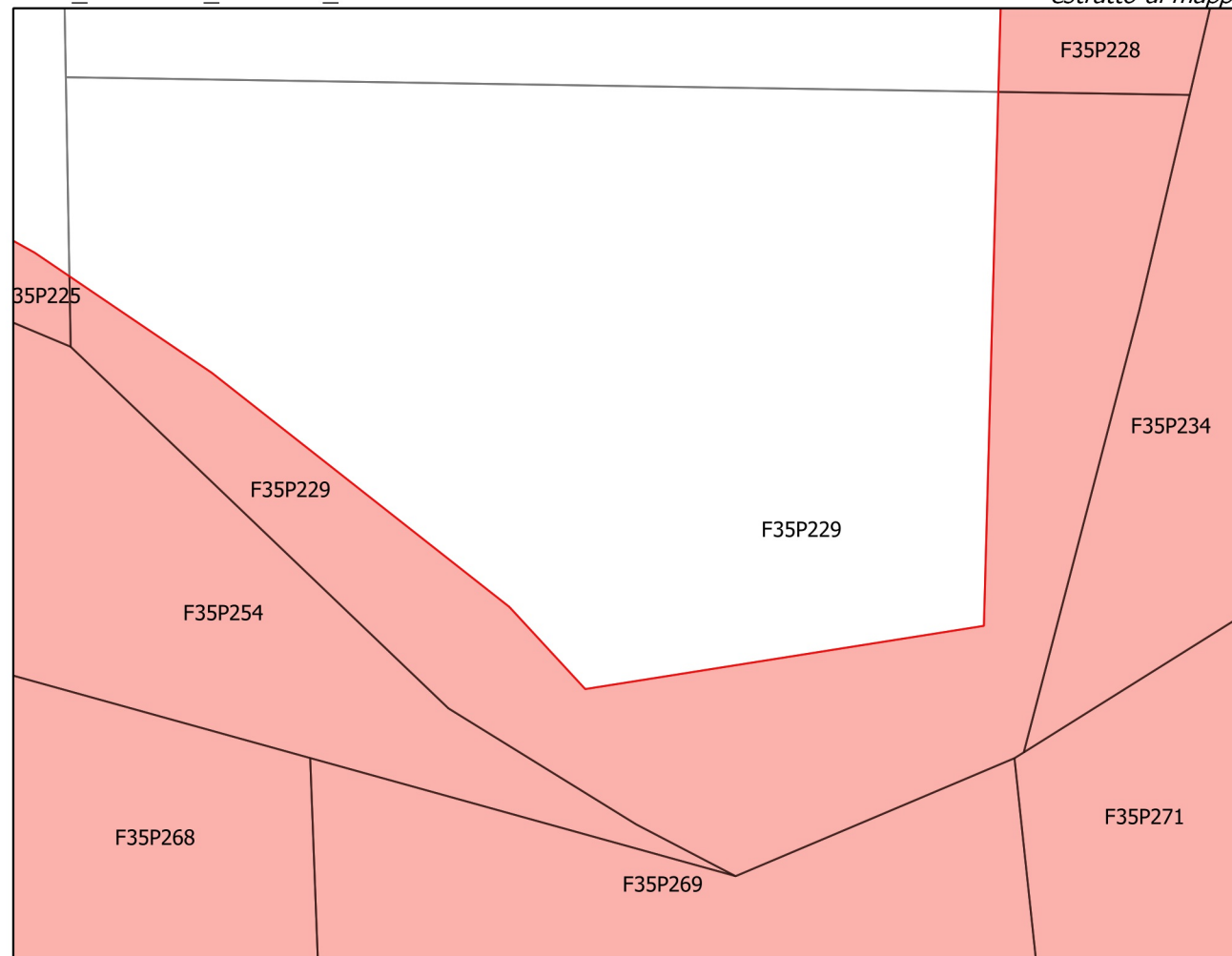
431519

superficie della zona della particella interessata da incendio (m²)

4666

particella interessata da incendio (%)

32.618



fine vincolo 5 anni

2008

fine vincolo 10 anni

2013

fine vincolo 15 anni

2018

fine vincolo 20 anni

2023



CATASTO DEI BOSCHI E DEI PASCOLI PERCORSI DA FUOCO
(L. 353/2000 e L.R. n. 39/2000)
aggiornato all'anno 2018

ATLANTE DEL CATASTO TERRENI PERCORSI DA INCENDIO

anno incendio

2003

identificativo incendio

2003_PISCINA_LUNGA_RU

estratto di mappa

data incendio

-

località

PISCINA LUNGA

codice ARTEA

-

codice SIM

-

Foglio

35

Particella

228

Allegato

Sviluppo

superficie di tutta la particella (m²)

9591

superficie di tutto l'incendio (m²)

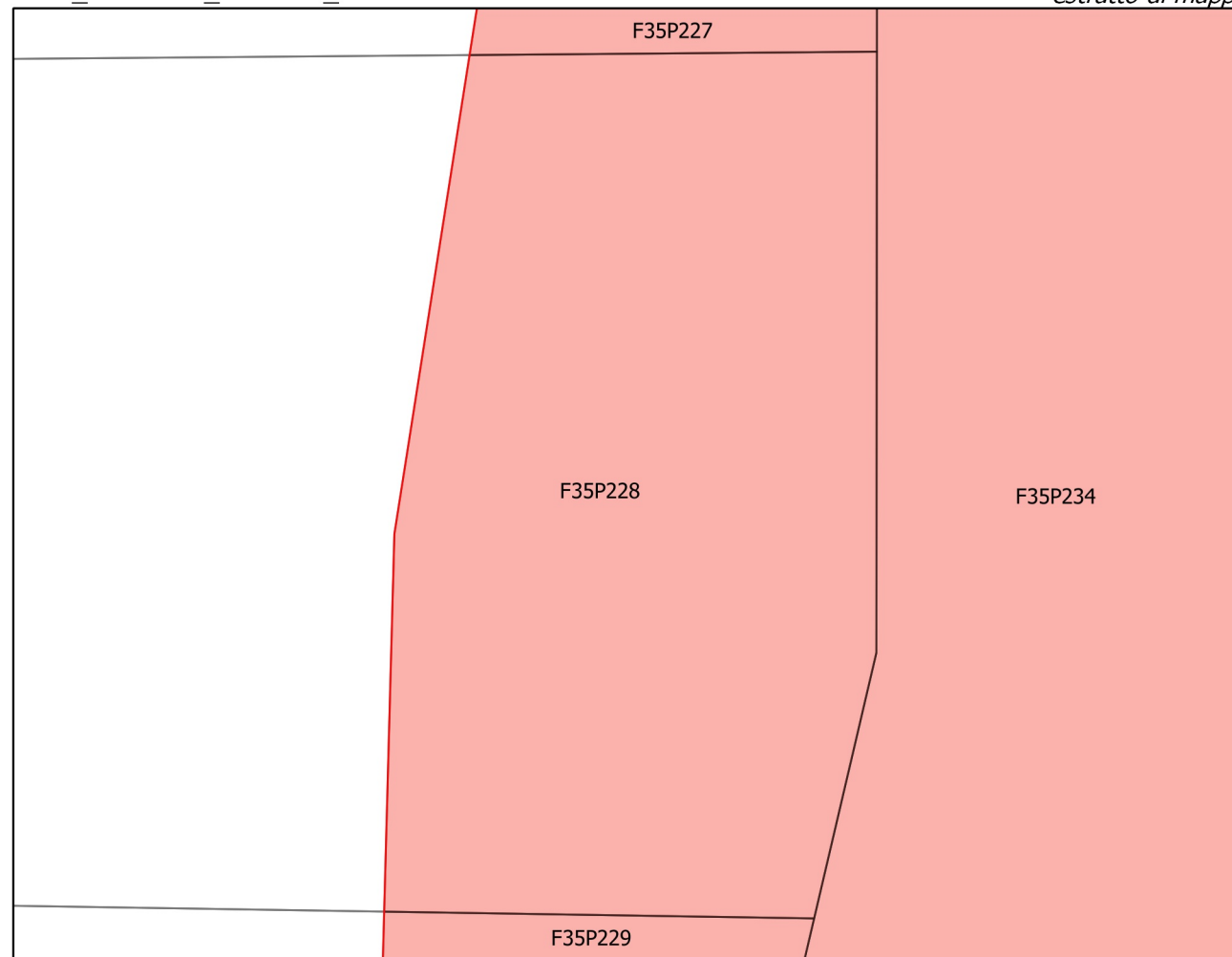
431519

superficie della zona della particella interessata da incendio (m²)

1736

particella interessata da incendio (%)

18.1



fine vincolo 5 anni

2008

fine vincolo 10 anni

2013

fine vincolo 15 anni

2018

fine vincolo 20 anni

2023



CATASTO DEI BOSCHI E DEI PASCOLI PERCORSI DA FUOCO
(L. 353/2000 e L.R. n. 39/2000)
aggiornato all'anno 2018

ATLANTE DEL CATASTO TERRENI PERCORSI DA INCENDIO

anno incendio

2003

identificativo incendio

2003_PISCINA_LUNGA_RU

estratto di mappa

data incendio

-

località

PISCINA LUNGA

codice ARTEA

-

codice SIM

-

Foglio

35

Particella

227

Allegato

Sviluppo

superficie di tutta la particella (m²)

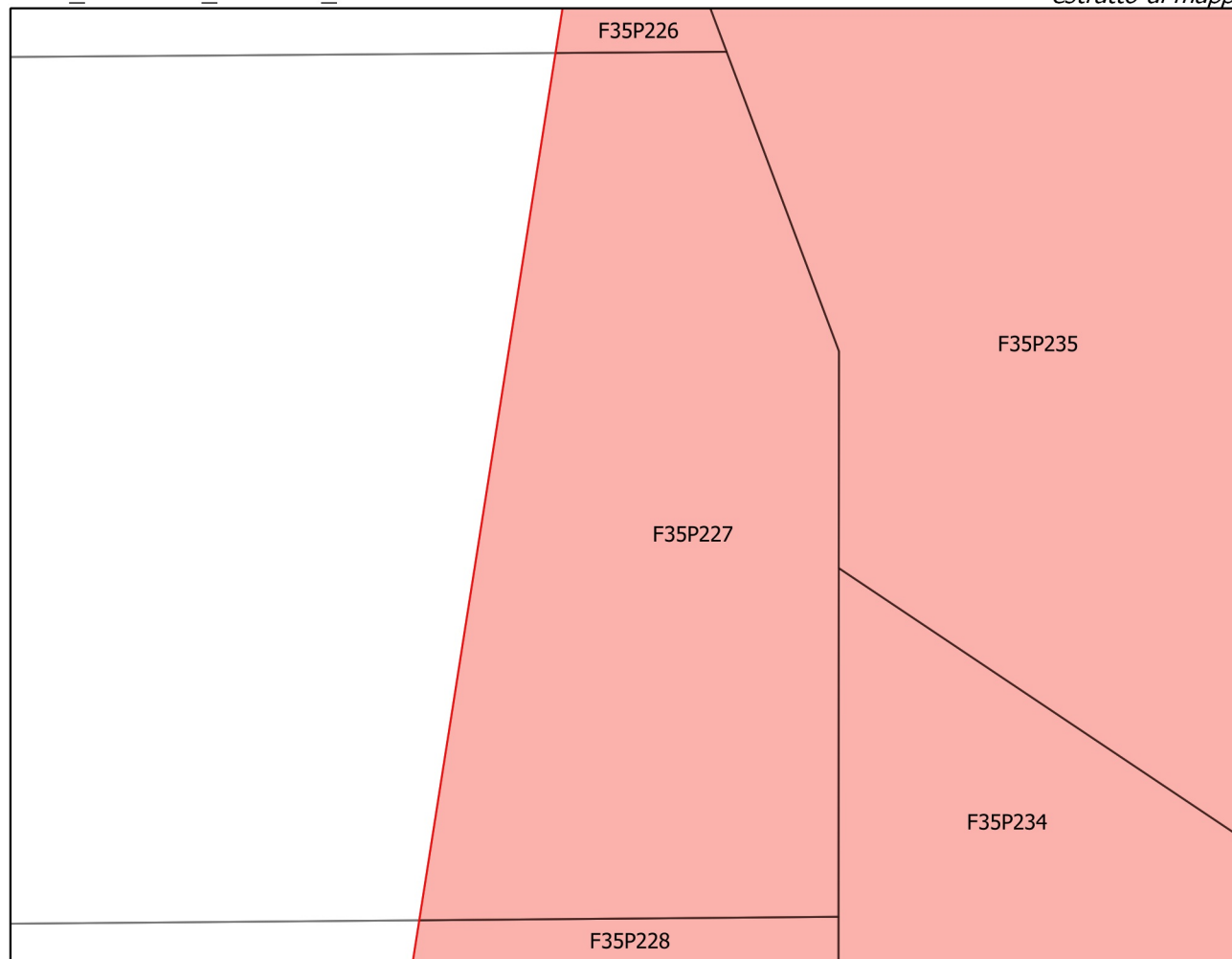
6070

superficie di tutto l'incendio (m²)

431519

superficie della zona della particella interessata da incendio (m²)

1204



particella interessata da incendio (%)

19.835

fine vincolo 5 anni

2008

fine vincolo 10 anni

2013

fine vincolo 15 anni

2018

fine vincolo 20 anni

2023



CATASTO DEI BOSCHI E DEI PASCOLI PERCORSI DA FUOCO
(L. 353/2000 e L.R. n. 39/2000)
aggiornato all'anno 2018

ATLANTE DEL CATASTO TERRENI PERCORSI DA INCENDIO

anno incendio

2003

identificativo incendio

2003_PISCINA_LUNGA_RU

estratto di mappa

data incendio

-

località

PISCINA LUNGA

codice ARTEA

-

codice SIM

-

Foglio

35

Particella

225

Allegato

Sviluppo

superficie di tutta la particella (m²)

11368

superficie di tutto l'incendio (m²)

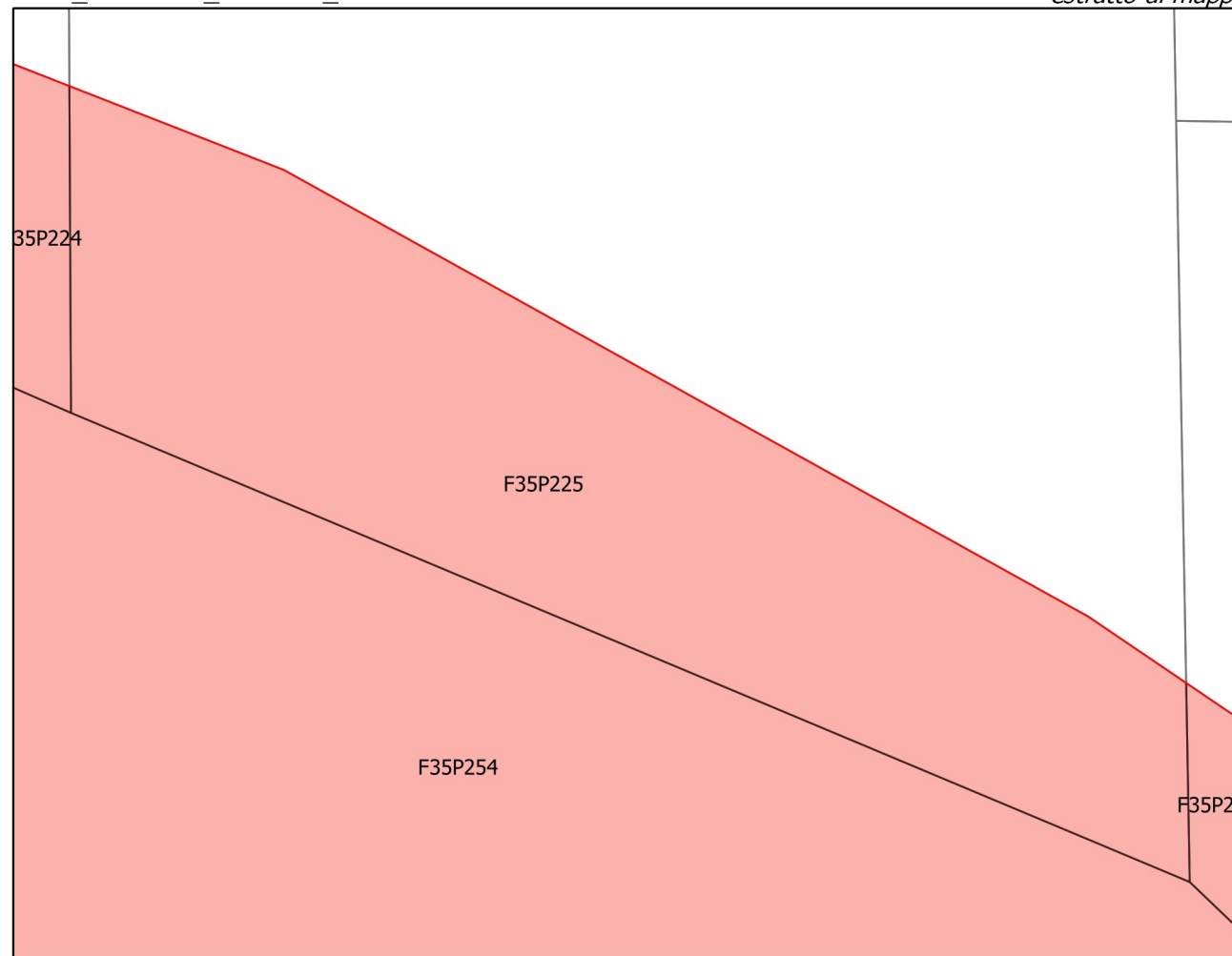
431519

superficie della zona della particella interessata da incendio (m²)

883

particella interessata da incendio (%)

7.767



fine vincolo 5 anni

2008

fine vincolo 10 anni

2013

fine vincolo 15 anni

2018

fine vincolo 20 anni

2023



CATASTO DEI BOSCHI E DEI PASCOLI PERCORSI DA FUOCO
(L. 353/2000 e L.R. n. 39/2000)
aggiornato all'anno 2018

ATLANTE DEL CATASTO TERRENI PERCORSI DA INCENDIO

anno incendio

2003

identificativo incendio

2003_PISCINA_LUNGA_RU

estratto di mappa

data incendio

-

località

PISCINA LUNGA

codice ARTEA

-

codice SIM

-

Foglio

35

Particella

187

Allegato

Sviluppo

superficie di tutta la particella (m²)

8386

superficie di tutto l'incendio (m²)

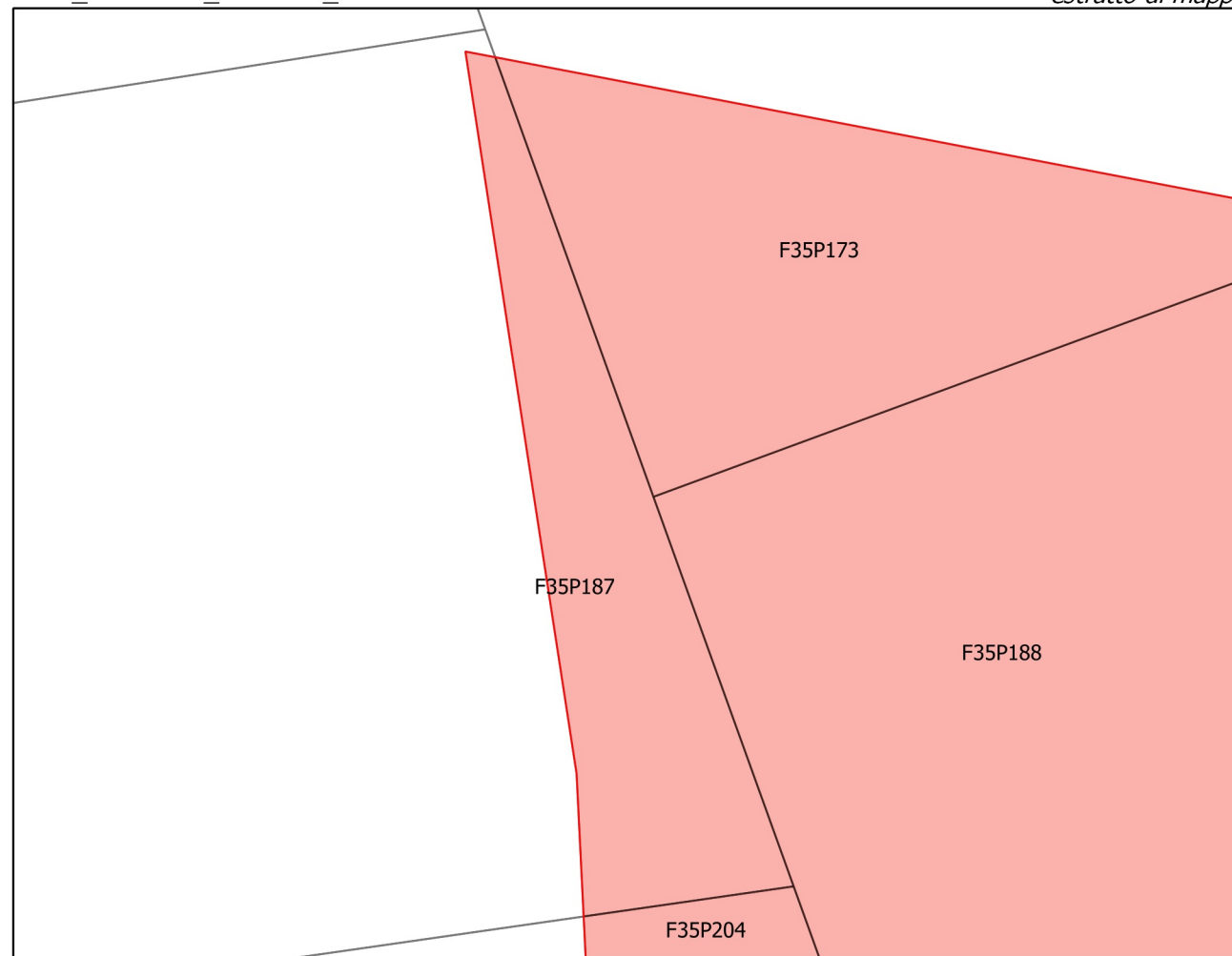
431519

superficie della zona della particella interessata da incendio (m²)

1033

particella interessata da incendio (%)

12.318



fine vincolo 5 anni

2008

fine vincolo 10 anni

2013

fine vincolo 15 anni

2018

fine vincolo 20 anni

2023



CATASTO DEI BOSCHI E DEI PASCOLI PERCORSI DA FUOCO
(L. 353/2000 e L.R. n. 39/2000)
aggiornato all'anno 2018

ATLANTE DEL CATASTO TERRENI PERCORSI DA INCENDIO

anno incendio

2003

identificativo incendio

2003_PISCINA_LUNGA_RU

estratto di mappa

data incendio

-

località

PISCINA LUNGA

codice ARTEA

-

codice SIM

-

Foglio

35

Particella

204

Allegato

Sviluppo

superficie di tutta la particella (m²)

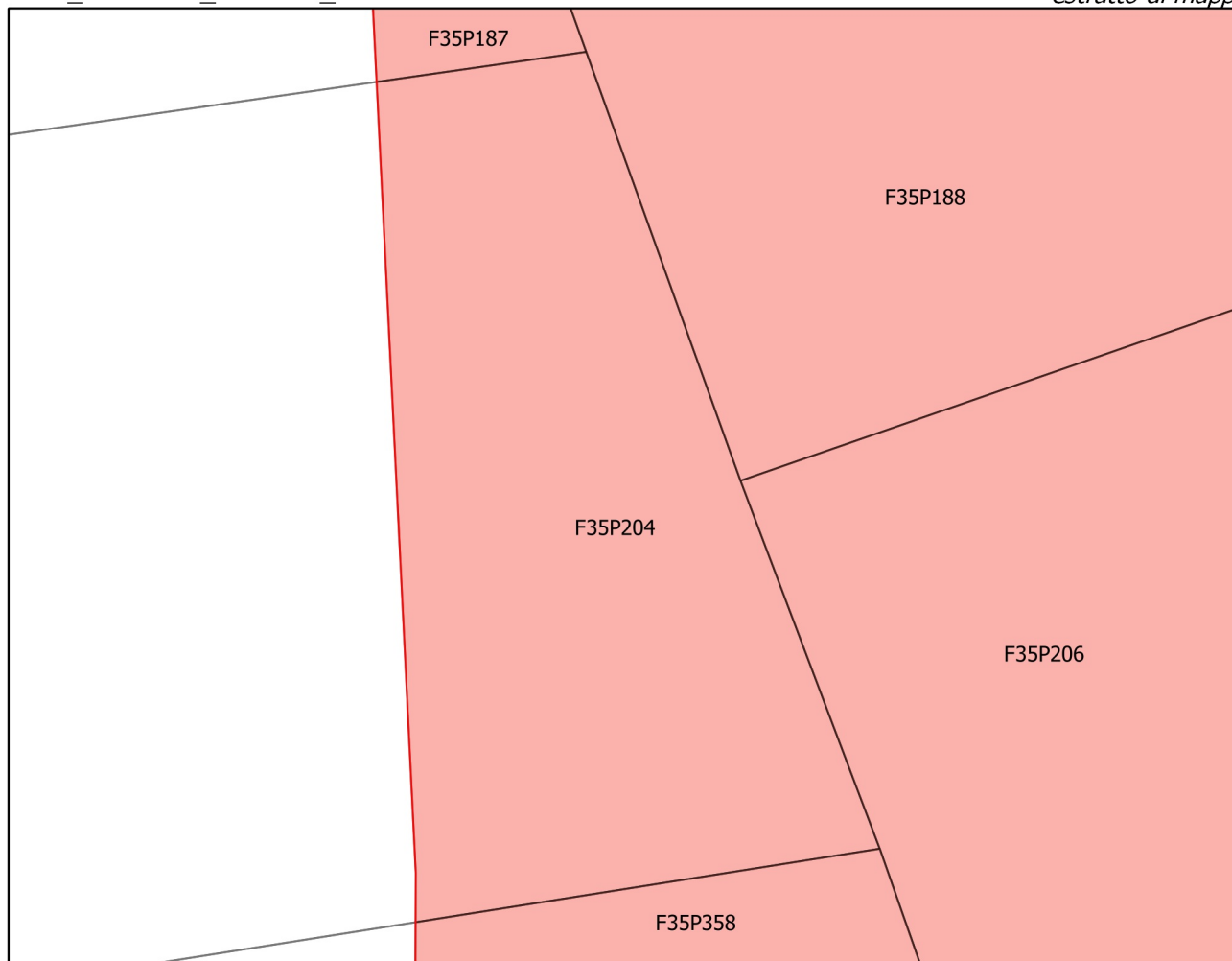
9856

superficie di tutto l'incendio (m²)

431519

superficie della zona della particella interessata da incendio (m²)

2957



particella interessata da incendio (%)

30.002

fine vincolo 5 anni

2008

fine vincolo 10 anni

2013

fine vincolo 15 anni

2018

fine vincolo 20 anni

2023



CATASTO DEI BOSCHI E DEI PASCOLI PERCORSI DA FUOCO
(L. 353/2000 e L.R. n. 39/2000)
aggiornato all'anno 2018

ATLANTE DEL CATASTO TERRENI PERCORSI DA INCENDIO

anno incendio

2003

identificativo incendio

2003_PISCINA_LUNGA_RU

estratto di mappa

data incendio

-

località

PISCINA LUNGA

codice ARTEA

-

codice SIM

-

Foglio

35

Particella

188

Allegato

Sviluppo

superficie di tutta la particella (m²)

9979

superficie di tutto l'incendio (m²)

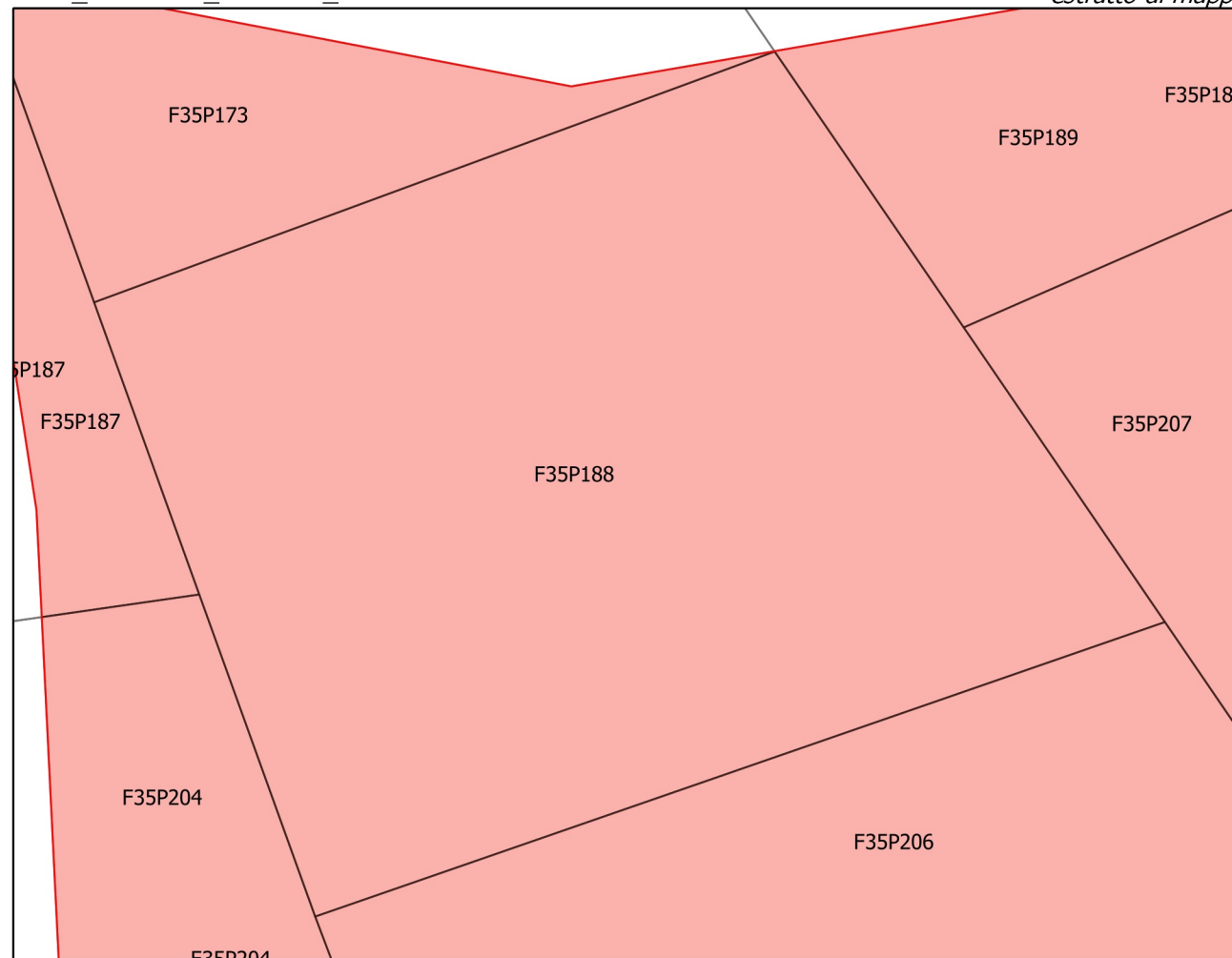
431519

superficie della zona della particella interessata da incendio (m²)

9979

particella interessata da incendio (%)

100



fine vincolo 5 anni

2008

fine vincolo 10 anni

2013

fine vincolo 15 anni

2018

fine vincolo 20 anni

2023



CATASTO DEI BOSCHI E DEI PASCOLI PERCORSI DA FUOCO
(L. 353/2000 e L.R. n. 39/2000)
aggiornato all'anno 2018

ATLANTE DEL CATASTO TERRENI PERCORSI DA INCENDIO

anno incendio

2003

identificativo incendio

2003_PISCINA_LUNGA_RU

estratto di mappa

data incendio

-

località

PISCINA LUNGA

codice ARTEA

-

codice SIM

-

Foglio

35

Particella

189

Allegato

Sviluppo

superficie di tutta la particella (m²)

9747

superficie di tutto l'incendio (m²)

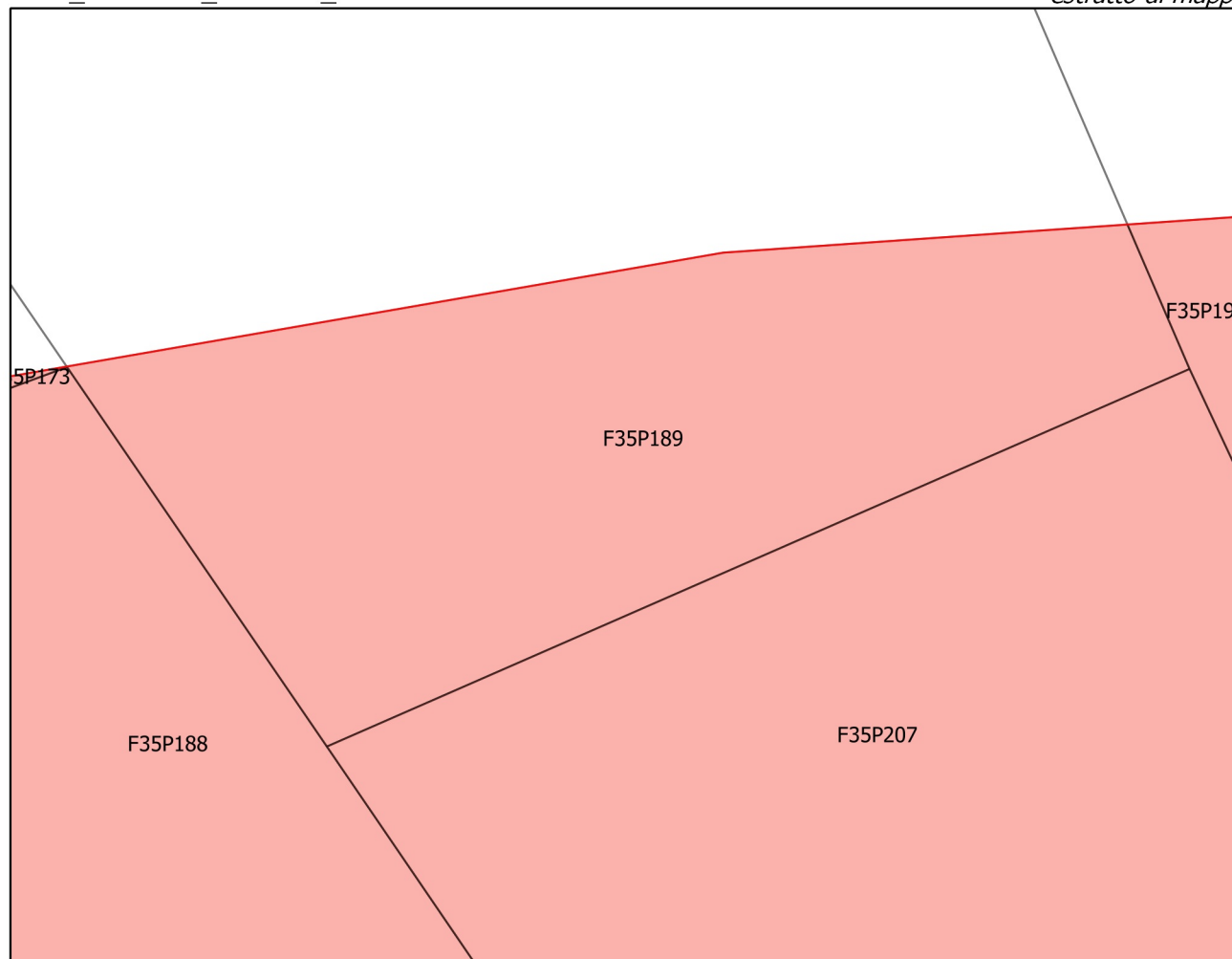
431519

superficie della zona della particella interessata da incendio (m²)

3028

particella interessata da incendio (%)

31.066



fine vincolo 5 anni

2008

fine vincolo 10 anni

2013

fine vincolo 15 anni

2018

fine vincolo 20 anni

2023



CATASTO DEI BOSCHI E DEI PASCOLI PERCORSI DA FUOCO
(L. 353/2000 e L.R. n. 39/2000)
aggiornato all'anno 2018

ATLANTE DEL CATASTO TERRENI PERCORSI DA INCENDIO

anno incendio

2003

identificativo incendio

2003_PISCINA_LUNGA_RU

estratto di mappa

data incendio

-

località

PISCINA LUNGA

codice ARTEA

-

codice SIM

-

Foglio

35

Particella

206

Allegato

Sviluppo

superficie di tutta la particella (m²)

9949

superficie di tutto l'incendio (m²)

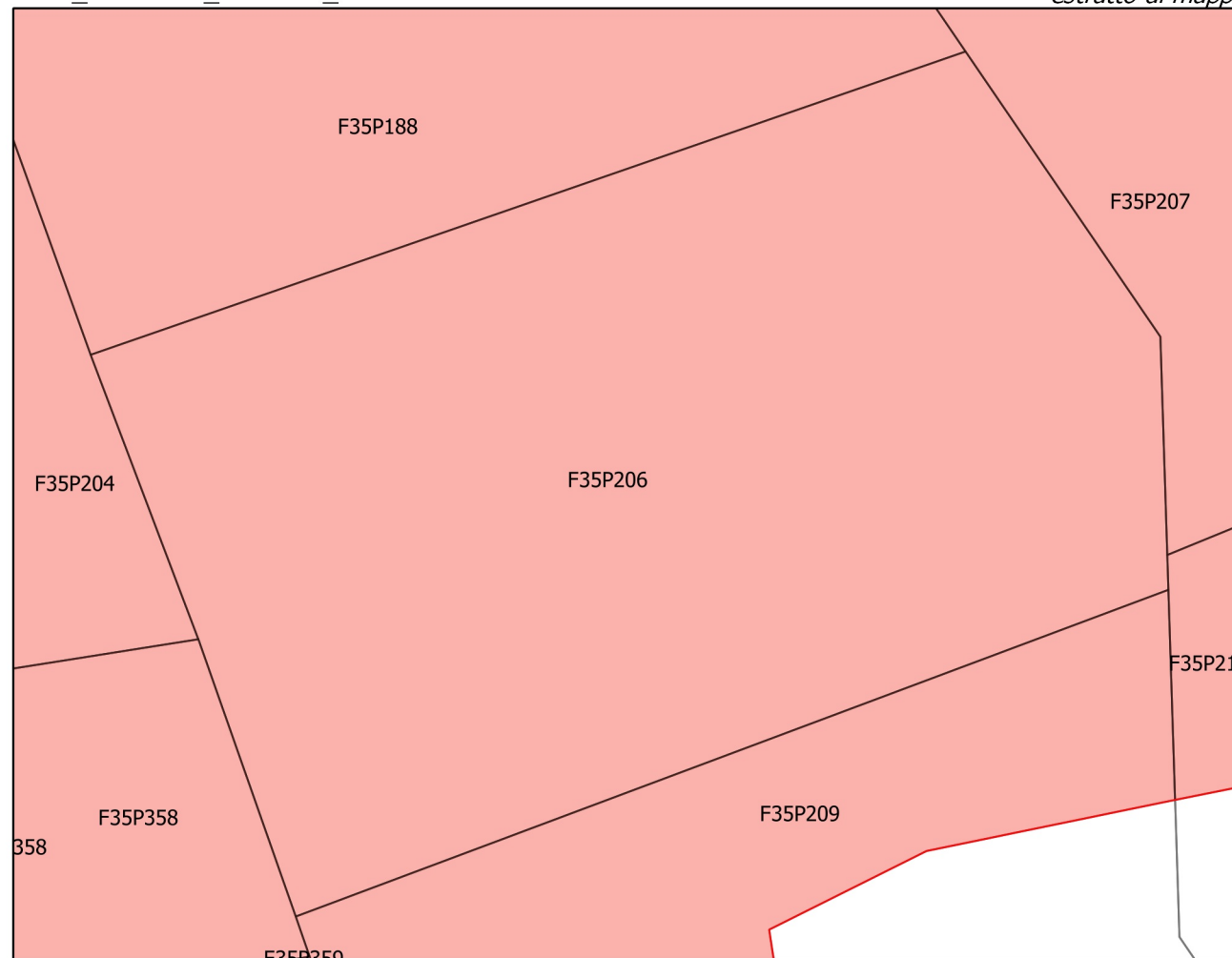
431519

superficie della zona della particella interessata da incendio (m²)

9949

particella interessata da incendio (%)

100



fine vincolo 5 anni

2008

fine vincolo 10 anni

2013

fine vincolo 15 anni

2018

fine vincolo 20 anni

2023



CATASTO DEI BOSCHI E DEI PASCOLI PERCORSI DA FUOCO
(L. 353/2000 e L.R. n. 39/2000)
aggiornato all'anno 2018

ATLANTE DEL CATASTO TERRENI PERCORSI DA INCENDIO

anno incendio

2003

identificativo incendio

2003_PISCINA_LUNGA_RU

estratto di mappa

data incendio

-

località

PISCINA LUNGA

codice ARTEA

-

codice SIM

-

Foglio

35

Particella

207

Allegato

Sviluppo

superficie di tutta la particella (m²)

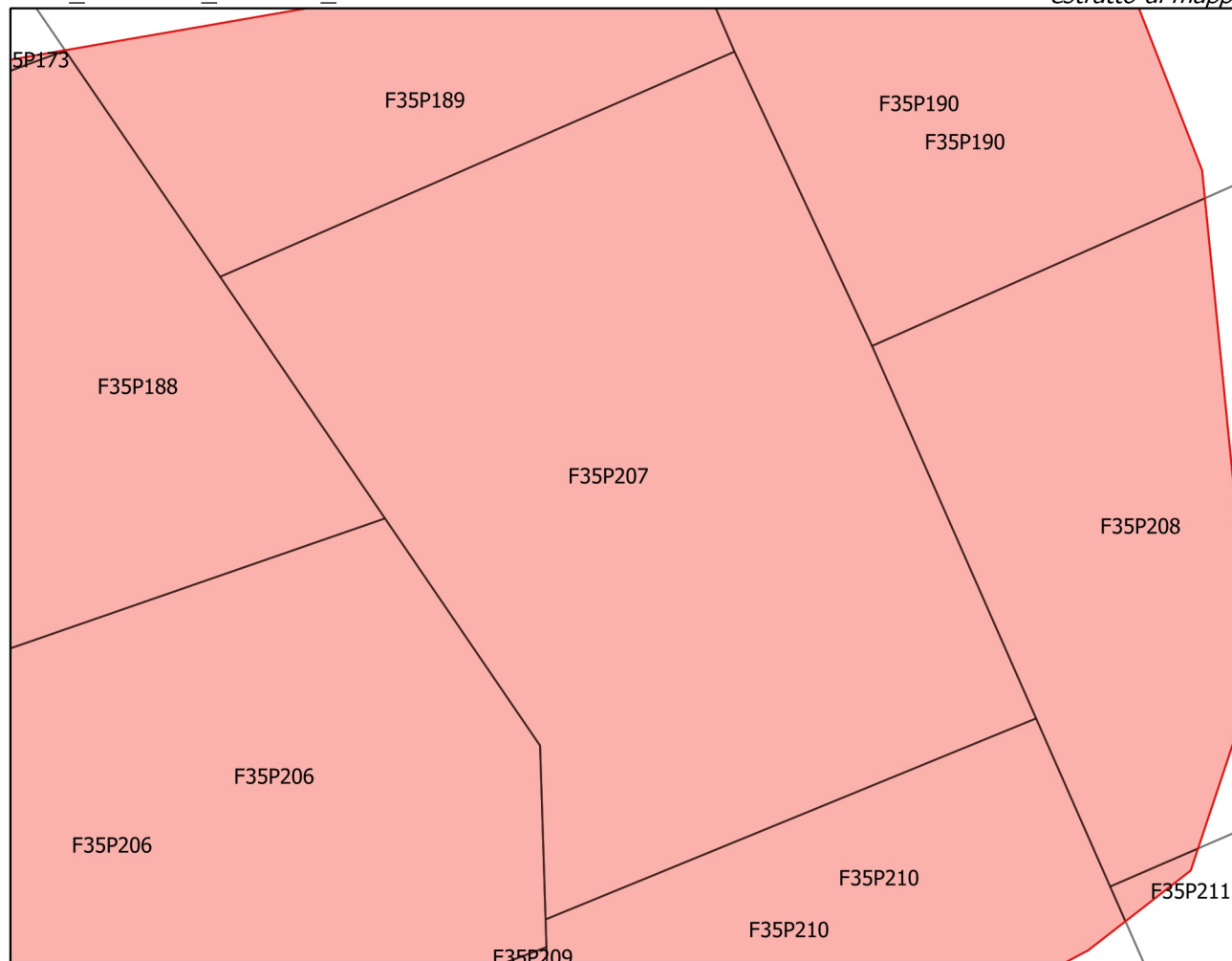
10256

superficie di tutto l'incendio (m²)

431519

superficie della zona della particella interessata da incendio (m²)

10256



particella interessata da incendio (%)

100

fine vincolo 5 anni

2008

fine vincolo 10 anni

2013

fine vincolo 15 anni

2018

fine vincolo 20 anni

2023



CATASTO DEI BOSCHI E DEI PASCOLI PERCORSI DA FUOCO
(L. 353/2000 e L.R. n. 39/2000)
aggiornato all'anno 2018

ATLANTE DEL CATASTO TERRENI PERCORSI DA INCENDIO

anno incendio

2003

data incendio

-

località

PISCINA LUNGA

codice ARTEA

-

codice SIM

-

Foglio

35

Particella

209

Allegato

Sviluppo

superficie di tutta la particella (m²)

11067

superficie di tutto l'incendio (m²)

431519

superficie della zona della particella interessata da incendio (m²)

6130

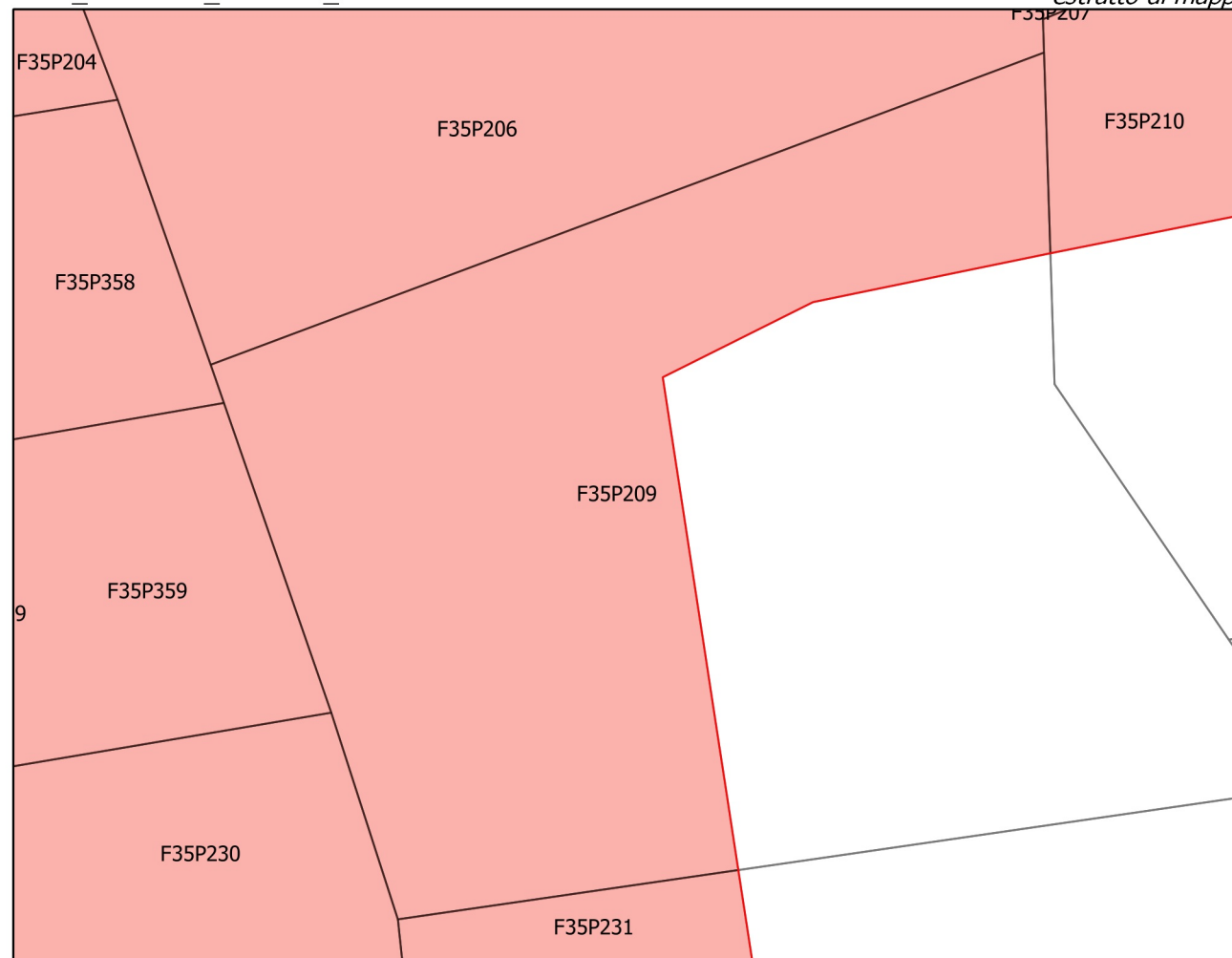
particella interessata da incendio (%)

55.39

identificativo incendio

2003_PISCINA_LUNGA_RU

estratto di mappa



fine vincolo 5 anni

2008

fine vincolo 10 anni

2013

fine vincolo 15 anni

2018

fine vincolo 20 anni

2023



CATASTO DEI BOSCHI E DEI PASCOLI PERCORSI DA FUOCO
(L. 353/2000 e L.R. n. 39/2000)
aggiornato all'anno 2018

ATLANTE DEL CATASTO TERRENI PERCORSI DA INCENDIO

anno incendio

2003

identificativo incendio

2003_PISCINA_LUNGA_RU

estratto di mappa

data incendio

-

località

PISCINA LUNGA

codice ARTEA

-

codice SIM

-

Foglio

35

Particella

210

Allegato

Sviluppo

superficie di tutta la particella (m²)

10144

superficie di tutto l'incendio (m²)

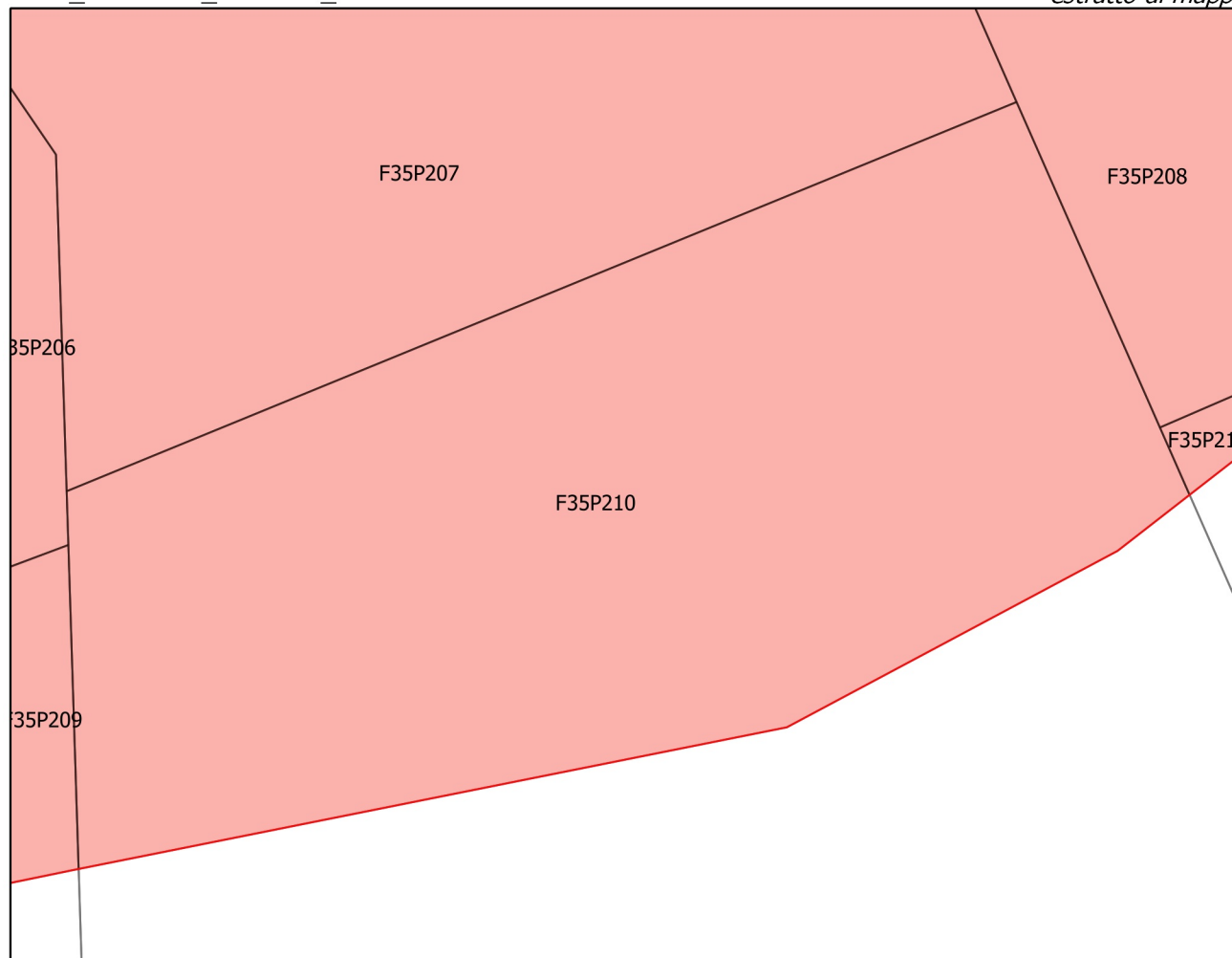
431519

superficie della zona della particella interessata da incendio (m²)

3608

particella interessata da incendio (%)

35.568



fine vincolo 5 anni

2008

fine vincolo 10 anni

2013

fine vincolo 15 anni

2018

fine vincolo 20 anni

2023



CATASTO DEI BOSCHI E DEI PASCOLI PERCORSI DA FUOCO
(L. 353/2000 e L.R. n. 39/2000)
aggiornato all'anno 2018

ATLANTE DEL CATASTO TERRENI PERCORSI DA INCENDIO

anno incendio

2003

identificativo incendio

2003_PISCINA_LUNGA_RU

estratto di mappa

data incendio

-

località

PISCINA LUNGA

codice ARTEA

-

codice SIM

-

Foglio

35

Particella

231

Allegato

Sviluppo

superficie di tutta la particella (m²)

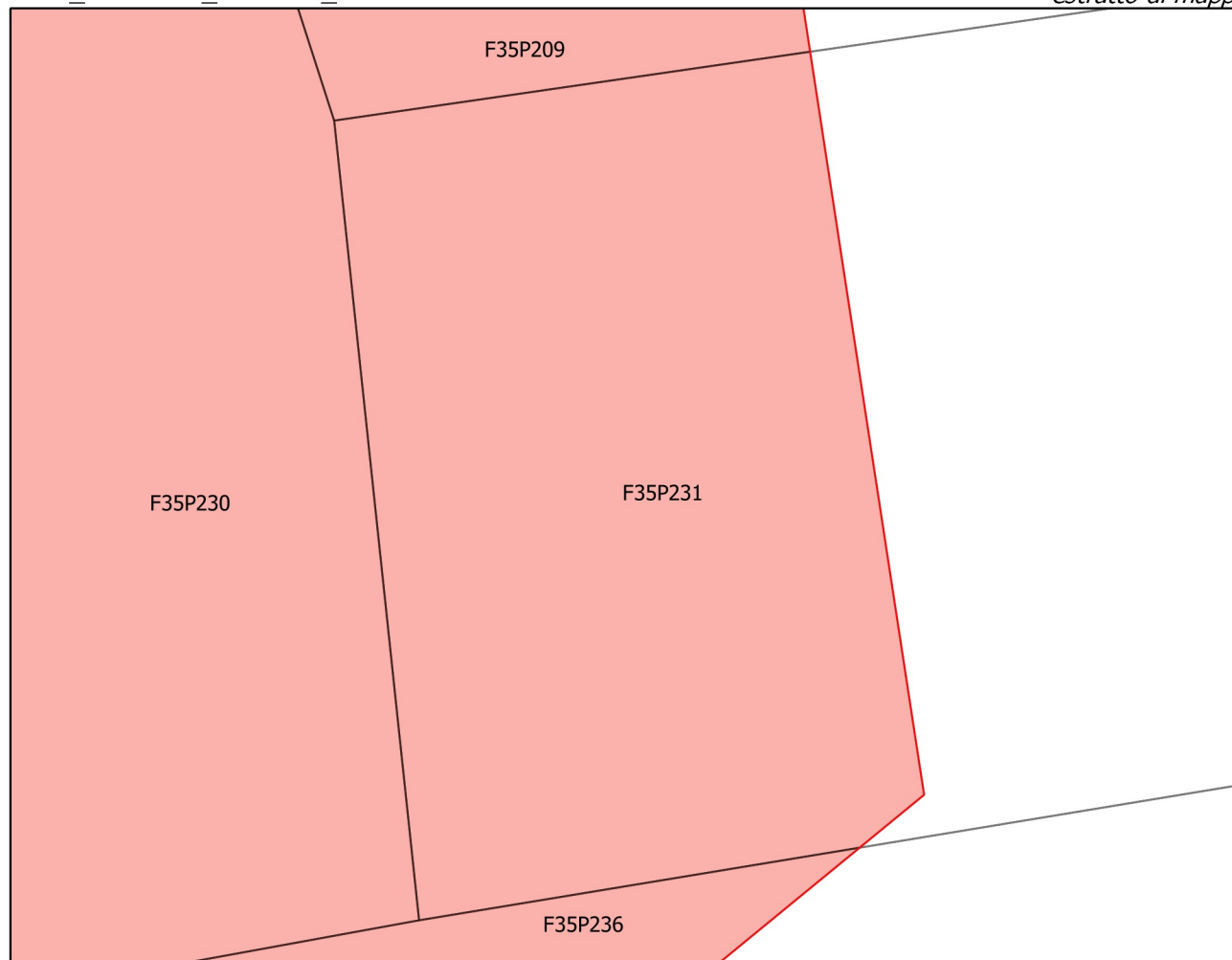
10400

superficie di tutto l'incendio (m²)

431519

superficie della zona della particella interessata da incendio (m²)

3909



particella interessata da incendio (%)

37.587

fine vincolo 5 anni

2008

fine vincolo 10 anni

2013

fine vincolo 15 anni

2018

fine vincolo 20 anni

2023



CATASTO DEI BOSCHI E DEI PASCOLI PERCORSI DA FUOCO
(L. 353/2000 e L.R. n. 39/2000)
aggiornato all'anno 2018

ATLANTE DEL CATASTO TERRENI PERCORSI DA INCENDIO

anno incendio

2003

identificativo incendio

2003_PISCINA_LUNGA_RU

estratto di mappa

data incendio

-

località

PISCINA LUNGA

codice ARTEA

-

codice SIM

-

Foglio

35

Particella

230

Allegato

Sviluppo

superficie di tutta la particella (m²)

10780

superficie di tutto l'incendio (m²)

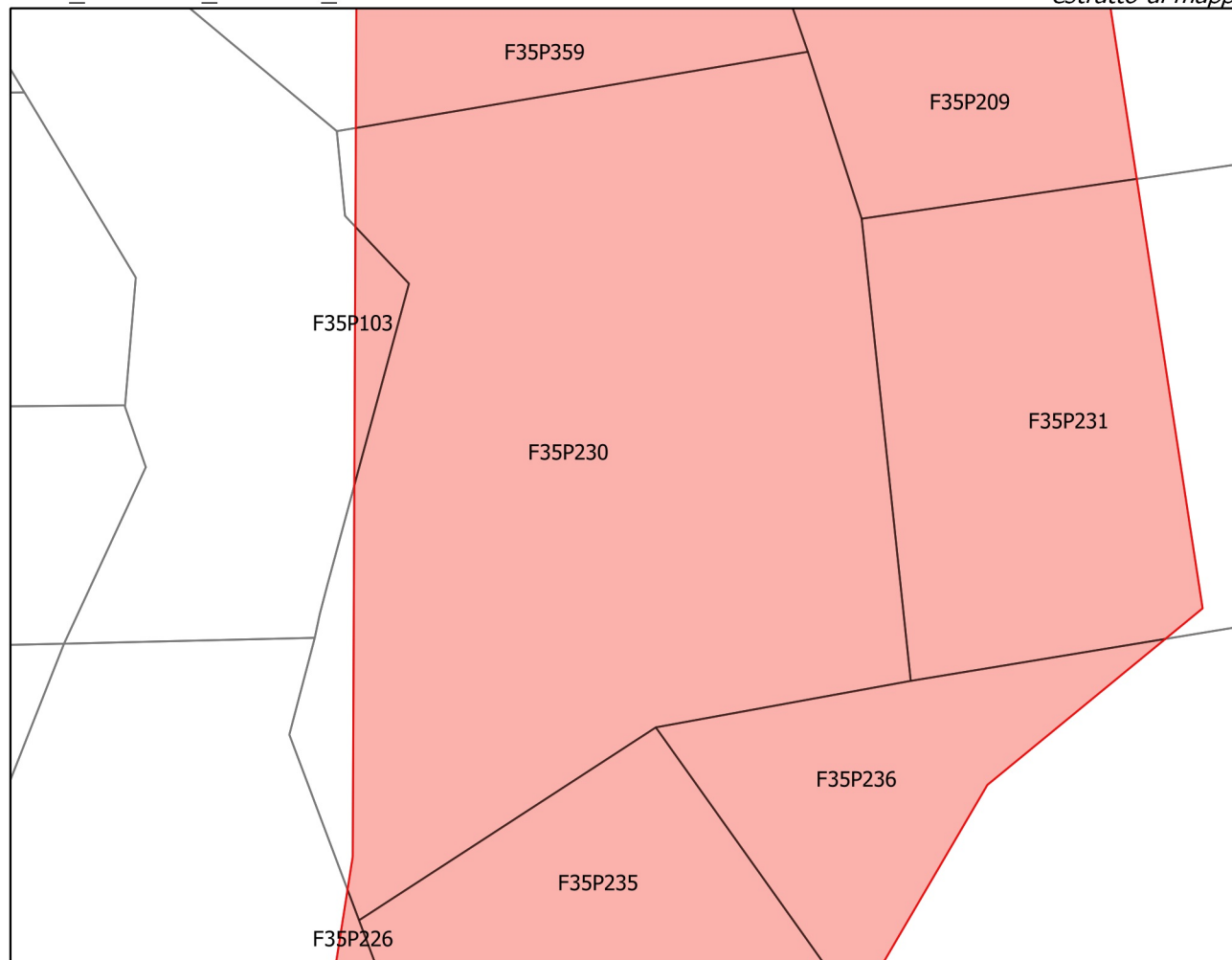
431519

superficie della zona della particella interessata da incendio (m²)

10349

particella interessata da incendio (%)

96.002



fine vincolo 5 anni

2008

fine vincolo 10 anni

2013

fine vincolo 15 anni

2018

fine vincolo 20 anni

2023



CATASTO DEI BOSCHI E DEI PASCOLI PERCORSI DA FUOCO
(L. 353/2000 e L.R. n. 39/2000)
aggiornato all'anno 2018

ATLANTE DEL CATASTO TERRENI PERCORSI DA INCENDIO

anno incendio

2003

identificativo incendio

2003_PISCINA_LUNGA_RU

estratto di mappa

data incendio

-

località

PISCINA LUNGA

codice ARTEA

-

codice SIM

-

Foglio

35

Particella

235

Allegato

Sviluppo

superficie di tutta la particella (m²)

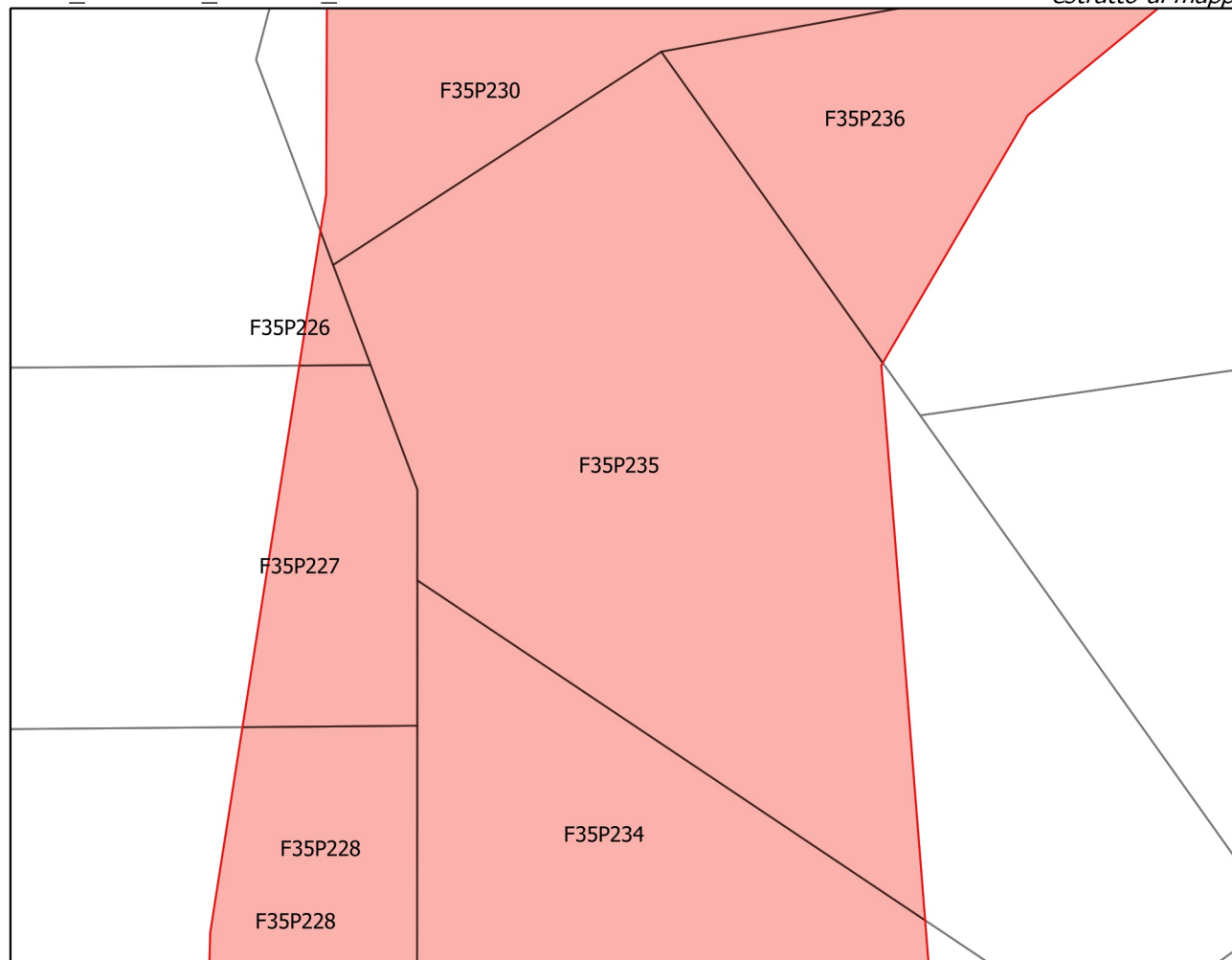
9830

superficie di tutto l'incendio (m²)

431519

superficie della zona della particella interessata da incendio (m²)

6921



particella interessata da incendio (%)

70.407

fine vincolo 5 anni

2008

fine vincolo 10 anni

2013

fine vincolo 15 anni

2018

fine vincolo 20 anni

2023



CATASTO DEI BOSCHI E DEI PASCOLI PERCORSI DA FUOCO
(L. 353/2000 e L.R. n. 39/2000)
aggiornato all'anno 2018

ATLANTE DEL CATASTO TERRENI PERCORSI DA INCENDIO

anno incendio

2003

identificativo incendio

2003_PISCINA_LUNGA_RU

estratto di mappa

data incendio

-

località

PISCINA LUNGA

codice ARTEA

-

codice SIM

-

Foglio

35

Particella

236

Allegato

Sviluppo

superficie di tutta la particella (m²)

10473

superficie di tutto l'incendio (m²)

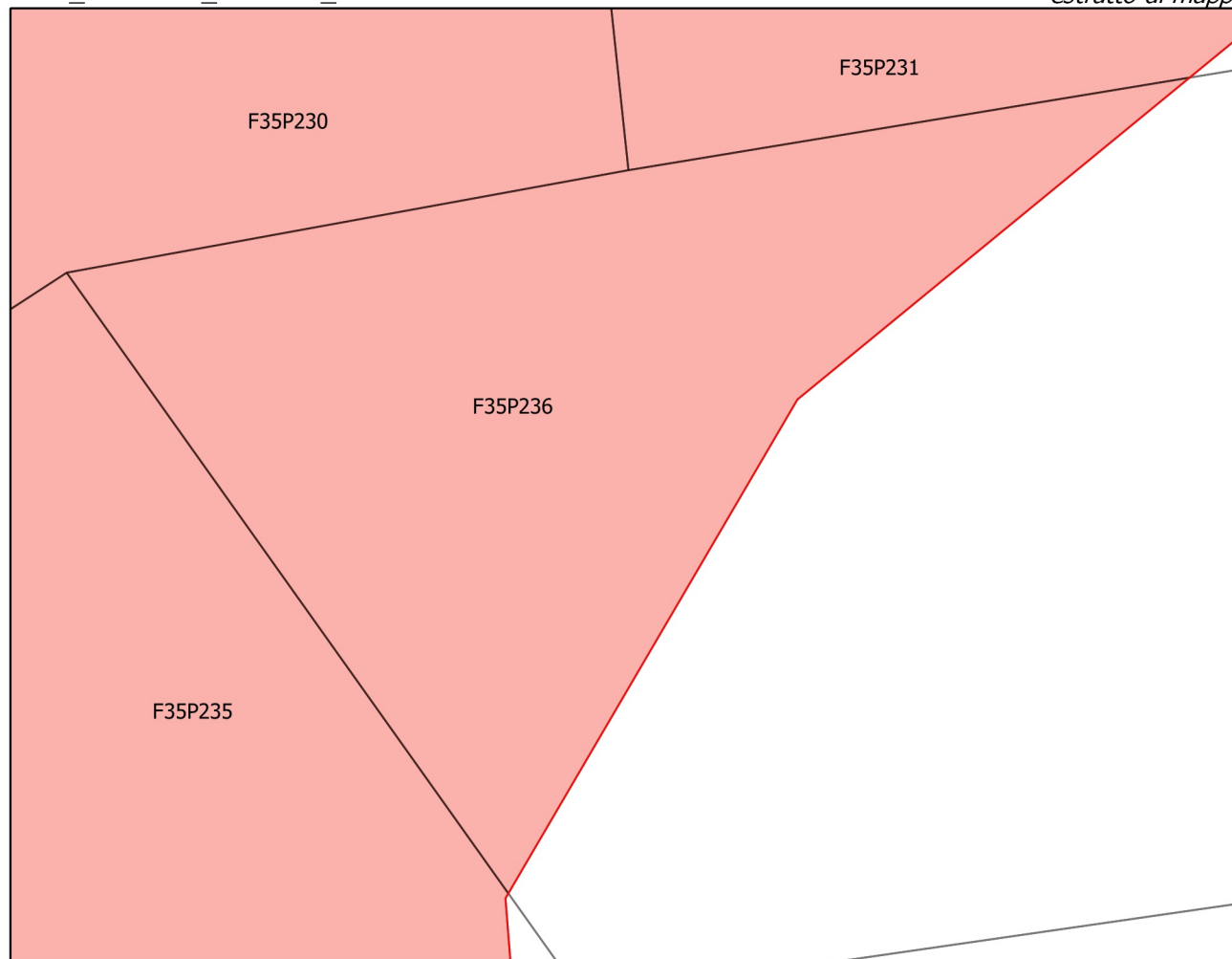
431519

superficie della zona della particella interessata da incendio (m²)

2084

particella interessata da incendio (%)

19.899



fine vincolo 5 anni

2008

fine vincolo 10 anni

2013

fine vincolo 15 anni

2018

fine vincolo 20 anni

2023



CATASTO DEI BOSCHI E DEI PASCOLI PERCORSI DA FUOCO
(L. 353/2000 e L.R. n. 39/2000)
aggiornato all'anno 2018

ATLANTE DEL CATASTO TERRENI PERCORSI DA INCENDIO

anno incendio

2003

identificativo incendio

2003_PISCINA_LUNGA_RU

estratto di mappa

data incendio

-

località

PISCINA LUNGA

codice ARTEA

-

codice SIM

-

Foglio

35

Particella

226

Allegato

Sviluppo

superficie di tutta la particella (m²)

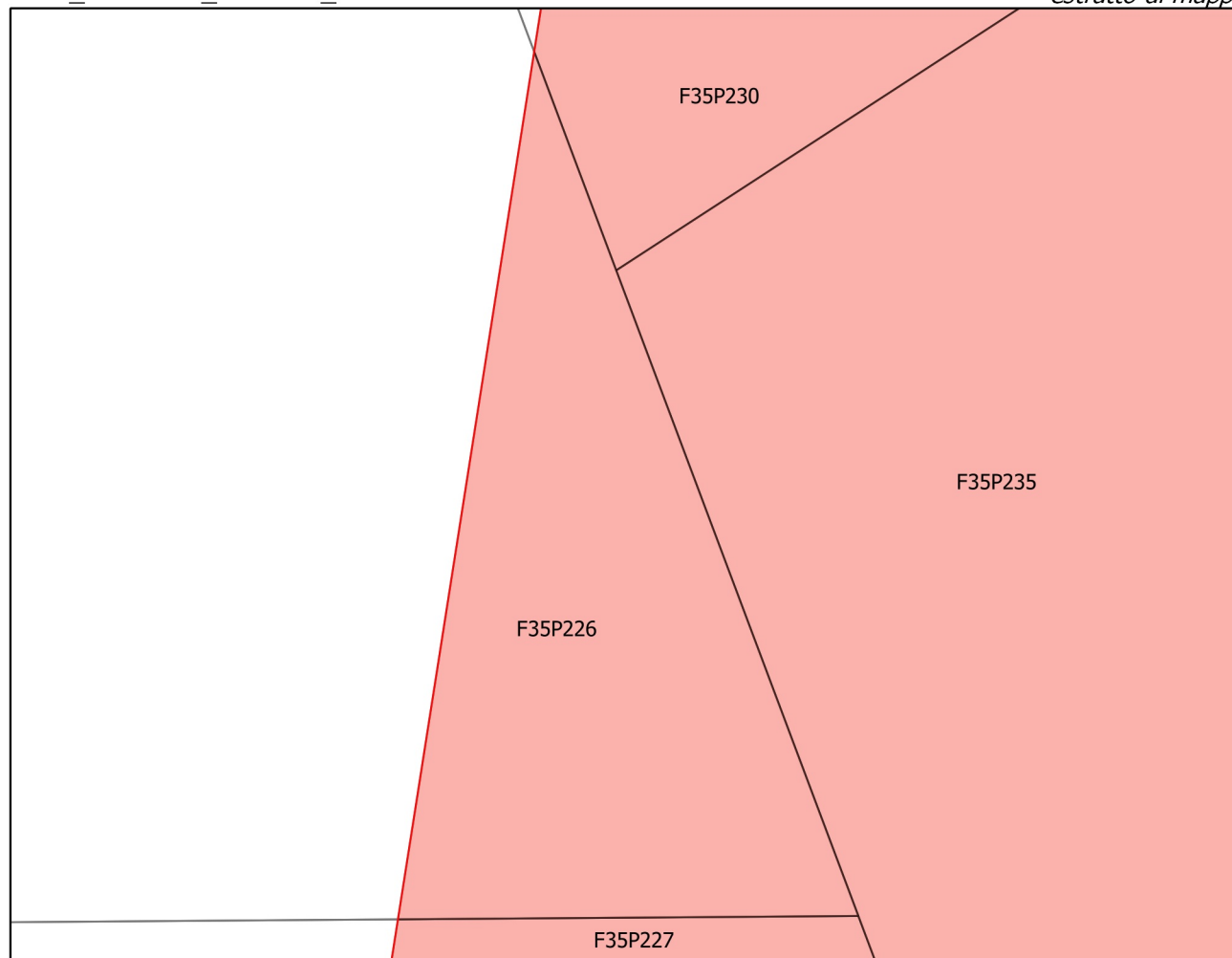
3716

superficie di tutto l'incendio (m²)

431519

superficie della zona della particella interessata da incendio (m²)

115



particella interessata da incendio (%)

3.095

fine vincolo 5 anni

2008

fine vincolo 10 anni

2013

fine vincolo 15 anni

2018

fine vincolo 20 anni

2023



CATASTO DEI BOSCHI E DEI PASCOLI PERCORSI DA FUOCO
(L. 353/2000 e L.R. n. 39/2000)
aggiornato all'anno 2018

ATLANTE DEL CATASTO TERRENI PERCORSI DA INCENDIO

anno incendio

2003

identificativo incendio

2003_PISCINA_LUNGA_RU

estratto di mappa

data incendio

-

località

PISCINA LUNGA

codice ARTEA

-

codice SIM

-

Foglio

35

Particella

173

Allegato

Sviluppo

superficie di tutta la particella (m²)

10397

superficie di tutto l'incendio (m²)

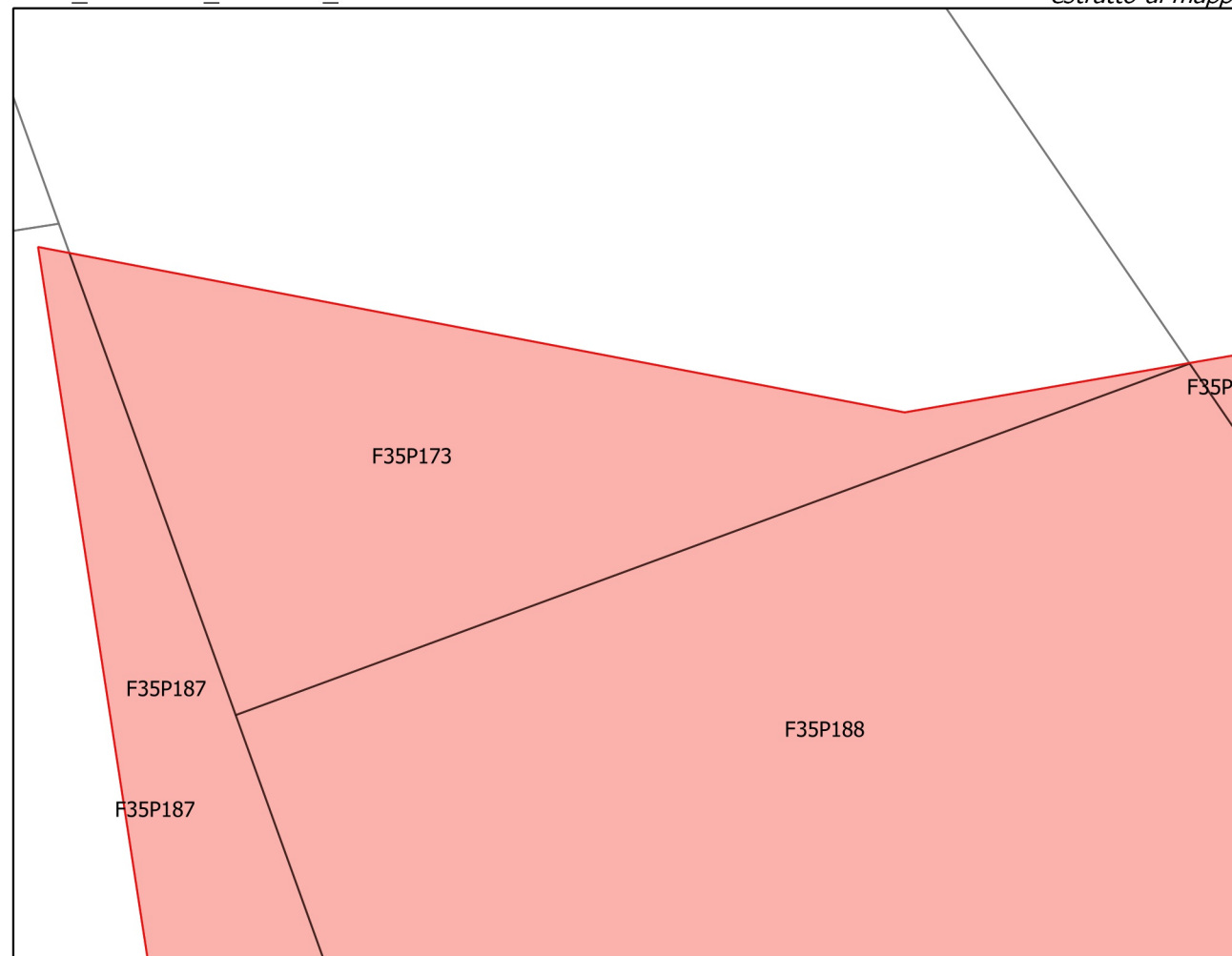
431519

superficie della zona della particella interessata da incendio (m²)

1955

particella interessata da incendio (%)

18.804



fine vincolo 5 anni

2008

fine vincolo 10 anni

2013

fine vincolo 15 anni

2018

fine vincolo 20 anni

2023



CATASTO DEI BOSCHI E DEI PASCOLI PERCORSI DA FUOCO
(L. 353/2000 e L.R. n. 39/2000)
aggiornato all'anno 2018

ATLANTE DEL CATASTO TERRENI PERCORSI DA INCENDIO

anno incendio

2003

identificativo incendio

2003_PISCINA_LUNGA_RU

estratto di mappa

data incendio

-

località

PISCINA LUNGA

codice ARTEA

-

codice SIM

-

Foglio

35

Particella

190

Allegato

Sviluppo

superficie di tutta la particella (m²)

10173

superficie di tutto l'incendio (m²)

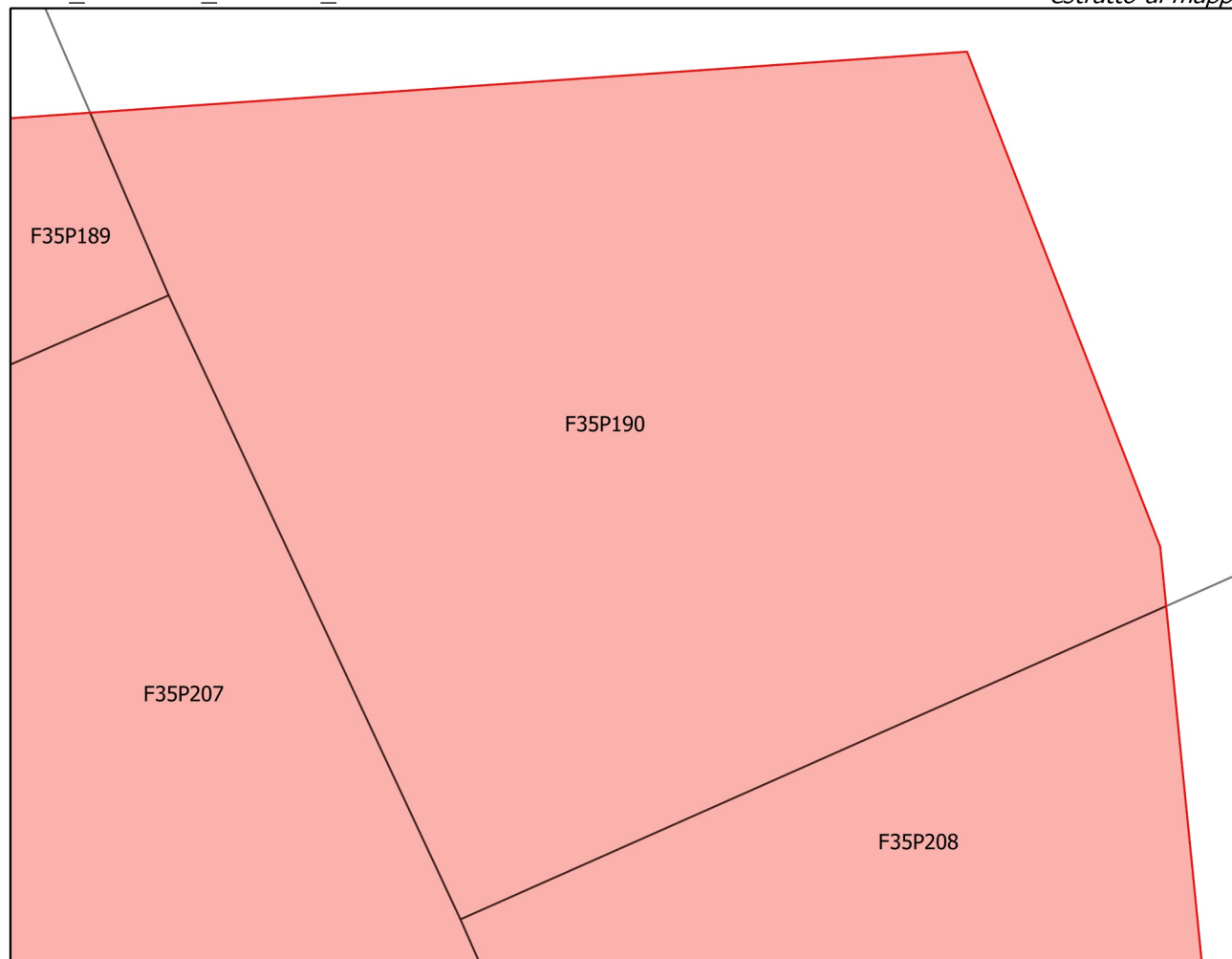
431519

superficie della zona della particella interessata da incendio (m²)

3681

particella interessata da incendio (%)

36.184



fine vincolo 5 anni

2008

fine vincolo 10 anni

2013

fine vincolo 15 anni

2018

fine vincolo 20 anni

2023



CATASTO DEI BOSCHI E DEI PASCOLI PERCORSI DA FUOCO
(L. 353/2000 e L.R. n. 39/2000)
aggiornato all'anno 2018

ATLANTE DEL CATASTO TERRENI PERCORSI DA INCENDIO

anno incendio

2003

identificativo incendio

2003_PISCINA_LUNGA_RU

estratto di mappa

data incendio

-

località

PISCINA LUNGA

codice ARTEA

-

codice SIM

-

Foglio

35

Particella

211

Allegato

Sviluppo

superficie di tutta la particella (m²)

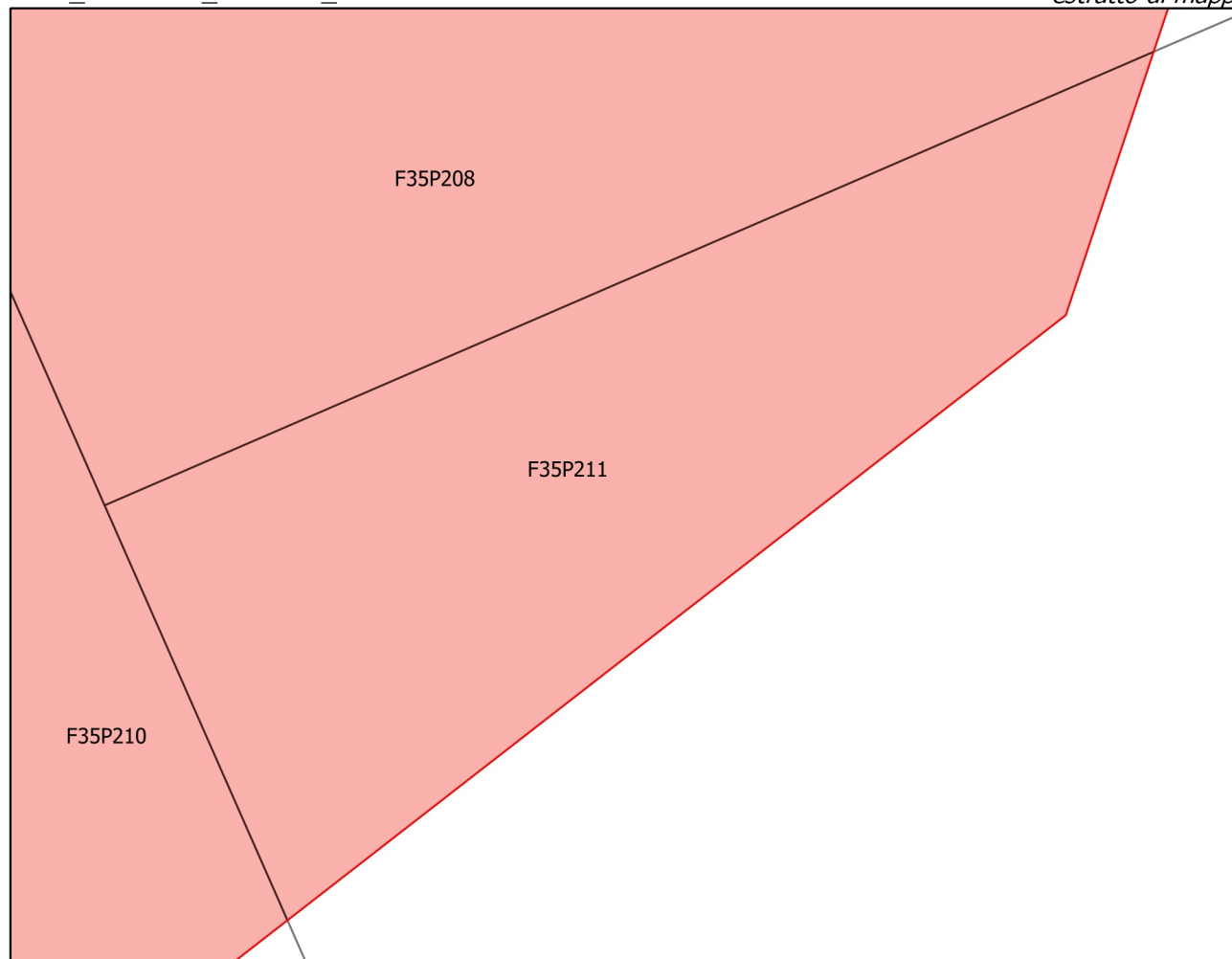
9791

superficie di tutto l'incendio (m²)

431519

superficie della zona della particella interessata da incendio (m²)

65



particella interessata da incendio (%)

0.664

fine vincolo 5 anni

2008

fine vincolo 10 anni

2013

fine vincolo 15 anni

2018

fine vincolo 20 anni

2023



CATASTO DEI BOSCHI E DEI PASCOLI PERCORSI DA FUOCO
(L. 353/2000 e L.R. n. 39/2000)
aggiornato all'anno 2018

ATLANTE DEL CATASTO TERRENI PERCORSI DA INCENDIO

anno incendio

2003

identificativo incendio

2003_PISCINA_LUNGA_RU

estratto di mappa

data incendio

-

località

PISCINA LUNGA

codice ARTEA

-

codice SIM

-

Foglio

35

Particella

358

Allegato

Sviluppo

superficie di tutta la particella (m²)

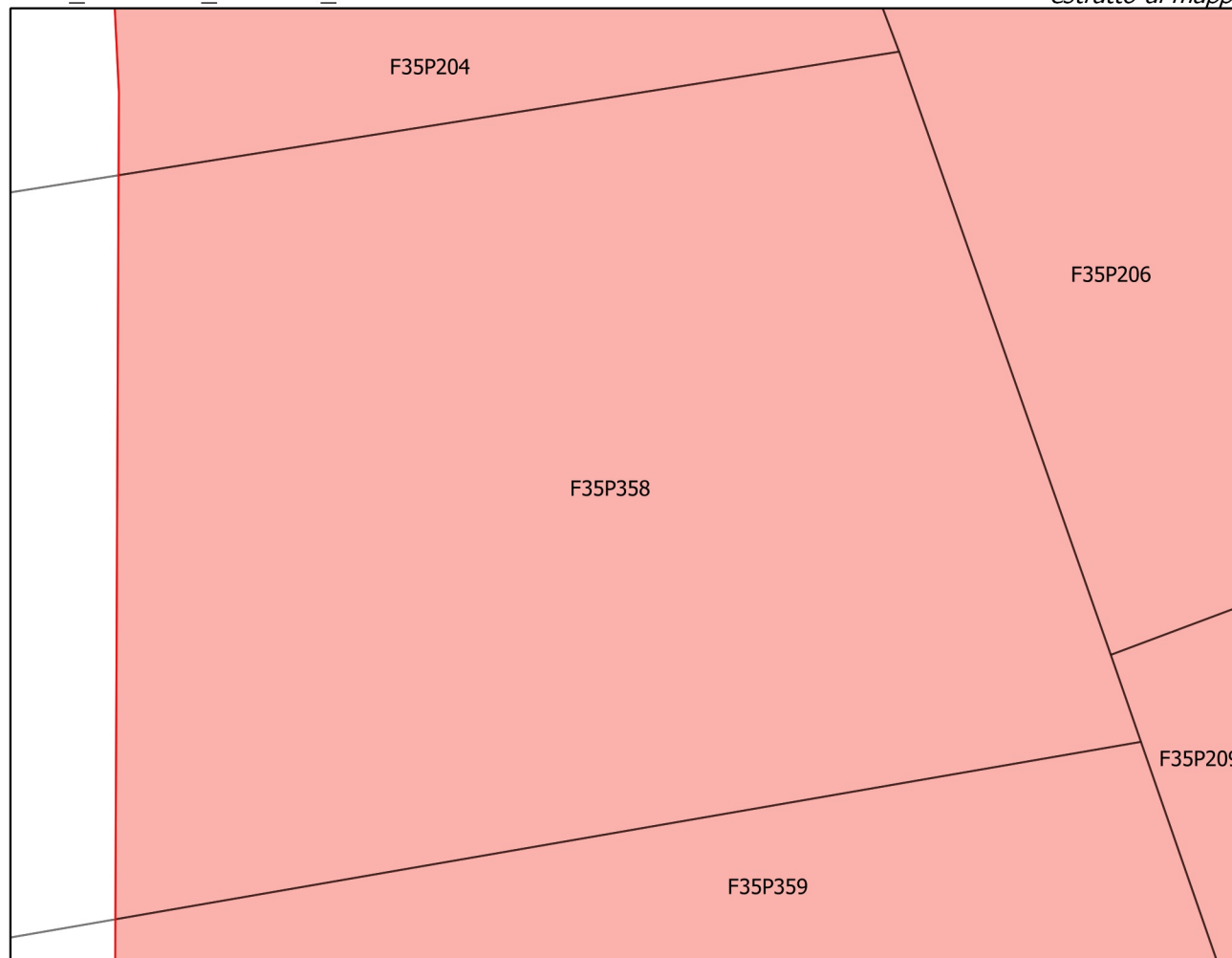
5898

superficie di tutto l'incendio (m²)

431519

superficie della zona della particella interessata da incendio (m²)

2470



particella interessata da incendio (%)

41.879

fine vincolo 5 anni

2008

fine vincolo 10 anni

2013

fine vincolo 15 anni

2018

fine vincolo 20 anni

2023



CATASTO DEI BOSCHI E DEI PASCOLI PERCORSI DA FUOCO
(L. 353/2000 e L.R. n. 39/2000)
aggiornato all'anno 2018

ATLANTE DEL CATASTO TERRENI PERCORSI DA INCENDIO

anno incendio

2003

identificativo incendio

2003_PISCINA_LUNGA_RU

estratto di mappa

data incendio

-

località

PISCINA LUNGA

codice ARTEA

-

codice SIM

-

Foglio

35

Particella

359

Allegato

Sviluppo

superficie di tutta la particella (m²)

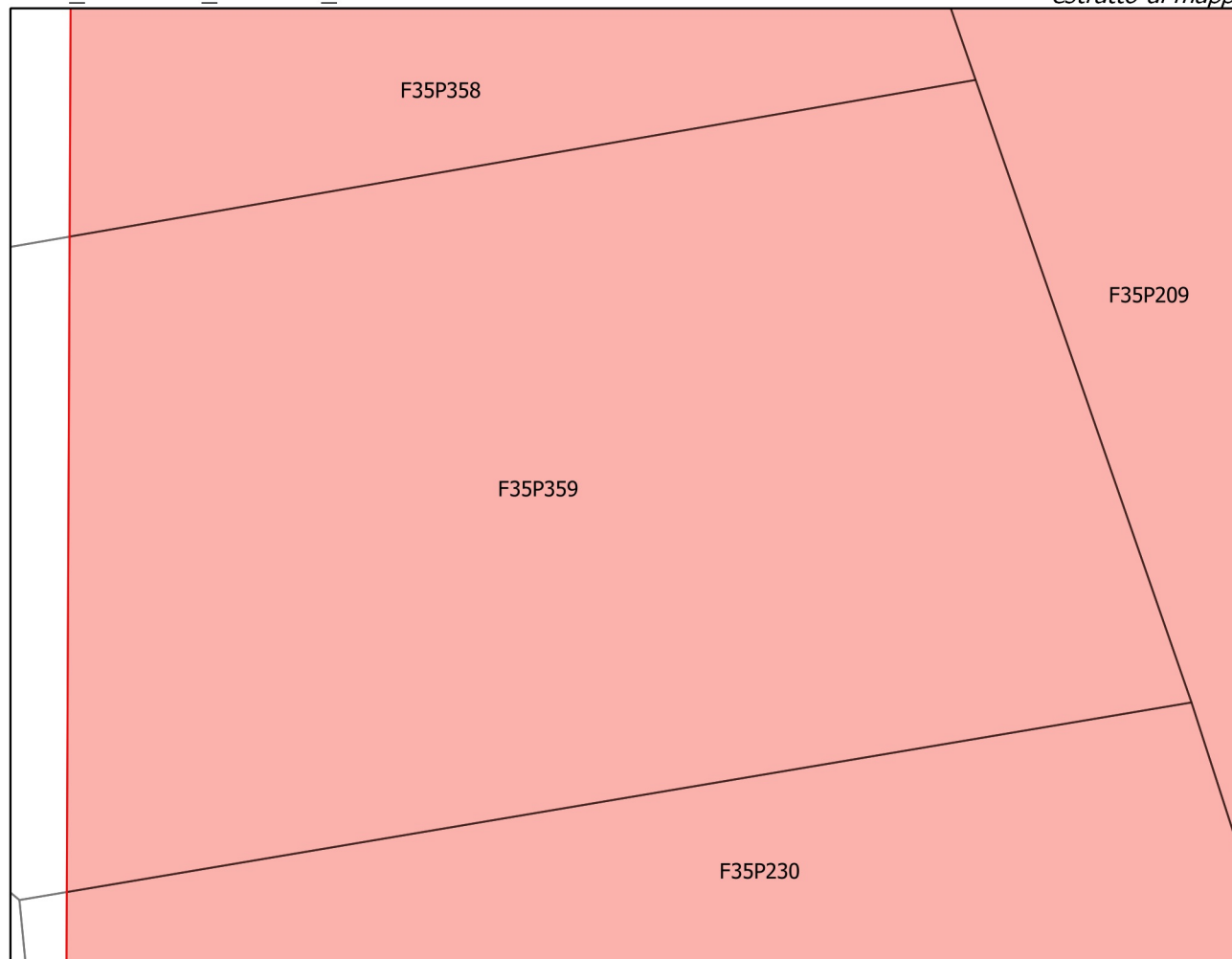
4336

superficie di tutto l'incendio (m²)

431519

superficie della zona della particella interessata da incendio (m²)

3173



particella interessata da incendio (%)

73.178

fine vincolo 5 anni

2008

fine vincolo 10 anni

2013

fine vincolo 15 anni

2018

fine vincolo 20 anni

2023



CATASTO DEI BOSCHI E DEI PASCOLI PERCORSI DA FUOCO
(L. 353/2000 e L.R. n. 39/2000)
aggiornato all'anno 2018

ATLANTE DEL CATASTO TERRENI PERCORSI DA INCENDIO

anno incendio

2003

identificativo incendio

2003_PISCINA_LUNGA_RU

estratto di mappa

data incendio

-

località

PISCINA LUNGA

codice ARTEA

-

codice SIM

-

Foglio

35

Particella

208

Allegato

Sviluppo

superficie di tutta la particella (m²)

10209

superficie di tutto l'incendio (m²)

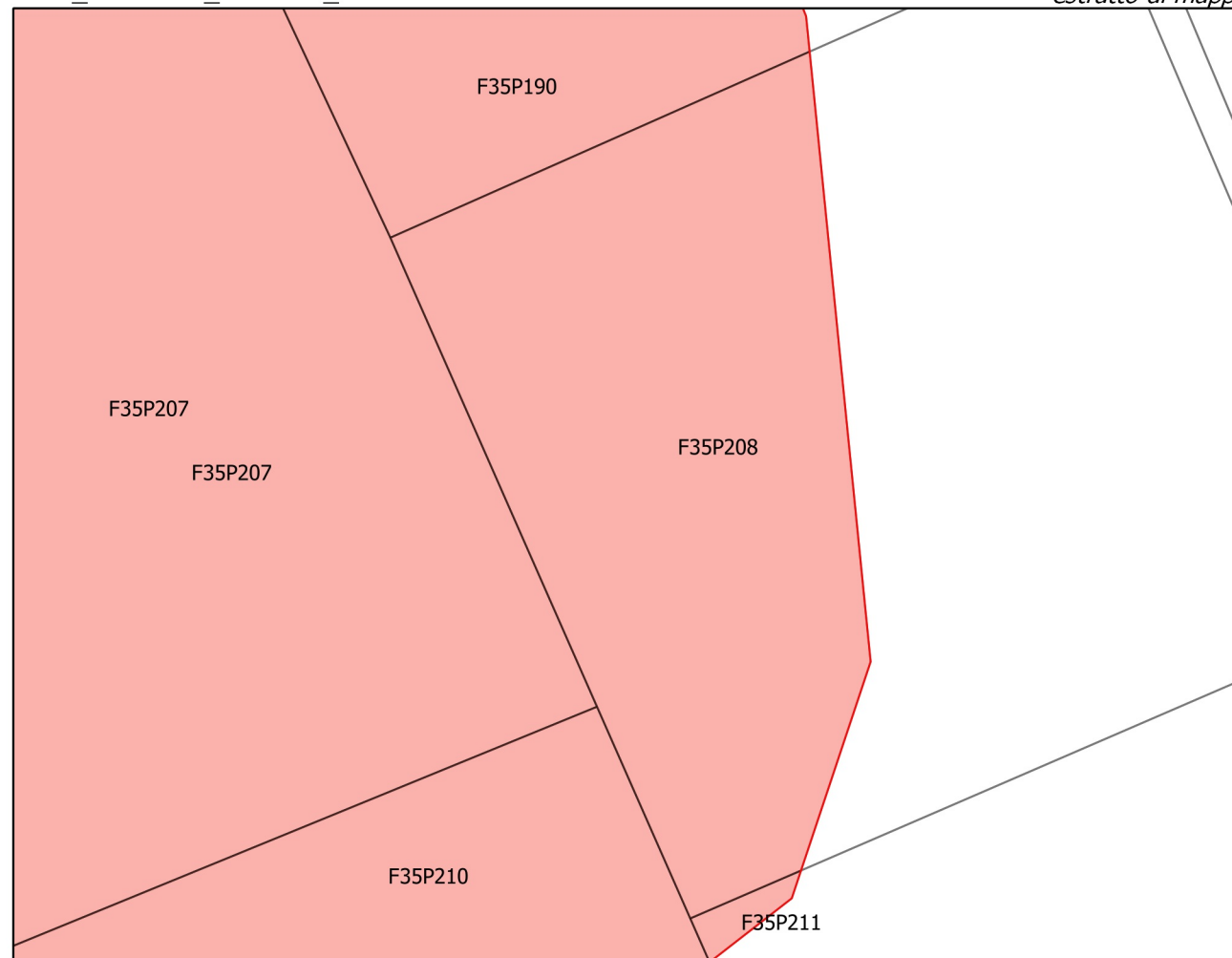
431519

superficie della zona della particella interessata da incendio (m²)

4243

particella interessata da incendio (%)

41.561



fine vincolo 5 anni

2008

fine vincolo 10 anni

2013

fine vincolo 15 anni

2018

fine vincolo 20 anni

2023



CATASTO DEI BOSCHI E DEI PASCOLI PERCORSI DA FUOCO
(L. 353/2000 e L.R. n. 39/2000)
aggiornato all'anno 2018

ATLANTE DEL CATASTO TERRENI PERCORSI DA INCENDIO

anno incendio

2003

identificativo incendio

2003_PISCINA_LUNGA_RU

estratto di mappa

data incendio

-

località

PISCINA LUNGA

codice ARTEA

-

codice SIM

-

Foglio

35

Particella

396

Allegato

Sviluppo

superficie di tutta la particella (m²)

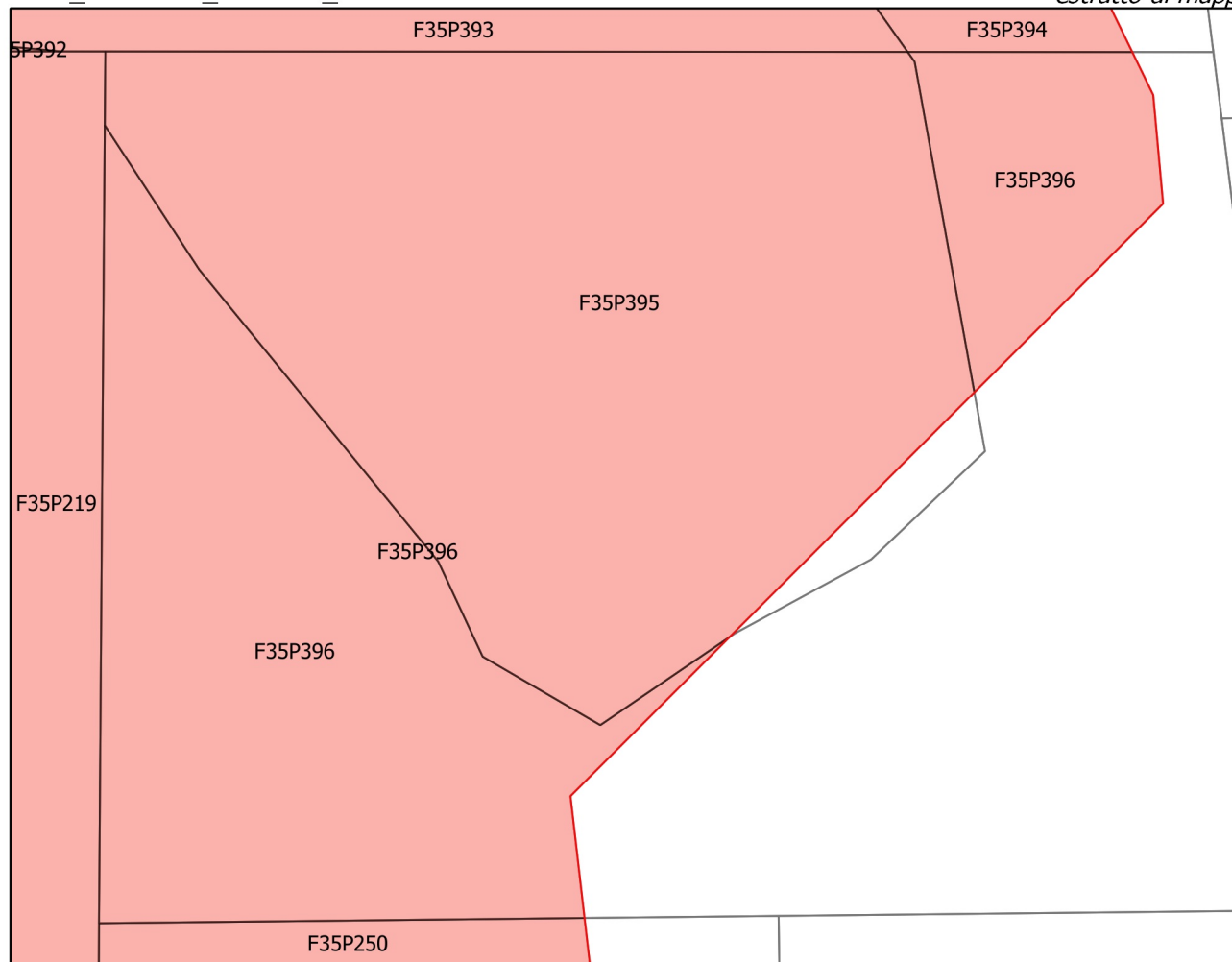
7100

superficie di tutto l'incendio (m²)

431519

superficie della zona della particella interessata da incendio (m²)

2639



particella interessata da incendio (%)

37.169

fine vincolo 5 anni

2008

fine vincolo 10 anni

2013

fine vincolo 15 anni

2018

fine vincolo 20 anni

2023



CATASTO DEI BOSCHI E DEI PASCOLI PERCORSI DA FUOCO
(L. 353/2000 e L.R. n. 39/2000)
aggiornato all'anno 2018

ATLANTE DEL CATASTO TERRENI PERCORSI DA INCENDIO

anno incendio

2003

identificativo incendio

2003_PISCINA_LUNGA_RU

estratto di mappa

data incendio

-

località

PISCINA LUNGA

codice ARTEA

-

codice SIM

-

Foglio

35

Particella

395

Allegato

Sviluppo

superficie di tutta la particella (m²)

3645

superficie di tutto l'incendio (m²)

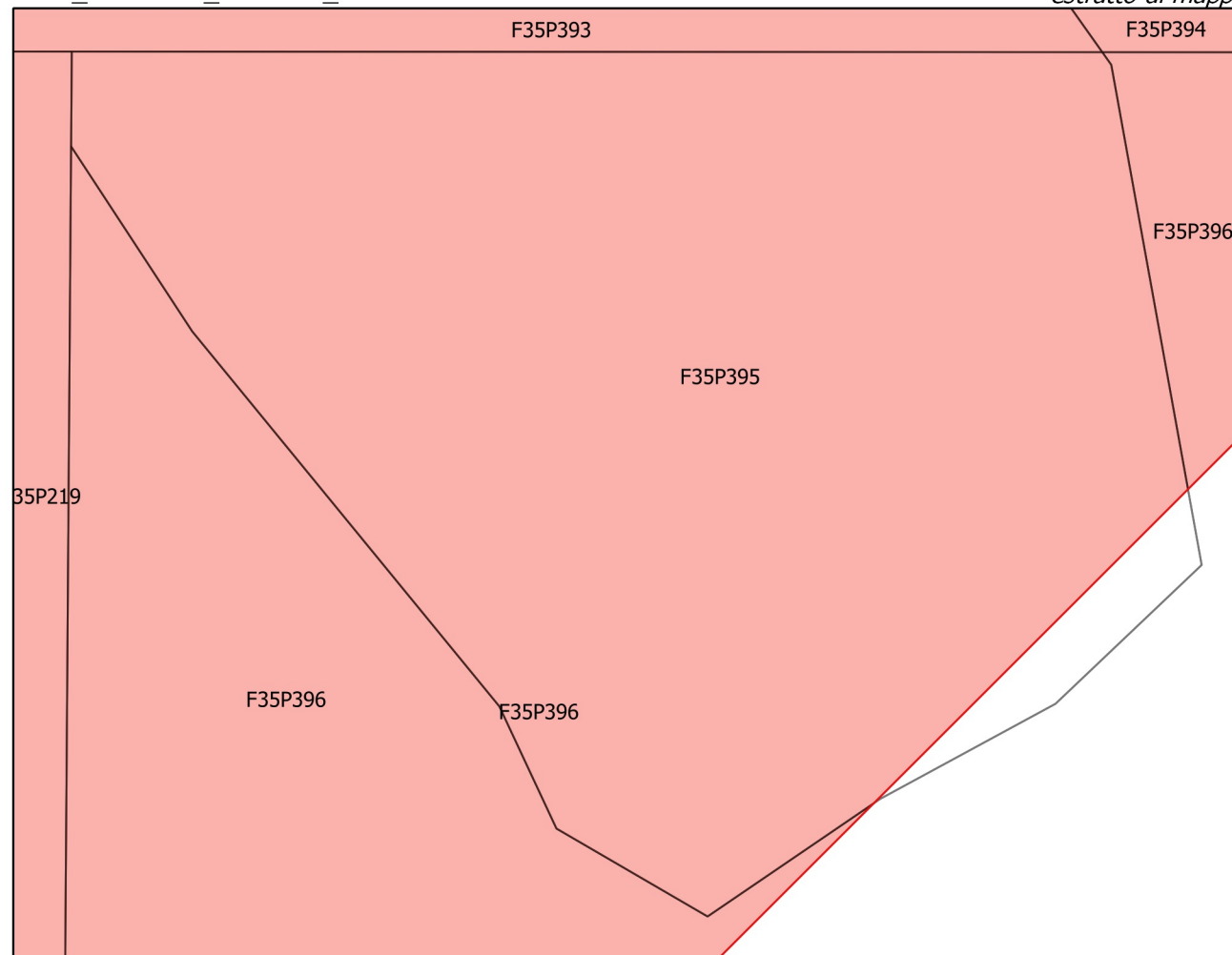
431519

superficie della zona della particella interessata da incendio (m²)

3538

particella interessata da incendio (%)

97.064



fine vincolo 5 anni

2008

fine vincolo 10 anni

2013

fine vincolo 15 anni

2018

fine vincolo 20 anni

2023



CATASTO DEI BOSCHI E DEI PASCOLI PERCORSI DA FUOCO
(L. 353/2000 e L.R. n. 39/2000)
aggiornato all'anno 2018

ATLANTE DEL CATASTO TERRENI PERCORSI DA INCENDIO

anno incendio

2003

identificativo incendio

2003_PISCINA_LUNGA_RU

estratto di mappa

data incendio

-

località

PISCINA LUNGA

codice ARTEA

-

codice SIM

-

Foglio

35

Particella

394

Allegato

Sviluppo

superficie di tutta la particella (m²)

2719

superficie di tutto l'incendio (m²)

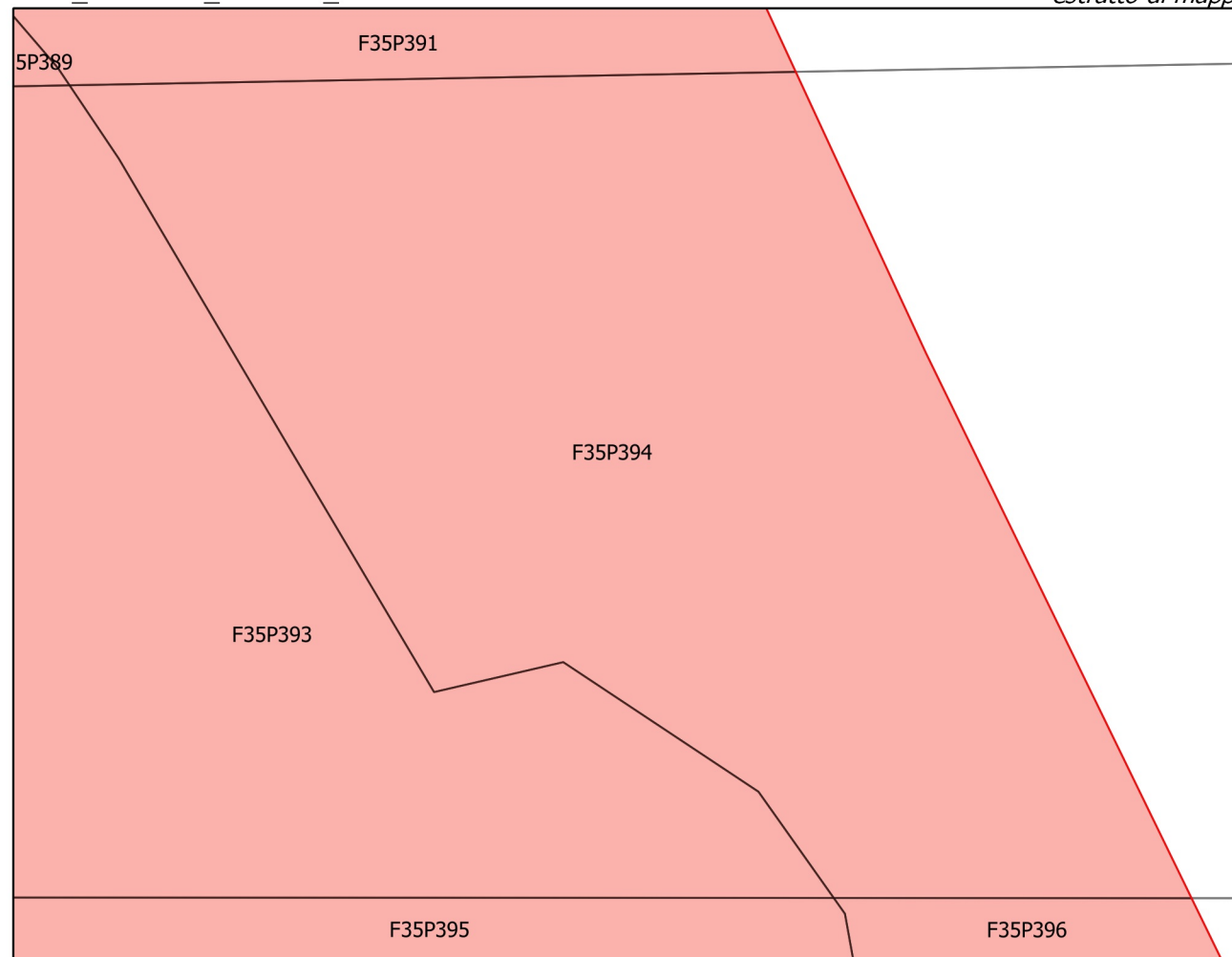
431519

superficie della zona della particella interessata da incendio (m²)

1826

particella interessata da incendio (%)

67.157



fine vincolo 5 anni

2008

fine vincolo 10 anni

2013

fine vincolo 15 anni

2018

fine vincolo 20 anni

2023



CATASTO DEI BOSCHI E DEI PASCOLI PERCORSI DA FUOCO
 (L. 353/2000 e L.R. n. 39/2000)
 aggiornato all'anno 2018

ATLANTE DEL CATASTO TERRENI PERCORSI DA INCENDIO

anno incendio

2003

identificativo incendio

2003_PISCINA_LUNGA_RU

estratto di mappa

data incendio

-

località

PISCINA LUNGA

codice ARTEA

-

codice SIM

-

Foglio

35

Particella

393

Allegato

Sviluppo

superficie di tutta la particella (m²)

4420

superficie di tutto l'incendio (m²)

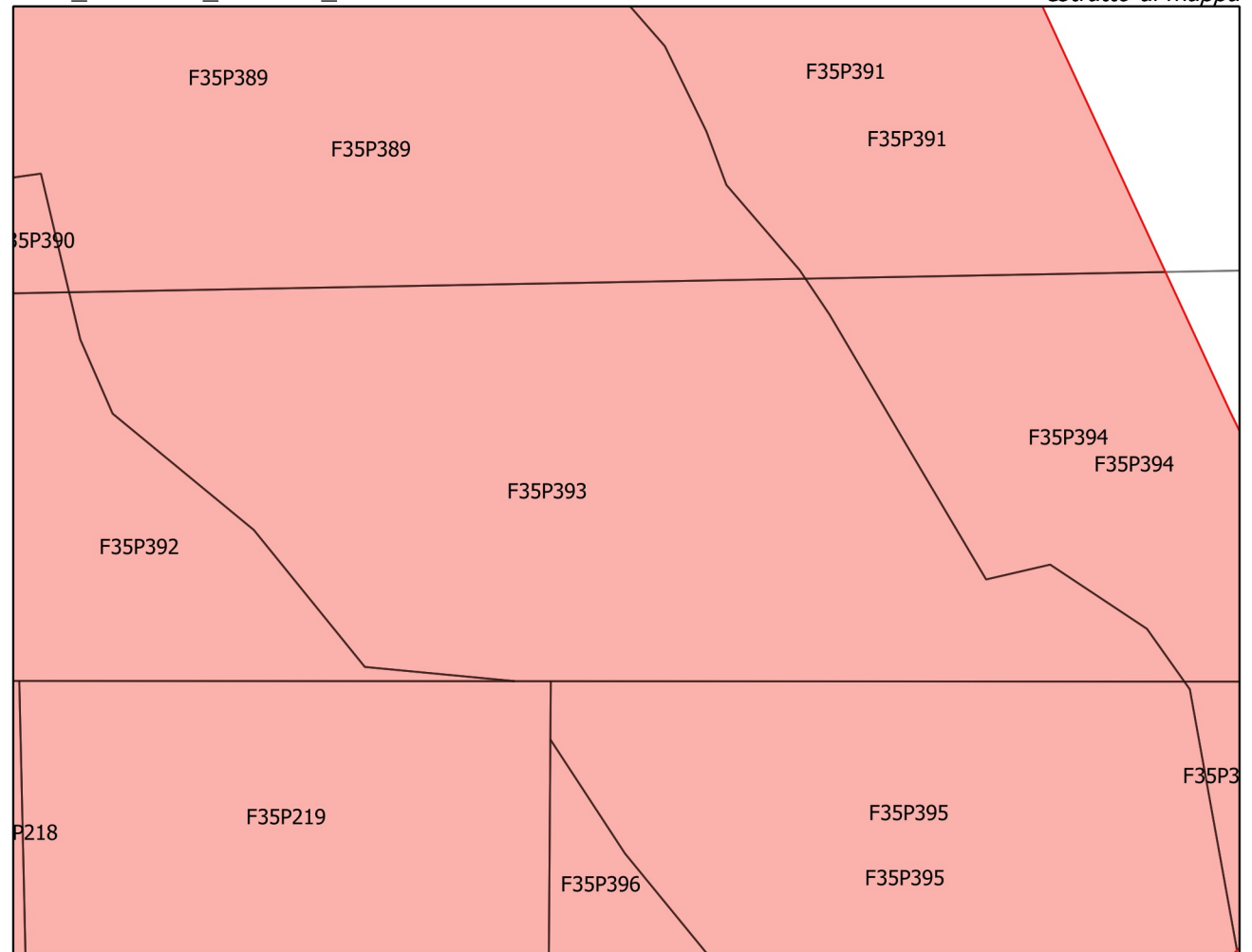
431519

superficie della zona della particella interessata da incendio (m²)

4420

particella interessata da incendio (%)

100



fine vincolo 5 anni

2008

fine vincolo 10 anni

2013

fine vincolo 15 anni

2018

fine vincolo 20 anni

2023



CATASTO DEI BOSCHI E DEI PASCOLI PERCORSI DA FUOCO
(L. 353/2000 e L.R. n. 39/2000)
aggiornato all'anno 2018

ATLANTE DEL CATASTO TERRENI PERCORSI DA INCENDIO

anno incendio

2003

identificativo incendio

2003_PISCINA_LUNGA_RU

estratto di mappa

data incendio

-

località

PISCINA LUNGA

codice ARTEA

-

codice SIM

-

Foglio

35

Particella

392

Allegato

Sviluppo

superficie di tutta la particella (m²)

2536

superficie di tutto l'incendio (m²)

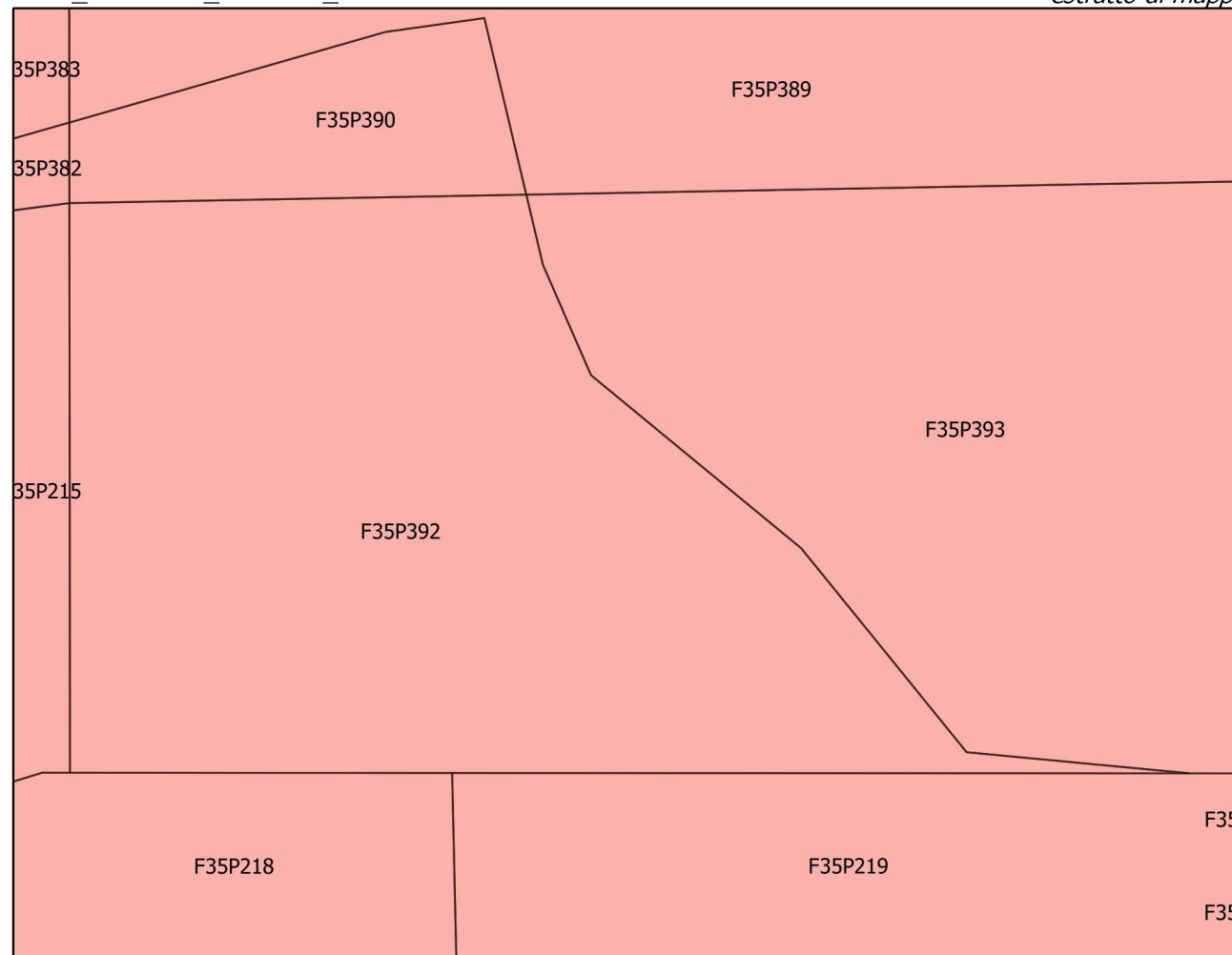
431519

superficie della zona della particella interessata da incendio (m²)

2536

particella interessata da incendio (%)

100



fine vincolo 5 anni

2008

fine vincolo 10 anni

2013

fine vincolo 15 anni

2018

fine vincolo 20 anni

2023



CATASTO DEI BOSCHI E DEI PASCOLI PERCORSI DA FUOCO
(L. 353/2000 e L.R. n. 39/2000)
aggiornato all'anno 2018

ATLANTE DEL CATASTO TERRENI PERCORSI DA INCENDIO

anno incendio

2003

identificativo incendio

2003_PISCINA_LUNGA_RU

estratto di mappa

data incendio

-

località

PISCINA LUNGA

codice ARTEA

-

codice SIM

-

Foglio

35

Particella

391

Allegato

Sviluppo

superficie di tutta la particella (m²)

4461

superficie di tutto l'incendio (m²)

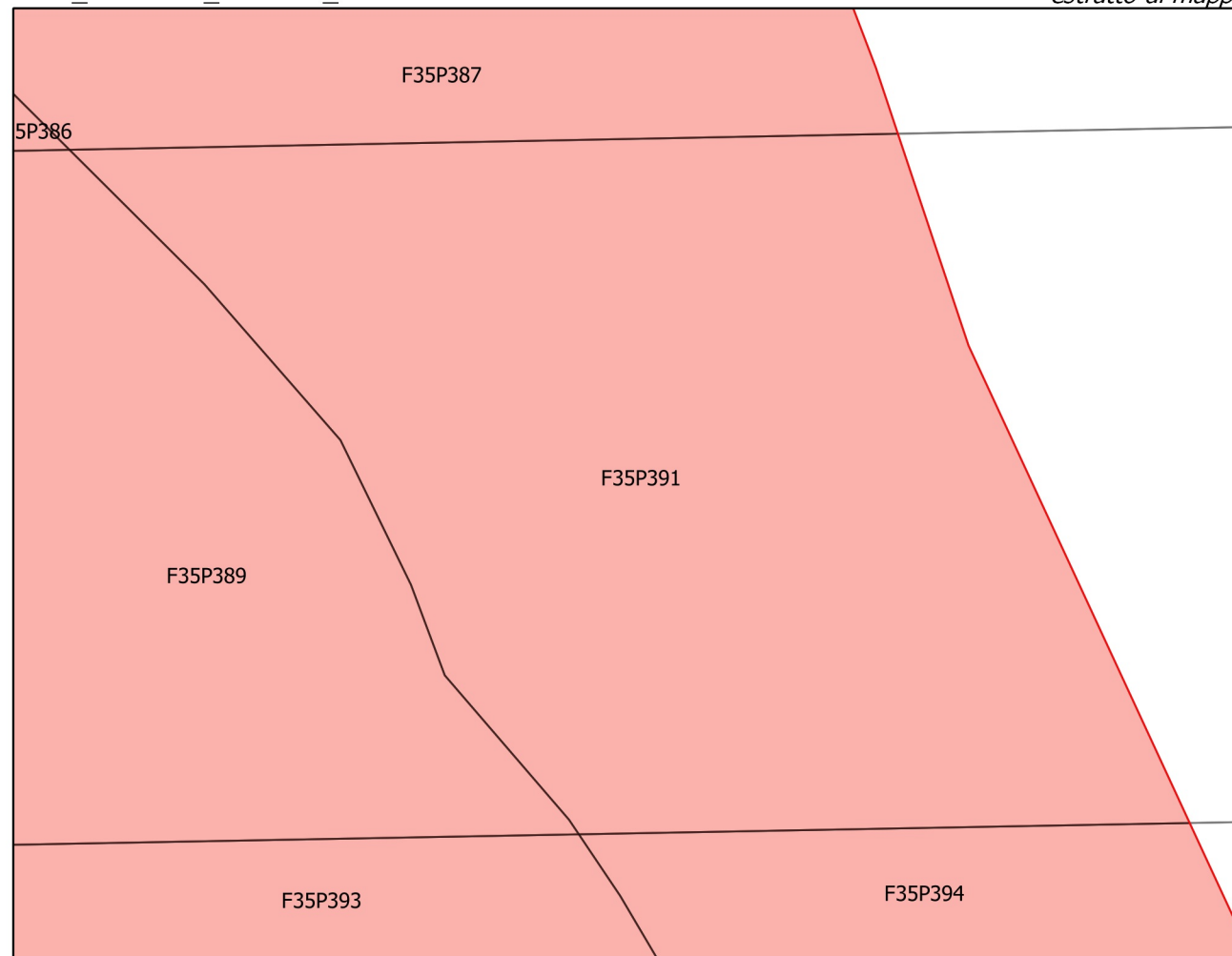
431519

superficie della zona della particella interessata da incendio (m²)

2458

particella interessata da incendio (%)

55.1



fine vincolo 5 anni

2008

fine vincolo 10 anni

2013

fine vincolo 15 anni

2018

fine vincolo 20 anni

2023



CATASTO DEI BOSCHI E DEI PASCOLI PERCORSI DA FUOCO
(L. 353/2000 e L.R. n. 39/2000)
aggiornato all'anno 2018

ATLANTE DEL CATASTO TERRENI PERCORSI DA INCENDIO

anno incendio

2003

identificativo incendio

2003_PISCINA_LUNGA_RU

estratto di mappa

data incendio

-

località

PISCINA LUNGA

codice ARTEA

-

codice SIM

-

Foglio

35

Particella

390

Allegato

Sviluppo

superficie di tutta la particella (m²)

396

superficie di tutto l'incendio (m²)

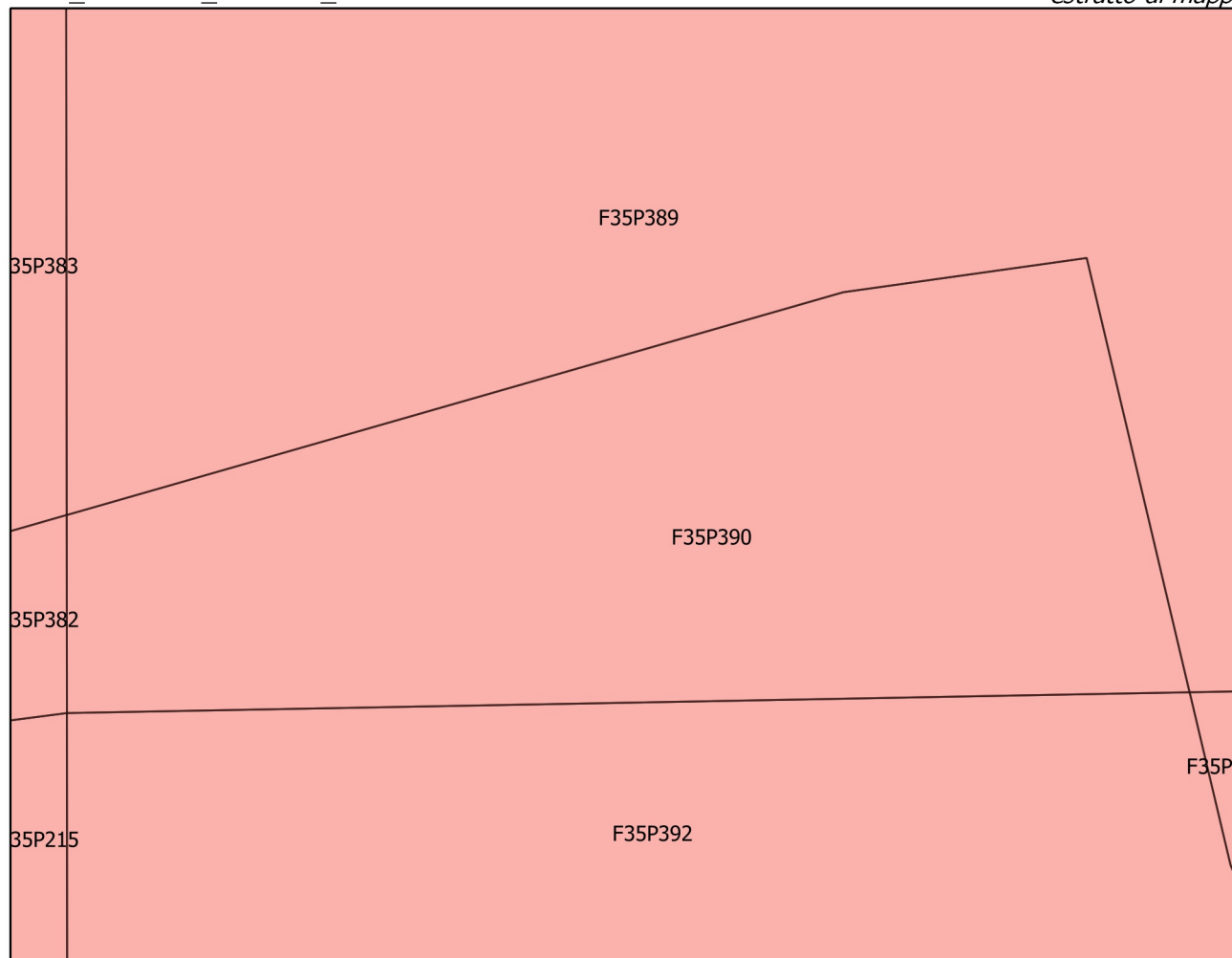
431519

superficie della zona della particella interessata da incendio (m²)

396

particella interessata da incendio (%)

100



fine vincolo 5 anni

2008

fine vincolo 10 anni

2013

fine vincolo 15 anni

2018

fine vincolo 20 anni

2023



CATASTO DEI BOSCHI E DEI PASCOLI PERCORSI DA FUOCO
(L. 353/2000 e L.R. n. 39/2000)
aggiornato all'anno 2018

ATLANTE DEL CATASTO TERRENI PERCORSI DA INCENDIO

anno incendio

2003

data incendio

-

località

PISCINA LUNGA

codice ARTEA

-

codice SIM

-

Foglio

35

Particella

389

Allegato

Sviluppo

superficie di tutta la particella (m²)

4972

superficie di tutto l'incendio (m²)

431519

superficie della zona della particella interessata da incendio (m²)

4972

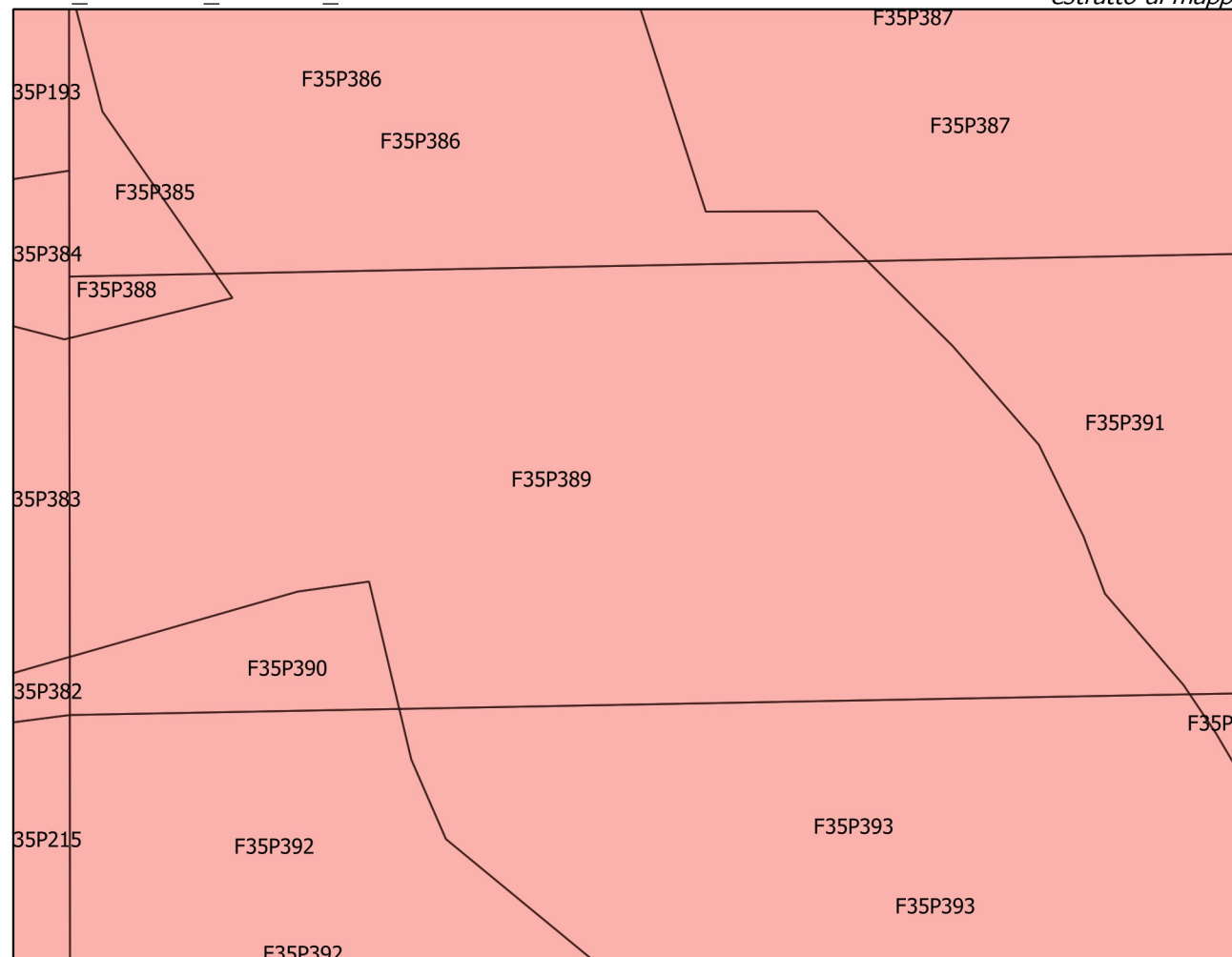
particella interessata da incendio (%)

100

identificativo incendio

2003_PISCINA_LUNGA_RU

estratto di mappa



fine vincolo 5 anni

2008

fine vincolo 10 anni

2013

fine vincolo 15 anni

2018

fine vincolo 20 anni

2023



CATASTO DEI BOSCHI E DEI PASCOLI PERCORSI DA FUOCO
(L. 353/2000 e L.R. n. 39/2000)
aggiornato all'anno 2018

ATLANTE DEL CATASTO TERRENI PERCORSI DA INCENDIO

anno incendio

2003

identificativo incendio

2003_PISCINA_LUNGA_RU

estratto di mappa

data incendio

-

località

PISCINA LUNGA

codice ARTEA

-

codice SIM

-

Foglio

35

Particella

388

Allegato

Sviluppo

superficie di tutta la particella (m²)

87

superficie di tutto l'incendio (m²)

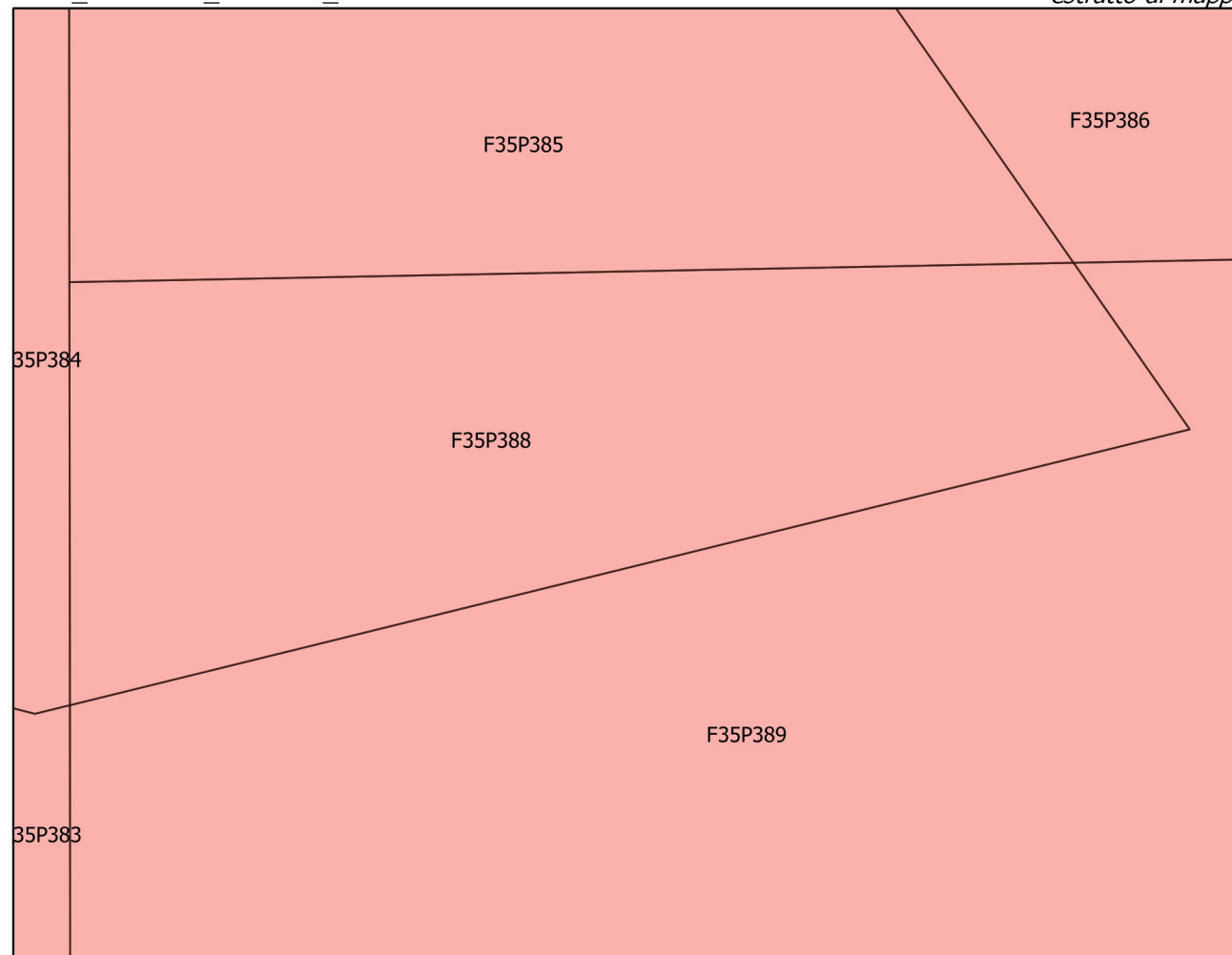
431519

superficie della zona della particella interessata da incendio (m²)

87

particella interessata da incendio (%)

100



fine vincolo 5 anni

2008

fine vincolo 10 anni

2013

fine vincolo 15 anni

2018

fine vincolo 20 anni

2023



CATASTO DEI BOSCHI E DEI PASCOLI PERCORSI DA FUOCO
(L. 353/2000 e L.R. n. 39/2000)
aggiornato all'anno 2018

ATLANTE DEL CATASTO TERRENI PERCORSI DA INCENDIO

anno incendio

2003

identificativo incendio

2003_PISCINA_LUNGA_RU

estratto di mappa

data incendio

-

località

PISCINA LUNGA

codice ARTEA

-

codice SIM

-

Foglio

35

Particella

387

Allegato

Sviluppo

superficie di tutta la particella (m²)

6801

superficie di tutto l'incendio (m²)

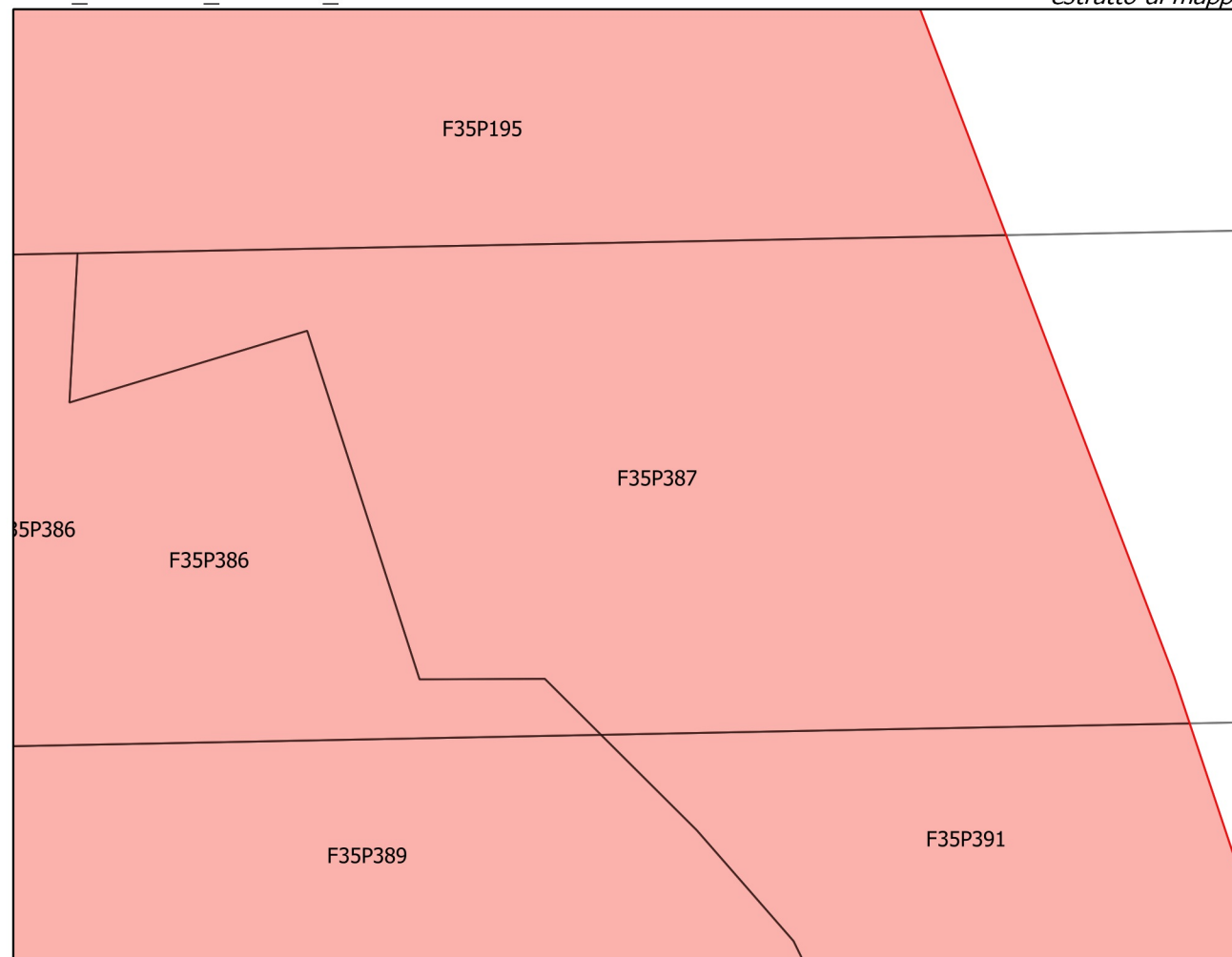
431519

superficie della zona della particella interessata da incendio (m²)

3866

particella interessata da incendio (%)

56.845



fine vincolo 5 anni

2008

fine vincolo 10 anni

2013

fine vincolo 15 anni

2018

fine vincolo 20 anni

2023

Nota: valori ricavati dai dati geometrici della perimetrazione incendi, delle particelle catastali e delle loro elaborazioni



CATASTO DEI BOSCHI E DEI PASCOLI PERCORSI DA FUOCO
(L. 353/2000 e L.R. n. 39/2000)
aggiornato all'anno 2018

ATLANTE DEL CATASTO TERRENI PERCORSI DA INCENDIO

anno incendio

2003

data incendio

-

località

PISCINA LUNGA

codice ARTEA

-

codice SIM

-

Foglio

35

Particella

386

Allegato

Sviluppo

superficie di tutta la particella (m²)

2874

superficie di tutto l'incendio (m²)

431519

superficie della zona della particella interessata da incendio (m²)

2874

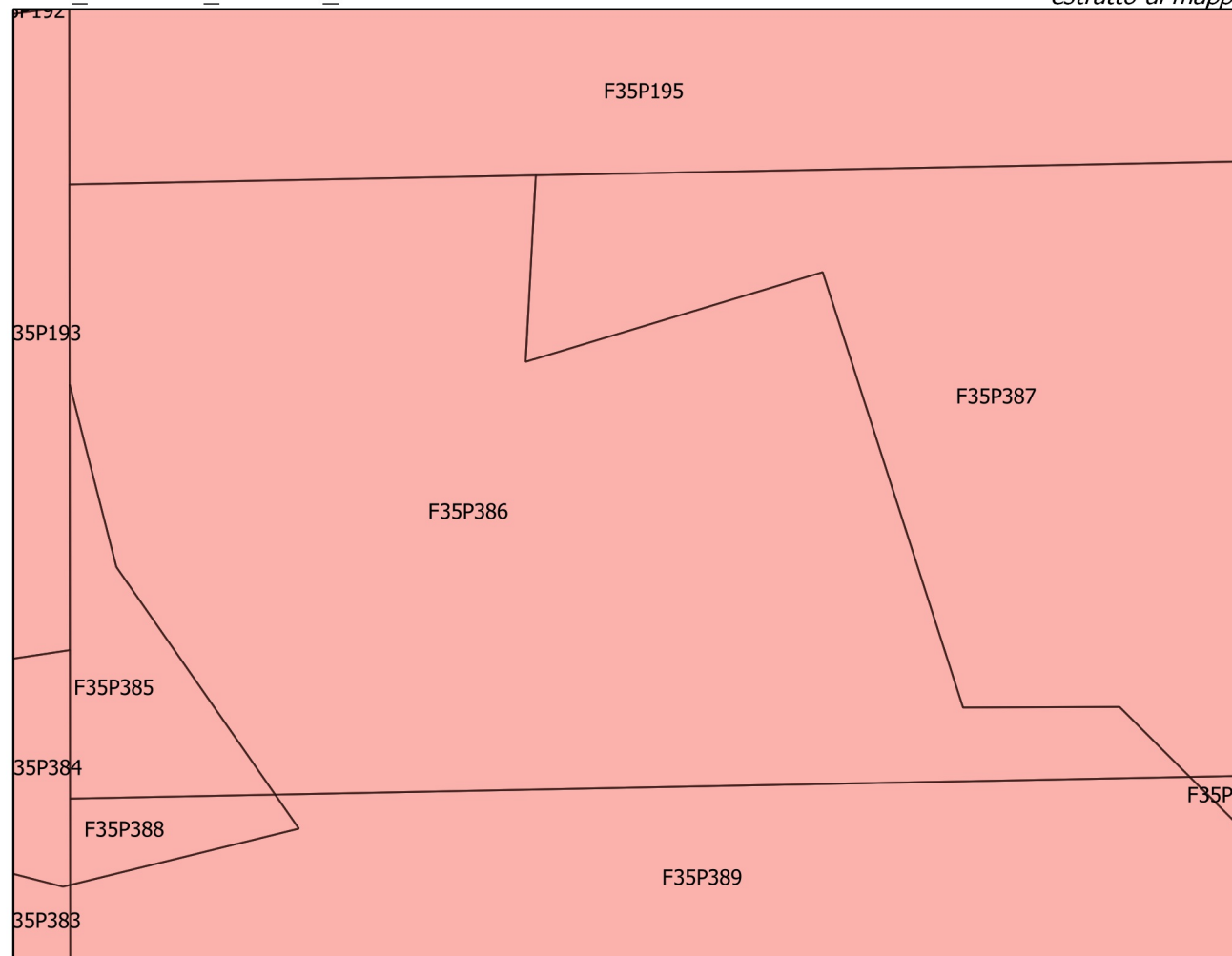
particella interessata da incendio (%)

100

identificativo incendio

2003_PISCINA_LUNGA_RU

estratto di mappa



fine vincolo 5 anni

2008

fine vincolo 10 anni

2013

fine vincolo 15 anni

2018

fine vincolo 20 anni

2023



CATASTO DEI BOSCHI E DEI PASCOLI PERCORSI DA FUOCO
(L. 353/2000 e L.R. n. 39/2000)
aggiornato all'anno 2018

ATLANTE DEL CATASTO TERRENI PERCORSI DA INCENDIO

anno incendio

2003

identificativo incendio

2003_PISCINA_LUNGA_RU

estratto di mappa

data incendio

-

località

PISCINA LUNGA

codice ARTEA

-

codice SIM

-

Foglio

35

Particella

385

Allegato

Sviluppo

superficie di tutta la particella (m²)

216

superficie di tutto l'incendio (m²)

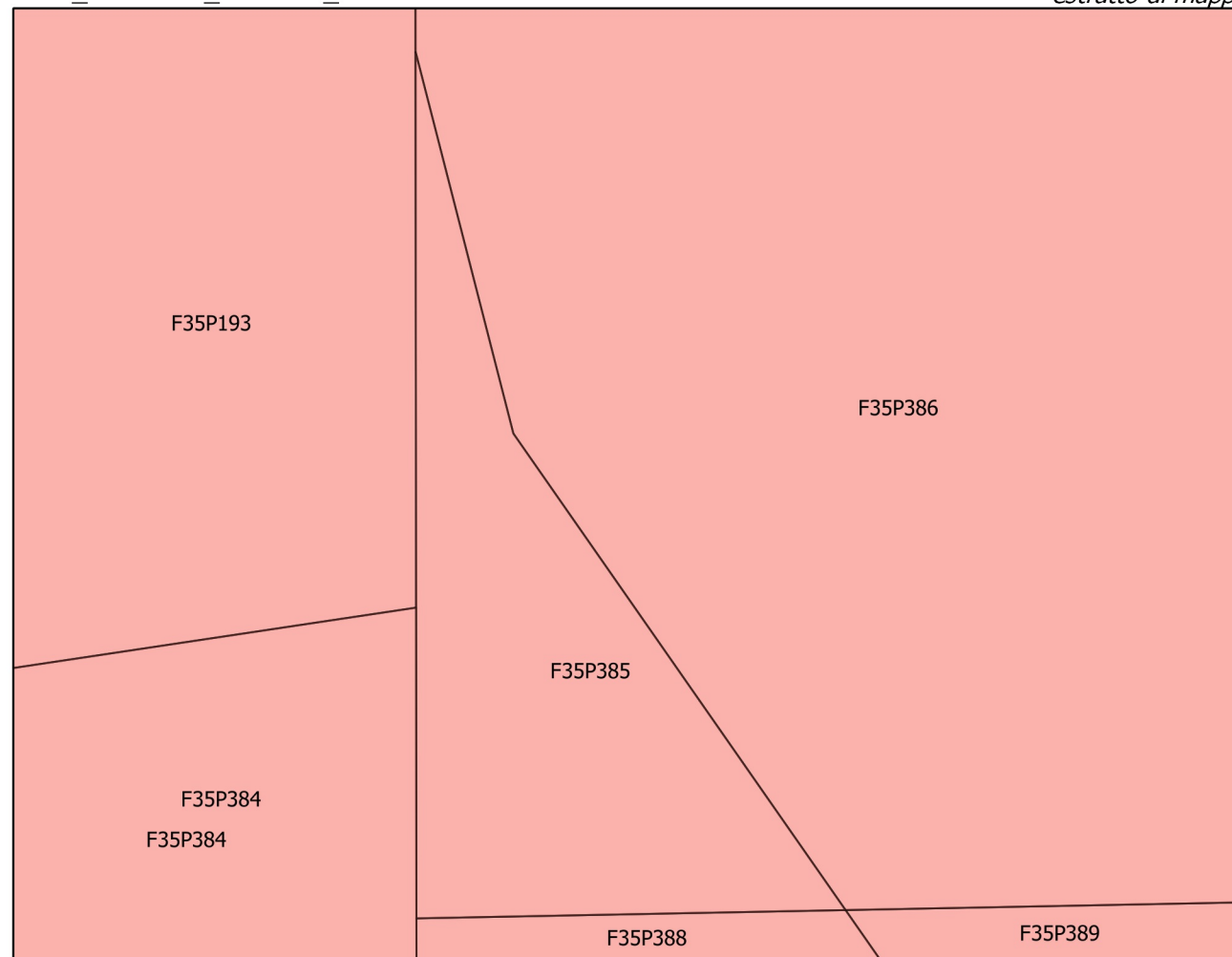
431519

superficie della zona della particella interessata da incendio (m²)

216

particella interessata da incendio (%)

100



fine vincolo 5 anni

2008

fine vincolo 10 anni

2013

fine vincolo 15 anni

2018

fine vincolo 20 anni

2023



CATASTO DEI BOSCHI E DEI PASCOLI PERCORSI DA FUOCO
(L. 353/2000 e L.R. n. 39/2000)
aggiornato all'anno 2018

ATLANTE DEL CATASTO TERRENI PERCORSI DA INCENDIO

anno incendio

2003

identificativo incendio

2003_PISCINA_LUNGA_RU

estratto di mappa

data incendio

-

località

PISCINA LUNGA

codice ARTEA

-

codice SIM

-

Foglio

35

Particella

384

Allegato

Sviluppo

superficie di tutta la particella (m²)

331

superficie di tutto l'incendio (m²)

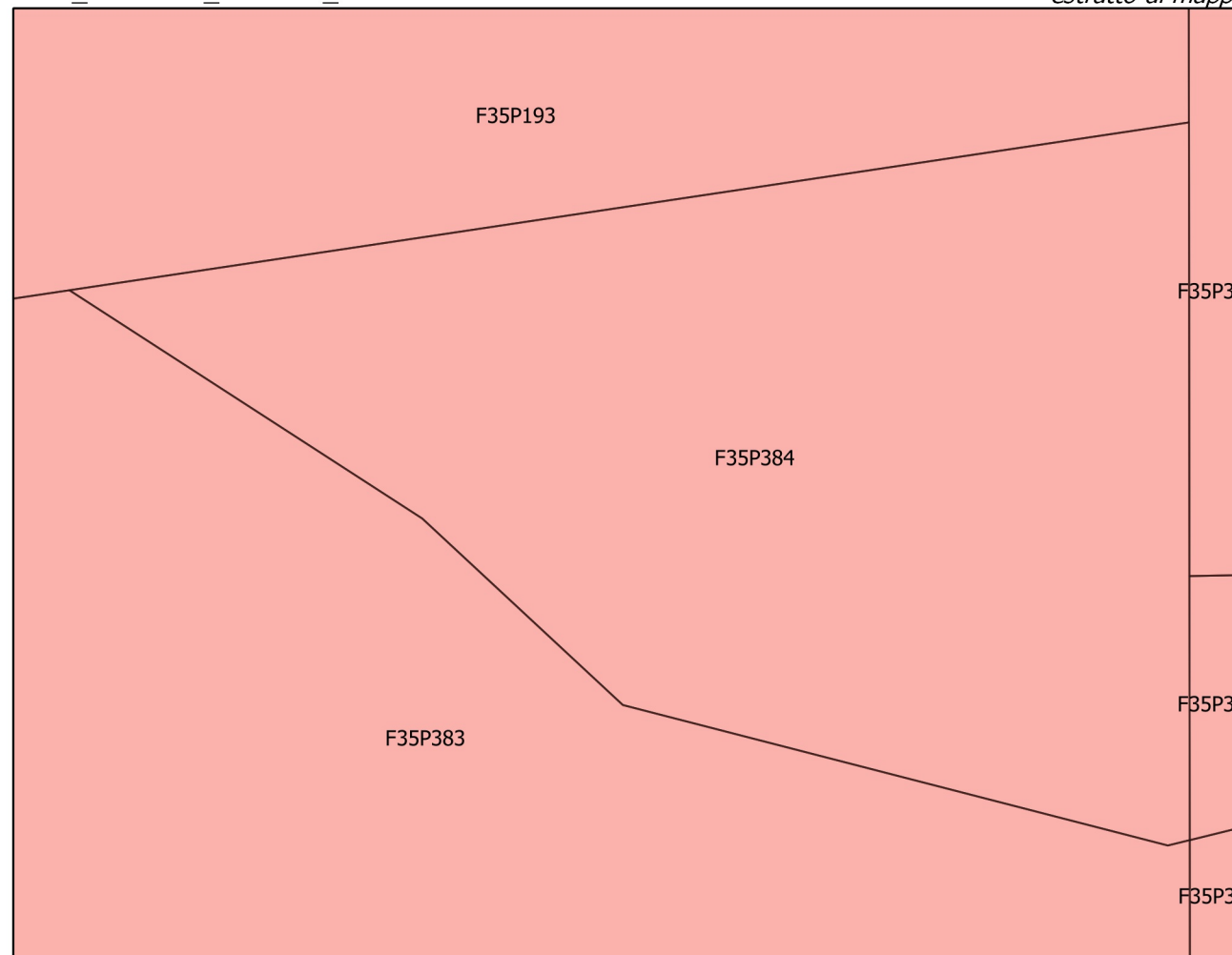
431519

superficie della zona della particella interessata da incendio (m²)

331

particella interessata da incendio (%)

100



fine vincolo 5 anni

2008

fine vincolo 10 anni

2013

fine vincolo 15 anni

2018

fine vincolo 20 anni

2023



CATASTO DEI BOSCHI E DEI PASCOLI PERCORSI DA FUOCO
(L. 353/2000 e L.R. n. 39/2000)
aggiornato all'anno 2018

ATLANTE DEL CATASTO TERRENI PERCORSI DA INCENDIO

anno incendio

2003

identificativo incendio

2003_PISCINA_LUNGA_RU

estratto di mappa

data incendio

-

località

PISCINA LUNGA

codice ARTEA

-

codice SIM

-

Foglio

35

Particella

383

Allegato

Sviluppo

superficie di tutta la particella (m²)

1136

superficie di tutto l'incendio (m²)

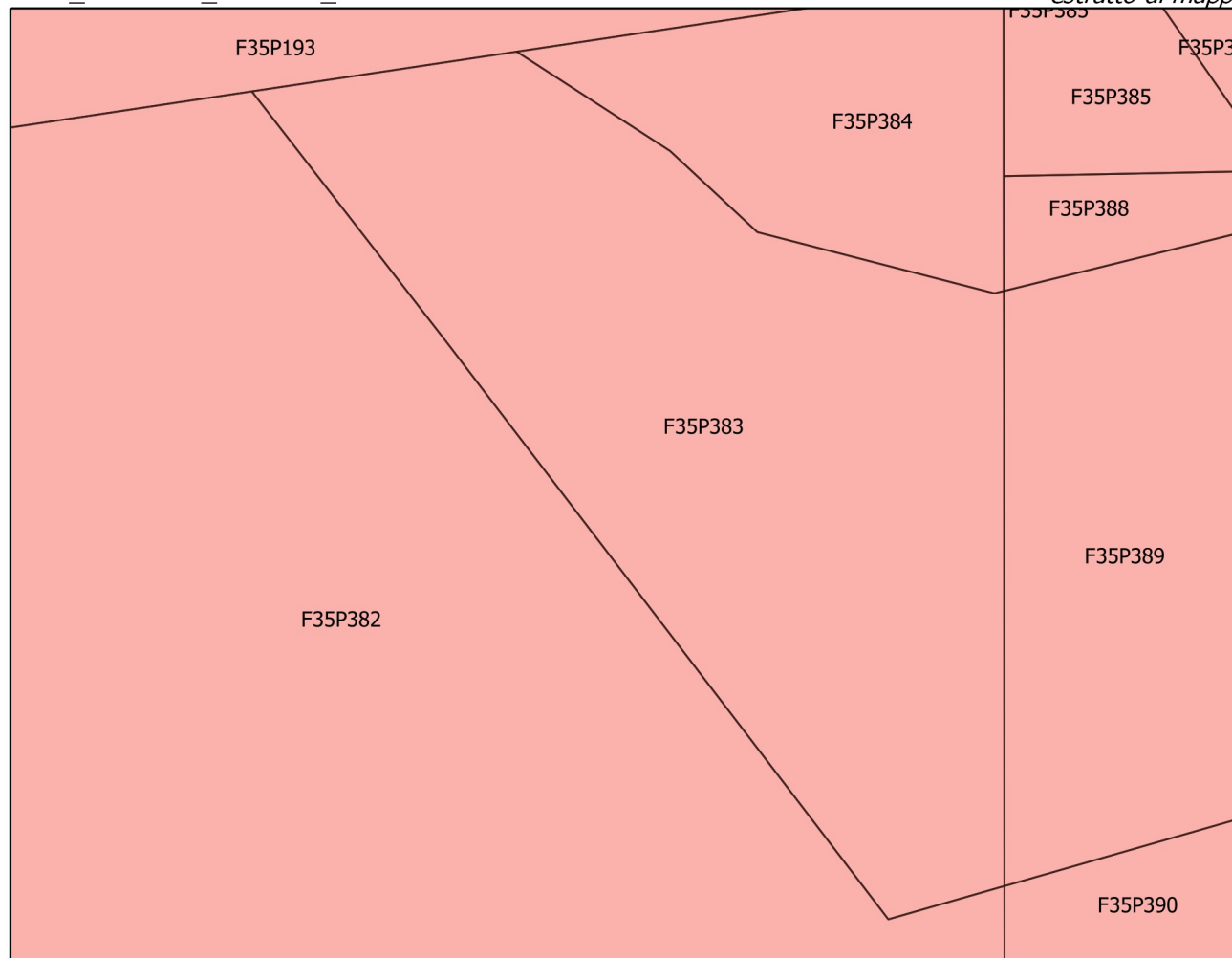
431519

superficie della zona della particella interessata da incendio (m²)

1136

particella interessata da incendio (%)

100



fine vincolo 5 anni

2008

fine vincolo 10 anni

2013

fine vincolo 15 anni

2018

fine vincolo 20 anni

2023



CATASTO DEI BOSCHI E DEI PASCOLI PERCORSI DA FUOCO
(L. 353/2000 e L.R. n. 39/2000)
aggiornato all'anno 2018

ATLANTE DEL CATASTO TERRENI PERCORSI DA INCENDIO

anno incendio

2003

data incendio

-

località

PISCINA LUNGA

codice ARTEA

-

codice SIM

-

Foglio

35

Particella

382

Allegato

Sviluppo

superficie di tutta la particella (m²)

8142

superficie di tutto l'incendio (m²)

431519

superficie della zona della particella interessata da incendio (m²)

6675

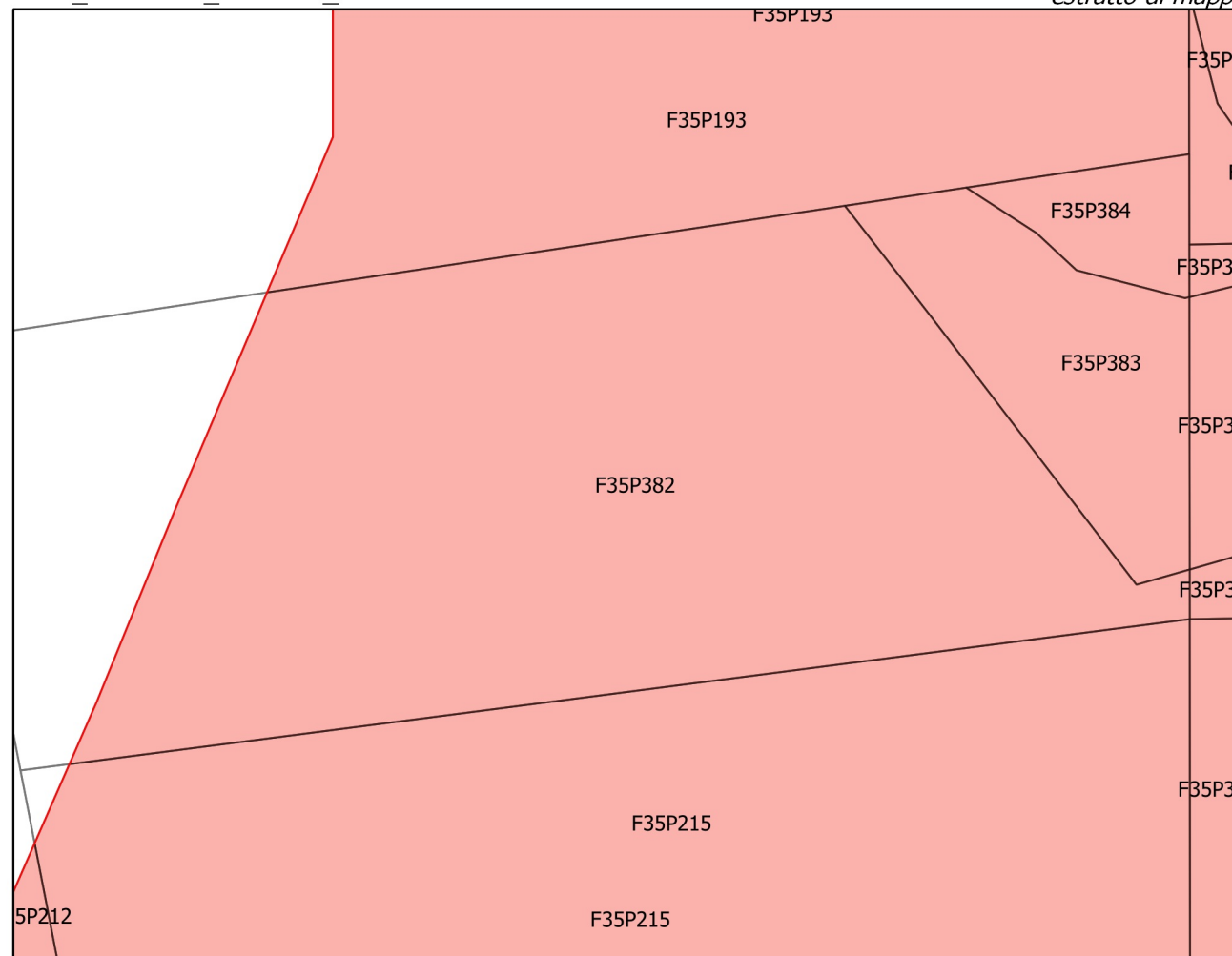
particella interessata da incendio (%)

81.982

identificativo incendio

2003_PISCINA_LUNGA_RU

estratto di mappa



fine vincolo 5 anni

2008

fine vincolo 10 anni

2013

fine vincolo 15 anni

2018

fine vincolo 20 anni

2023