



CATASTO DEI BOSCHI E DEI PASCOLI PERCORSI DA FUOCO
(L. 353/2000 e L.R. n. 39/2000)
aggiornato all'anno 2018

ATLANTE DEL CATASTO TERRENI PERCORSI DA INCENDIO

anno incendio

2004

identificativo incendio

2004_TOMBOLO_DELLA_GIANNELLA_RU

estratto di mappa

data incendio

-

località

TOMBOLO DELLA GIANNELLA

codice ARTEA

-

codice SIM

-

Foglio

36

Particella

300

Allegato

Sviluppo

superficie di tutta la particella (m²)

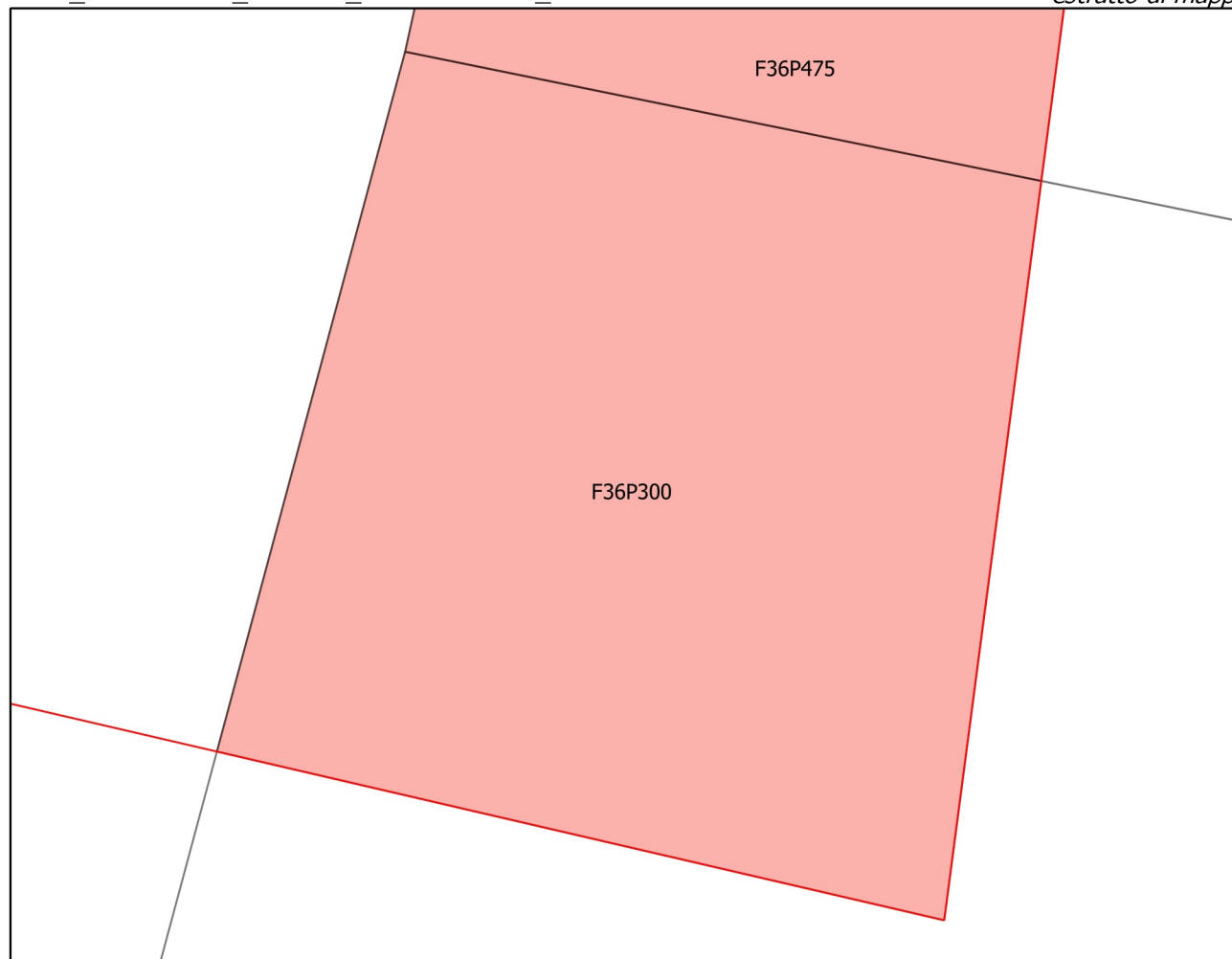
742

superficie di tutto l'incendio (m²)

169422

superficie della zona della particella interessata da incendio (m²)

13



particella interessata da incendio (%)

1.752

fine vincolo 5 anni

2009

fine vincolo 10 anni

2014

fine vincolo 15 anni

2019

fine vincolo 20 anni

2024



CATASTO DEI BOSCHI E DEI PASCOLI PERCORSI DA FUOCO
(L. 353/2000 e L.R. n. 39/2000)
aggiornato all'anno 2018

ATLANTE DEL CATASTO TERRENI PERCORSI DA INCENDIO

anno incendio

2004

identificativo incendio

2004_TOMBOLO_DELLA_GIANNELLA_RU

estratto di mappa

data incendio

-

località

TOMBOLO DELLA GIANNELLA

codice ARTEA

-

codice SIM

-

Foglio

36

Particella

26

Allegato

Sviluppo

superficie di tutta la particella (m²)

89284

superficie di tutto l'incendio (m²)

169422

superficie della zona della particella interessata da incendio (m²)

55844



particella interessata da incendio (%)

62.546

fine vincolo 5 anni

2009

fine vincolo 10 anni

2014

fine vincolo 15 anni

2019

fine vincolo 20 anni

2024



CATASTO DEI BOSCHI E DEI PASCOLI PERCORSI DA FUOCO
(L. 353/2000 e L.R. n. 39/2000)
aggiornato all'anno 2018

ATLANTE DEL CATASTO TERRENI PERCORSI DA INCENDIO

anno incendio

2004

identificativo incendio

2004_TOMBOLO_DELLA_GIANNELLA_RU

estratto di mappa

data incendio

-

località

TOMBOLO DELLA GIANNELLA

codice ARTEA

-

codice SIM

-

Foglio

36

Particella

359

Allegato

Sviluppo

superficie di tutta la particella (m²)

25995

superficie di tutto l'incendio (m²)

169422

superficie della zona della particella interessata da incendio (m²)

16803



particella interessata da incendio (%)

64.639

fine vincolo 5 anni

2009

fine vincolo 10 anni

2014

fine vincolo 15 anni

2019

fine vincolo 20 anni

2024



CATASTO DEI BOSCHI E DEI PASCOLI PERCORSI DA FUOCO
(L. 353/2000 e L.R. n. 39/2000)
aggiornato all'anno 2018

ATLANTE DEL CATASTO TERRENI PERCORSI DA INCENDIO

anno incendio

2004

identificativo incendio

2004_TOMBOLO_DELLA_GIANNELLA_RU

estratto di mappa

data incendio

-

località

TOMBOLO DELLA GIANNELLA

codice ARTEA

-

codice SIM

-

Foglio

36

Particella

356

Allegato

Sviluppo

superficie di tutta la particella (m²)

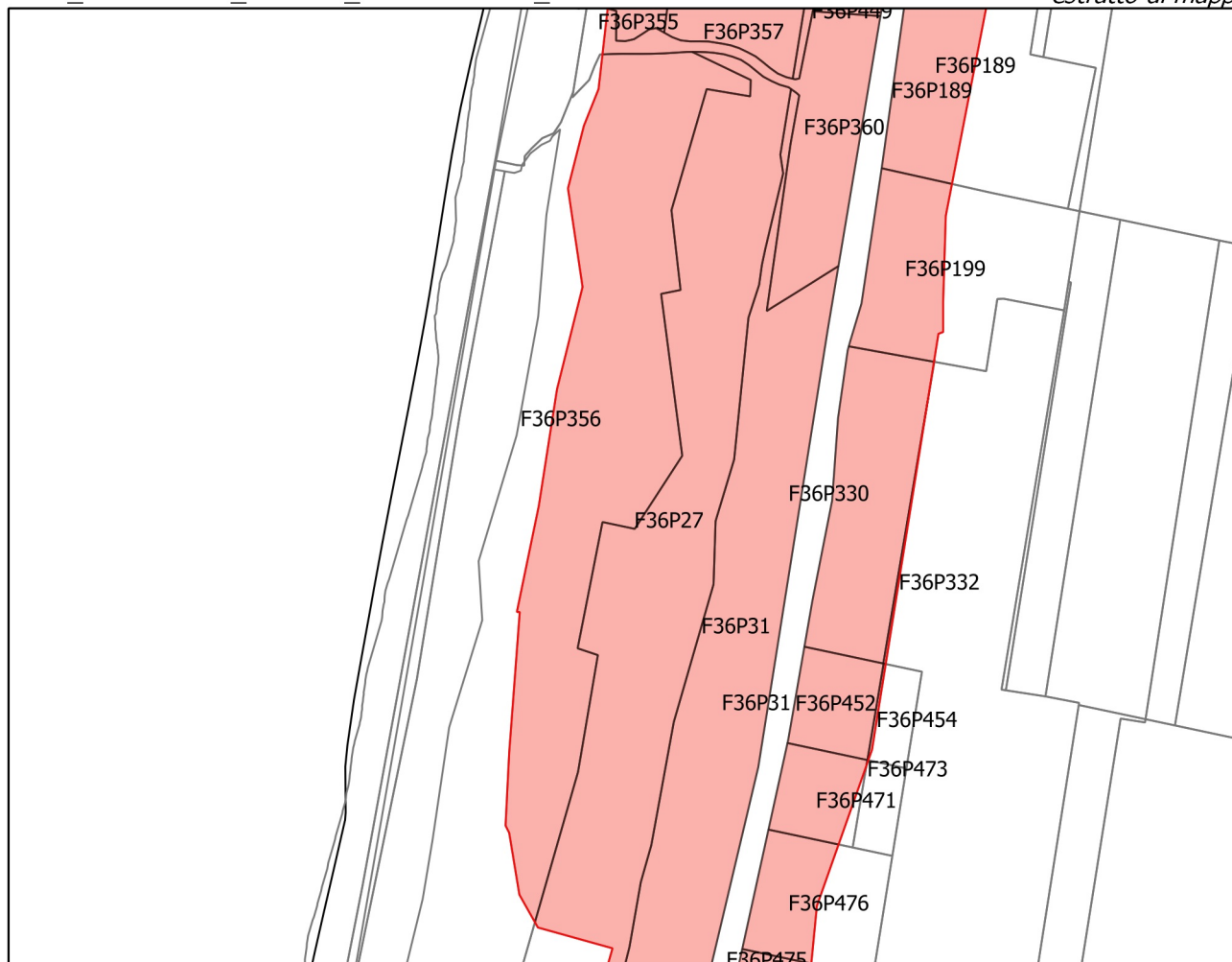
48538

superficie di tutto l'incendio (m²)

169422

superficie della zona della particella interessata da incendio (m²)

14422



particella interessata da incendio (%)

29.713

fine vincolo 5 anni

2009

fine vincolo 10 anni

2014

fine vincolo 15 anni

2019

fine vincolo 20 anni

2024



CATASTO DEI BOSCHI E DEI PASCOLI PERCORSI DA FUOCO
(L. 353/2000 e L.R. n. 39/2000)
aggiornato all'anno 2018

ATLANTE DEL CATASTO TERRENI PERCORSI DA INCENDIO

anno incendio

2004

identificativo incendio

2004_TOMBOLO DELLA GIANNELLA_RU

estratto di mappa

data incendio

-

località

TOMBOLO DELLA GIANNELLA

codice ARTEA

-

codice SIM

-

Foglio

36

Particella

449

Allegato

Sviluppo

superficie di tutta la particella (m²)

7945

superficie di tutto l'incendio (m²)

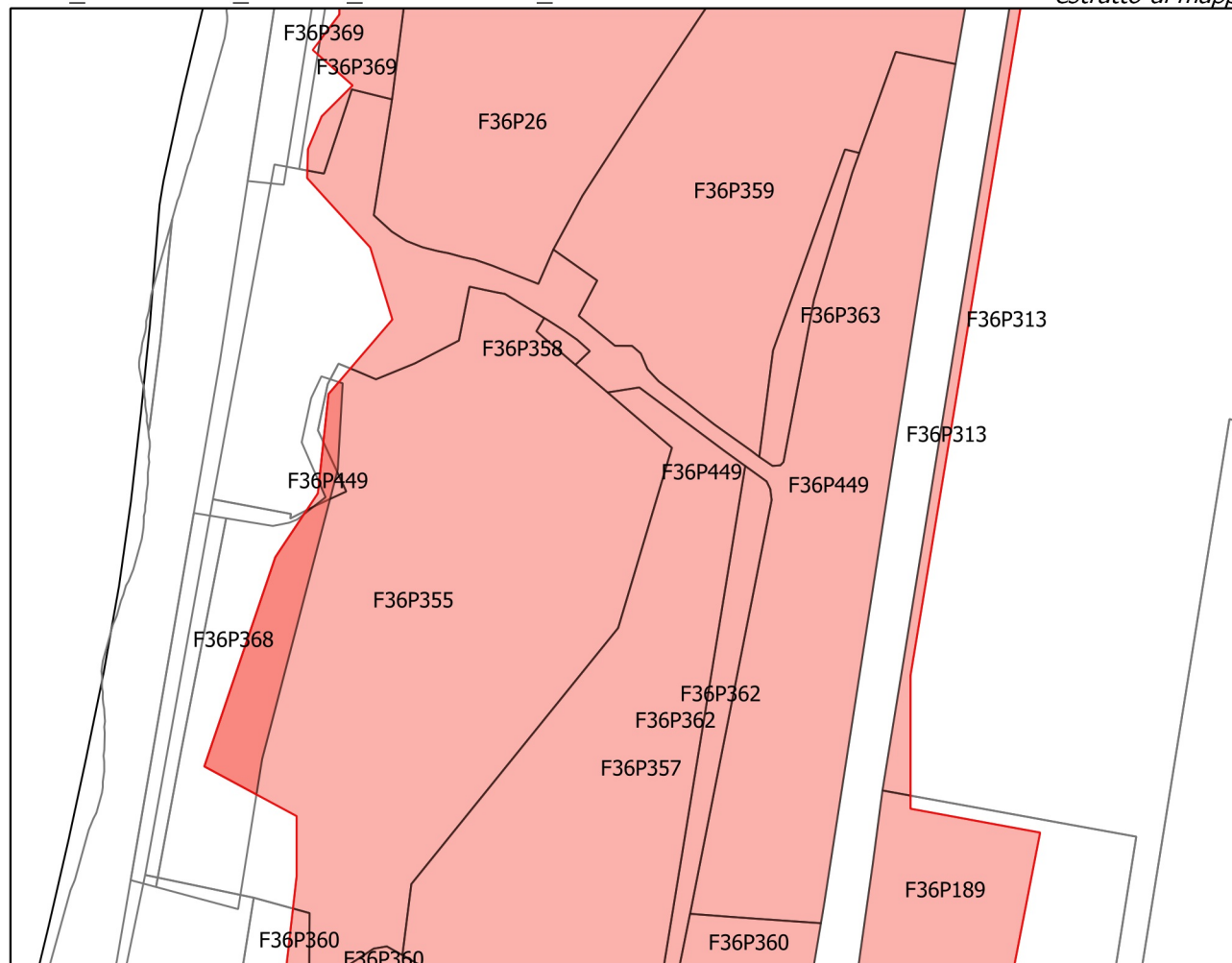
169422

superficie della zona della particella interessata da incendio (m²)

6195

particella interessata da incendio (%)

77.974



fine vincolo 5 anni

2009

fine vincolo 10 anni

2014

fine vincolo 15 anni

2019

fine vincolo 20 anni

2024



CATASTO DEI BOSCHI E DEI PASCOLI PERCORSI DA FUOCO
(L. 353/2000 e L.R. n. 39/2000)
aggiornato all'anno 2018

ATLANTE DEL CATASTO TERRENI PERCORSI DA INCENDIO

anno incendio

2004

identificativo incendio

2004_TOMBOLO_DELLA_GIANNELLA_RU

estratto di mappa

data incendio

-

località

TOMBOLO DELLA GIANNELLA

codice ARTEA

-

codice SIM

-

Foglio

36

Particella

369

Allegato

Sviluppo

superficie di tutta la particella (m²)

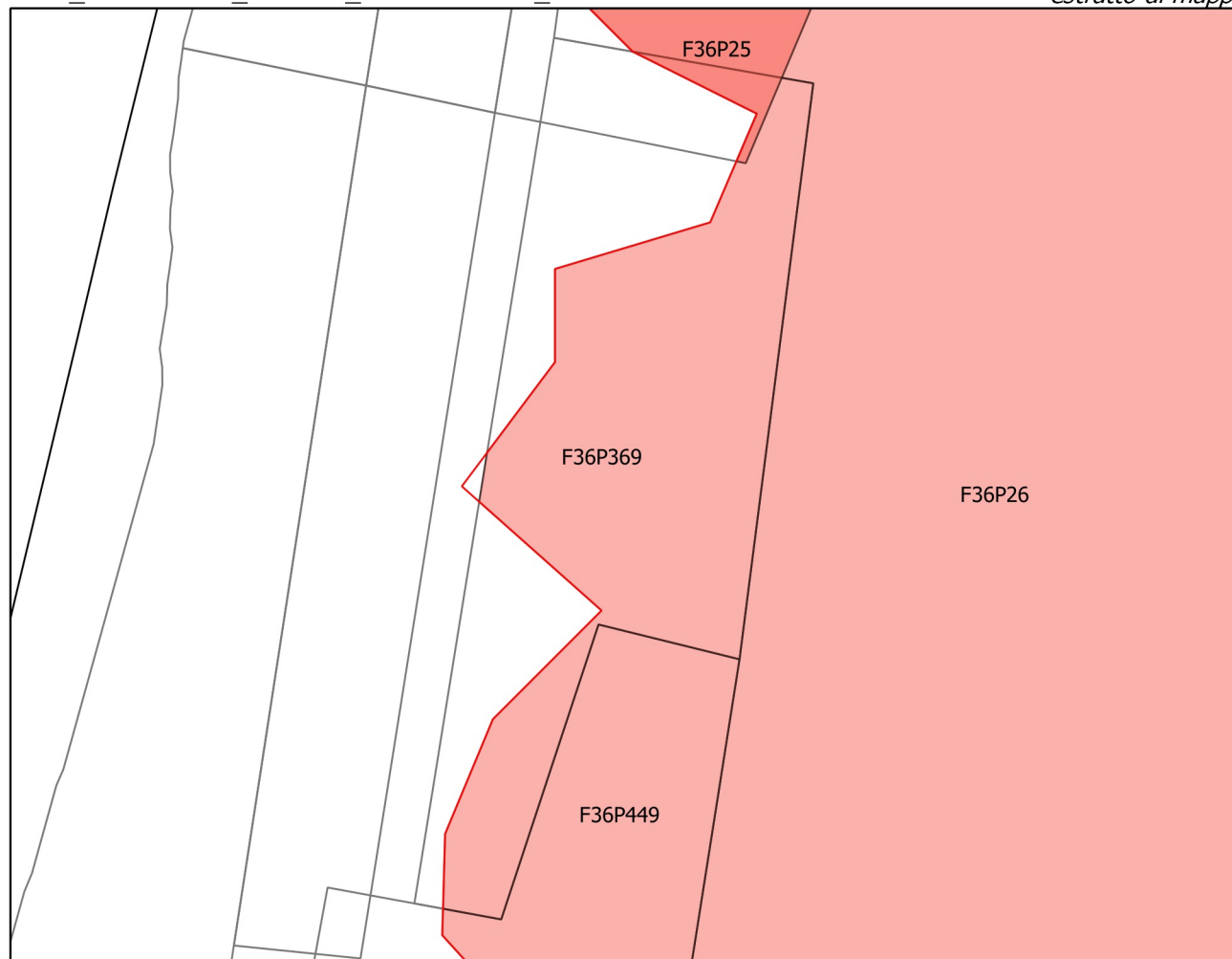
785

superficie di tutto l'incendio (m²)

169422

superficie della zona della particella interessata da incendio (m²)

509



particella interessata da incendio (%)

64.841

fine vincolo 5 anni

2009

fine vincolo 10 anni

2014

fine vincolo 15 anni

2019

fine vincolo 20 anni

2024



CATASTO DEI BOSCHI E DEI PASCOLI PERCORSI DA FUOCO
(L. 353/2000 e L.R. n. 39/2000)
aggiornato all'anno 2018

ATLANTE DEL CATASTO TERRENI PERCORSI DA INCENDIO

anno incendio

2004

identificativo incendio

2004_TOMBOLO_DELLA_GIANNELLA_RU

estratto di mappa

data incendio

-

località

TOMBOLO DELLA GIANNELLA

codice ARTEA

-

codice SIM

-

Foglio

36

Particella

330

Allegato

Sviluppo

superficie di tutta la particella (m²)

4708

superficie di tutto l'incendio (m²)

169422

superficie della zona della particella interessata da incendio (m²)

4707

particella interessata da incendio (%)

99.979



fine vincolo 5 anni

2009

fine vincolo 10 anni

2014

fine vincolo 15 anni

2019

fine vincolo 20 anni

2024



CATASTO DEI BOSCHI E DEI PASCOLI PERCORSI DA FUOCO
(L. 353/2000 e L.R. n. 39/2000)
aggiornato all'anno 2018

ATLANTE DEL CATASTO TERRENI PERCORSI DA INCENDIO

anno incendio

2004

identificativo incendio

2004_TOMBOLO_DELLA_GIANNELLA_RU

estratto di mappa

data incendio

-

località

TOMBOLO DELLA GIANNELLA

codice ARTEA

-

codice SIM

-

Foglio

36

Particella

475

Allegato

Sviluppo

superficie di tutta la particella (m²)

3707

superficie di tutto l'incendio (m²)

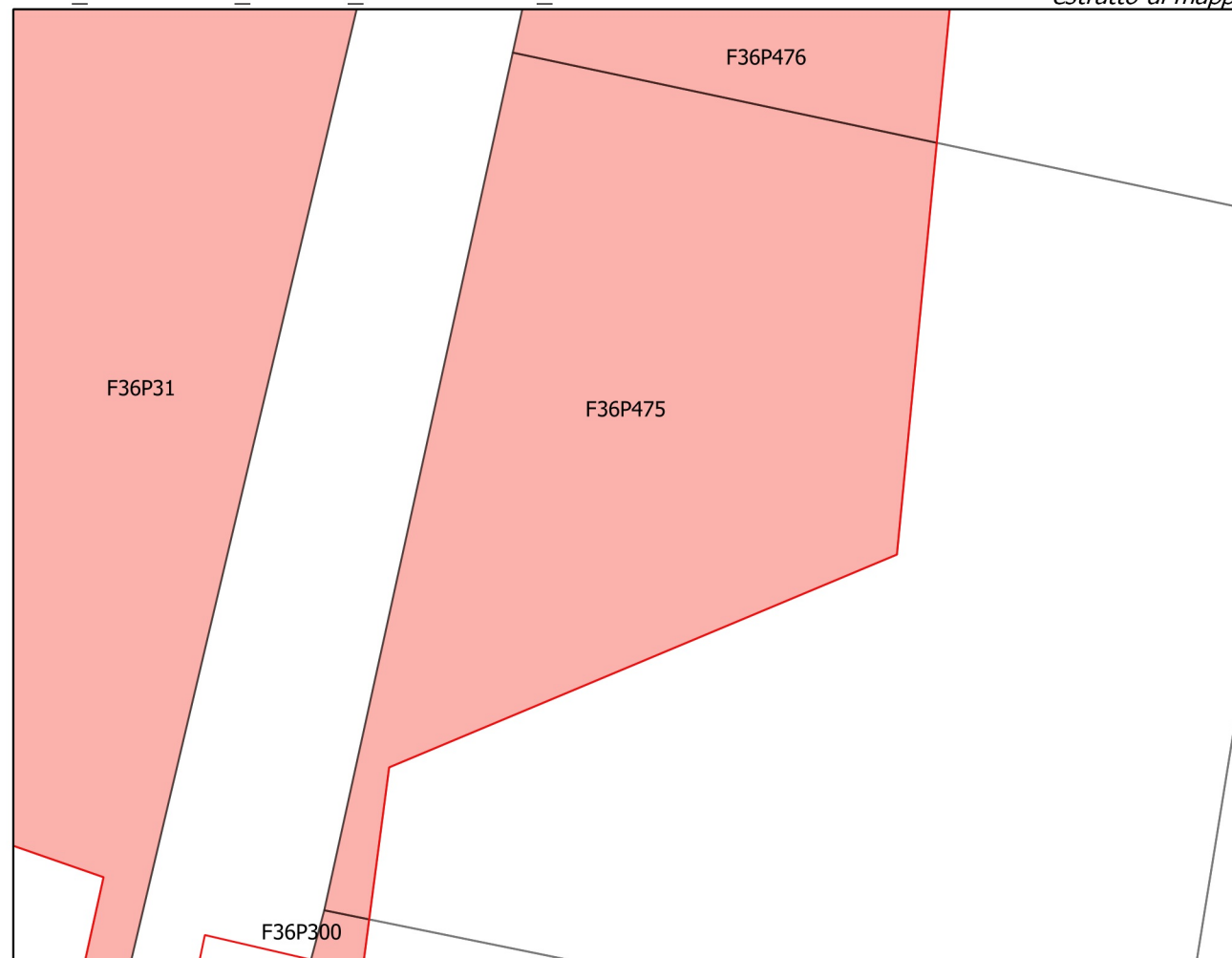
169422

superficie della zona della particella interessata da incendio (m²)

1380

particella interessata da incendio (%)

37.227



fine vincolo 5 anni

2009

fine vincolo 10 anni

2014

fine vincolo 15 anni

2019

fine vincolo 20 anni

2024



CATASTO DEI BOSCHI E DEI PASCOLI PERCORSI DA FUOCO
(L. 353/2000 e L.R. n. 39/2000)
aggiornato all'anno 2018

ATLANTE DEL CATASTO TERRENI PERCORSI DA INCENDIO

anno incendio

2004

identificativo incendio

2004_TOMBOLO_DELLA_GIANNELLA_RU

estratto di mappa

data incendio

-

località

TOMBOLO DELLA GIANNELLA

codice ARTEA

-

codice SIM

-

Foglio

36

Particella

476

Allegato

Sviluppo

superficie di tutta la particella (m²)

3008

superficie di tutto l'incendio (m²)

169422

superficie della zona della particella interessata da incendio (m²)

1558



particella interessata da incendio (%)

51.795

fine vincolo 5 anni

2009

fine vincolo 10 anni

2014

fine vincolo 15 anni

2019

fine vincolo 20 anni

2024



CATASTO DEI BOSCHI E DEI PASCOLI PERCORSI DA FUOCO
(L. 353/2000 e L.R. n. 39/2000)
aggiornato all'anno 2018

ATLANTE DEL CATASTO TERRENI PERCORSI DA INCENDIO

anno incendio

2004

identificativo incendio

2004_TOMBOLO_DELLA_GIANNELLA_RU

estratto di mappa

data incendio

-

località

TOMBOLO DELLA GIANNELLA

codice ARTEA

-

codice SIM

-

Foglio

36

Particella

332

Allegato

Sviluppo

superficie di tutta la particella (m²)

21699

superficie di tutto l'incendio (m²)

169422

superficie della zona della particella interessata da incendio (m²)

63

particella interessata da incendio (%)

0.29



fine vincolo 5 anni

2009

fine vincolo 10 anni

2014

fine vincolo 15 anni

2019

fine vincolo 20 anni

2024



CATASTO DEI BOSCHI E DEI PASCOLI PERCORSI DA FUOCO
(L. 353/2000 e L.R. n. 39/2000)
aggiornato all'anno 2018

ATLANTE DEL CATASTO TERRENI PERCORSI DA INCENDIO

anno incendio

2004

identificativo incendio

2004_TOMBOLO_DELLA_GIANNELLA_RU

estratto di mappa

data incendio

-

località

TOMBOLO DELLA GIANNELLA

codice ARTEA

-

codice SIM

-

Foglio

36

Particella

313

Allegato

Sviluppo

superficie di tutta la particella (m²)

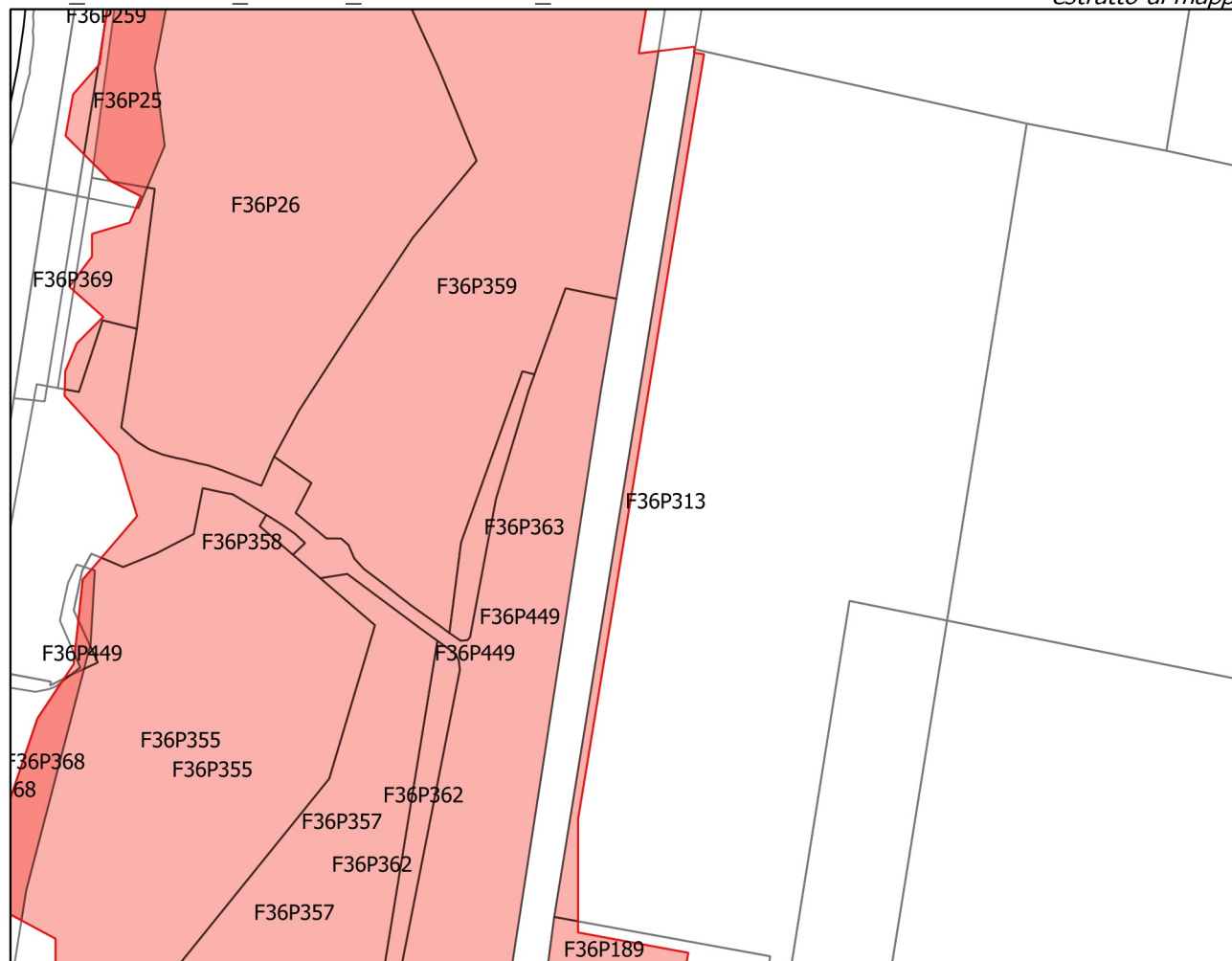
18382

superficie di tutto l'incendio (m²)

169422

superficie della zona della particella interessata da incendio (m²)

588



particella interessata da incendio (%)

3.199

fine vincolo 5 anni

2009

fine vincolo 10 anni

2014

fine vincolo 15 anni

2019

fine vincolo 20 anni

2024

Nota: valori ricavati dai dati geometrici della perimetrazione incendi, delle particelle catastali e delle loro elaborazioni

data report: maggio 2019



CATASTO DEI BOSCHI E DEI PASCOLI PERCORSI DA FUOCO
(L. 353/2000 e L.R. n. 39/2000)
aggiornato all'anno 2018

ATLANTE DEL CATASTO TERRENI PERCORSI DA INCENDIO

anno incendio

2004

identificativo incendio

2004_TOMBOLO_DELLA_GIANNELLA_RU

estratto di mappa

data incendio

-

località

TOMBOLO DELLA GIANNELLA

codice ARTEA

-

codice SIM

-

Foglio

36

Particella

31

Allegato

Sviluppo



superficie di tutta la particella (m²)

33237

superficie di tutto l'incendio (m²)

169422

superficie della zona della particella interessata da incendio (m²)

13106

particella interessata da incendio (%)

39.432

fine vincolo 5 anni

2009

fine vincolo 10 anni

2014

fine vincolo 15 anni

2019

fine vincolo 20 anni

2024



CATASTO DEI BOSCHI E DEI PASCOLI PERCORSI DA FUOCO
(L. 353/2000 e L.R. n. 39/2000)
aggiornato all'anno 2018

ATLANTE DEL CATASTO TERRENI PERCORSI DA INCENDIO

anno incendio

2004

identificativo incendio

2004_TOMBOLO_DELLA_GIANNELLA_RU

estratto di mappa

data incendio

-

località

TOMBOLO DELLA GIANNELLA

codice ARTEA

-

codice SIM

-

Foglio

36

Particella

362

Allegato

Sviluppo

superficie di tutta la particella (m²)

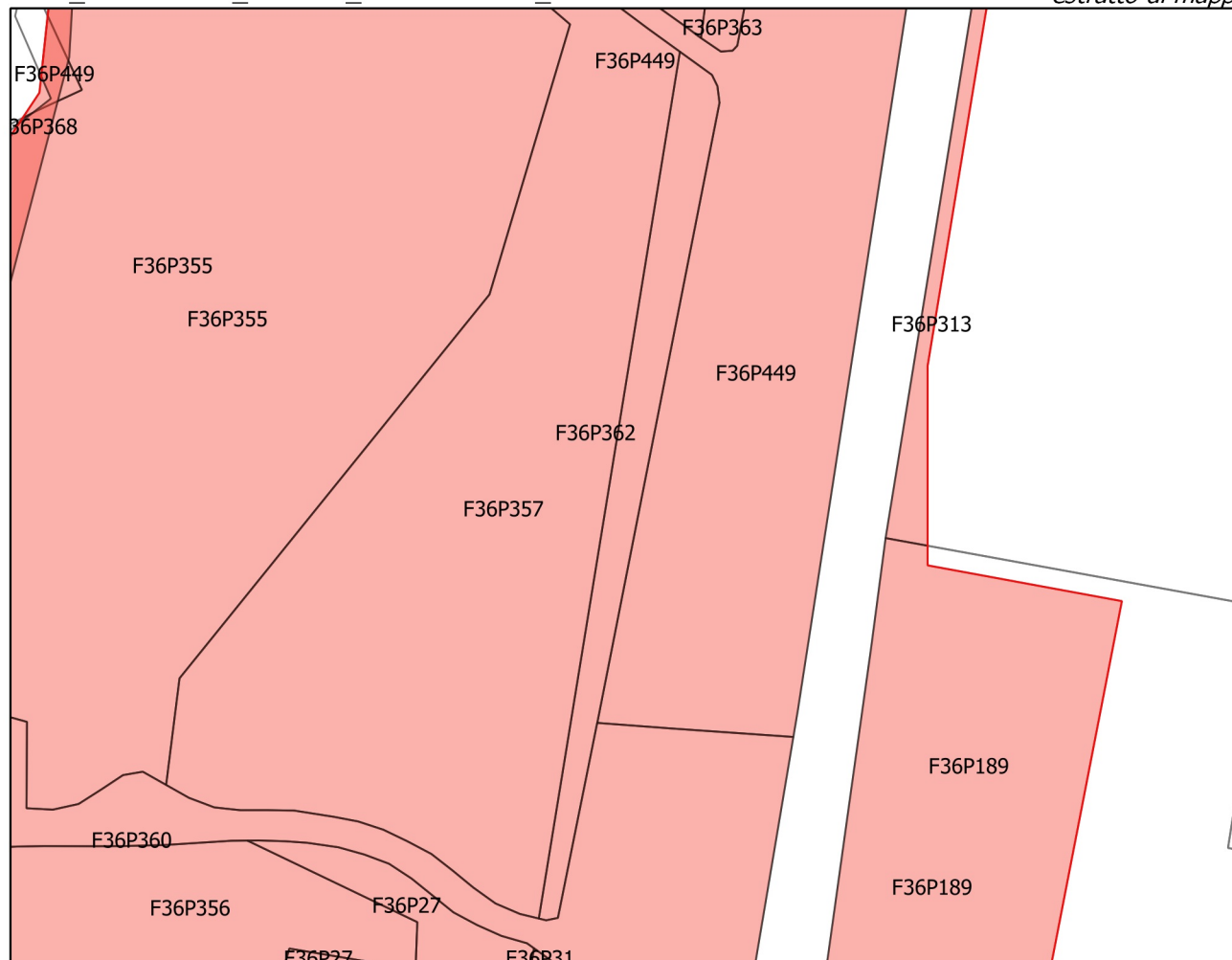
656

superficie di tutto l'incendio (m²)

169422

superficie della zona della particella interessata da incendio (m²)

656



particella interessata da incendio (%)

100

fine vincolo 5 anni

2009

fine vincolo 10 anni

2014

fine vincolo 15 anni

2019

fine vincolo 20 anni

2024



CATASTO DEI BOSCHI E DEI PASCOLI PERCORSI DA FUOCO
(L. 353/2000 e L.R. n. 39/2000)
aggiornato all'anno 2018

ATLANTE DEL CATASTO TERRENI PERCORSI DA INCENDIO

anno incendio

2004

identificativo incendio

2004_TOMBOLO_DELLA_GIANNELLA_RU

estratto di mappa

data incendio

-

località

TOMBOLO DELLA GIANNELLA

codice ARTEA

-

codice SIM

-

Foglio

36

Particella

363

Allegato

Sviluppo

superficie di tutta la particella (m²)

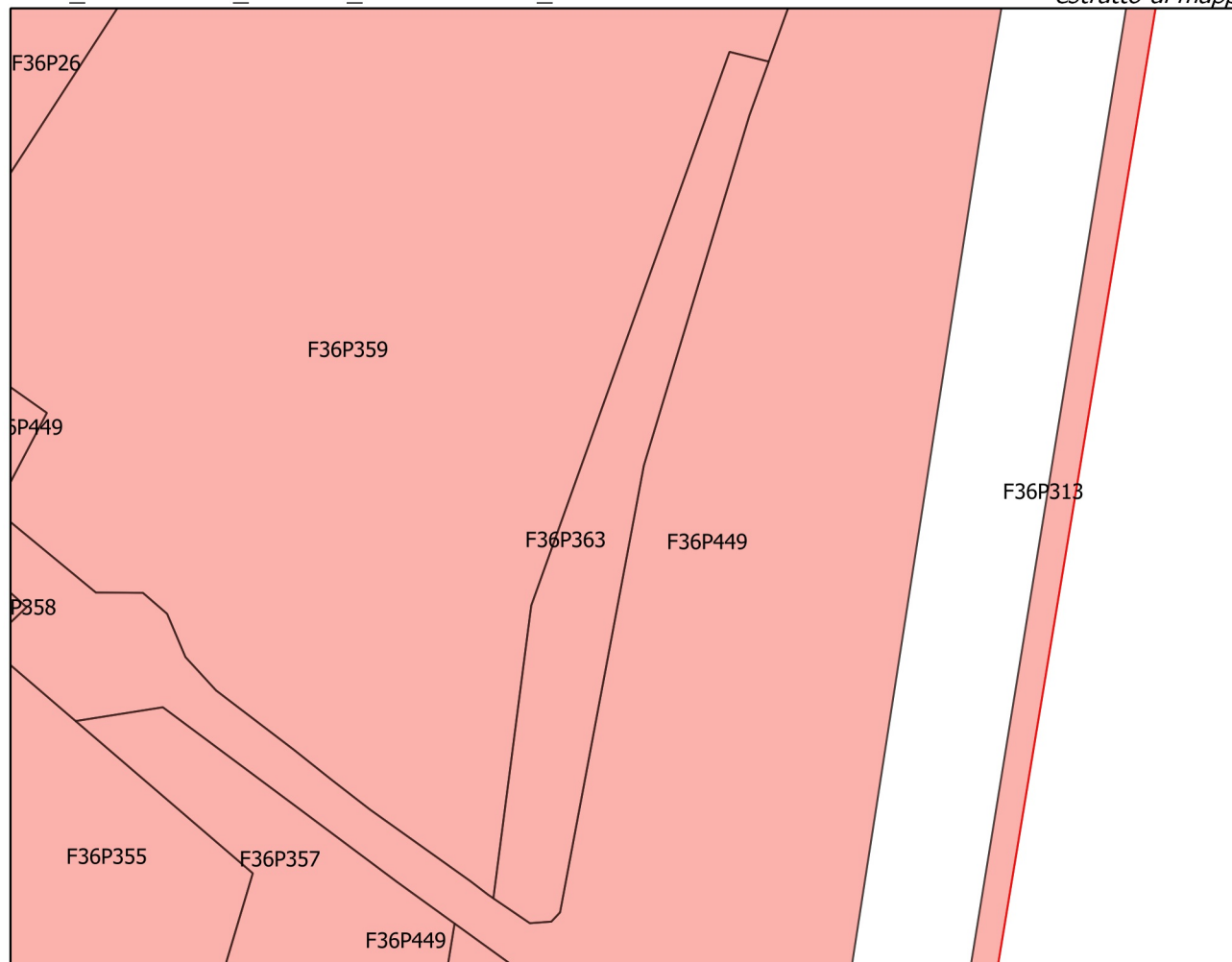
368

superficie di tutto l'incendio (m²)

169422

superficie della zona della particella interessata da incendio (m²)

368



particella interessata da incendio (%)

100

fine vincolo 5 anni

2009

fine vincolo 10 anni

2014

fine vincolo 15 anni

2019

fine vincolo 20 anni

2024



CATASTO DEI BOSCHI E DEI PASCOLI PERCORSI DA FUOCO
(L. 353/2000 e L.R. n. 39/2000)
aggiornato all'anno 2018

ATLANTE DEL CATASTO TERRENI PERCORSI DA INCENDIO

anno incendio

2004

identificativo incendio

2004_TOMBOLO_DELLA_GIANNELLA_RU

estratto di mappa

data incendio

-

località

TOMBOLO DELLA GIANNELLA

codice ARTEA

-

codice SIM

-

Foglio

36

Particella

27

Allegato

Sviluppo

superficie di tutta la particella (m²)

44789

superficie di tutto l'incendio (m²)

169422

superficie della zona della particella interessata da incendio (m²)

15029



particella interessata da incendio (%)

33.555

fine vincolo 5 anni

2009

fine vincolo 10 anni

2014

fine vincolo 15 anni

2019

fine vincolo 20 anni

2024



CATASTO DEI BOSCHI E DEI PASCOLI PERCORSI DA FUOCO
(L. 353/2000 e L.R. n. 39/2000)
aggiornato all'anno 2018

ATLANTE DEL CATASTO TERRENI PERCORSI DA INCENDIO

anno incendio

2004

identificativo incendio

2004_TOMBOLO_DELLA_GIANNELLA_RU

estratto di mappa

data incendio

-

località

TOMBOLO DELLA GIANNELLA

codice ARTEA

-

codice SIM

-

Foglio

36

Particella

357

Allegato

Sviluppo

superficie di tutta la particella (m²)

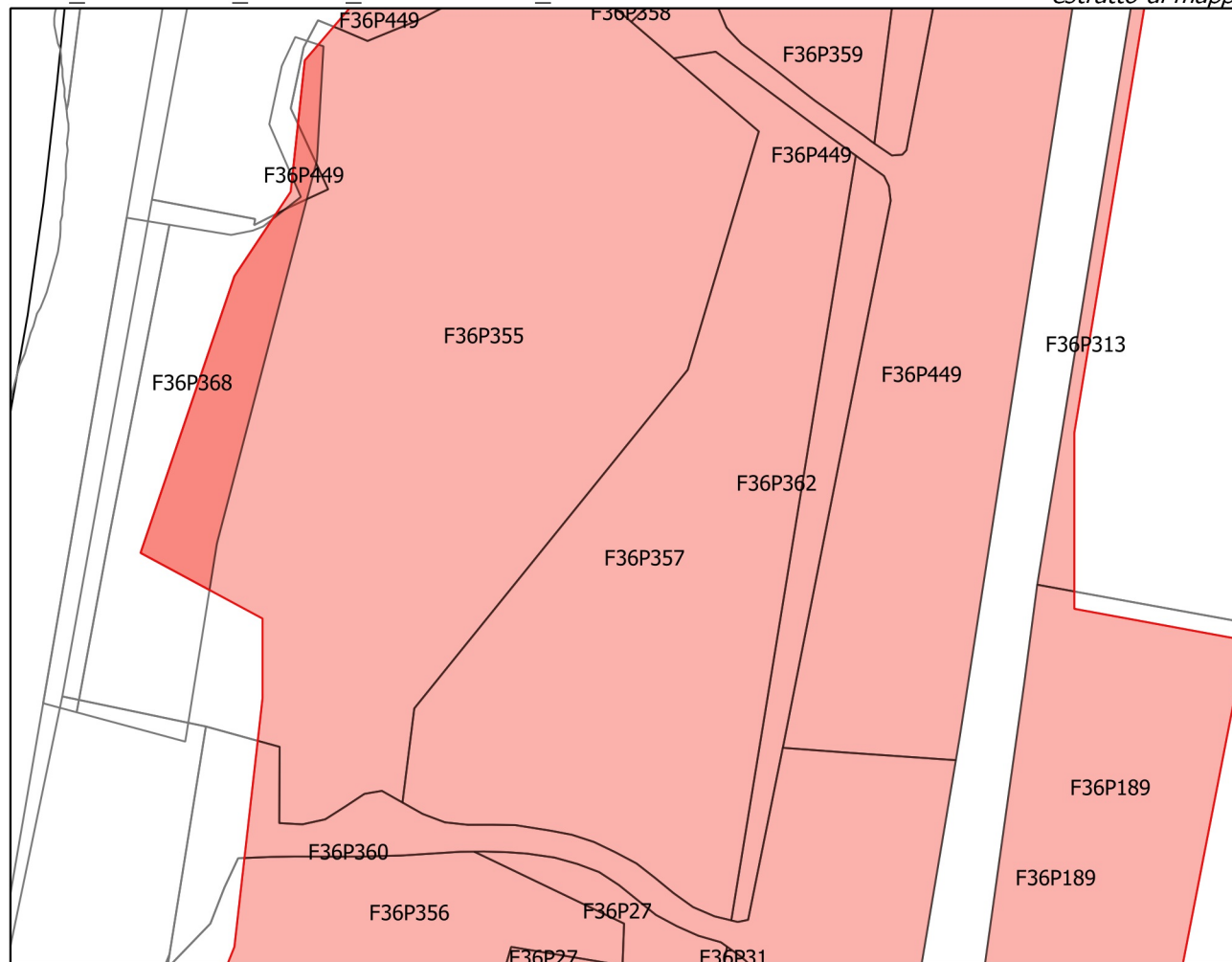
4716

superficie di tutto l'incendio (m²)

169422

superficie della zona della particella interessata da incendio (m²)

4716



particella interessata da incendio (%)

100

fine vincolo 5 anni

2009

fine vincolo 10 anni

2014

fine vincolo 15 anni

2019

fine vincolo 20 anni

2024



CATASTO DEI BOSCHI E DEI PASCOLI PERCORSI DA FUOCO
(L. 353/2000 e L.R. n. 39/2000)
aggiornato all'anno 2018

ATLANTE DEL CATASTO TERRENI PERCORSI DA INCENDIO

anno incendio

2004

identificativo incendio

2004_TOMBOLO_DELLA_GIANNELLA_RU

estratto di mappa

data incendio

-

località

TOMBOLO DELLA GIANNELLA

codice ARTEA

-

codice SIM

-

Foglio

36

Particella

358

Allegato

Sviluppo

superficie di tutta la particella (m²)

50

superficie di tutto l'incendio (m²)

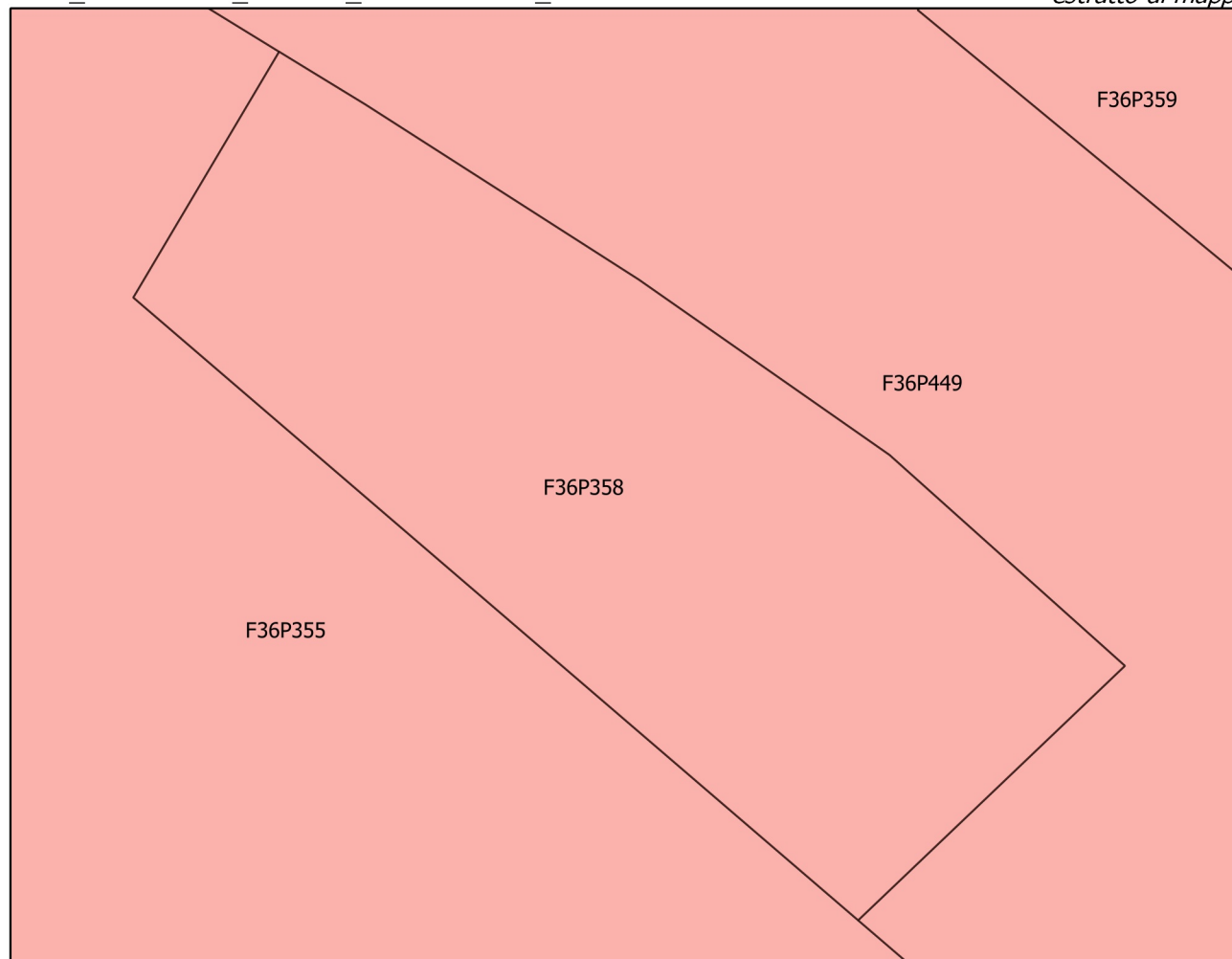
169422

superficie della zona della particella interessata da incendio (m²)

50

particella interessata da incendio (%)

100



fine vincolo 5 anni

2009

fine vincolo 10 anni

2014

fine vincolo 15 anni

2019

fine vincolo 20 anni

2024



CATASTO DEI BOSCHI E DEI PASCOLI PERCORSI DA FUOCO
(L. 353/2000 e L.R. n. 39/2000)
aggiornato all'anno 2018

ATLANTE DEL CATASTO TERRENI PERCORSI DA INCENDIO

anno incendio

2004

identificativo incendio

2004_TOMBOLO DELLA GIANNELLA_RU

estratto di mappa

data incendio

-

località

TOMBOLO DELLA GIANNELLA

codice ARTEA

-

codice SIM

-

Foglio

36

Particella

360

Allegato

Sviluppo

superficie di tutta la particella (m²)

4393

superficie di tutto l'incendio (m²)

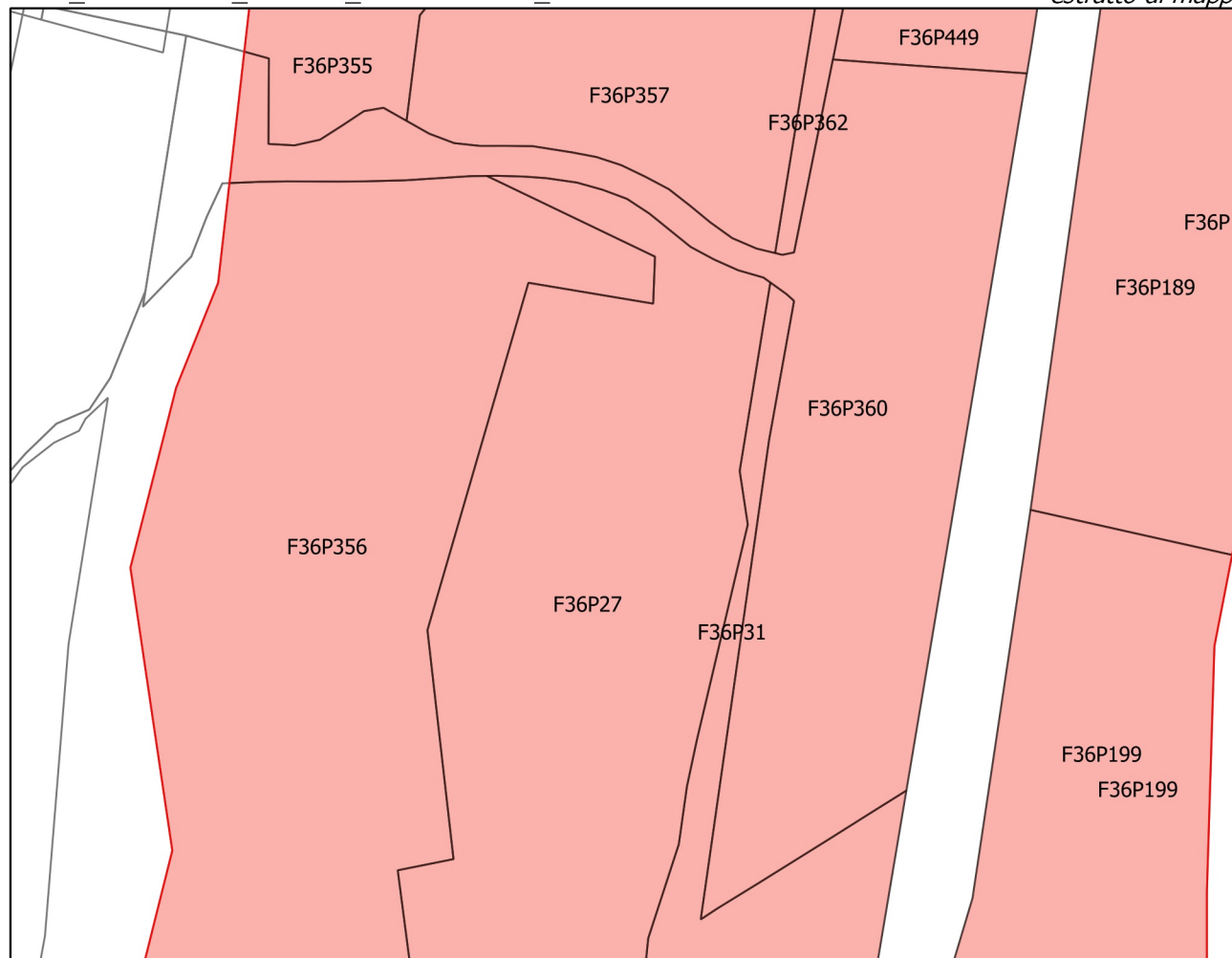
169422

superficie della zona della particella interessata da incendio (m²)

4083

particella interessata da incendio (%)

92.943



fine vincolo 5 anni

2009

fine vincolo 10 anni

2014

fine vincolo 15 anni

2019

fine vincolo 20 anni

2024



CATASTO DEI BOSCHI E DEI PASCOLI PERCORSI DA FUOCO
(L. 353/2000 e L.R. n. 39/2000)
aggiornato all'anno 2018

ATLANTE DEL CATASTO TERRENI PERCORSI DA INCENDIO

anno incendio

2004

identificativo incendio

2004_TOMBOLO_DELLA_GIANNELLA_RU

estratto di mappa

data incendio

-

località

TOMBOLO DELLA GIANNELLA

codice ARTEA

-

codice SIM

-

Foglio

36

Particella

467

Allegato

Sviluppo

superficie di tutta la particella (m²)

58767

superficie di tutto l'incendio (m²)

169422

superficie della zona della particella interessata da incendio (m²)

112

particella interessata da incendio (%)

0.191



fine vincolo 5 anni

2009

fine vincolo 10 anni

2014

fine vincolo 15 anni

2019

fine vincolo 20 anni

2024



CATASTO DEI BOSCHI E DEI PASCOLI PERCORSI DA FUOCO
(L. 353/2000 e L.R. n. 39/2000)
aggiornato all'anno 2018

ATLANTE DEL CATASTO TERRENI PERCORSI DA INCENDIO

anno incendio

2004

identificativo incendio

2004_TOMBOLO_DELLA_GIANNELLA_RU

estratto di mappa

data incendio

-

località

TOMBOLO DELLA GIANNELLA

codice ARTEA

-

codice SIM

-

Foglio

36

Particella

454

Allegato

Sviluppo

superficie di tutta la particella (m²)

731

superficie di tutto l'incendio (m²)

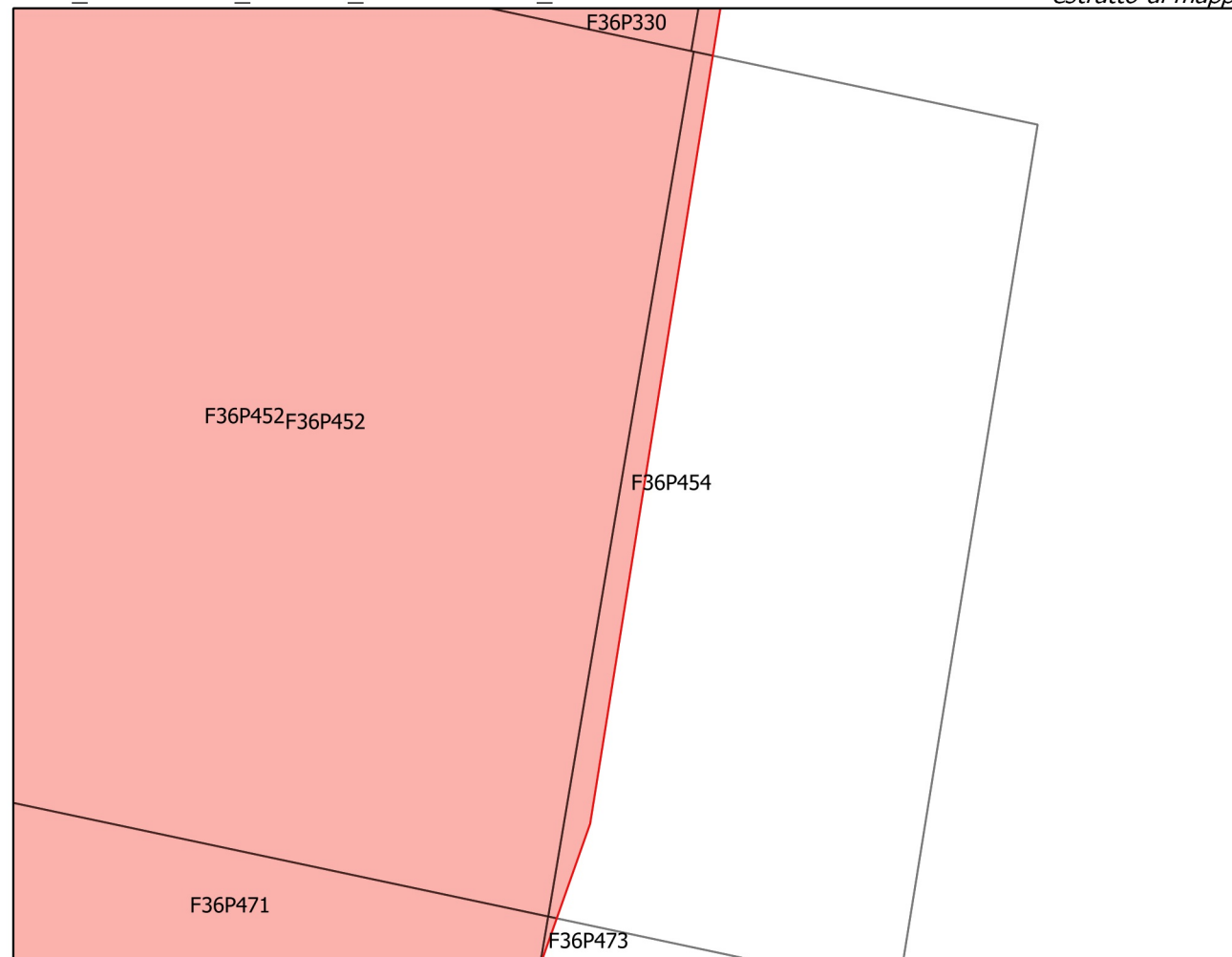
169422

superficie della zona della particella interessata da incendio (m²)

46

particella interessata da incendio (%)

6.293



fine vincolo 5 anni

2009

fine vincolo 10 anni

2014

fine vincolo 15 anni

2019

fine vincolo 20 anni

2024



CATASTO DEI BOSCHI E DEI PASCOLI PERCORSI DA FUOCO
(L. 353/2000 e L.R. n. 39/2000)
aggiornato all'anno 2018

ATLANTE DEL CATASTO TERRENI PERCORSI DA INCENDIO

anno incendio

2004

identificativo incendio

2004_TOMBOLO_DELLA_GIANNELLA_RU

estratto di mappa

data incendio

-

località

TOMBOLO DELLA GIANNELLA

codice ARTEA

-

codice SIM

-

Foglio

36

Particella

452

Allegato

Sviluppo

superficie di tutta la particella (m²)

1501

superficie di tutto l'incendio (m²)

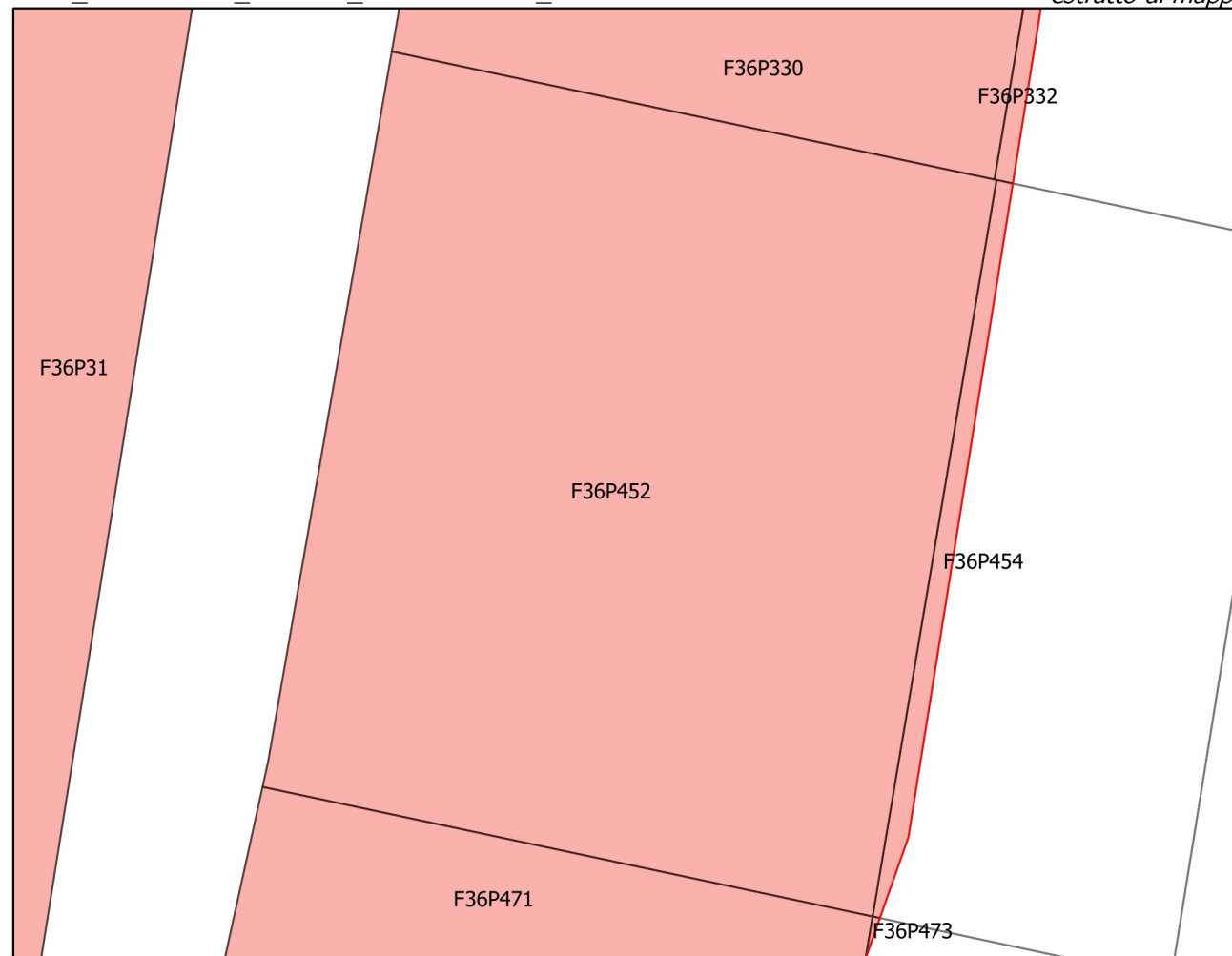
169422

superficie della zona della particella interessata da incendio (m²)

1501

particella interessata da incendio (%)

100



fine vincolo 5 anni

2009

fine vincolo 10 anni

2014

fine vincolo 15 anni

2019

fine vincolo 20 anni

2024

Nota: valori ricavati dai dati geometrici della perimetrazione incendi, delle particelle catastali e delle loro elaborazioni

data report: maggio 2019



CATASTO DEI BOSCHI E DEI PASCOLI PERCORSI DA FUOCO
(L. 353/2000 e L.R. n. 39/2000)
aggiornato all'anno 2018

ATLANTE DEL CATASTO TERRENI PERCORSI DA INCENDIO

anno incendio

2004

identificativo incendio

2004_TOMBOLO_DELLA_GIANNELLA_RU

estratto di mappa

data incendio

-

località

TOMBOLO DELLA GIANNELLA

codice ARTEA

-

codice SIM

-

Foglio

36

Particella

471

Allegato

Sviluppo

superficie di tutta la particella (m²)

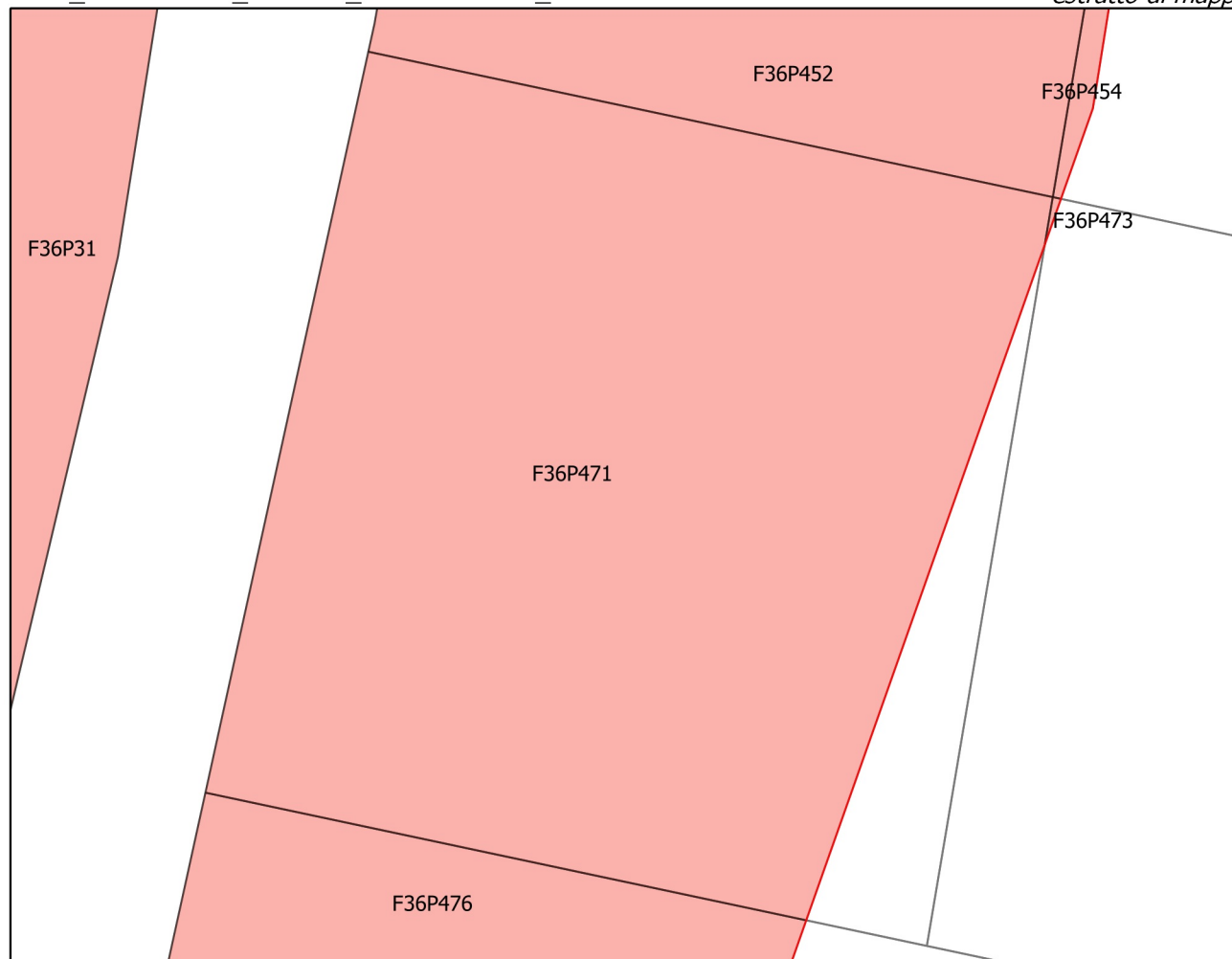
1404

superficie di tutto l'incendio (m²)

169422

superficie della zona della particella interessata da incendio (m²)

1291



particella interessata da incendio (%)

91.952

fine vincolo 5 anni

2009

fine vincolo 10 anni

2014

fine vincolo 15 anni

2019

fine vincolo 20 anni

2024

Nota: valori ricavati dai dati geometrici della perimetrazione incendi, delle particelle catastali e delle loro elaborazioni

data report: maggio 2019



CATASTO DEI BOSCHI E DEI PASCOLI PERCORSI DA FUOCO
(L. 353/2000 e L.R. n. 39/2000)
aggiornato all'anno 2018

ATLANTE DEL CATASTO TERRENI PERCORSI DA INCENDIO

anno incendio

2004

identificativo incendio

2004_TOMBOLO_DELLA_GIANNELLA_RU

estratto di mappa

data incendio

-

località

TOMBOLO DELLA GIANNELLA

codice ARTEA

-

codice SIM

-

Foglio

36

Particella

473

Allegato

Sviluppo

superficie di tutta la particella (m²)

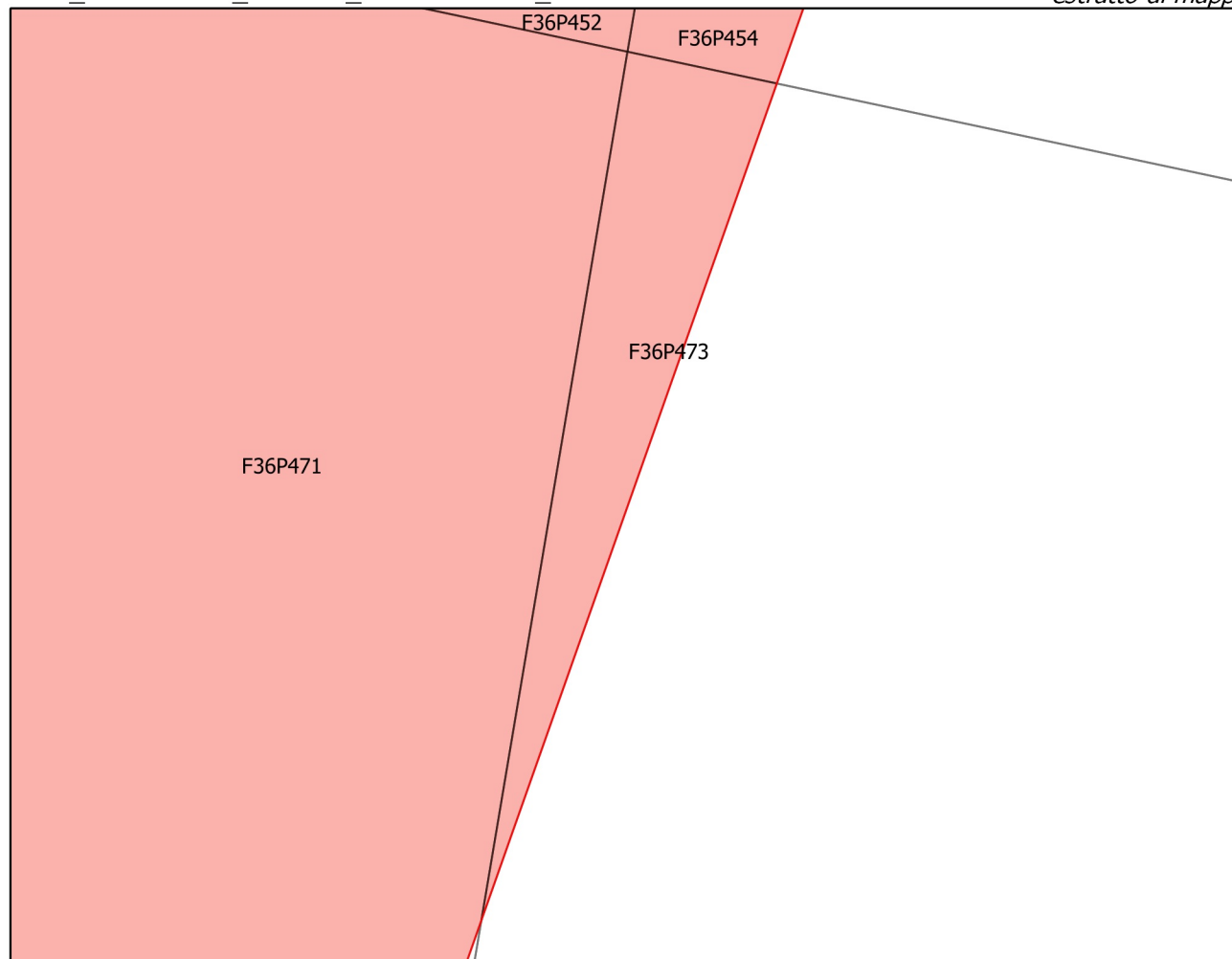
674

superficie di tutto l'incendio (m²)

169422

superficie della zona della particella interessata da incendio (m²)

1



particella interessata da incendio (%)

0.148

fine vincolo 5 anni

2009

fine vincolo 10 anni

2014

fine vincolo 15 anni

2019

fine vincolo 20 anni

2024



CATASTO DEI BOSCHI E DEI PASCOLI PERCORSI DA FUOCO
(L. 353/2000 e L.R. n. 39/2000)
aggiornato all'anno 2018

ATLANTE DEL CATASTO TERRENI PERCORSI DA INCENDIO

anno incendio

2004

identificativo incendio

2004_TOMBOLO_DELLA_GIANNELLA_RU

estratto di mappa

data incendio

-

località

TOMBOLO DELLA GIANNELLA

codice ARTEA

-

codice SIM

-

Foglio

36

Particella

189

Allegato

Sviluppo

superficie di tutta la particella (m²)

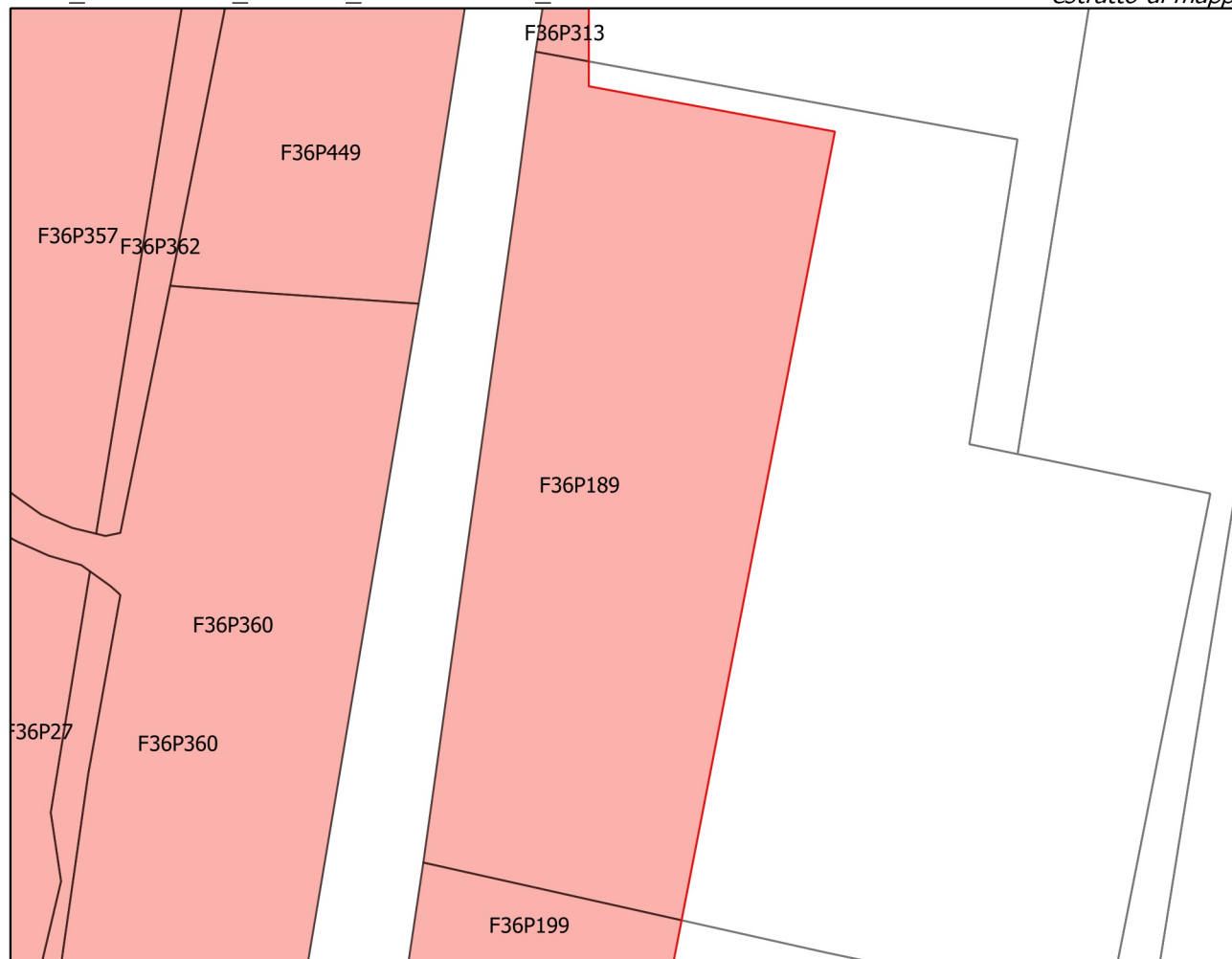
7320

superficie di tutto l'incendio (m²)

169422

superficie della zona della particella interessata da incendio (m²)

3213



particella interessata da incendio (%)

43.893

fine vincolo 5 anni

2009

fine vincolo 10 anni

2014

fine vincolo 15 anni

2019

fine vincolo 20 anni

2024



CATASTO DEI BOSCHI E DEI PASCOLI PERCORSI DA FUOCO
(L. 353/2000 e L.R. n. 39/2000)
aggiornato all'anno 2018

ATLANTE DEL CATASTO TERRENI PERCORSI DA INCENDIO

anno incendio

2004

identificativo incendio

2004_TOMBOLO_DELLA_GIANNELLA_RU

estratto di mappa

data incendio

-

località

TOMBOLO DELLA GIANNELLA

codice ARTEA

-

codice SIM

-

Foglio

36

Particella

199

Allegato

Sviluppo

superficie di tutta la particella (m²)

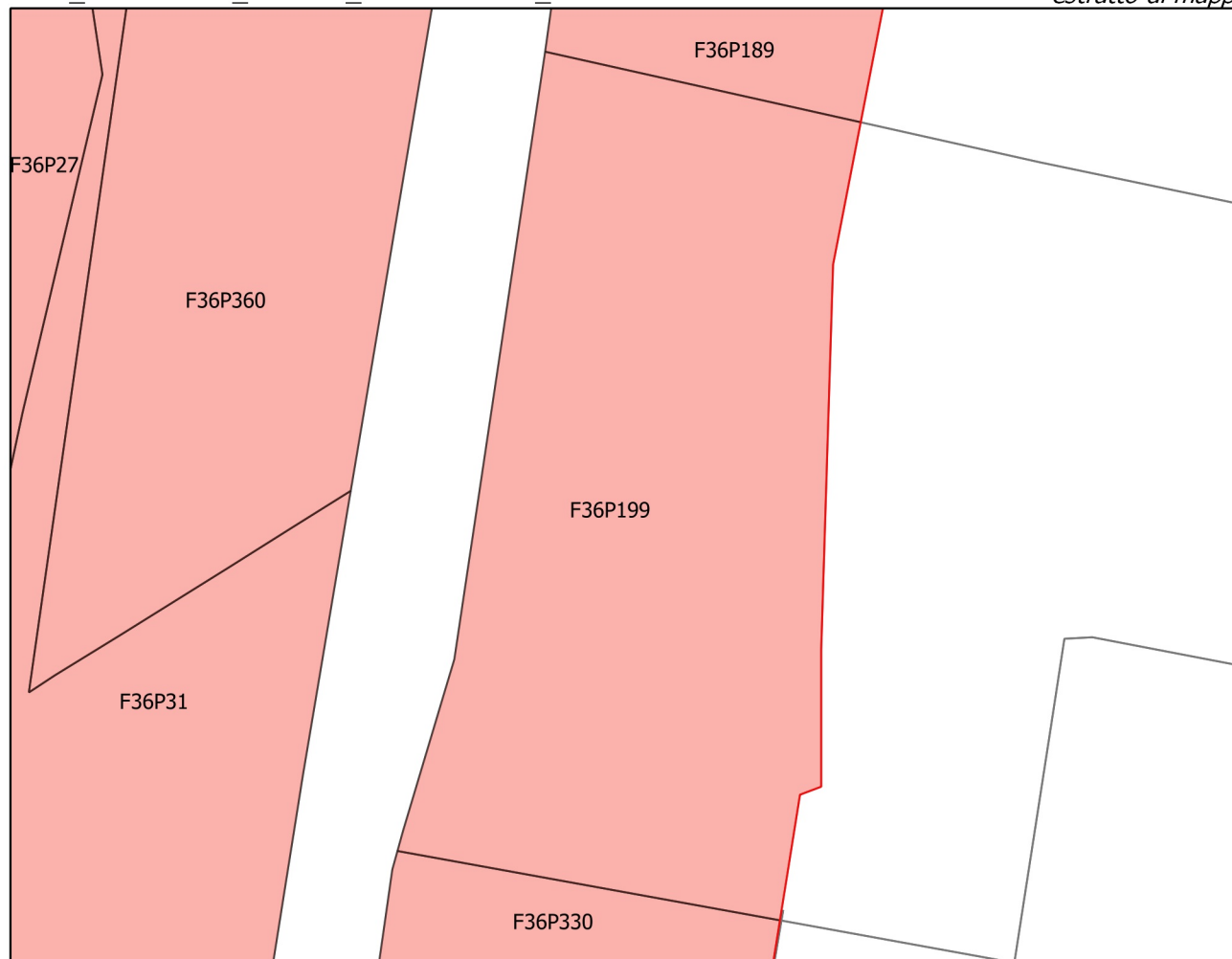
5833

superficie di tutto l'incendio (m²)

169422

superficie della zona della particella interessata da incendio (m²)

2634



particella interessata da incendio (%)

45.157

fine vincolo 5 anni

2009

fine vincolo 10 anni

2014

fine vincolo 15 anni

2019

fine vincolo 20 anni

2024



CATASTO DEI BOSCHI E DEI PASCOLI PERCORSI DA FUOCO
(L. 353/2000 e L.R. n. 39/2000)
aggiornato all'anno 2018

ATLANTE DEL CATASTO TERRENI PERCORSI DA INCENDIO

anno incendio

2004

identificativo incendio

2004_TOMBOLO_DELLA_GIANNELLA_RU

estratto di mappa

data incendio

-

località

TOMBOLO DELLA GIANNELLA

codice ARTEA

-

codice SIM

-

Foglio

36

Particella

258

Allegato

Sviluppo

Z

superficie di tutta la particella (m²)

8774

superficie di tutto l'incendio (m²)

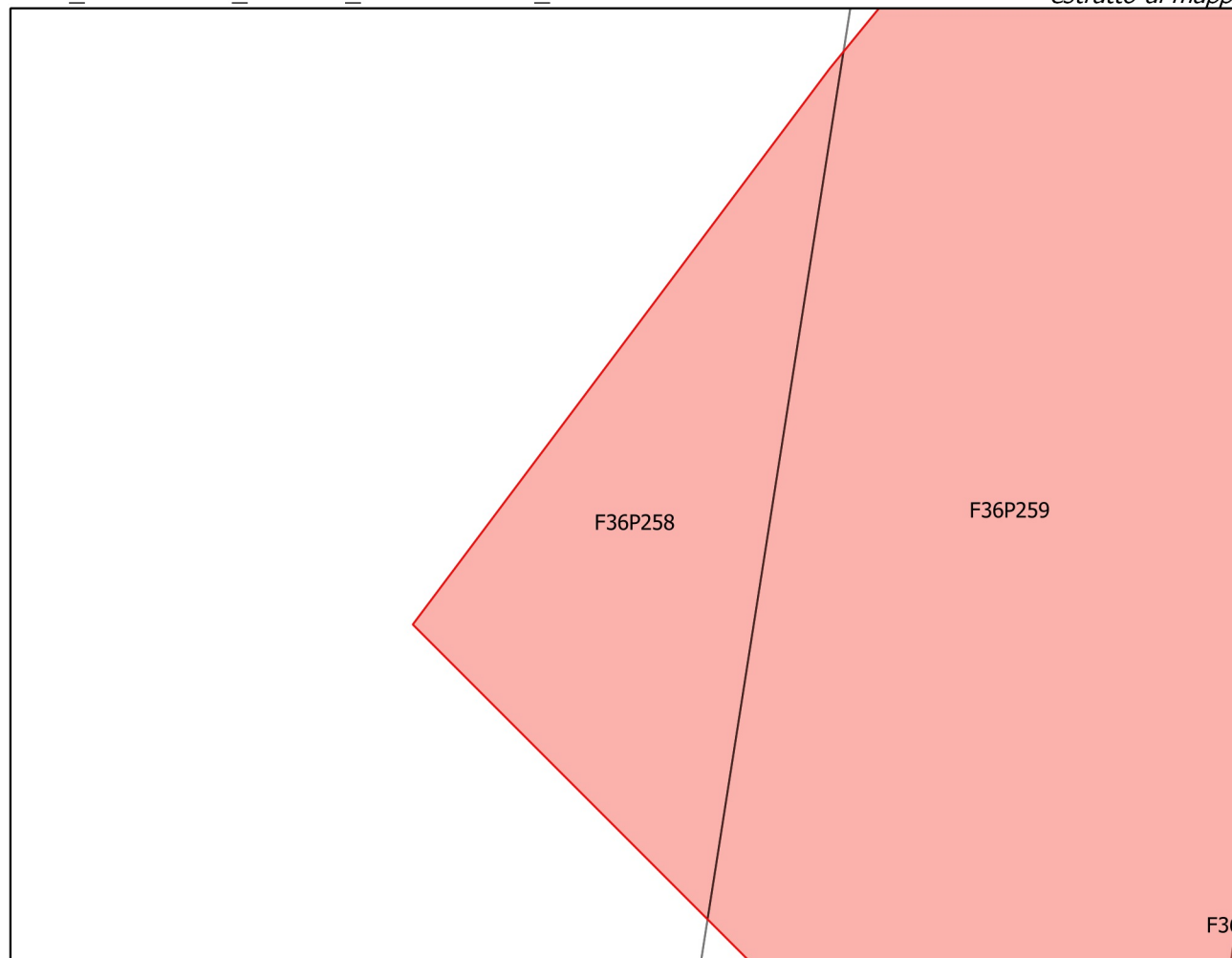
169422

superficie della zona della particella interessata da incendio (m²)

30

particella interessata da incendio (%)

0.342



fine vincolo 5 anni

2009

fine vincolo 10 anni

2014

fine vincolo 15 anni

2019

fine vincolo 20 anni

2024



CATASTO DEI BOSCHI E DEI PASCOLI PERCORSI DA FUOCO
(L. 353/2000 e L.R. n. 39/2000)
aggiornato all'anno 2018

ATLANTE DEL CATASTO TERRENI PERCORSI DA INCENDIO

anno incendio

2004

identificativo incendio

2004_TOMBOLO_DELLA_GIANNELLA_RU

estratto di mappa

data incendio

-

località

TOMBOLO DELLA GIANNELLA

codice ARTEA

-

codice SIM

-

Foglio

36

Particella

25

Allegato

Sviluppo

Z

superficie di tutta la particella (m²)

11714

superficie di tutto l'incendio (m²)

169422

superficie della zona della particella interessata da incendio (m²)

5811



particella interessata da incendio (%)

49.607

fine vincolo 5 anni

2009

fine vincolo 10 anni

2014

fine vincolo 15 anni

2019

fine vincolo 20 anni

2024



CATASTO DEI BOSCHI E DEI PASCOLI PERCORSI DA FUOCO
(L. 353/2000 e L.R. n. 39/2000)
aggiornato all'anno 2018

ATLANTE DEL CATASTO TERRENI PERCORSI DA INCENDIO

anno incendio

2004

identificativo incendio

2004_TOMBOLO_DELLA_GIANNELLA_RU

estratto di mappa

data incendio

-

località

TOMBOLO DELLA GIANNELLA

codice ARTEA

-

codice SIM

-

Foglio

36

Particella

368

Allegato

Sviluppo

Y

superficie di tutta la particella (m²)

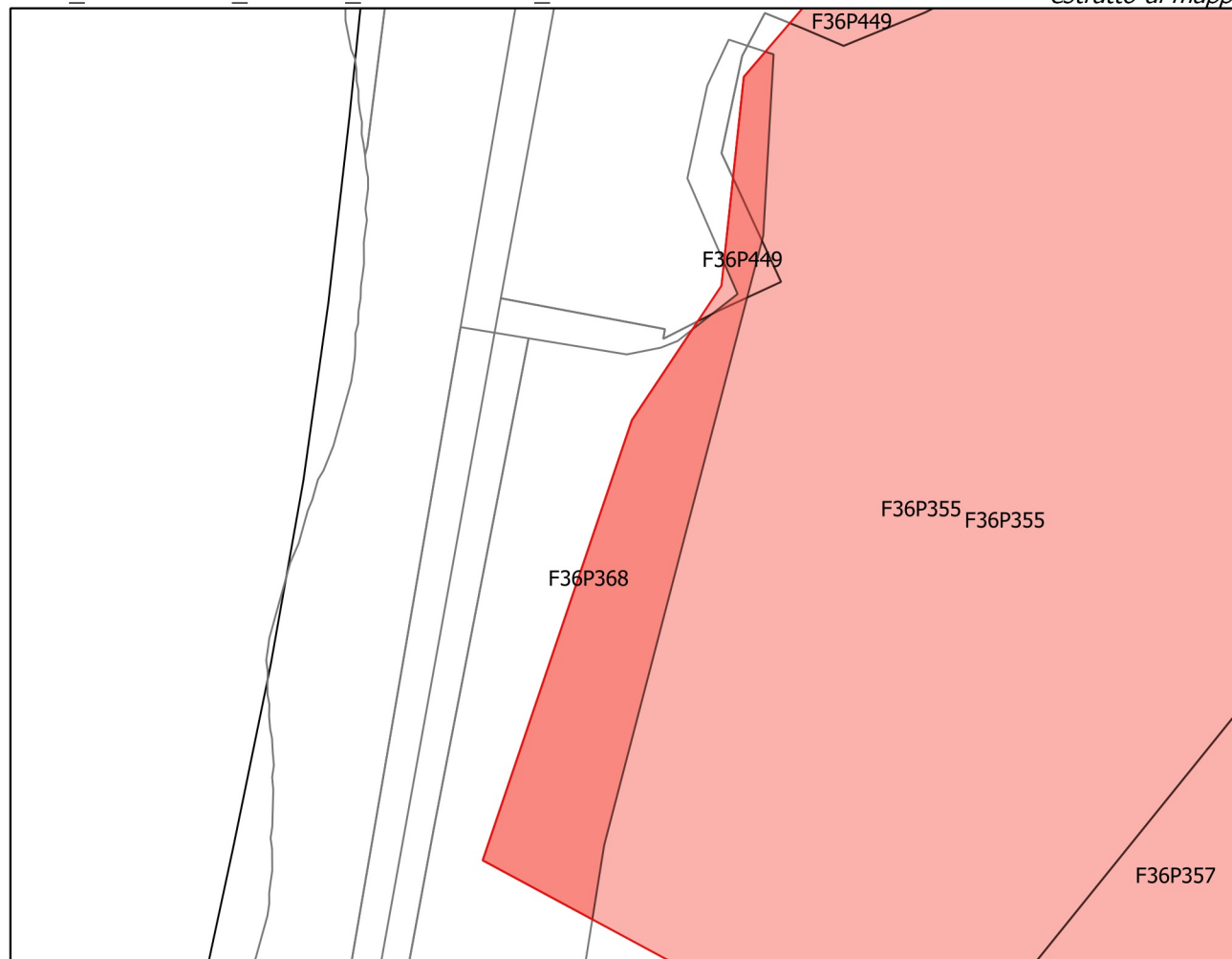
1859

superficie di tutto l'incendio (m²)

169422

superficie della zona della particella interessata da incendio (m²)

705



particella interessata da incendio (%)

37.924

fine vincolo 5 anni

2009

fine vincolo 10 anni

2014

fine vincolo 15 anni

2019

fine vincolo 20 anni

2024