



CATASTO DEI BOSCHI E DEI PASCOLI PERCORSI DA FUOCO
(L. 353/2000 e L.R. n. 39/2000)
aggiornato all'anno 2018

ATLANTE DEL CATASTO TERRENI PERCORSI DA INCENDIO

anno incendio

2006

identificativo incendio

2006_P_SALCIATELLA_RU

estratto di mappa

data incendio

-

località

P. SALCIATELLA

codice ARTEA

-

codice SIM

-

Foglio

110

Particella

9

Allegato

Sviluppo

superficie di tutta la particella (m²)

1133

superficie di tutto l'incendio (m²)

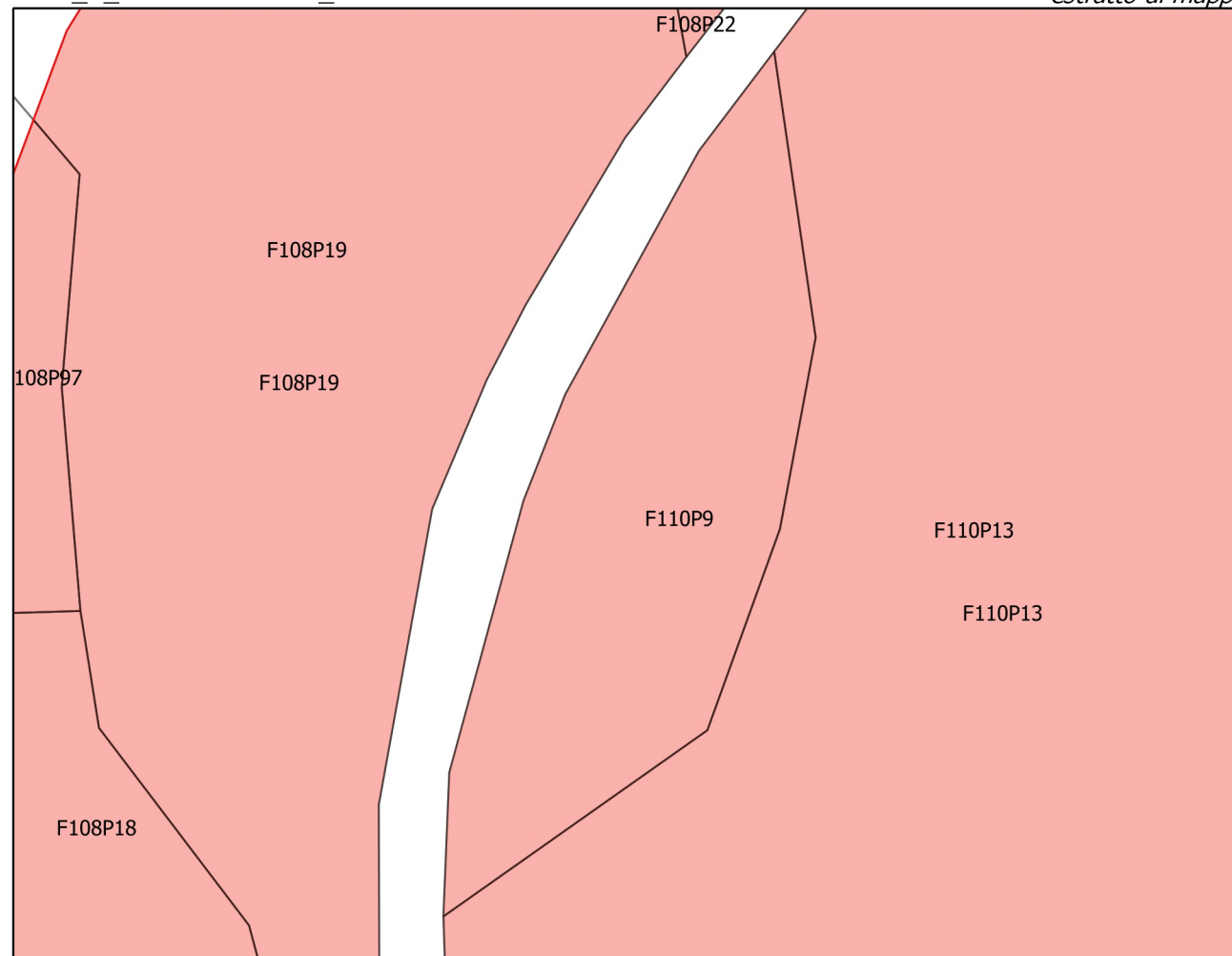
17351

superficie della zona della particella interessata da incendio (m²)

1133

particella interessata da incendio (%)

100



fine vincolo 5 anni

2011

fine vincolo 10 anni

2016

fine vincolo 15 anni

2021

fine vincolo 20 anni

2026



CATASTO DEI BOSCHI E DEI PASCOLI PERCORSI DA FUOCO
(L. 353/2000 e L.R. n. 39/2000)
aggiornato all'anno 2018

ATLANTE DEL CATASTO TERRENI PERCORSI DA INCENDIO

anno incendio

2006

identificativo incendio

2006_P_SALCIATELLA_RU

estratto di mappa

data incendio

-

località

P. SALCIATELLA

codice ARTEA

-

codice SIM

-

Foglio

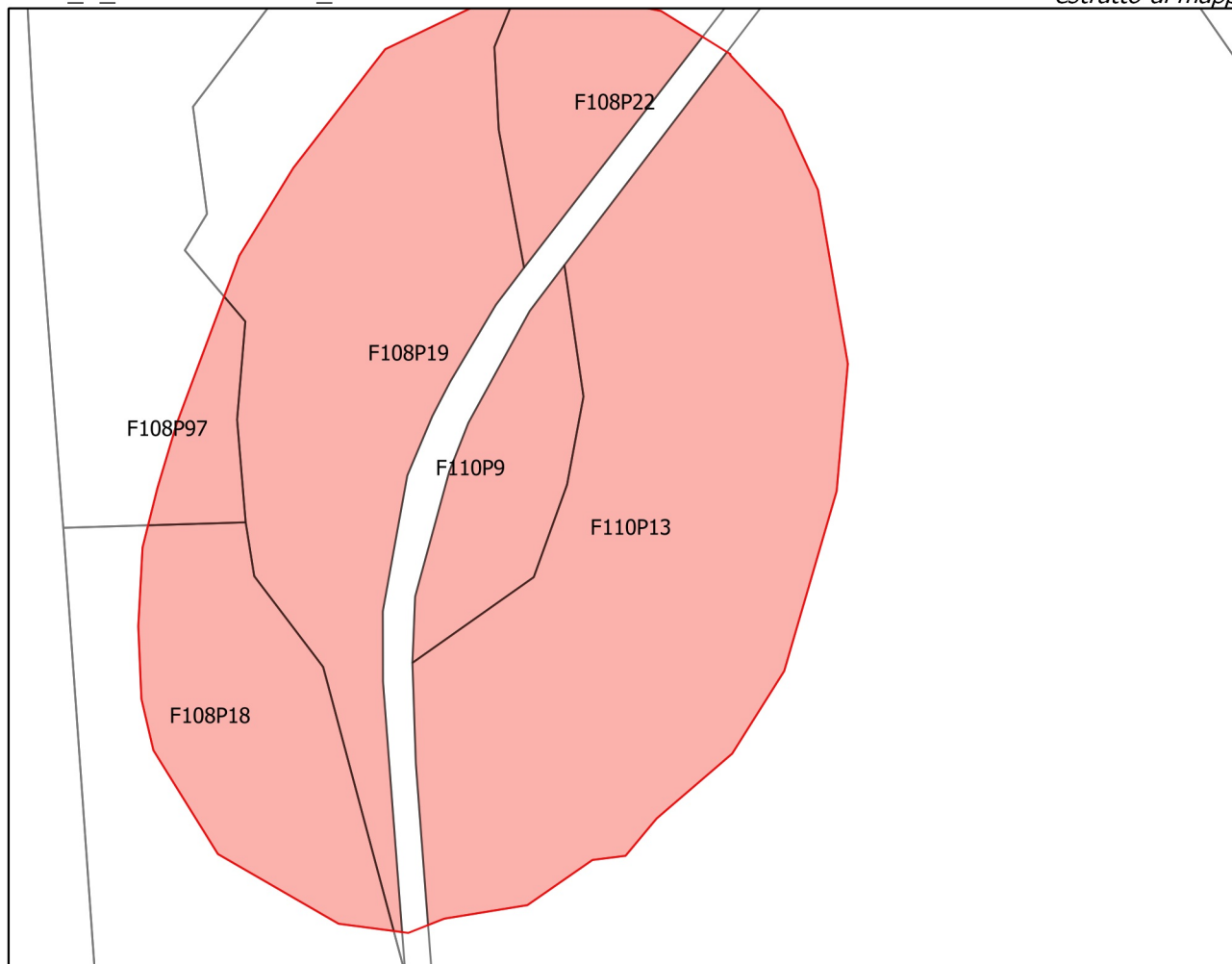
110

Particella

13

Allegato

Sviluppo



superficie di tutta la particella (m²)

282915

superficie di tutto l'incendio (m²)

17351

superficie della zona della particella interessata da incendio (m²)

7219

particella interessata da incendio (%)

2.552

fine vincolo 5 anni

2011

fine vincolo 10 anni

2016

fine vincolo 15 anni

2021

fine vincolo 20 anni

2026



CATASTO DEI BOSCHI E DEI PASCOLI PERCORSI DA FUOCO
(L. 353/2000 e L.R. n. 39/2000)
aggiornato all'anno 2018

ATLANTE DEL CATASTO TERRENI PERCORSI DA INCENDIO

anno incendio

2006

identificativo incendio

2006_P_SALCIATELLA_RU

estratto di mappa

data incendio

-

località

P. SALCIATELLA

codice ARTEA

-

codice SIM

-

Foglio

108

Particella

19

Allegato

Sviluppo

superficie di tutta la particella (m²)

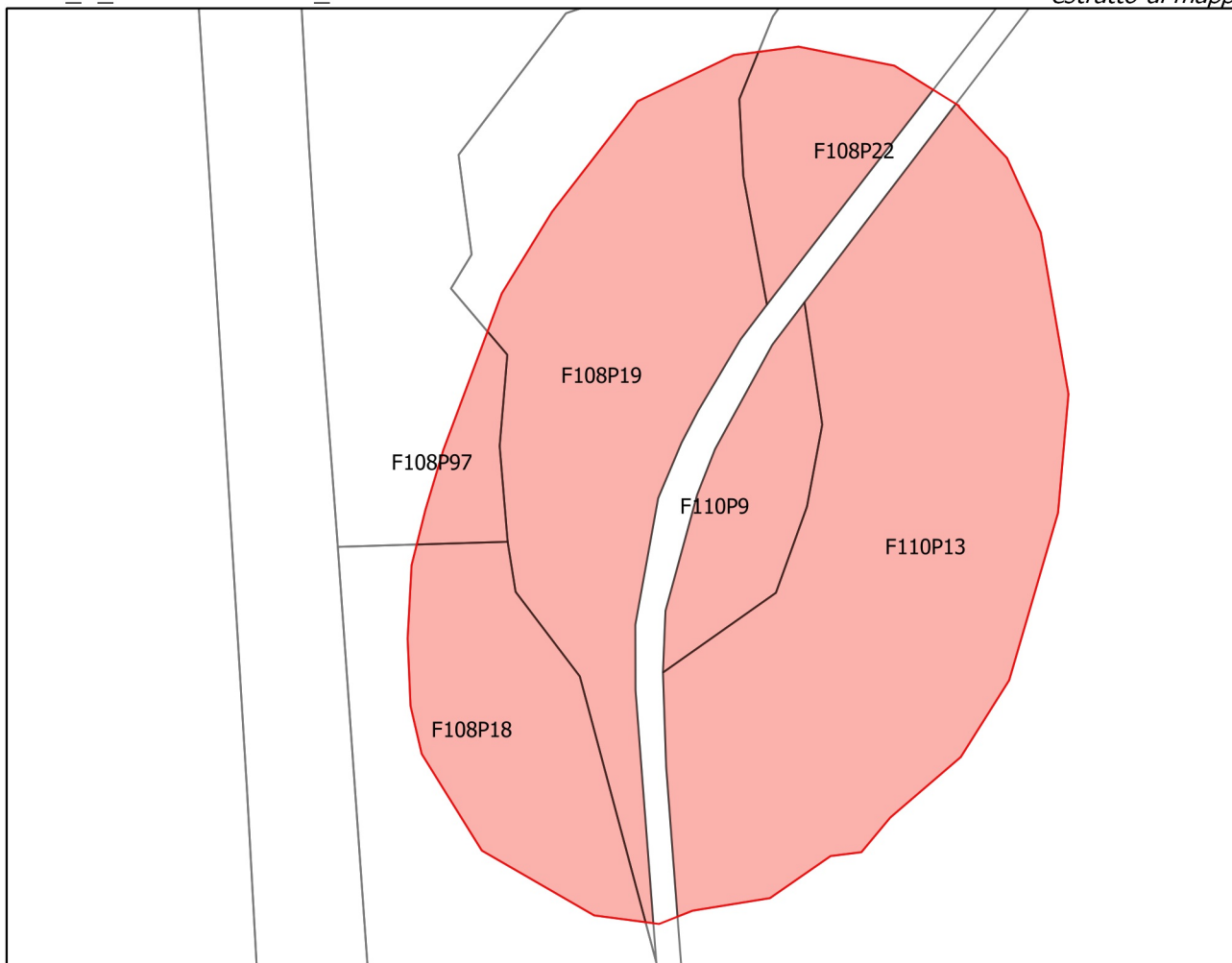
6128

superficie di tutto l'incendio (m²)

17351

superficie della zona della particella interessata da incendio (m²)

4348



particella interessata da incendio (%)

70.953

fine vincolo 5 anni

2011

fine vincolo 10 anni

2016

fine vincolo 15 anni

2021

fine vincolo 20 anni

2026



CATASTO DEI BOSCHI E DEI PASCOLI PERCORSI DA FUOCO
(L. 353/2000 e L.R. n. 39/2000)
aggiornato all'anno 2018

ATLANTE DEL CATASTO TERRENI PERCORSI DA INCENDIO

anno incendio

2006

identificativo incendio

2006_P_SALCIATELLA_RU

estratto di mappa

data incendio

-

località

P. SALCIATELLA

codice ARTEA

-

codice SIM

-

Foglio

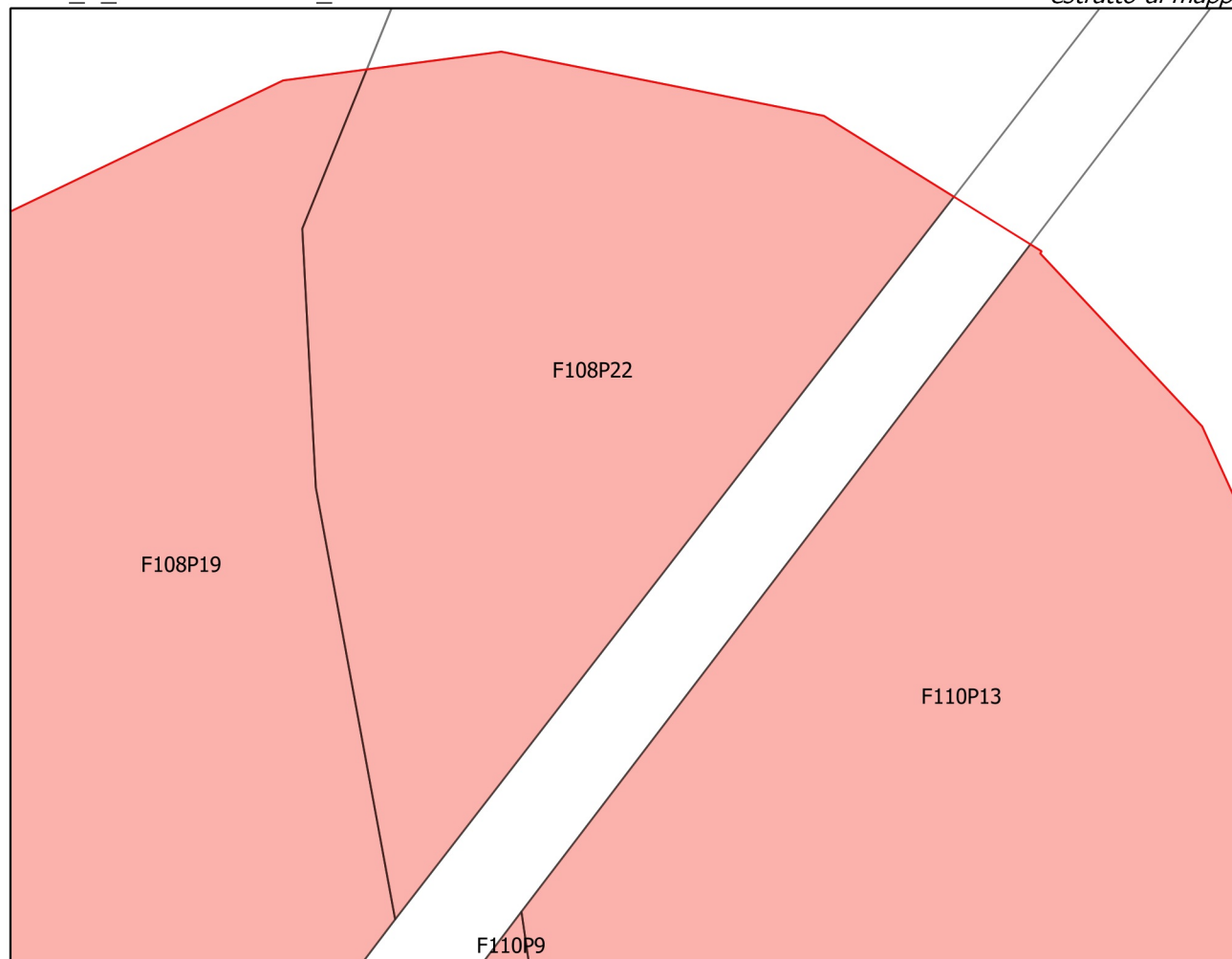
108

Particella

22

Allegato

Sviluppo



superficie di tutta la particella (m²)

3374

superficie di tutto l'incendio (m²)

17351

superficie della zona della particella interessata da incendio (m²)

1081

particella interessata da incendio (%)

32.039

fine vincolo 5 anni

2011

fine vincolo 10 anni

2016

fine vincolo 15 anni

2021

fine vincolo 20 anni

2026



CATASTO DEI BOSCHI E DEI PASCOLI PERCORSI DA FUOCO
(L. 353/2000 e L.R. n. 39/2000)
aggiornato all'anno 2018

ATLANTE DEL CATASTO TERRENI PERCORSI DA INCENDIO

anno incendio

2006

identificativo incendio

2006_P_SALCIATELLA_RU

estratto di mappa

data incendio

-

località

P. SALCIATELLA

codice ARTEA

-

codice SIM

-

Foglio

108

Particella

18

Allegato

Sviluppo

superficie di tutta la particella (m²)

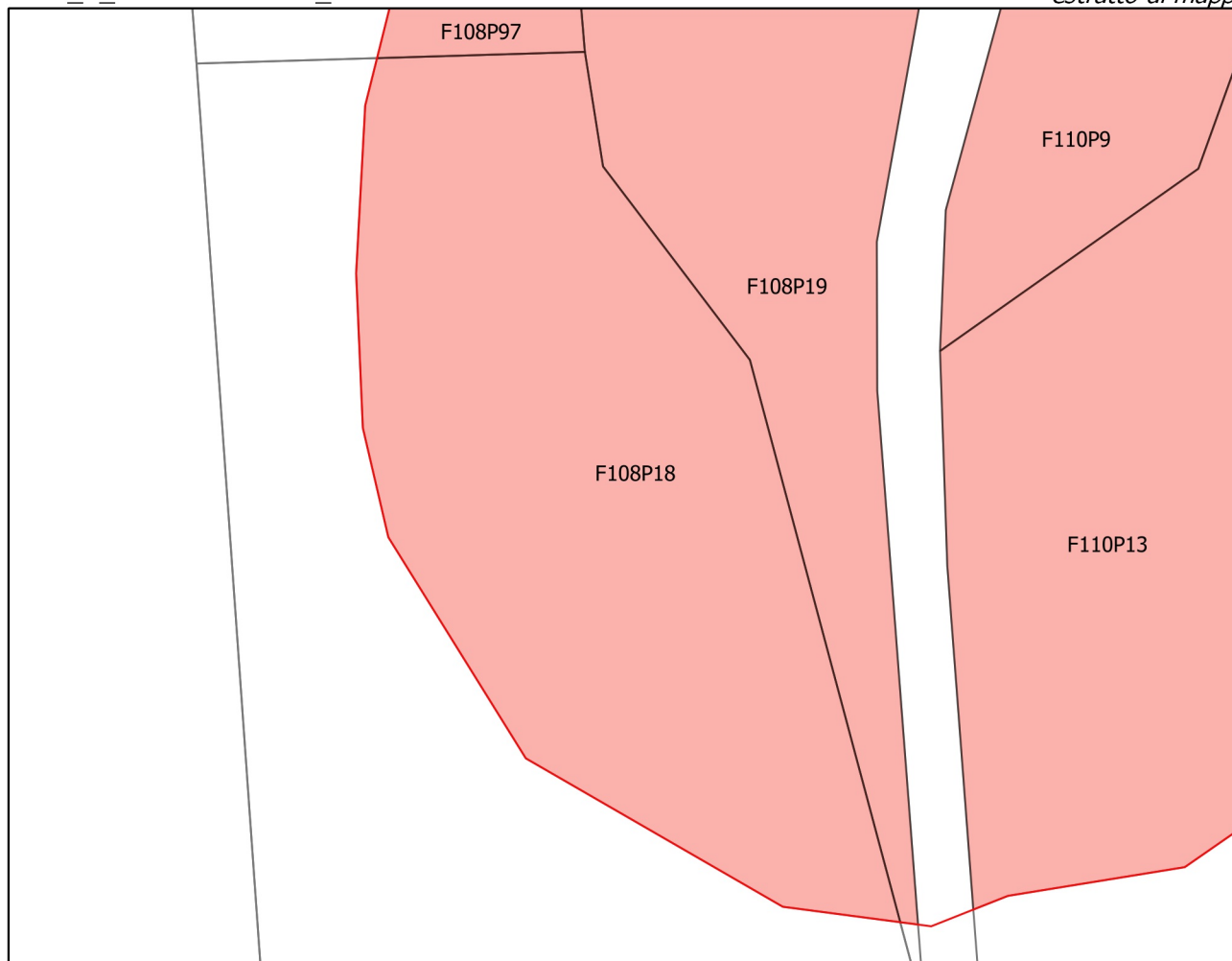
26960

superficie di tutto l'incendio (m²)

17351

superficie della zona della particella interessata da incendio (m²)

2083



particella interessata da incendio (%)

7.726

fine vincolo 5 anni

2011

fine vincolo 10 anni

2016

fine vincolo 15 anni

2021

fine vincolo 20 anni

2026



CATASTO DEI BOSCHI E DEI PASCOLI PERCORSI DA FUOCO
(L. 353/2000 e L.R. n. 39/2000)
aggiornato all'anno 2018

ATLANTE DEL CATASTO TERRENI PERCORSI DA INCENDIO

anno incendio

2006

identificativo incendio

2006_P_SALCIATELLA_RU

estratto di mappa

data incendio

-

località

P. SALCIATELLA

codice ARTEA

-

codice SIM

-

Foglio

108

Particella

97

Allegato

Sviluppo

superficie di tutta la particella (m²)

5896

superficie di tutto l'incendio (m²)

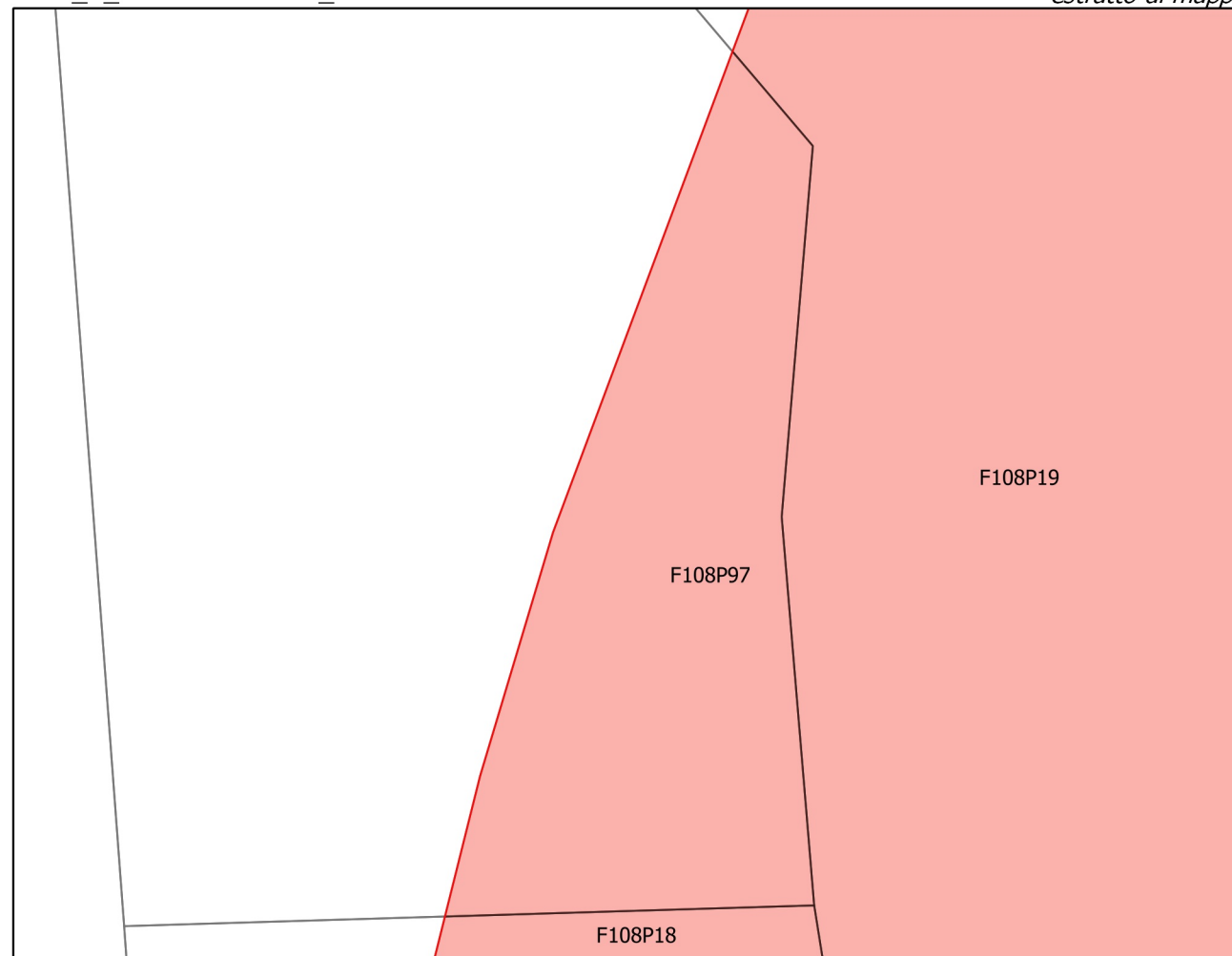
17351

superficie della zona della particella interessata da incendio (m²)

448

particella interessata da incendio (%)

7.598



fine vincolo 5 anni

2011

fine vincolo 10 anni

2016

fine vincolo 15 anni

2021

fine vincolo 20 anni

2026