



CATASTO DEI BOSCHI E DEI PASCOLI PERCORSI DA FUOCO
(L. 353/2000 e L.R. n. 39/2000)
aggiornato all'anno 2018

ATLANTE DEL CATASTO TERRENI PERCORSI DA INCENDIO

anno incendio

2012

data incendio

18/08/2012

località

SANT'ANGELO

codice ARTEA

RTInc2012_761

codice SIM

-

Foglio

63

Particella

50

Allegato

Sviluppo

superficie di tutta la particella (m²)

260783

superficie di tutto l'incendio (m²)

13876

superficie della zona della particella interessata da incendio (m²)

13291

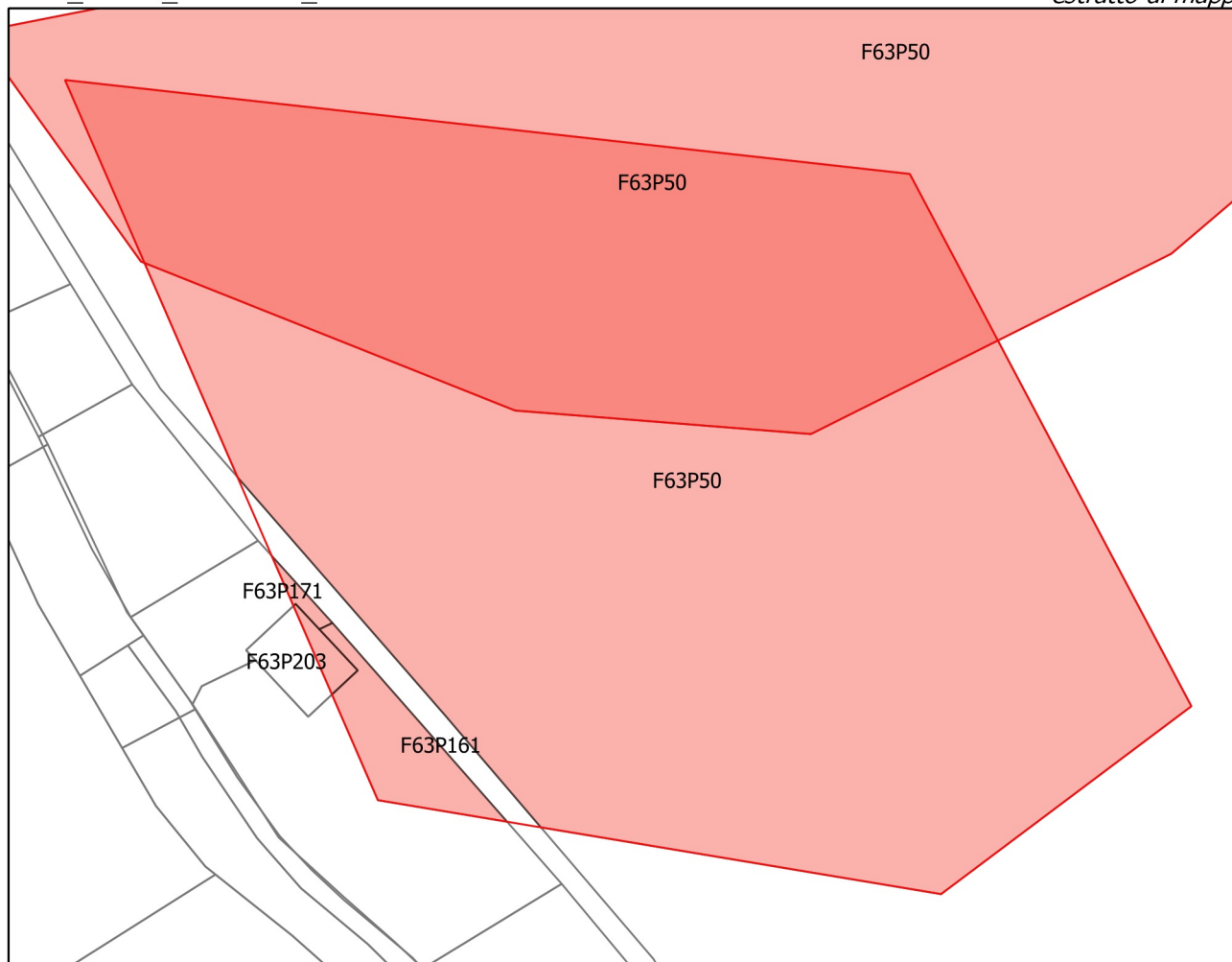
particella interessata da incendio (%)

5.097

identificativo incendio

2012_SANT_ANGELO_ARTEA

estratto di mappa



fine vincolo 5 anni

2017

fine vincolo 10 anni

2022

fine vincolo 15 anni

2027

fine vincolo 20 anni

2032



CATASTO DEI BOSCHI E DEI PASCOLI PERCORSI DA FUOCO
(L. 353/2000 e L.R. n. 39/2000)
aggiornato all'anno 2018

ATLANTE DEL CATASTO TERRENI PERCORSI DA INCENDIO

anno incendio

2012

identificativo incendio

2012_SANT_ANGELO_ARTEA

estratto di mappa

data incendio

18/08/2012

località

SANT'ANGELO

codice ARTEA

RTInc2012_761

codice SIM

-

Foglio

63

Particella

203

Allegato

Sviluppo

superficie di tutta la particella (m²)

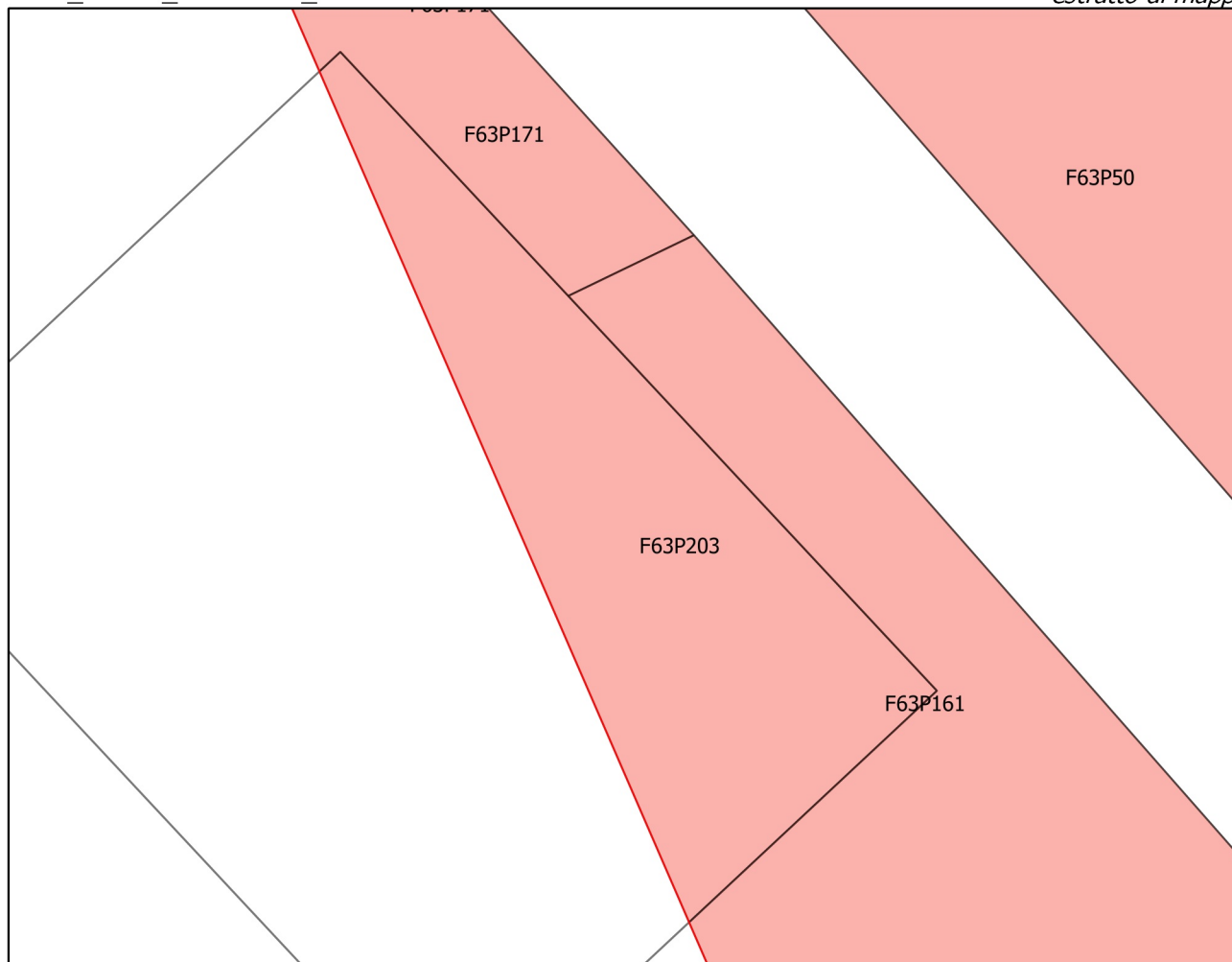
147

superficie di tutto l'incendio (m²)

13876

superficie della zona della particella interessata da incendio (m²)

41



particella interessata da incendio (%)

27.891

fine vincolo 5 anni

2017

fine vincolo 10 anni

2022

fine vincolo 15 anni

2027

fine vincolo 20 anni

2032



CATASTO DEI BOSCHI E DEI PASCOLI PERCORSI DA FUOCO
(L. 353/2000 e L.R. n. 39/2000)
aggiornato all'anno 2018

ATLANTE DEL CATASTO TERRENI PERCORSI DA INCENDIO

anno incendio

2012

identificativo incendio

2012_SANT_ANGELO_ARTEA

estratto di mappa

data incendio

18/08/2012

località

SANT'ANGELO

codice ARTEA

RTInc2012_761

codice SIM

-

Foglio

63

Particella

171

Allegato

Sviluppo

superficie di tutta la particella (m²)

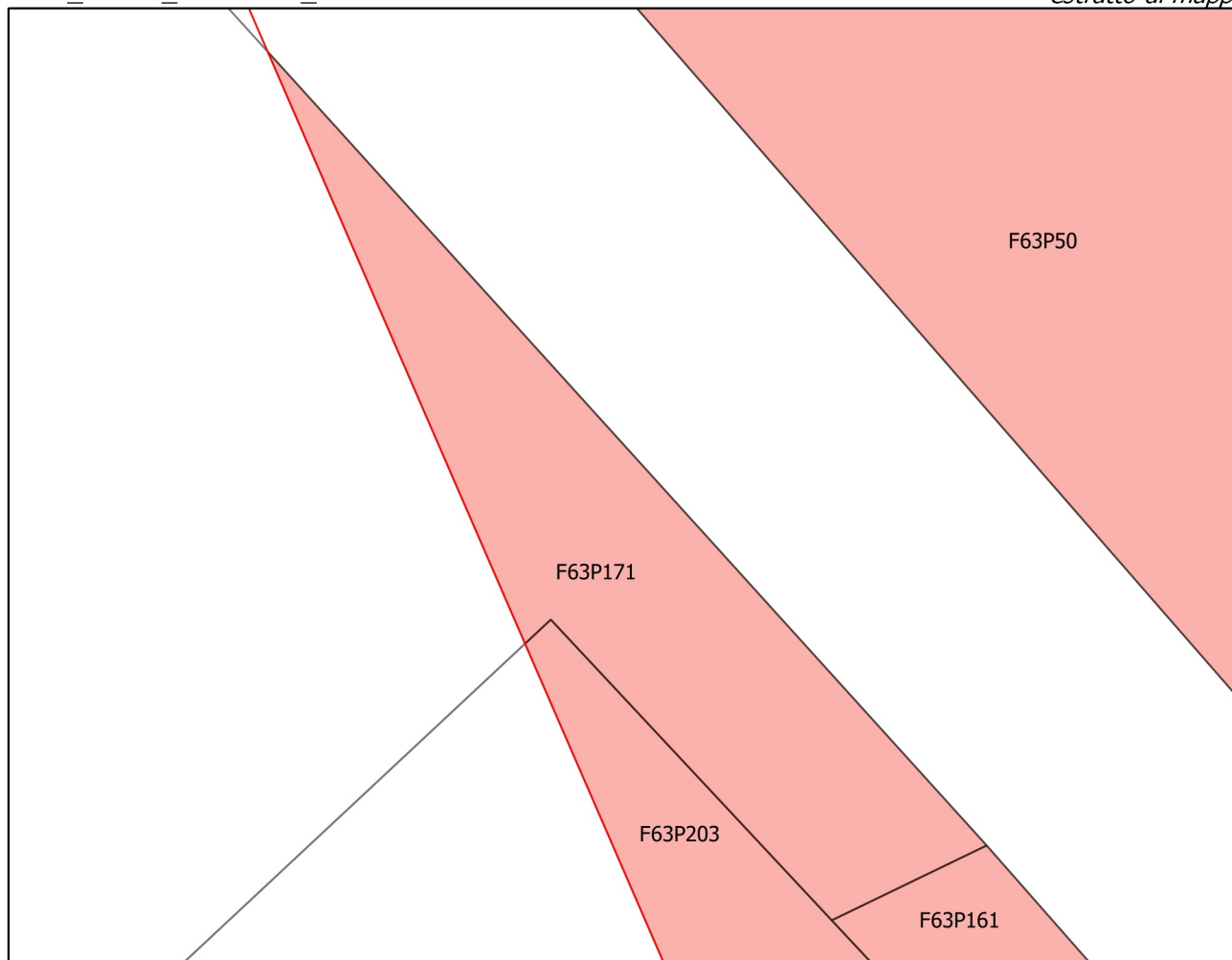
336

superficie di tutto l'incendio (m²)

13876

superficie della zona della particella interessata da incendio (m²)

23



particella interessata da incendio (%)

6.845

fine vincolo 5 anni

2017

fine vincolo 10 anni

2022

fine vincolo 15 anni

2027

fine vincolo 20 anni

2032



CATASTO DEI BOSCHI E DEI PASCOLI PERCORSI DA FUOCO
(L. 353/2000 e L.R. n. 39/2000)
aggiornato all'anno 2018

ATLANTE DEL CATASTO TERRENI PERCORSI DA INCENDIO

anno incendio

2012

data incendio

18/08/2012

località

SANT'ANGELO

codice ARTEA

RTInc2012_761

codice SIM

-

Foglio

63

Particella

161

Allegato

Sviluppo

superficie di tutta la particella (m²)

1330

superficie di tutto l'incendio (m²)

13876

superficie della zona della particella interessata da incendio (m²)

288

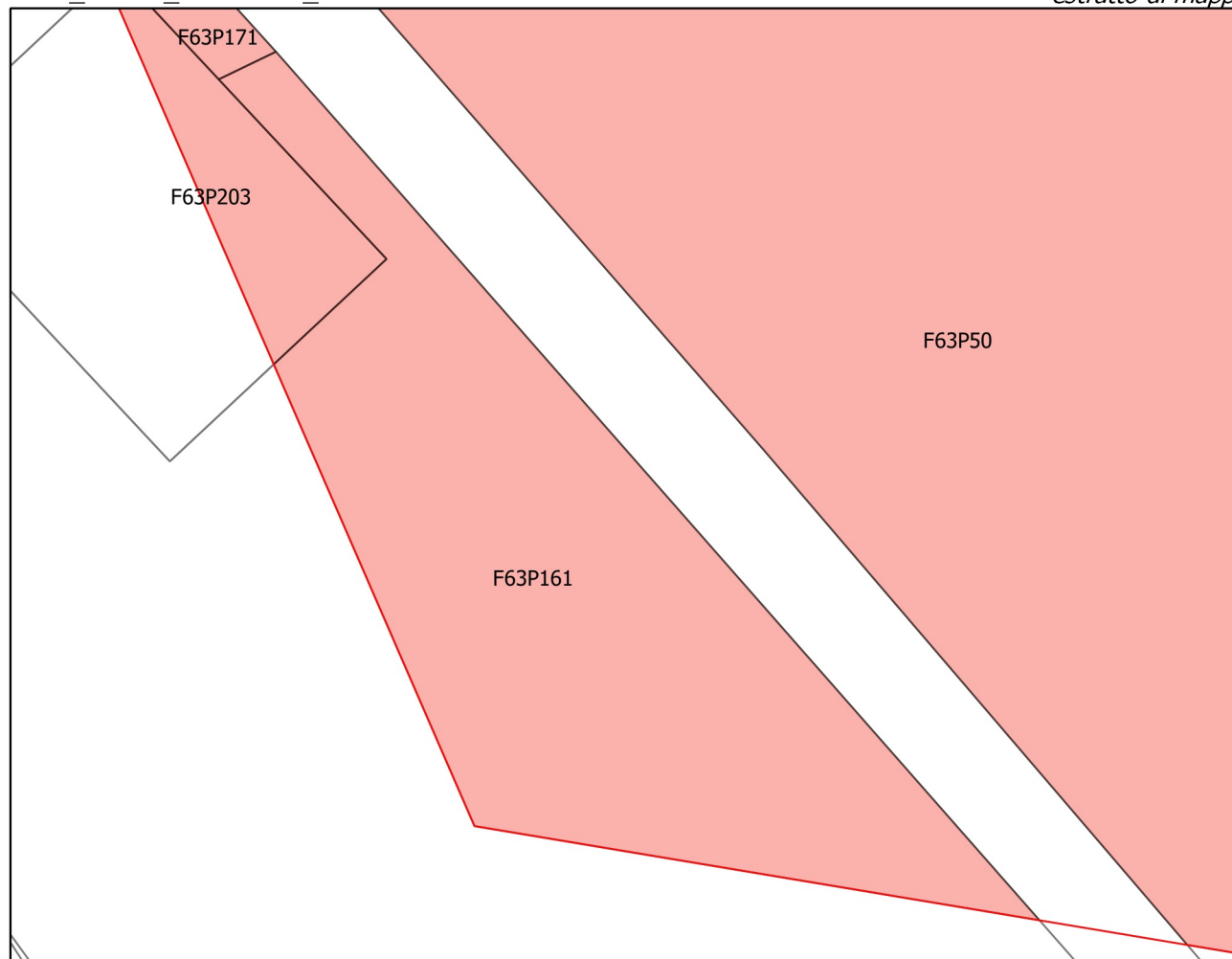
particella interessata da incendio (%)

21.654

identificativo incendio

2012_SANT_ANGELO_ARTEA

estratto di mappa



fine vincolo 5 anni

2017

fine vincolo 10 anni

2022

fine vincolo 15 anni

2027

fine vincolo 20 anni

2032