



CATASTO DEI BOSCHI E DEI PASCOLI PERCORSI DA FUOCO
(L. 353/2000 e L.R. n. 39/2000)
aggiornato all'anno 2018

ATLANTE DEL CATASTO TERRENI PERCORSI DA INCENDIO

anno incendio

2015

identificativo incendio

2015_BINETTI_ARTEA

estratto di mappa

data incendio

29/01/2015

località

BINETTI

codice ARTEA

RTInc2015_3

codice SIM

-

Foglio

35

Particella

165

Allegato

Sviluppo

superficie di tutta la particella (m²)

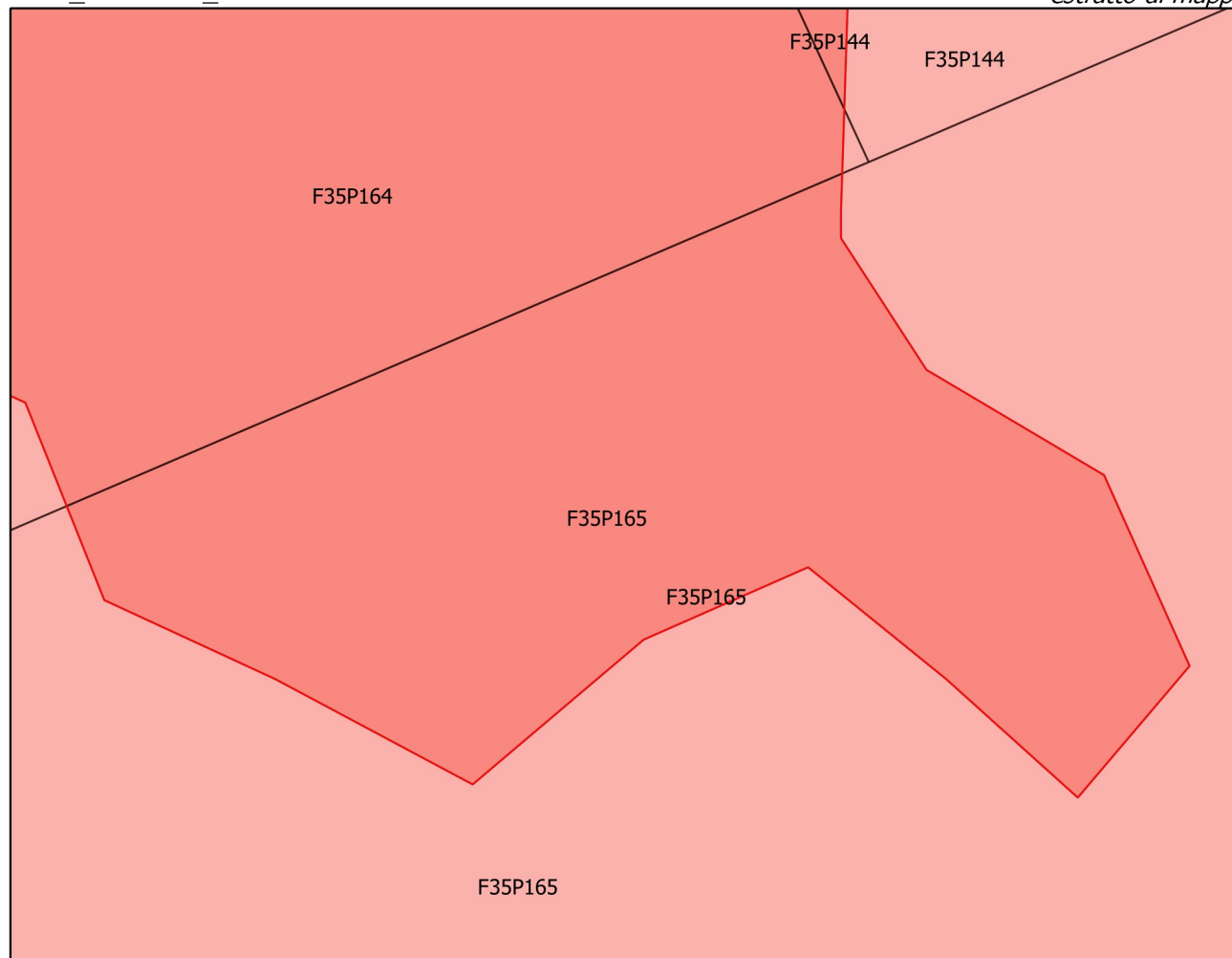
12313

superficie di tutto l'incendio (m²)

31783

superficie della zona della particella interessata da incendio (m²)

771



particella interessata da incendio (%)

6.262

fine vincolo 5 anni

2020

fine vincolo 10 anni

2025

fine vincolo 15 anni

2030

fine vincolo 20 anni

2035



CATASTO DEI BOSCHI E DEI PASCOLI PERCORSI DA FUOCO
(L. 353/2000 e L.R. n. 39/2000)
aggiornato all'anno 2018

ATLANTE DEL CATASTO TERRENI PERCORSI DA INCENDIO

anno incendio

2015

data incendio

29/01/2015

località

BINETTI

codice ARTEA

RTInc2015_3

codice SIM

-

Foglio

35

Particella

162

Allegato

Sviluppo

superficie di tutta la particella (m²)

10202

superficie di tutto l'incendio (m²)

31783

superficie della zona della particella interessata da incendio (m²)

1643

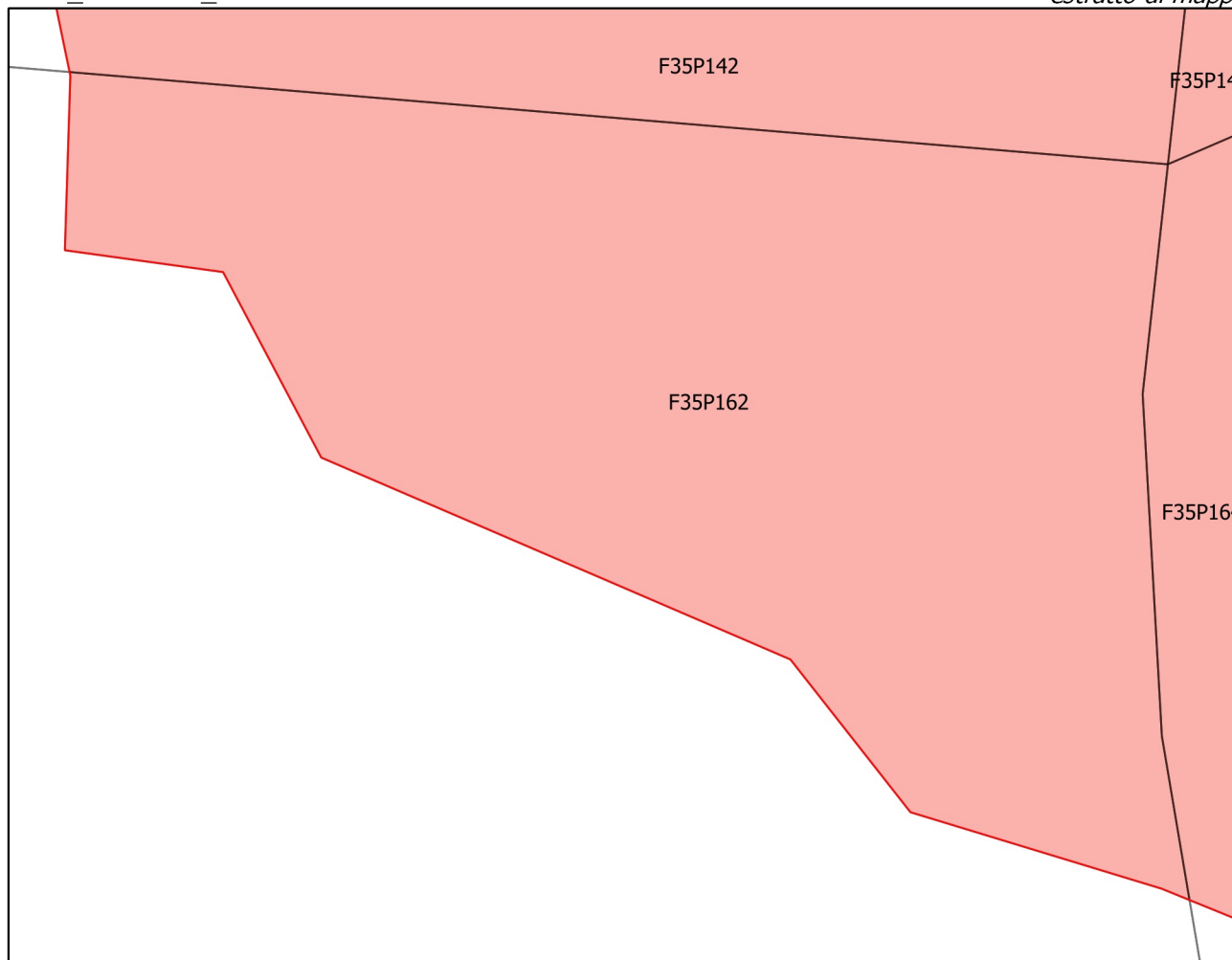
particella interessata da incendio (%)

16.105

identificativo incendio

2015_BINETTI_ARTEA

estratto di mappa



fine vincolo 5 anni

2020

fine vincolo 10 anni

2025

fine vincolo 15 anni

2030

fine vincolo 20 anni

2035



CATASTO DEI BOSCHI E DEI PASCOLI PERCORSI DA FUOCO
(L. 353/2000 e L.R. n. 39/2000)
aggiornato all'anno 2018

ATLANTE DEL CATASTO TERRENI PERCORSI DA INCENDIO

anno incendio

2015

identificativo incendio

2015_BINETTI_ARTEA

estratto di mappa

data incendio

29/01/2015

località

BINETTI

codice ARTEA

RTInc2015_3

codice SIM

-

Foglio

35

Particella

54

Allegato

Sviluppo

superficie di tutta la particella (m²)

11743

superficie di tutto l'incendio (m²)

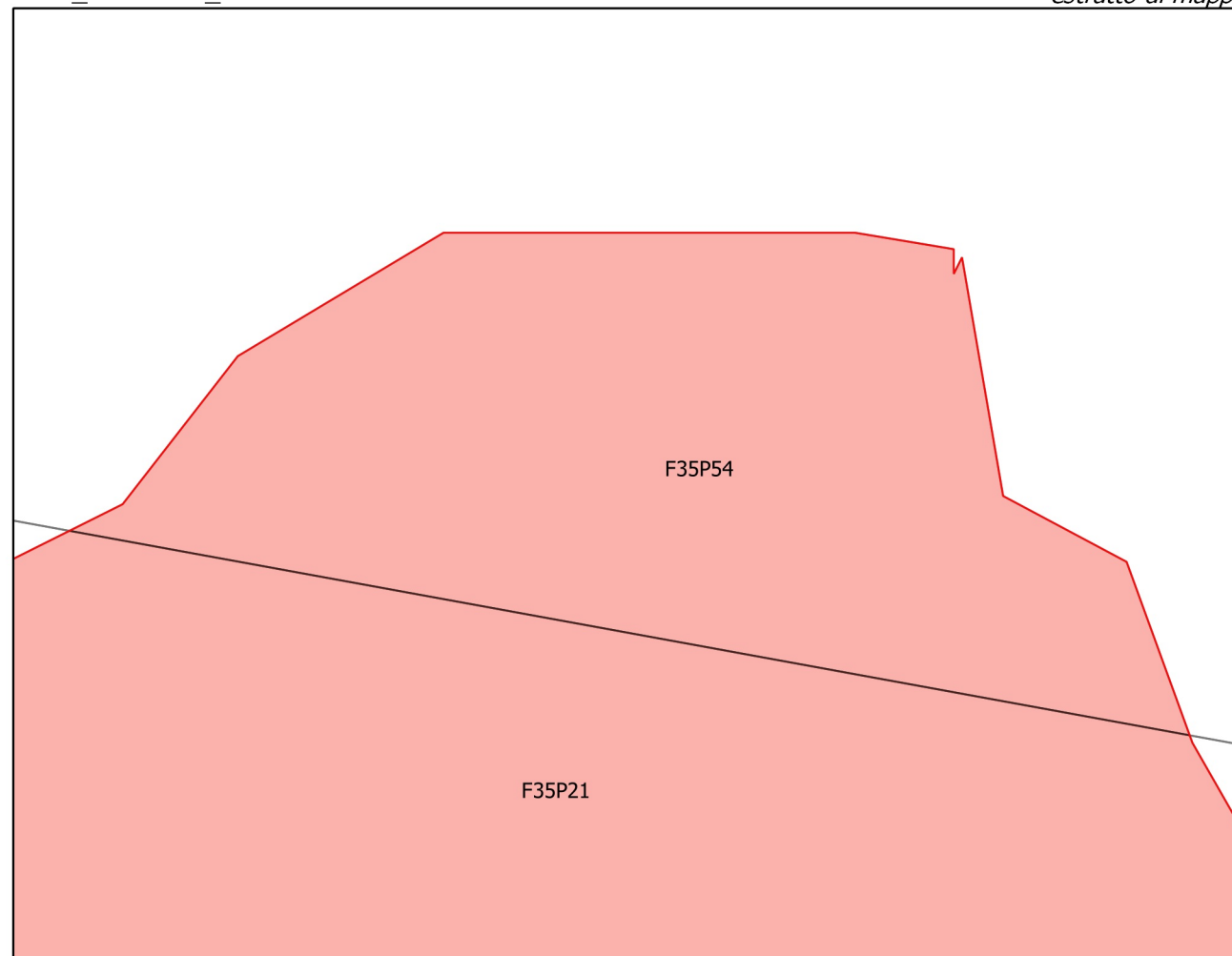
31783

superficie della zona della particella interessata da incendio (m²)

465

particella interessata da incendio (%)

3.96



Nota: valori ricavati dai dati geometrici della perimetrazione incendi, delle particelle catastali e delle loro elaborazioni



CATASTO DEI BOSCHI E DEI PASCOLI PERCORSI DA FUOCO
(L. 353/2000 e L.R. n. 39/2000)
aggiornato all'anno 2018

ATLANTE DEL CATASTO TERRENI PERCORSI DA INCENDIO

anno incendio

2015

data incendio

29/01/2015

località

BINETTI

codice ARTEA

RTInc2015_3

codice SIM

-

Foglio

35

Particella

144

Allegato

Sviluppo

superficie di tutta la particella (m²)

10224

superficie di tutto l'incendio (m²)

31783

superficie della zona della particella interessata da incendio (m²)

933

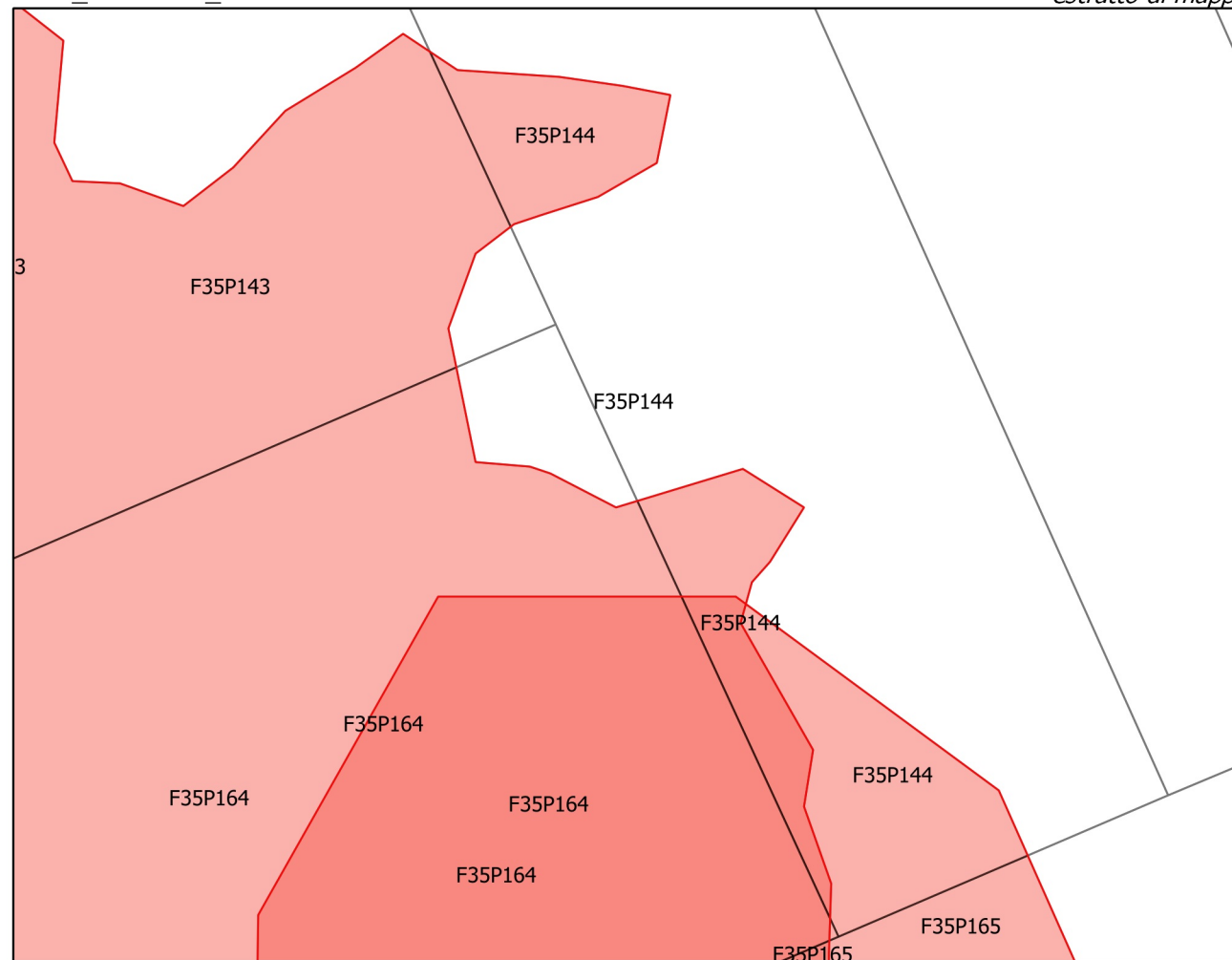
particella interessata da incendio (%)

9.126

identificativo incendio

2015_BINETTI_ARTEA

estratto di mappa



fine vincolo 5 anni

2020

fine vincolo 10 anni

2025

fine vincolo 15 anni

2030

fine vincolo 20 anni

2035



CATASTO DEI BOSCHI E DEI PASCOLI PERCORSI DA FUOCO
(L. 353/2000 e L.R. n. 39/2000)
aggiornato all'anno 2018

ATLANTE DEL CATASTO TERRENI PERCORSI DA INCENDIO

anno incendio

2015

identificativo incendio

2015_BINETTI_ARTEA

estratto di mappa

data incendio

29/01/2015

località

BINETTI

codice ARTEA

RTInc2015_3

codice SIM

-

Foglio

35

Particella

21

Allegato

Sviluppo

superficie di tutta la particella (m²)

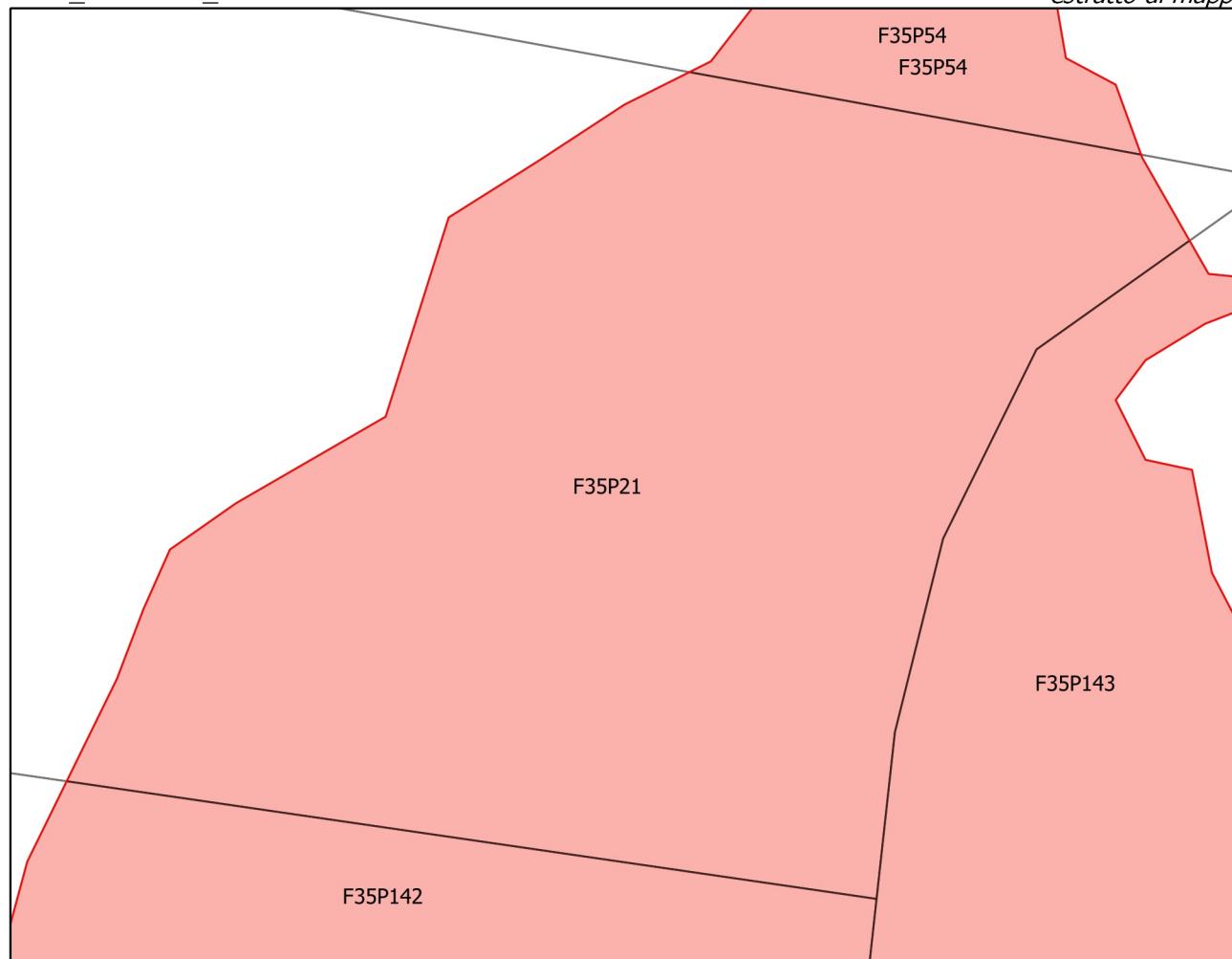
10150

superficie di tutto l'incendio (m²)

31783

superficie della zona della particella interessata da incendio (m²)

4577



particella interessata da incendio (%)

45.094

fine vincolo 5 anni

2020

fine vincolo 10 anni

2025

fine vincolo 15 anni

2030

fine vincolo 20 anni

2035



CATASTO DEI BOSCHI E DEI PASCOLI PERCORSI DA FUOCO
(L. 353/2000 e L.R. n. 39/2000)
aggiornato all'anno 2018

ATLANTE DEL CATASTO TERRENI PERCORSI DA INCENDIO

anno incendio

2015

identificativo incendio

2015_BINETTI_ARTEA

estratto di mappa

data incendio

29/01/2015

località

BINETTI

codice ARTEA

RTInc2015_3

codice SIM

-

Foglio

35

Particella

142

Allegato

Sviluppo

superficie di tutta la particella (m²)

11153

superficie di tutto l'incendio (m²)

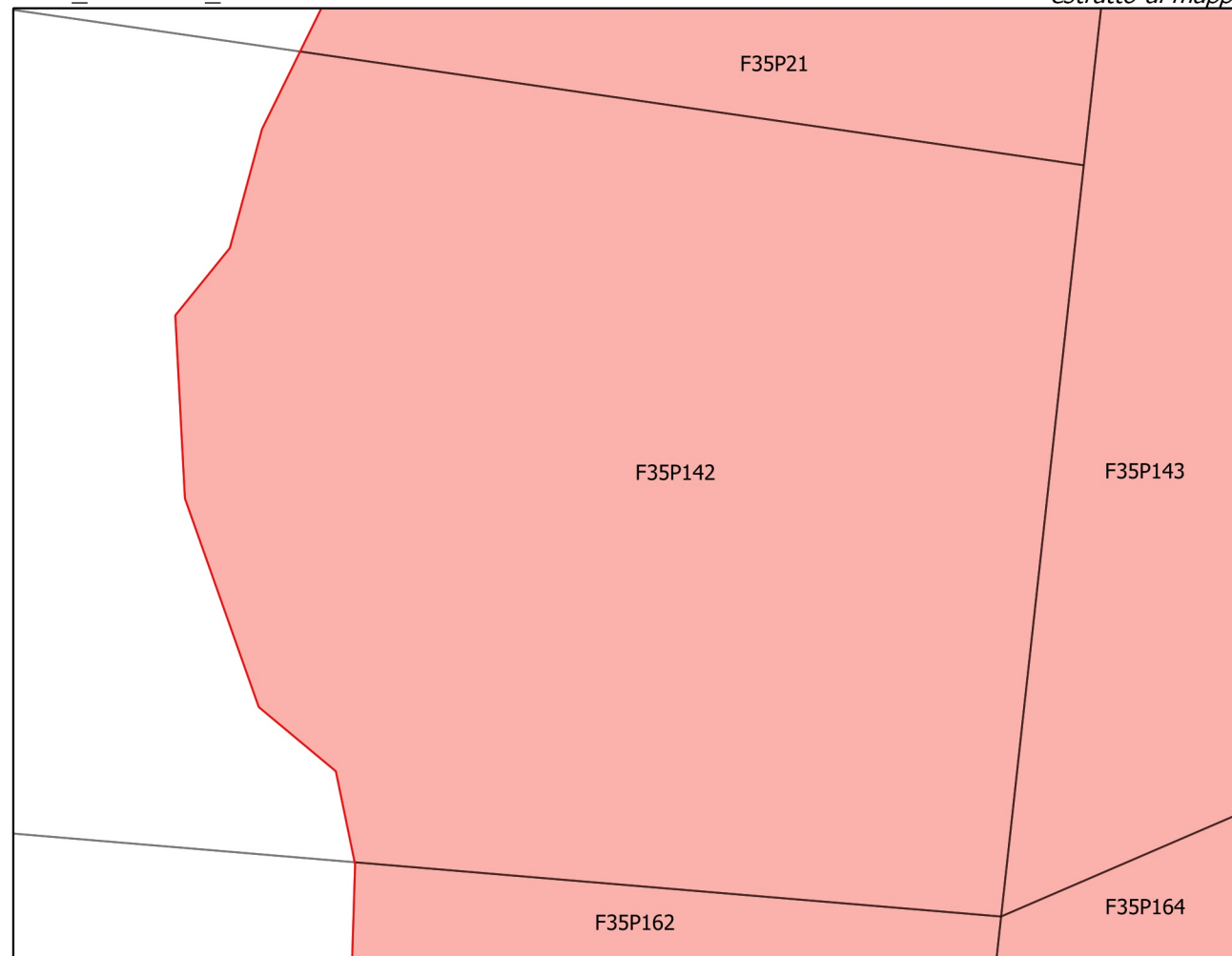
31783

superficie della zona della particella interessata da incendio (m²)

5877

particella interessata da incendio (%)

52.694



fine vincolo 5 anni

2020

fine vincolo 10 anni

2025

fine vincolo 15 anni

2030

fine vincolo 20 anni

2035



CATASTO DEI BOSCHI E DEI PASCOLI PERCORSI DA FUOCO
(L. 353/2000 e L.R. n. 39/2000)
aggiornato all'anno 2018

ATLANTE DEL CATASTO TERRENI PERCORSI DA INCENDIO

anno incendio

2015

identificativo incendio

2015_BINETTI_ARTEA

estratto di mappa

data incendio

29/01/2015

località

BINETTI

codice ARTEA

RTInc2015_3

codice SIM

-

Foglio

35

Particella

143

Allegato

Sviluppo

superficie di tutta la particella (m²)

10323

superficie di tutto l'incendio (m²)

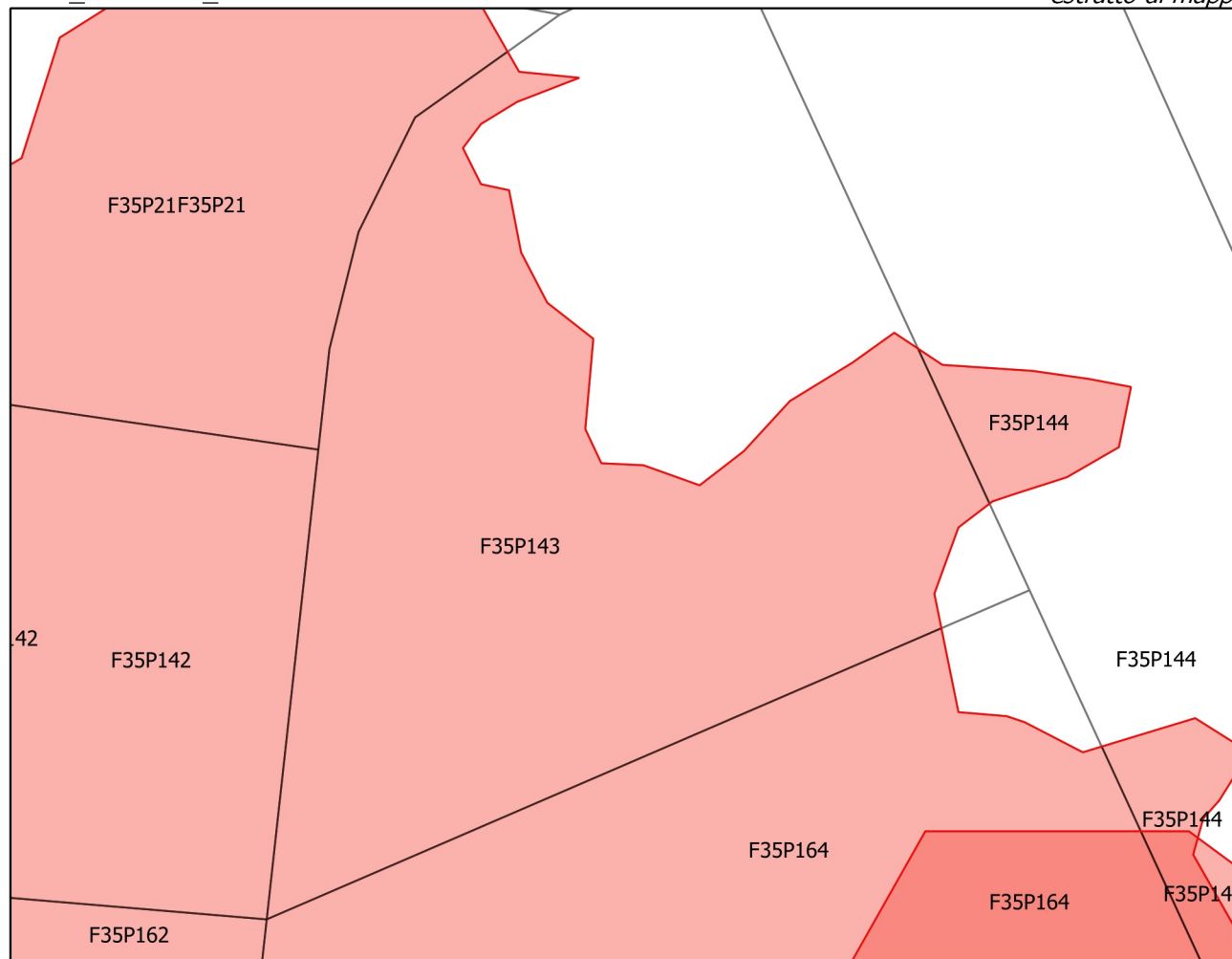
31783

superficie della zona della particella interessata da incendio (m²)

6862

particella interessata da incendio (%)

66.473



fine vincolo 5 anni

2020

fine vincolo 10 anni

2025

fine vincolo 15 anni

2030

fine vincolo 20 anni

2035



CATASTO DEI BOSCHI E DEI PASCOLI PERCORSI DA FUOCO
(L. 353/2000 e L.R. n. 39/2000)
aggiornato all'anno 2018

ATLANTE DEL CATASTO TERRENI PERCORSI DA INCENDIO

anno incendio

2015

identificativo incendio

2015_BINETTI_ARTEA

estratto di mappa

data incendio

29/01/2015

località

BINETTI

codice ARTEA

RTInc2015_3

codice SIM

-

Foglio

35

Particella

164

Allegato

Sviluppo

superficie di tutta la particella (m²)

13170

superficie di tutto l'incendio (m²)

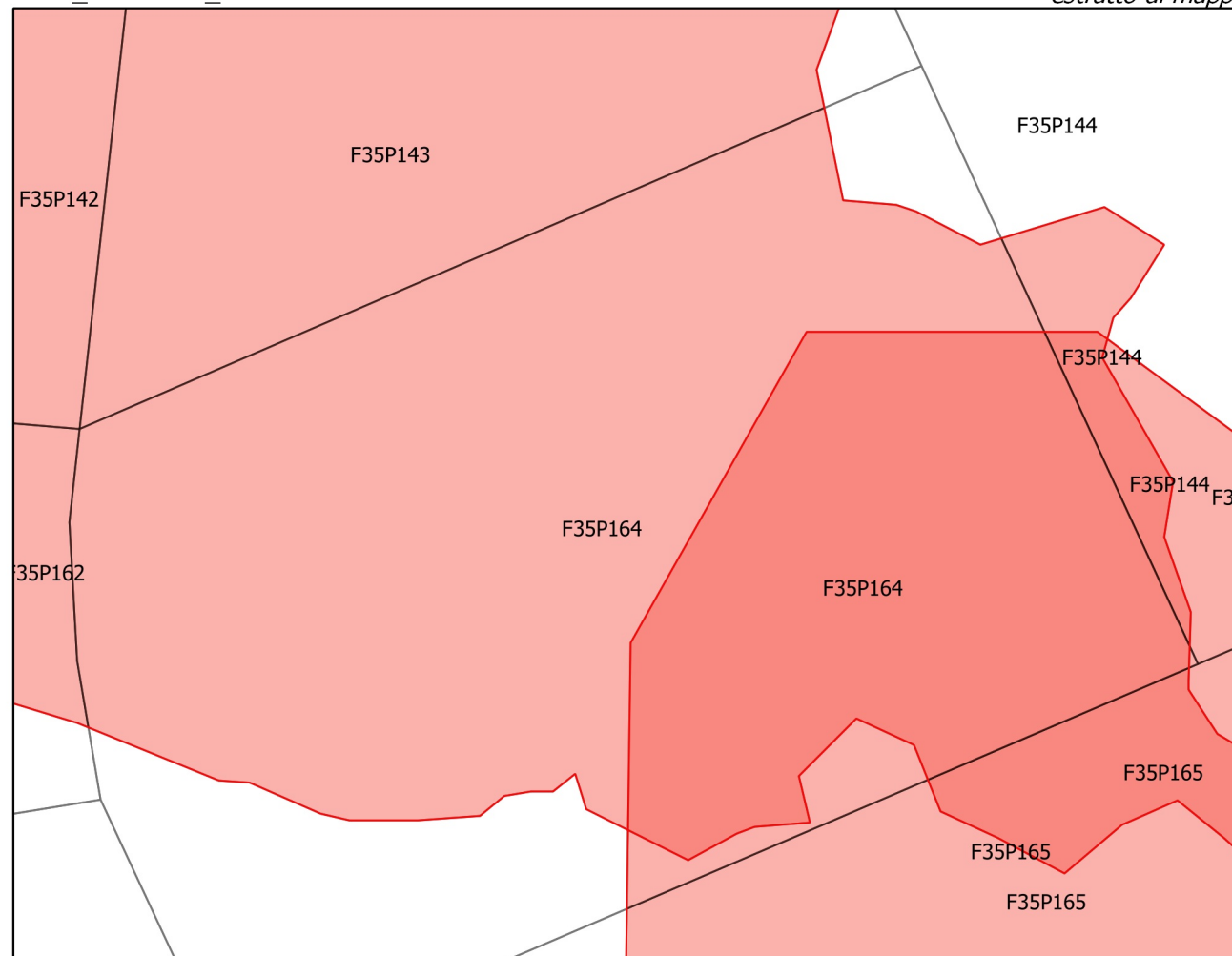
31783

superficie della zona della particella interessata da incendio (m²)

10654

particella interessata da incendio (%)

80.896



fine vincolo 5 anni

2020

fine vincolo 10 anni

2025

fine vincolo 15 anni

2030

fine vincolo 20 anni

2035