



CATASTO DEI BOSCHI E DEI PASCOLI PERCORSI DA FUOCO
(L. 353/2000 e L.R. n. 39/2000)
aggiornato all'anno 2018

ATLANTE DEL CATASTO TERRENI PERCORSI DA INCENDIO

anno incendio

2016

identificativo incendio

2016_ANSEDONIA_SIM

estratto di mappa

data incendio

07/08/2016

località

ANSEDONIA

codice ARTEA

RTInc2016_235

codice SIM

00823-2016-0050

Foglio

110

Particella

16

Allegato

Sviluppo

superficie di tutta la particella (m²)

19614

superficie di tutto l'incendio (m²)

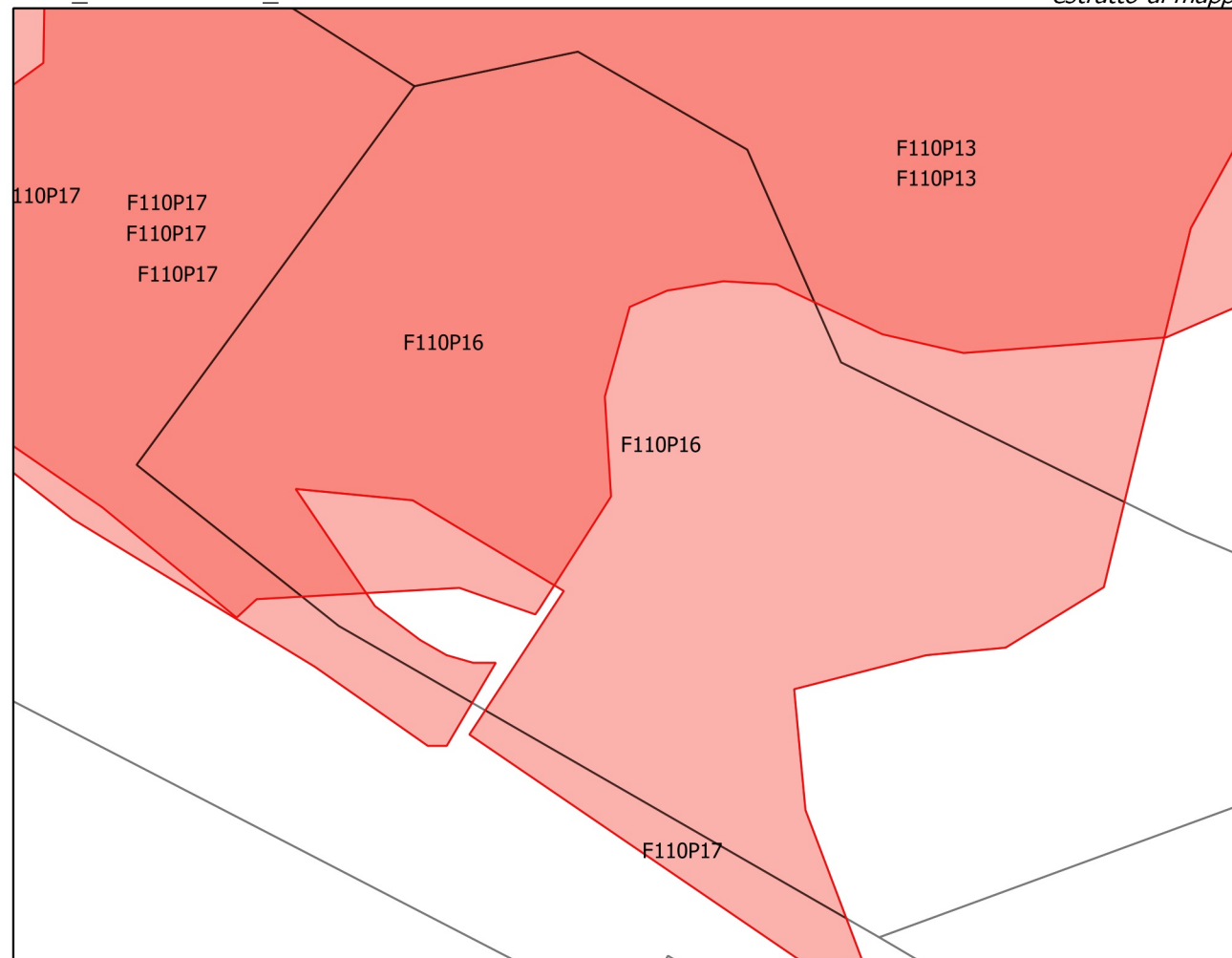
149386

superficie della zona della particella interessata da incendio (m²)

13873

particella interessata da incendio (%)

70.73



fine vincolo 5 anni

2021

fine vincolo 10 anni

2026

fine vincolo 15 anni

2031

fine vincolo 20 anni

2036



CATASTO DEI BOSCHI E DEI PASCOLI PERCORSI DA FUOCO
(L. 353/2000 e L.R. n. 39/2000)
aggiornato all'anno 2018

ATLANTE DEL CATASTO TERRENI PERCORSI DA INCENDIO

anno incendio

2016

identificativo incendio

2016_ANSEDONIA_SIM

estratto di mappa

data incendio

07/08/2016

località

ANSEDONIA

codice ARTEA

RTInc2016_235

codice SIM

00823-2016-0050

Foglio

110

Particella

1245

Allegato

Sviluppo

superficie di tutta la particella (m²)

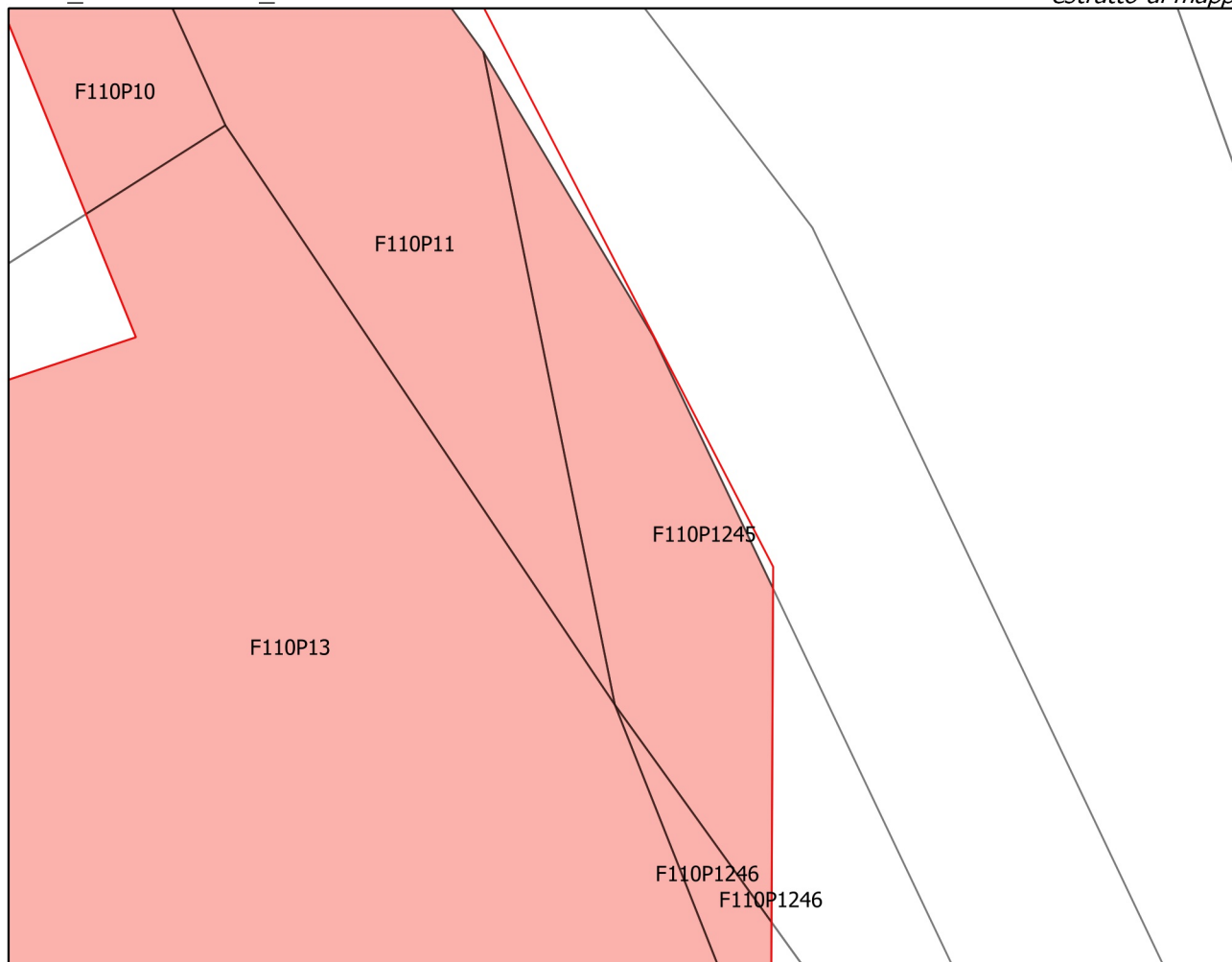
1902

superficie di tutto l'incendio (m²)

149386

superficie della zona della particella interessata da incendio (m²)

278



particella interessata da incendio (%)

14.616

fine vincolo 5 anni

2021

fine vincolo 10 anni

2026

fine vincolo 15 anni

2031

fine vincolo 20 anni

2036



CATASTO DEI BOSCHI E DEI PASCOLI PERCORSI DA FUOCO
(L. 353/2000 e L.R. n. 39/2000)
aggiornato all'anno 2018

ATLANTE DEL CATASTO TERRENI PERCORSI DA INCENDIO

anno incendio

2016

identificativo incendio

2016_ANSEDONIA_SIM

estratto di mappa

data incendio

07/08/2016

località

ANSEDONIA

codice ARTEA

RTInc2016_235

codice SIM

00823-2016-0050

Foglio

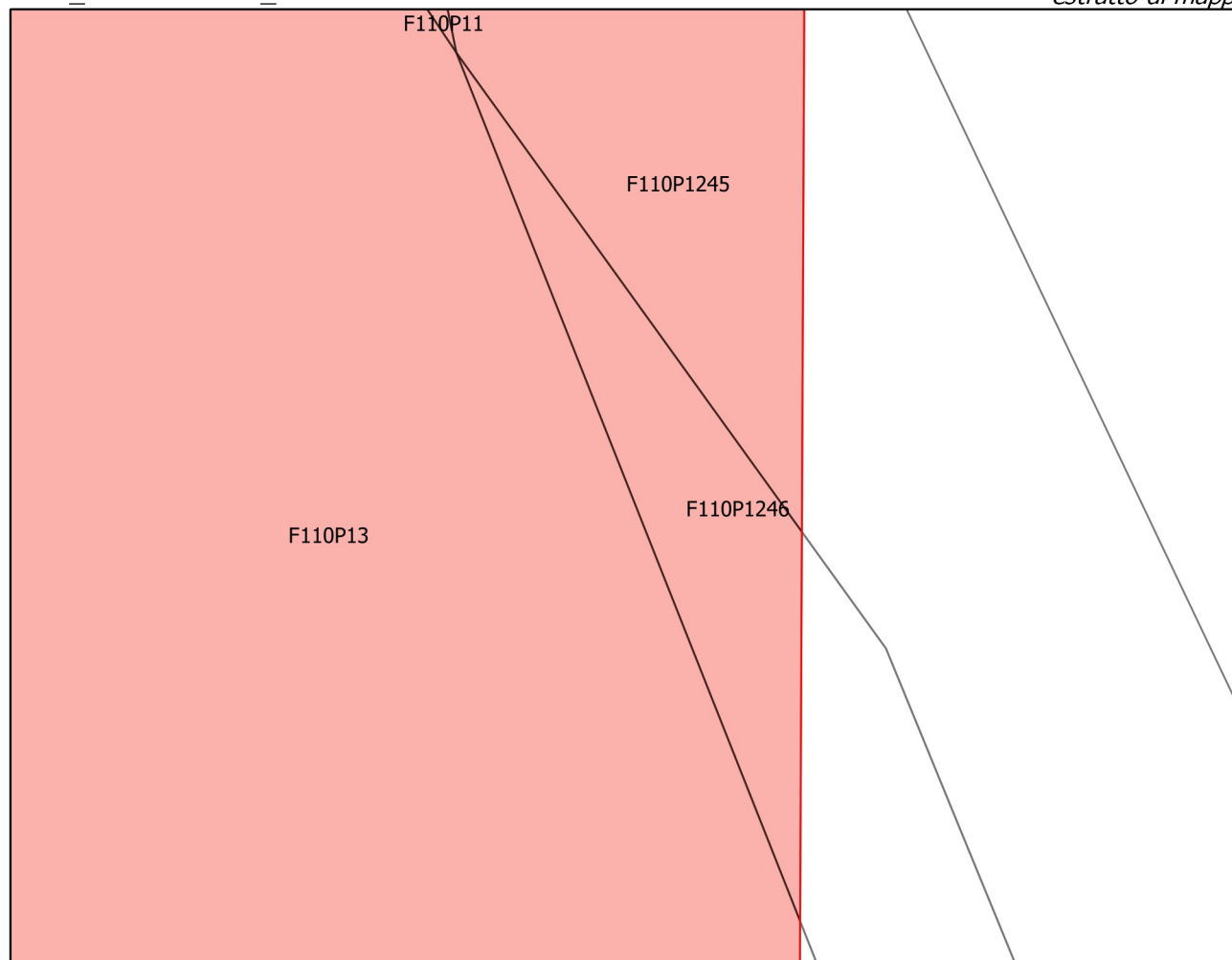
110

Particella

1246

Allegato

Sviluppo



superficie di tutta la particella (m²)

349

superficie di tutto l'incendio (m²)

149386

superficie della zona della particella interessata da incendio (m²)

43

particella interessata da incendio (%)

12.321

fine vincolo 5 anni

2021

fine vincolo 10 anni

2026

fine vincolo 15 anni

2031

fine vincolo 20 anni

2036



CATASTO DEI BOSCHI E DEI PASCOLI PERCORSI DA FUOCO
(L. 353/2000 e L.R. n. 39/2000)
aggiornato all'anno 2018

ATLANTE DEL CATASTO TERRENI PERCORSI DA INCENDIO

anno incendio

2016

identificativo incendio

2016_ANSEDONIA_SIM

estratto di mappa

data incendio

07/08/2016

località

ANSEDONIA

codice ARTEA

RTInc2016_235

codice SIM

00823-2016-0050

Foglio

110

Particella

11

Allegato

Sviluppo

superficie di tutta la particella (m²)

778

superficie di tutto l'incendio (m²)

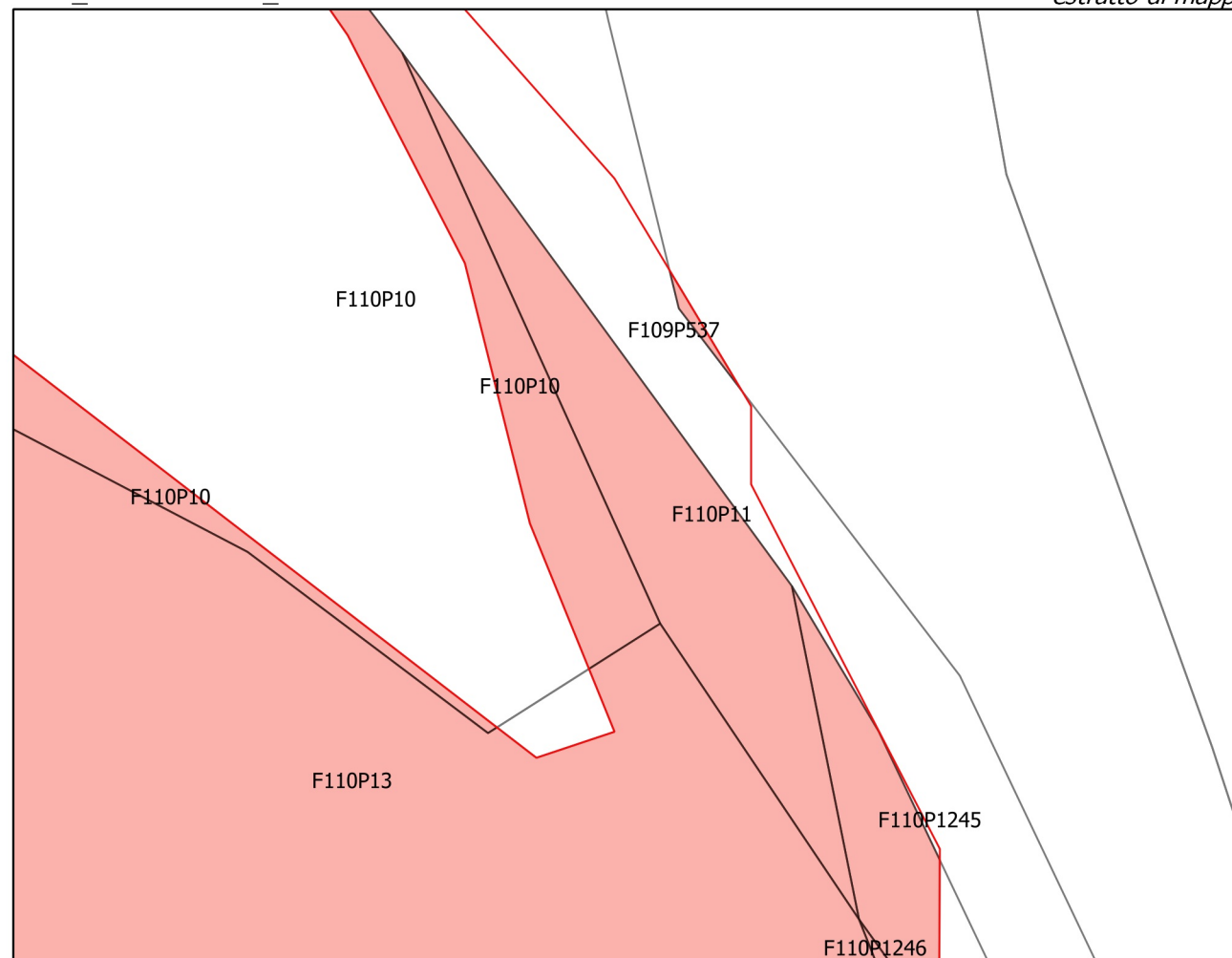
149386

superficie della zona della particella interessata da incendio (m²)

778

particella interessata da incendio (%)

100



fine vincolo 5 anni

2021

fine vincolo 10 anni

2026

fine vincolo 15 anni

2031

fine vincolo 20 anni

2036



CATASTO DEI BOSCHI E DEI PASCOLI PERCORSI DA FUOCO
(L. 353/2000 e L.R. n. 39/2000)
aggiornato all'anno 2018

ATLANTE DEL CATASTO TERRENI PERCORSI DA INCENDIO

anno incendio

2016

identificativo incendio

2016_ANSEDONIA_SIM

estratto di mappa

data incendio

07/08/2016

località

ANSEDONIA

codice ARTEA

RTInc2016_235

codice SIM

00823-2016-0050

Foglio

110

Particella

10

Allegato

Sviluppo

superficie di tutta la particella (m²)

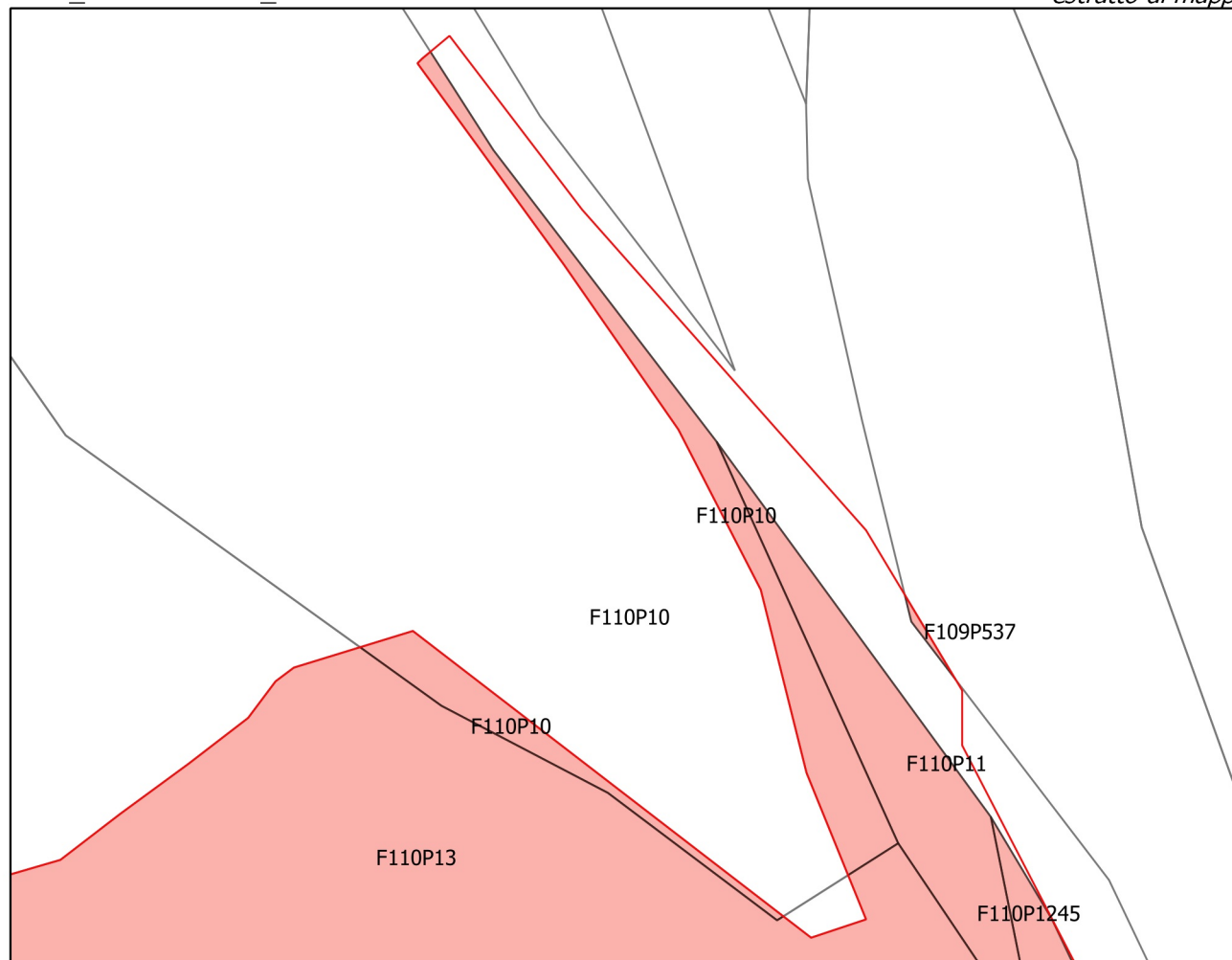
24819

superficie di tutto l'incendio (m²)

149386

superficie della zona della particella interessata da incendio (m²)

826



particella interessata da incendio (%)

3.328

fine vincolo 5 anni

2021

fine vincolo 10 anni

2026

fine vincolo 15 anni

2031

fine vincolo 20 anni

2036

Nota: valori ricavati dai dati geometrici della perimetrazione incendi, delle particelle catastali e delle loro elaborazioni

data report: maggio 2019



CATASTO DEI BOSCHI E DEI PASCOLI PERCORSI DA FUOCO
(L. 353/2000 e L.R. n. 39/2000)
aggiornato all'anno 2018

ATLANTE DEL CATASTO TERRENI PERCORSI DA INCENDIO

anno incendio

2016

identificativo incendio

2016_ANSEDONIA_SIM

estratto di mappa

data incendio

07/08/2016

località

ANSEDONIA

codice ARTEA

RTInc2016_235

codice SIM

00823-2016-0050

Foglio

110

Particella

13

Allegato

Sviluppo

superficie di tutta la particella (m²)

282915

superficie di tutto l'incendio (m²)

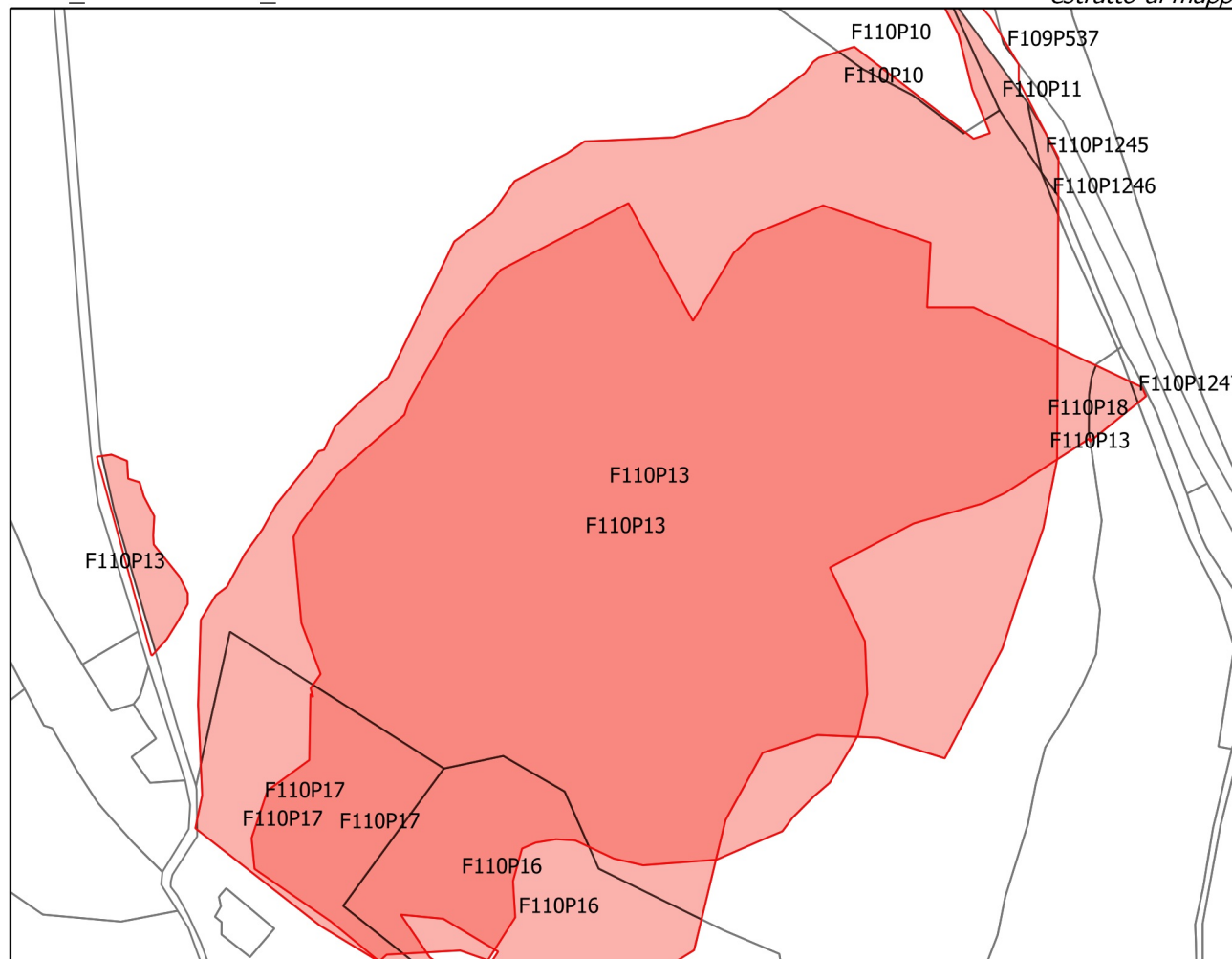
149386

superficie della zona della particella interessata da incendio (m²)

120176

particella interessata da incendio (%)

42.478



fine vincolo 5 anni

2021

fine vincolo 10 anni

2026

fine vincolo 15 anni

2031

fine vincolo 20 anni

2036

Nota: valori ricavati dai dati geometrici della perimetrazione incendi, delle particelle catastali e delle loro elaborazioni



CATASTO DEI BOSCHI E DEI PASCOLI PERCORSI DA FUOCO
(L. 353/2000 e L.R. n. 39/2000)
aggiornato all'anno 2018

ATLANTE DEL CATASTO TERRENI PERCORSI DA INCENDIO

anno incendio

2016

identificativo incendio

2016_ANSEDONIA_SIM

estratto di mappa

data incendio

07/08/2016

località

ANSEDONIA

codice ARTEA

RTInc2016_235

codice SIM

00823-2016-0050

Foglio

110

Particella

17

Allegato

Sviluppo

superficie di tutta la particella (m²)

44887

superficie di tutto l'incendio (m²)

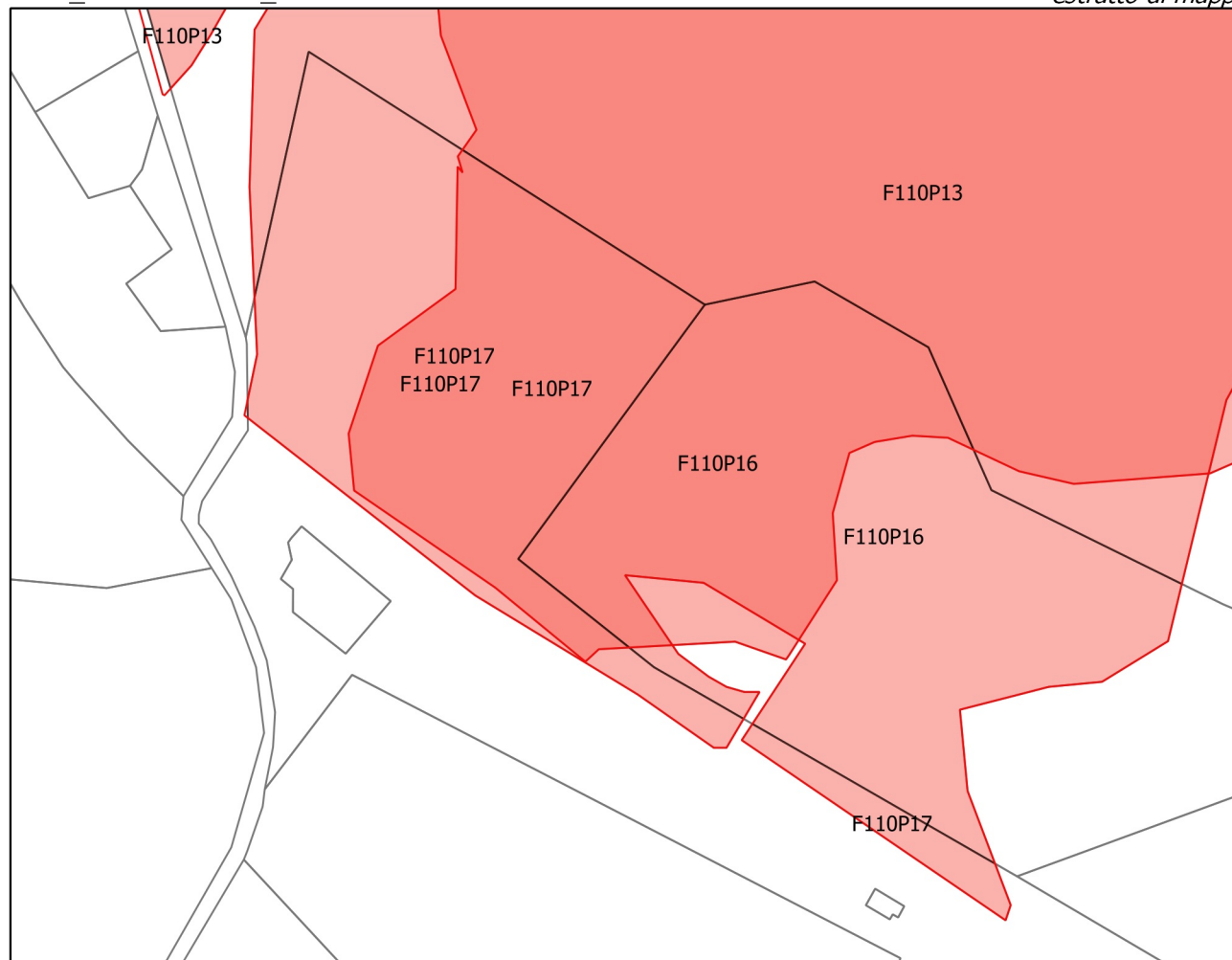
149386

superficie della zona della particella interessata da incendio (m²)

12387

particella interessata da incendio (%)

27.596



fine vincolo 5 anni

2021

fine vincolo 10 anni

2026

fine vincolo 15 anni

2031

fine vincolo 20 anni

2036



CATASTO DEI BOSCHI E DEI PASCOLI PERCORSI DA FUOCO
(L. 353/2000 e L.R. n. 39/2000)
aggiornato all'anno 2018

ATLANTE DEL CATASTO TERRENI PERCORSI DA INCENDIO

anno incendio

2016

identificativo incendio

2016_ANSEDONIA_SIM

estratto di mappa

data incendio

07/08/2016

località

ANSEDONIA

codice ARTEA

RTInc2016_235

codice SIM

00823-2016-0050

Foglio

109

Particella

537

Allegato

Sviluppo

superficie di tutta la particella (m²)

8662

superficie di tutto l'incendio (m²)

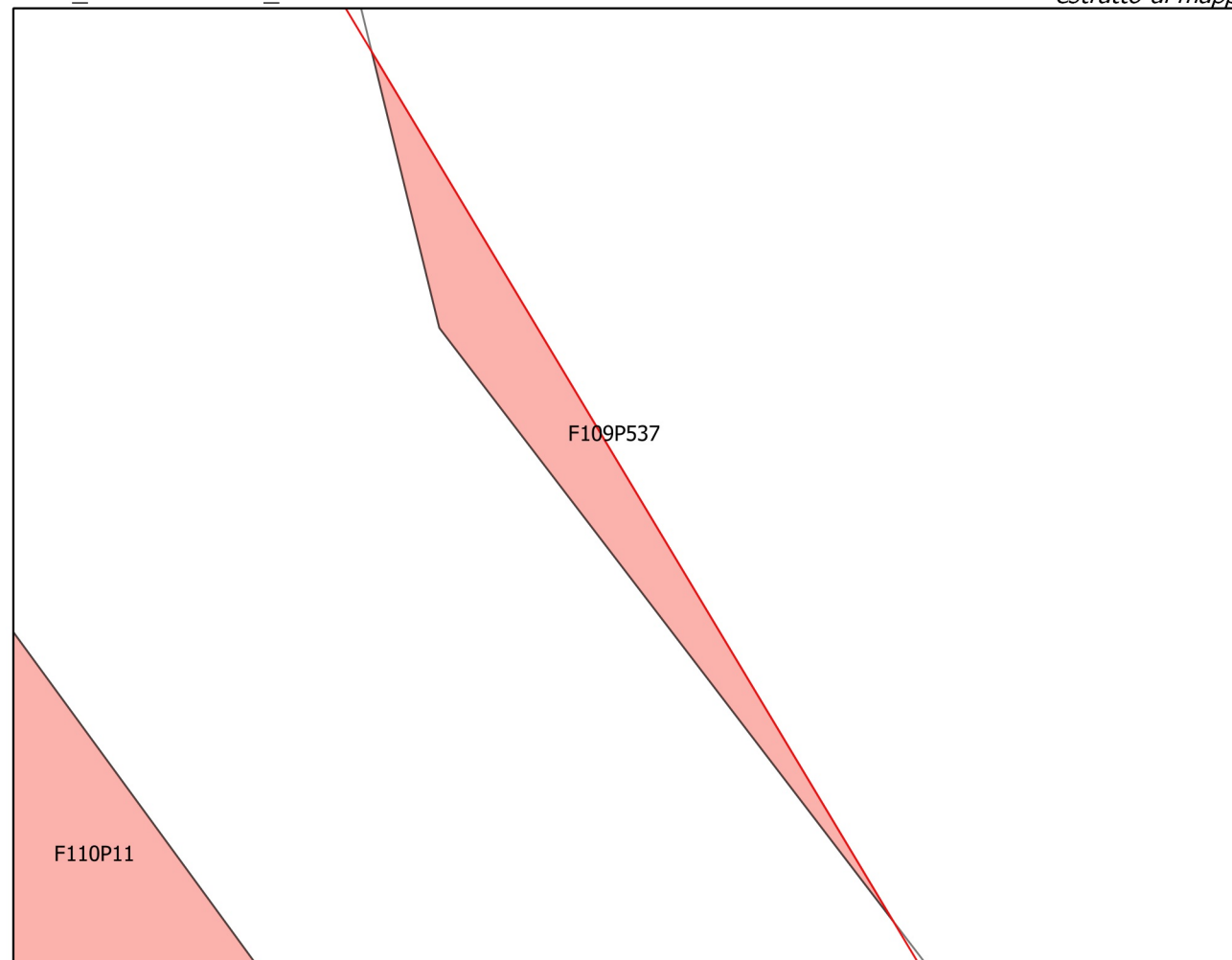
149386

superficie della zona della particella interessata da incendio (m²)

10

particella interessata da incendio (%)

0.115



fine vincolo 5 anni
2021

fine vincolo 10 anni
2026

fine vincolo 15 anni
2031

fine vincolo 20 anni
2036