



CATASTO DEI BOSCHI E DEI PASCOLI PERCORSI DA FUOCO
(L. 353/2000 e L.R. n. 39/2000)
aggiornato all'anno 2018

ATLANTE DEL CATASTO TERRENI PERCORSI DA INCENDIO

anno incendio

2016

data incendio

07/08/2016

località

LA PARRINA

codice ARTEA

RTInc2016_253

codice SIM

00823-2016-0061

Foglio

41

Particella

25

Allegato

Sviluppo

superficie di tutta la particella (m²)

248191

superficie di tutto l'incendio (m²)

1082800

superficie della zona della particella interessata da incendio (m²)

240141

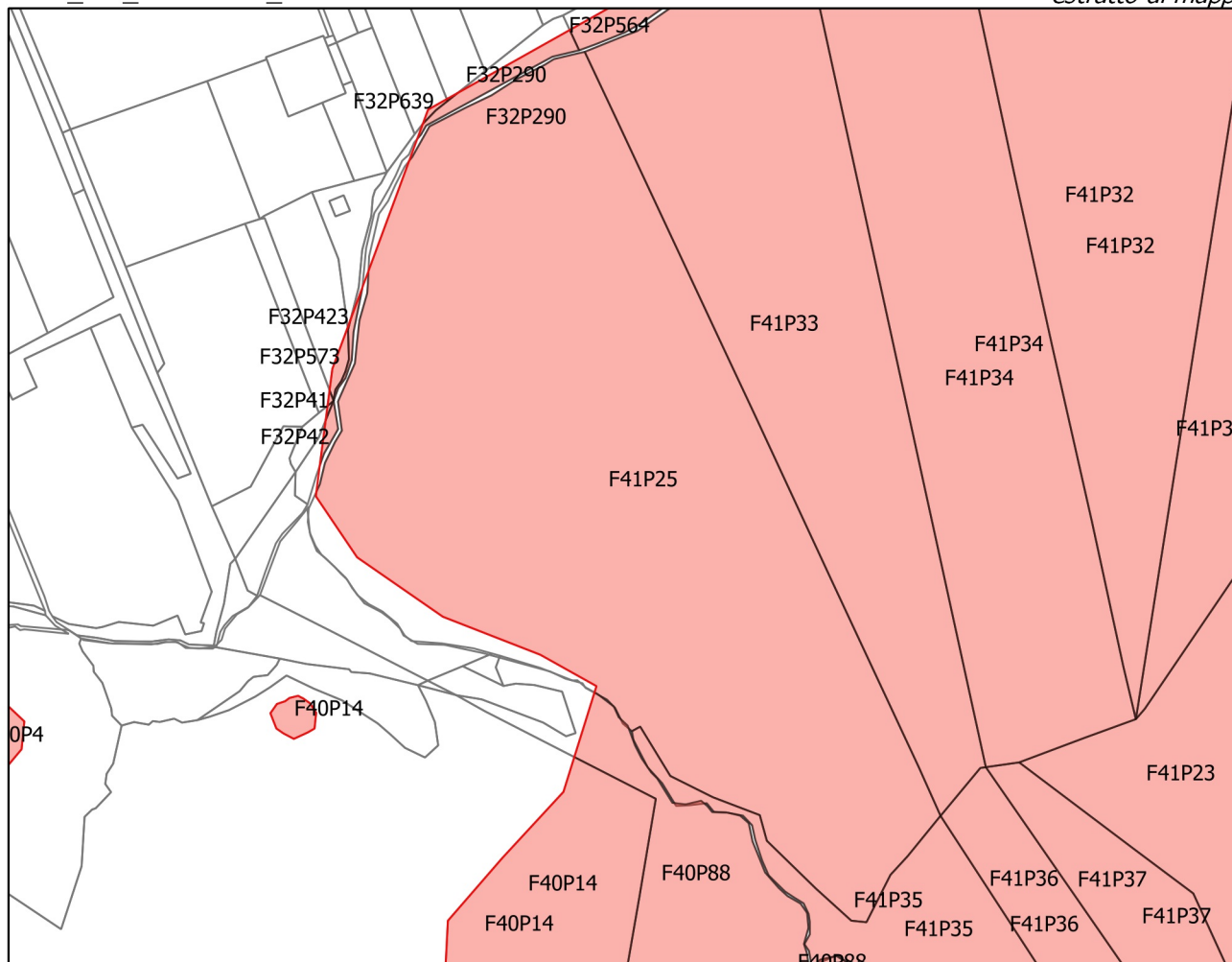
particella interessata da incendio (%)

96.757

identificativo incendio

2016_LA_PARRINA_SIM

estratto di mappa



fine vincolo 5 anni

2021

fine vincolo 10 anni

2026

fine vincolo 15 anni

2031

fine vincolo 20 anni

2036

Nota: valori ricavati dai dati geometrici della perimetrazione incendi, delle particelle catastali e delle loro elaborazioni



CATASTO DEI BOSCHI E DEI PASCOLI PERCORSI DA FUOCO
(L. 353/2000 e L.R. n. 39/2000)
aggiornato all'anno 2018

ATLANTE DEL CATASTO TERRENI PERCORSI DA INCENDIO

anno incendio

2016

identificativo incendio

2016_LA_PARRINA_SIM

estratto di mappa

data incendio

07/08/2016

località

LA PARRINA

codice ARTEA

RTInc2016_253

codice SIM

00823-2016-0061

Foglio

41

Particella

23

Allegato

Sviluppo

superficie di tutta la particella (m²)

357123

superficie di tutto l'incendio (m²)

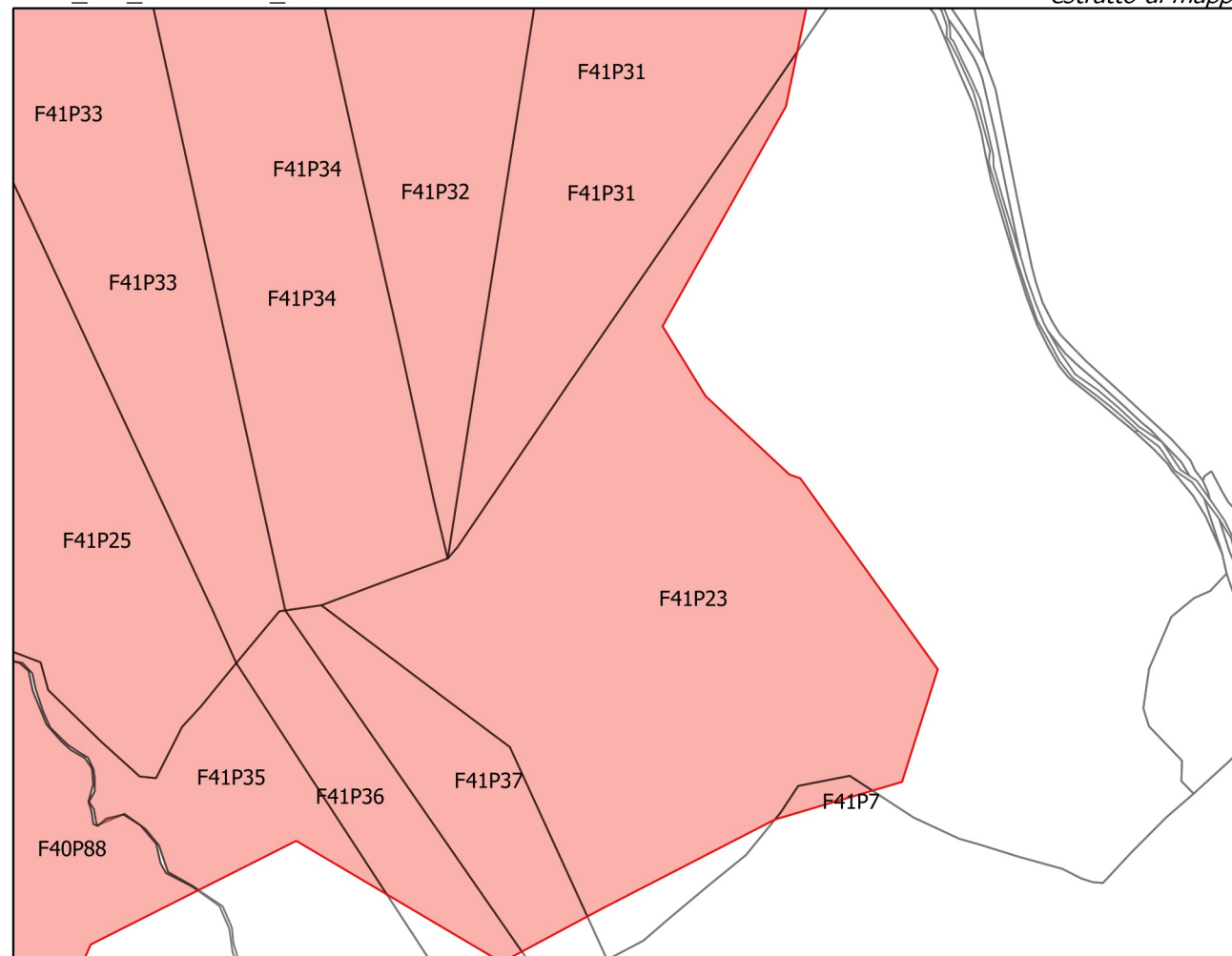
1082800

superficie della zona della particella interessata da incendio (m²)

154196

particella interessata da incendio (%)

43.177



fine vincolo 5 anni
2021

fine vincolo 10 anni
2026

fine vincolo 15 anni
2031

fine vincolo 20 anni
2036



CATASTO DEI BOSCHI E DEI PASCOLI PERCORSI DA FUOCO
(L. 353/2000 e L.R. n. 39/2000)
aggiornato all'anno 2018

ATLANTE DEL CATASTO TERRENI PERCORSI DA INCENDIO

anno incendio

2016

identificativo incendio

2016_LA_PARRINA_SIM

estratto di mappa

data incendio

07/08/2016

località

LA PARRINA

codice ARTEA

RTInc2016_253

codice SIM

00823-2016-0061

Foglio

41

Particella

35

Allegato

Sviluppo

superficie di tutta la particella (m²)

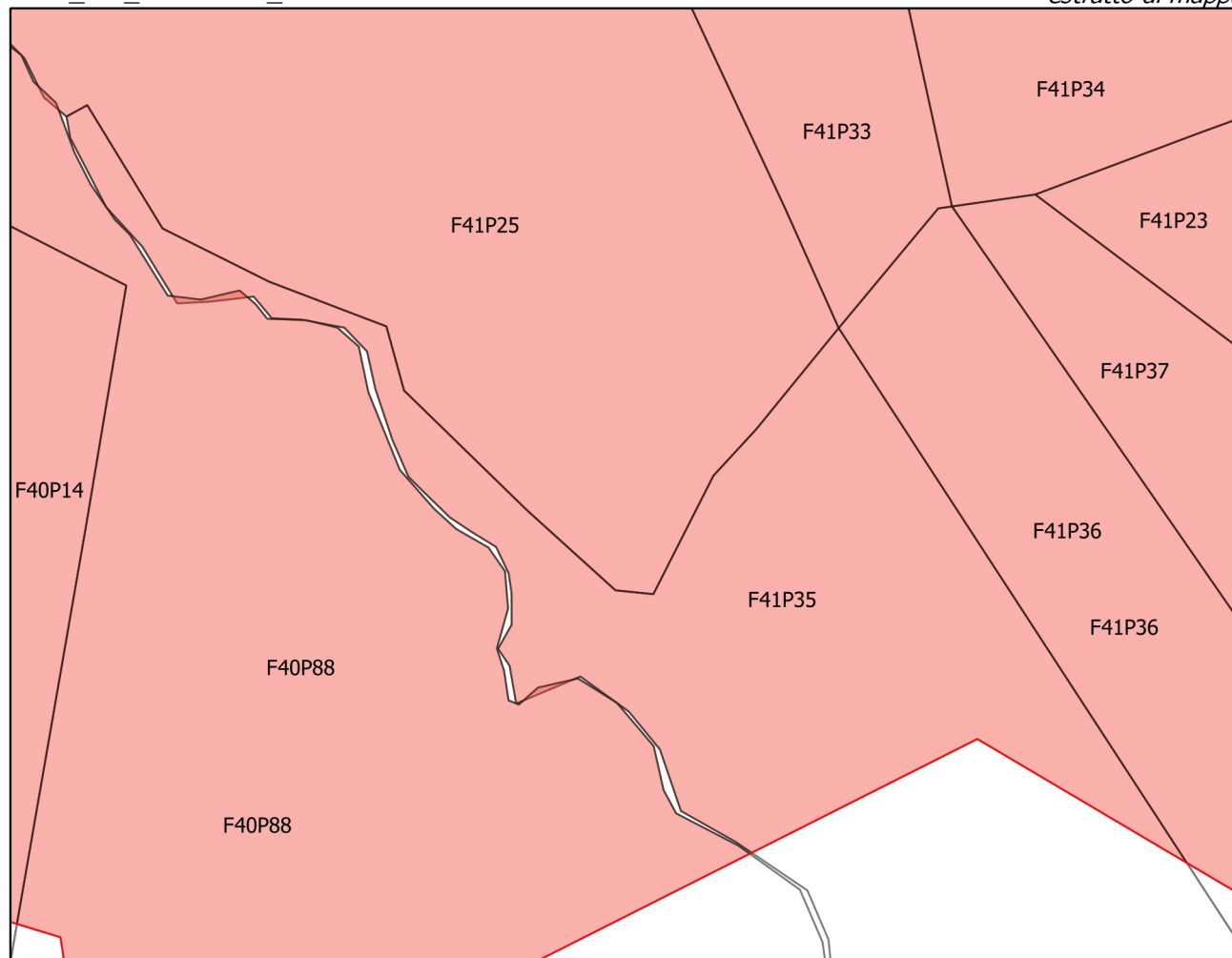
54035

superficie di tutto l'incendio (m²)

1082800

superficie della zona della particella interessata da incendio (m²)

27341



particella interessata da incendio (%)

50.599

fine vincolo 5 anni

2021

fine vincolo 10 anni

2026

fine vincolo 15 anni

2031

fine vincolo 20 anni

2036



CATASTO DEI BOSCHI E DEI PASCOLI PERCORSI DA FUOCO
(L. 353/2000 e L.R. n. 39/2000)
aggiornato all'anno 2018

ATLANTE DEL CATASTO TERRENI PERCORSI DA INCENDIO

anno incendio

2016

data incendio

07/08/2016

località

LA PARRINA

codice ARTEA

RTInc2016_253

codice SIM

00823-2016-0061

Foglio

41

Particella

36

Allegato

Sviluppo

superficie di tutta la particella (m²)

27395

superficie di tutto l'incendio (m²)

1082800

superficie della zona della particella interessata da incendio (m²)

21976

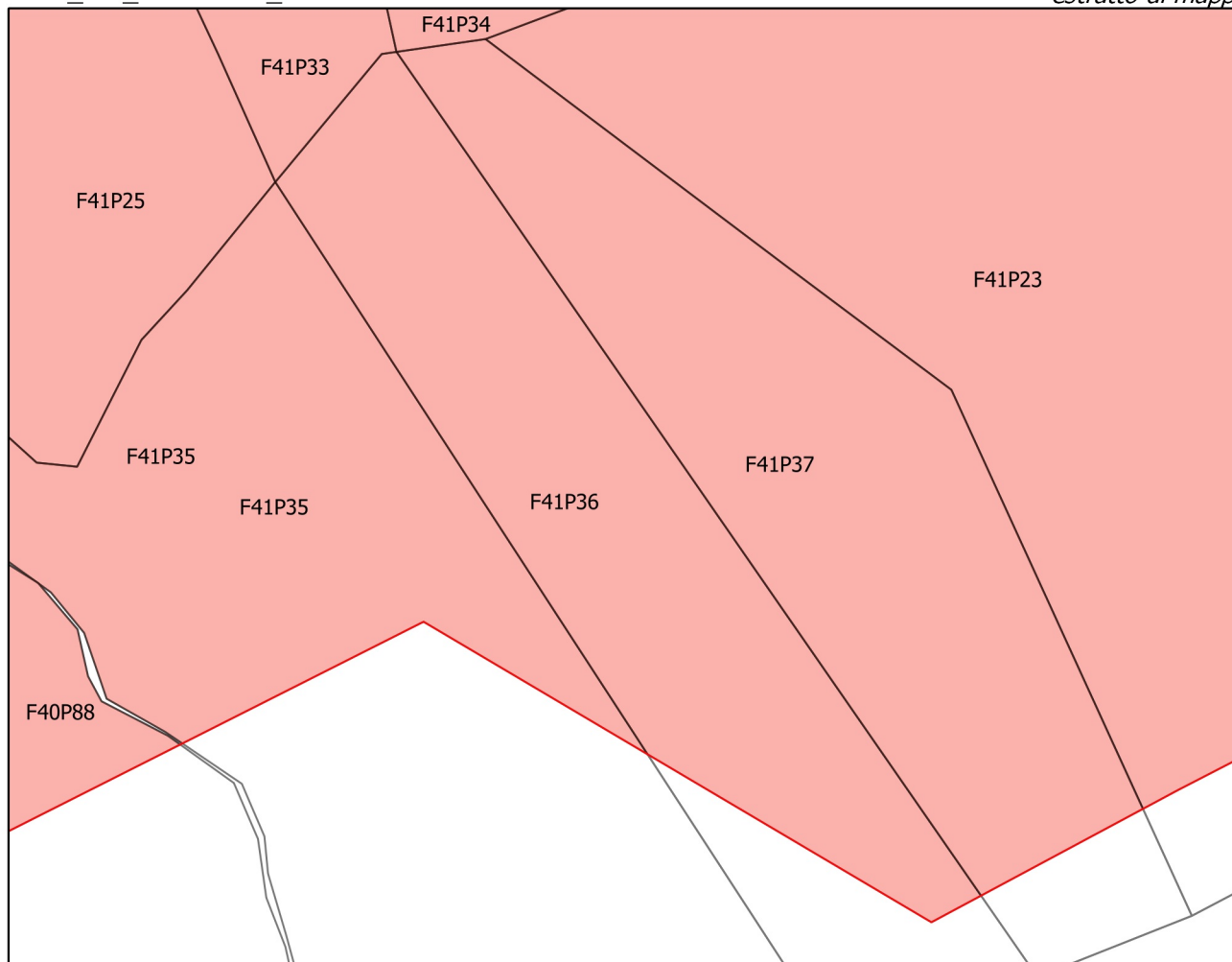
particella interessata da incendio (%)

80.219

identificativo incendio

2016_LA_PARRINA_SIM

estratto di mappa



fine vincolo 5 anni
2021

fine vincolo 10 anni
2026

fine vincolo 15 anni
2031

fine vincolo 20 anni
2036



CATASTO DEI BOSCHI E DEI PASCOLI PERCORSI DA FUOCO
(L. 353/2000 e L.R. n. 39/2000)
aggiornato all'anno 2018

ATLANTE DEL CATASTO TERRENI PERCORSI DA INCENDIO

anno incendio

2016

identificativo incendio

2016_LA_PARRINA_SIM

estratto di mappa

data incendio

07/08/2016

località

LA PARRINA

codice ARTEA

RTInc2016_253

codice SIM

00823-2016-0061

Foglio

41

Particella

37

Allegato

Sviluppo

superficie di tutta la particella (m²)

28263

superficie di tutto l'incendio (m²)

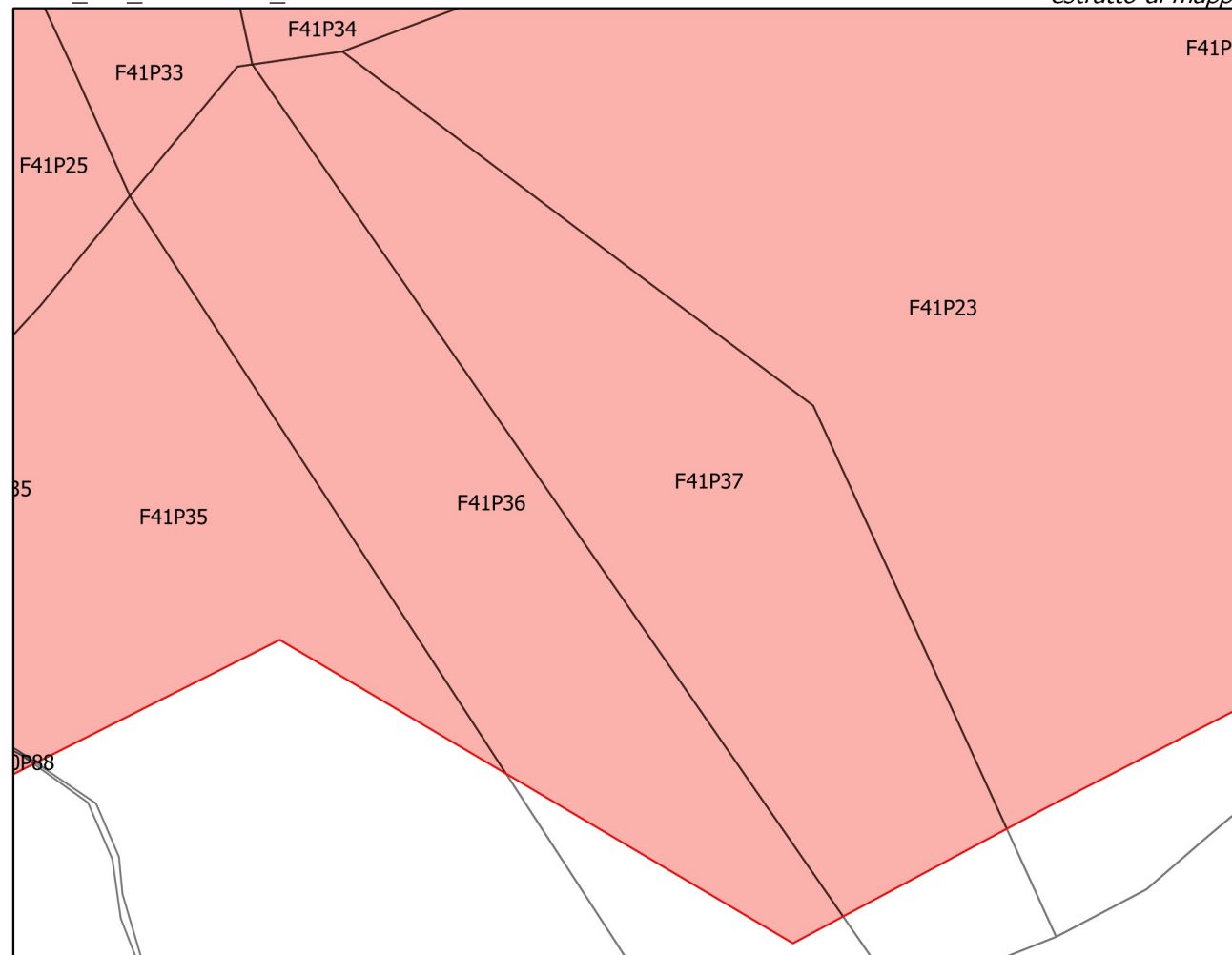
1082800

superficie della zona della particella interessata da incendio (m²)

25789

particella interessata da incendio (%)

91.247



fine vincolo 5 anni
2021

fine vincolo 10 anni
2026

fine vincolo 15 anni
2031

fine vincolo 20 anni
2036

Nota: valori ricavati dai dati geometrici della perimetrazione incendi, delle particelle catastali e delle loro elaborazioni



CATASTO DEI BOSCHI E DEI PASCOLI PERCORSI DA FUOCO
(L. 353/2000 e L.R. n. 39/2000)
aggiornato all'anno 2018

ATLANTE DEL CATASTO TERRENI PERCORSI DA INCENDIO

anno incendio

2016

data incendio

07/08/2016

località

LA PARRINA

codice ARTEA

RTInc2016_253

codice SIM

00823-2016-0061

Foglio

41

Particella

33

Allegato

Sviluppo

superficie di tutta la particella (m²)

117457

superficie di tutto l'incendio (m²)

1082800

superficie della zona della particella interessata da incendio (m²)

117457

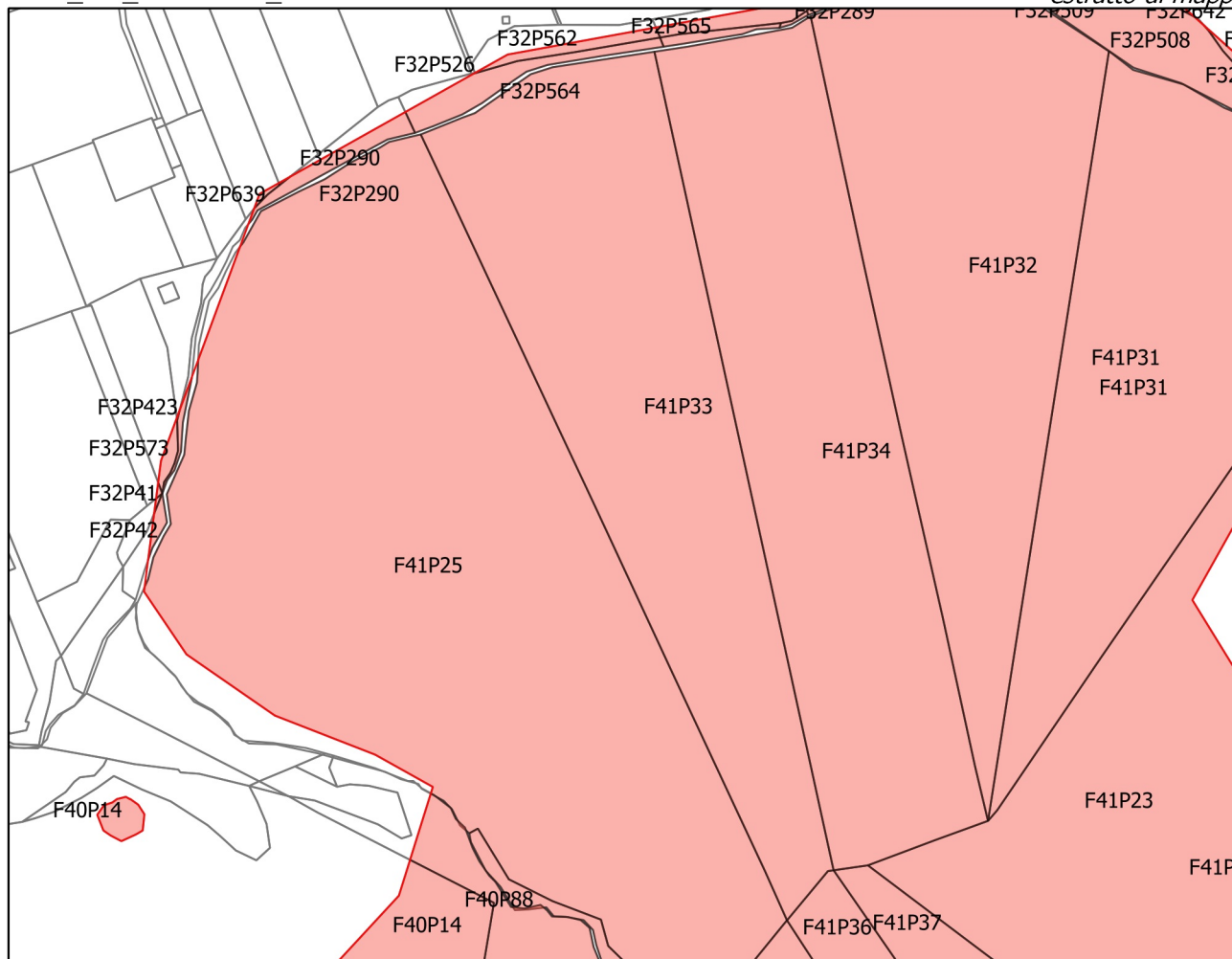
particella interessata da incendio (%)

100

identificativo incendio

2016_LA_PARRINA_SIM

estratto di mappa



fine vincolo 5 anni

2021

fine vincolo 10 anni

2026

fine vincolo 15 anni

2031

fine vincolo 20 anni

2036



CATASTO DEI BOSCHI E DEI PASCOLI PERCORSI DA FUOCO
(L. 353/2000 e L.R. n. 39/2000)
aggiornato all'anno 2018

ATLANTE DEL CATASTO TERRENI PERCORSI DA INCENDIO

anno incendio

2016

data incendio

07/08/2016

località

LA PARRINA

codice ARTEA

RTInc2016_253

codice SIM

00823-2016-0061

Foglio

41

Particella

34

Allegato

Sviluppo

superficie di tutta la particella (m²)

117980

superficie di tutto l'incendio (m²)

1082800

superficie della zona della particella interessata da incendio (m²)

117980

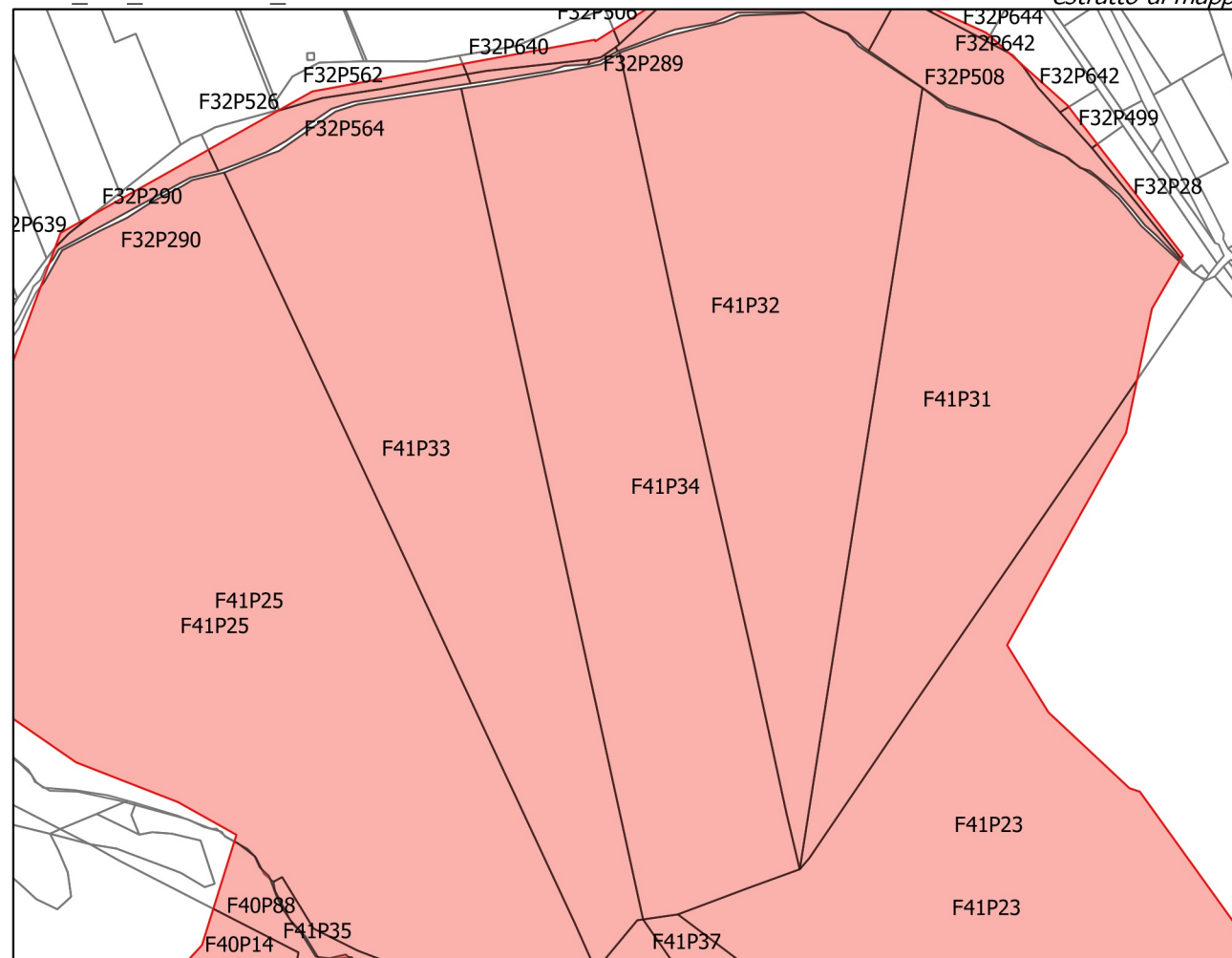
particella interessata da incendio (%)

100

identificativo incendio

2016_LA_PARRINA_SIM

estratto di mappa



fine vincolo 5 anni

2021

fine vincolo 10 anni

2026

fine vincolo 15 anni

2031

fine vincolo 20 anni

2036



CATASTO DEI BOSCHI E DEI PASCOLI PERCORSI DA FUOCO
(L. 353/2000 e L.R. n. 39/2000)
aggiornato all'anno 2018

ATLANTE DEL CATASTO TERRENI PERCORSI DA INCENDIO

anno incendio

2016

identificativo incendio

2016_LA_PARRINA_SIM

estratto di mappa

data incendio

07/08/2016

località

LA PARRINA

codice ARTEA

RTInc2016_253

codice SIM

00823-2016-0061

Foglio

41

Particella

7

Allegato

Sviluppo

superficie di tutta la particella (m²)

1633531

superficie di tutto l'incendio (m²)

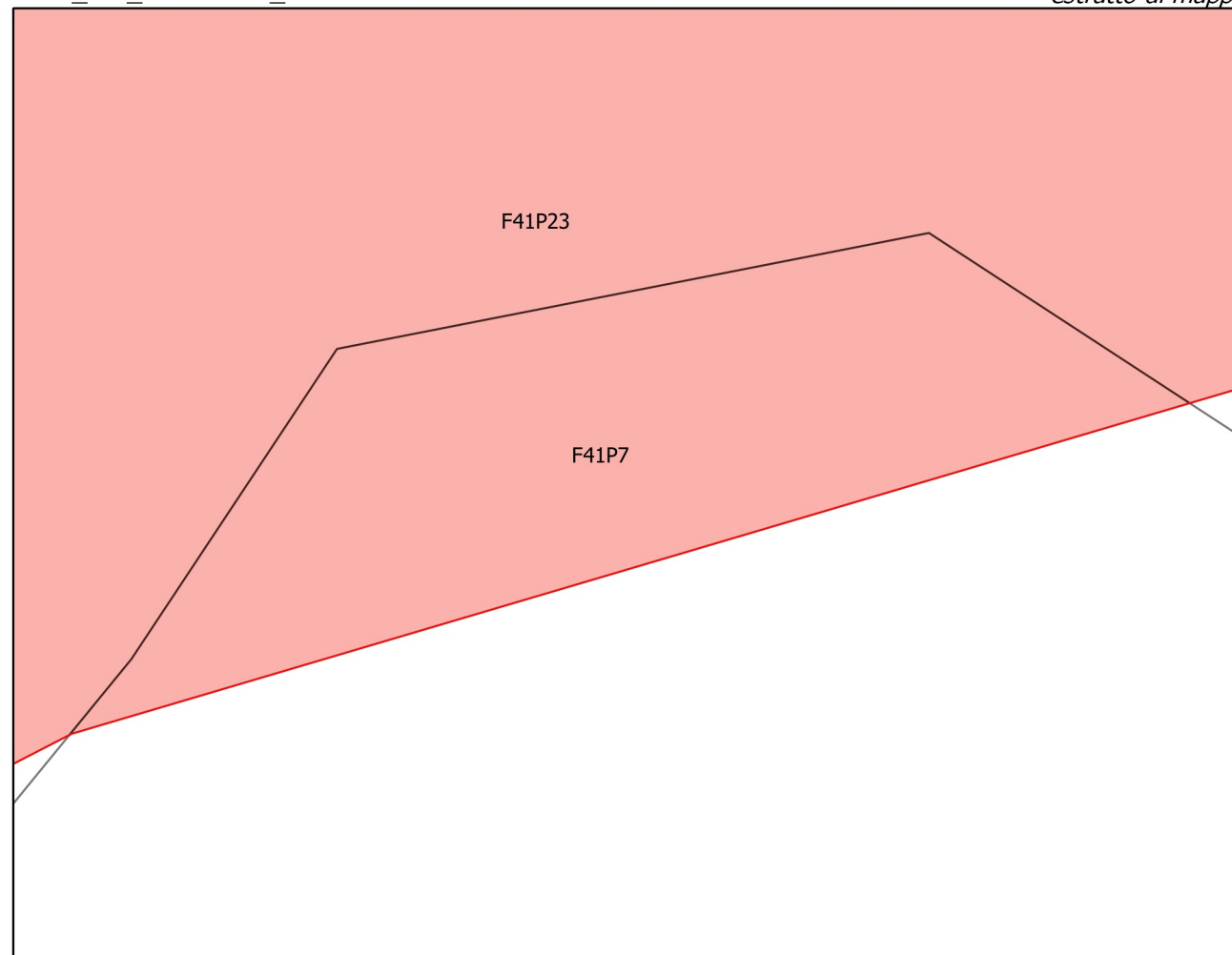
1082800

superficie della zona della particella interessata da incendio (m²)

1432

particella interessata da incendio (%)

0.088



fine vincolo 5 anni
2021

fine vincolo 10 anni
2026

fine vincolo 15 anni
2031

fine vincolo 20 anni
2036



CATASTO DEI BOSCHI E DEI PASCOLI PERCORSI DA FUOCO
(L. 353/2000 e L.R. n. 39/2000)
aggiornato all'anno 2018

ATLANTE DEL CATASTO TERRENI PERCORSI DA INCENDIO

anno incendio

2016

data incendio

07/08/2016

località

LA PARRINA

codice ARTEA

RTInc2016_253

codice SIM

00823-2016-0061

Foglio

41

Particella

31

Allegato

Sviluppo

superficie di tutta la particella (m²)

109298

superficie di tutto l'incendio (m²)

1082800

superficie della zona della particella interessata da incendio (m²)

107112

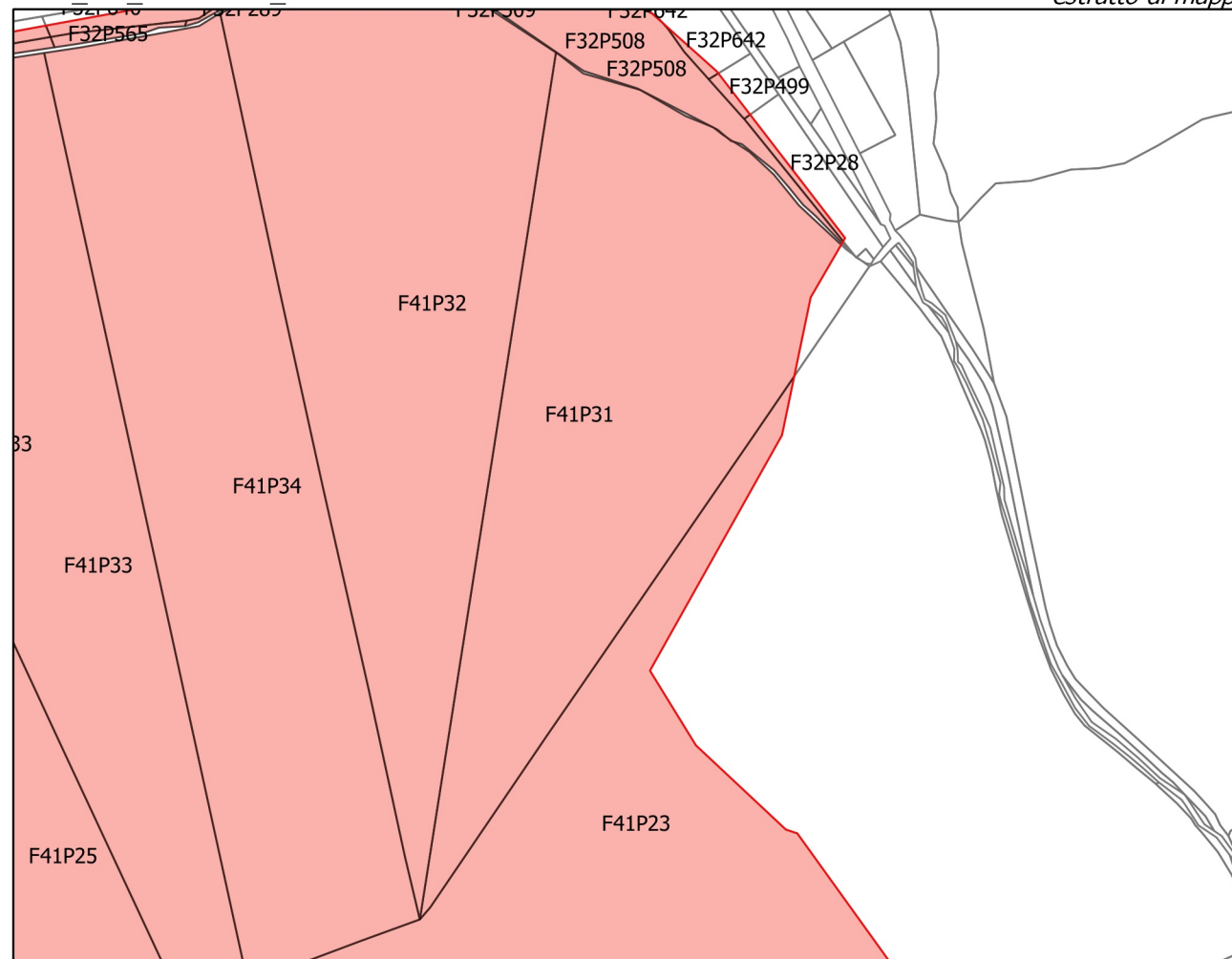
particella interessata da incendio (%)

98

identificativo incendio

2016 LA PARRINA SIM

estratto di mappa



fine vincolo 5 anni

2021

fine vincolo 10 anni

2026

fine vincolo 15 anni

2031

fine vincolo 20 anni

2036



CATASTO DEI BOSCHI E DEI PASCOLI PERCORSI DA FUOCO
(L. 353/2000 e L.R. n. 39/2000)
aggiornato all'anno 2018

ATLANTE DEL CATASTO TERRENI PERCORSI DA INCENDIO

anno incendio

2016

data incendio

07/08/2016

località

LA PARRINA

codice ARTEA

RTInc2016_253

codice SIM

00823-2016-0061

Foglio

41

Particella

32

Allegato

Sviluppo

superficie di tutta la particella (m²)

113713

superficie di tutto l'incendio (m²)

1082800

superficie della zona della particella interessata da incendio (m²)

113713

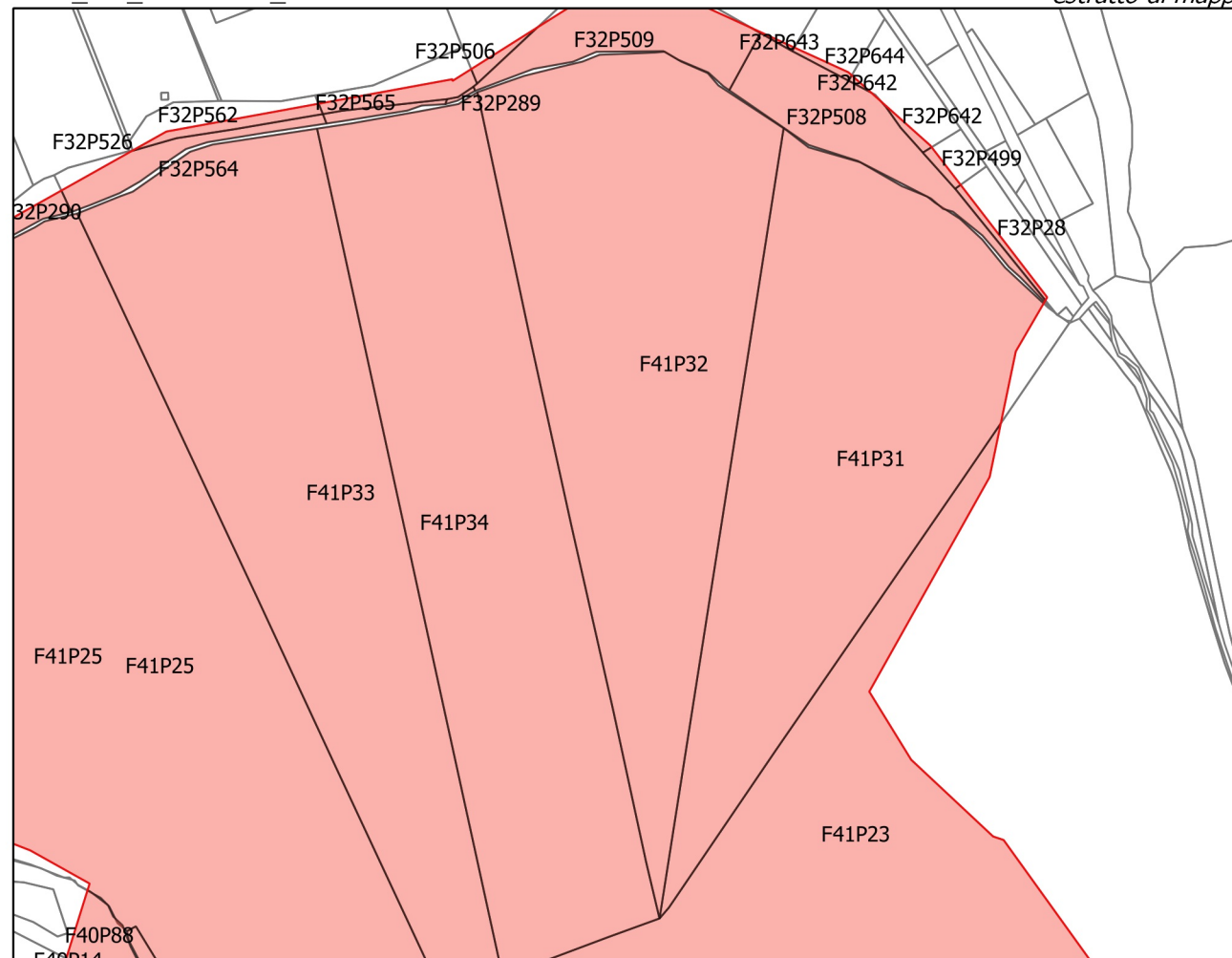
particella interessata da incendio (%)

100

identificativo incendio

2016_LA_PARRINA_SIM

estratto di mappa



fine vincolo 5 anni

2021

fine vincolo 10 anni

2026

fine vincolo 15 anni

2031

fine vincolo 20 anni

2036



CATASTO DEI BOSCHI E DEI PASCOLI PERCORSI DA FUOCO
(L. 353/2000 e L.R. n. 39/2000)
aggiornato all'anno 2018

ATLANTE DEL CATASTO TERRENI PERCORSI DA INCENDIO

anno incendio

2016

data incendio

07/08/2016

località

LA PARRINA

codice ARTEA

RTInc2016_253

codice SIM

00823-2016-0061

Foglio

40

Particella

88

Allegato

Sviluppo

superficie di tutta la particella (m²)

224611

superficie di tutto l'incendio (m²)

1082800

superficie della zona della particella interessata da incendio (m²)

72353

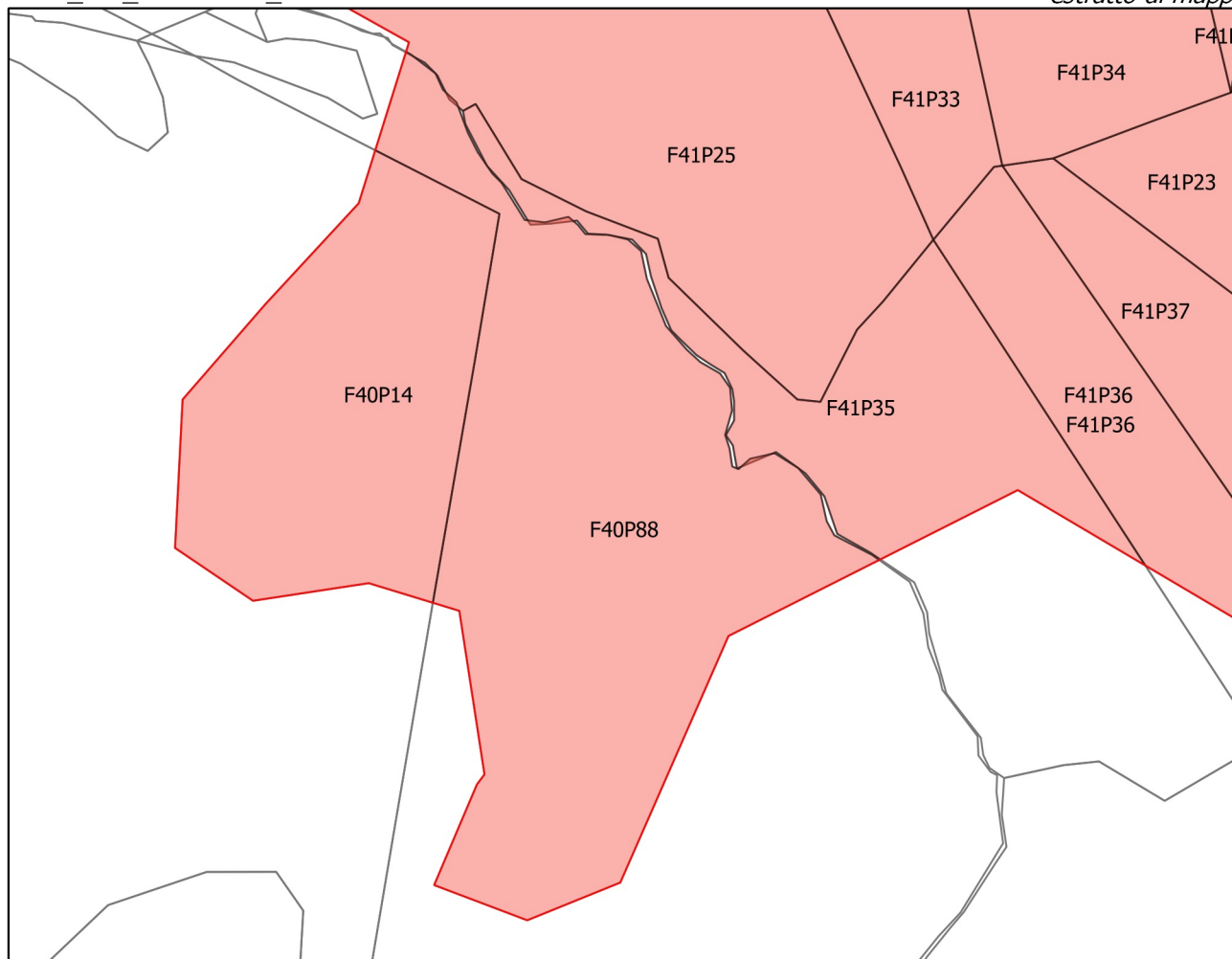
particella interessata da incendio (%)

32.213

identificativo incendio

2016_LA_PARRINA_SIM

estratto di mappa



fine vincolo 5 anni

2021

fine vincolo 10 anni

2026

fine vincolo 15 anni

2031

fine vincolo 20 anni

2036



CATASTO DEI BOSCHI E DEI PASCOLI PERCORSI DA FUOCO
(L. 353/2000 e L.R. n. 39/2000)
aggiornato all'anno 2018

ATLANTE DEL CATASTO TERRENI PERCORSI DA INCENDIO

anno incendio

2016

identificativo incendio

2016_LA_PARRINA_SIM

estratto di mappa

data incendio

07/08/2016

località

LA PARRINA

codice ARTEA

RTInc2016_253

codice SIM

00823-2016-0061

Foglio

40

Particella

14

Allegato

Sviluppo

superficie di tutta la particella (m²)

529909

superficie di tutto l'incendio (m²)

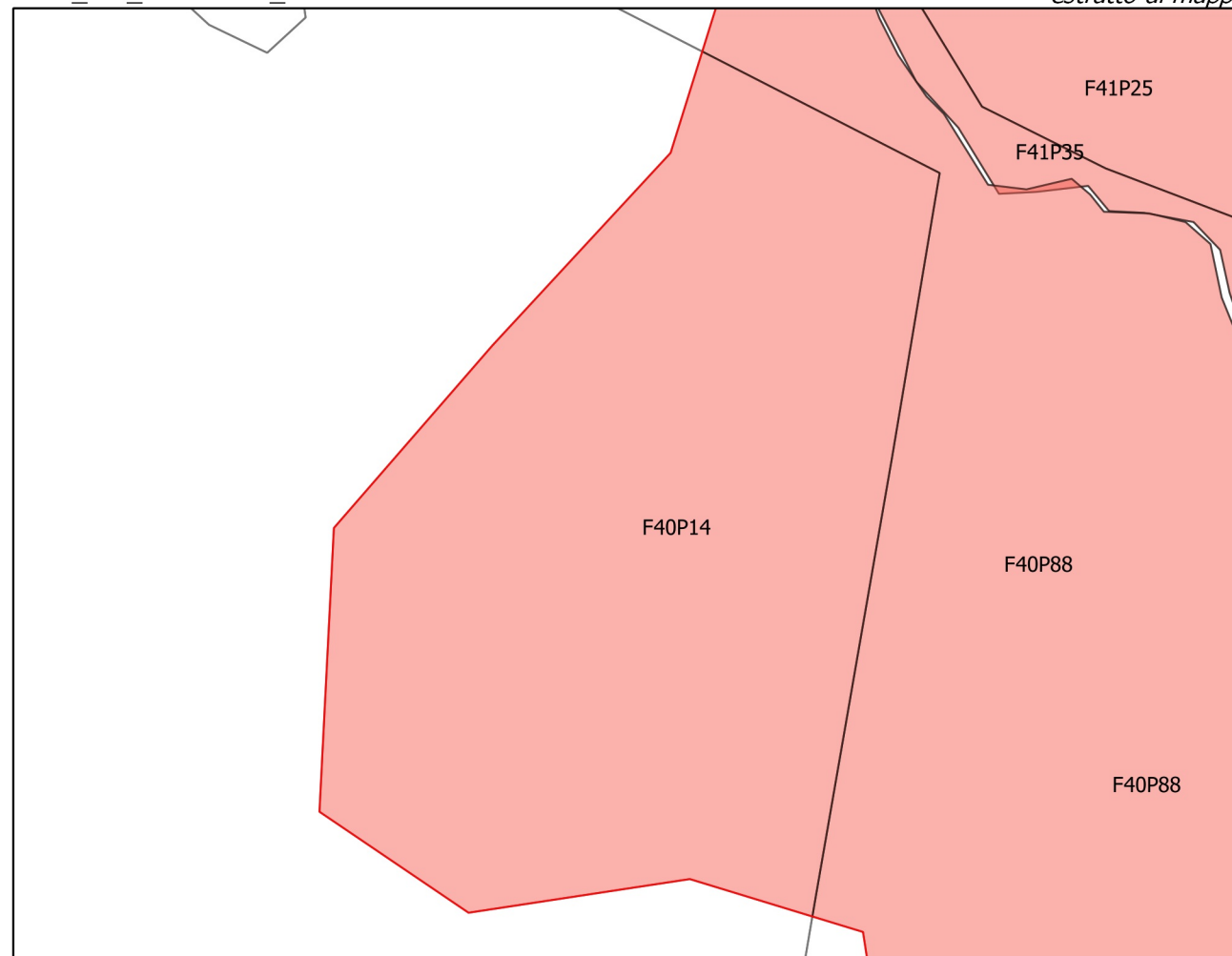
1082800

superficie della zona della particella interessata da incendio (m²)

39217

particella interessata da incendio (%)

7.401



fine vincolo 5 anni

2021

fine vincolo 10 anni

2026

fine vincolo 15 anni

2031

fine vincolo 20 anni

2036



CATASTO DEI BOSCHI E DEI PASCOLI PERCORSI DA FUOCO
(L. 353/2000 e L.R. n. 39/2000)
aggiornato all'anno 2018

ATLANTE DEL CATASTO TERRENI PERCORSI DA INCENDIO

anno incendio

2016

identificativo incendio

2016_LA_PARRINA_SIM

estratto di mappa

data incendio

07/08/2016

località

LA PARRINA

codice ARTEA

RTInc2016_253

codice SIM

00823-2016-0061

Foglio

32

Particella

526

Allegato

Sviluppo

superficie di tutta la particella (m²)

747

superficie di tutto l'incendio (m²)

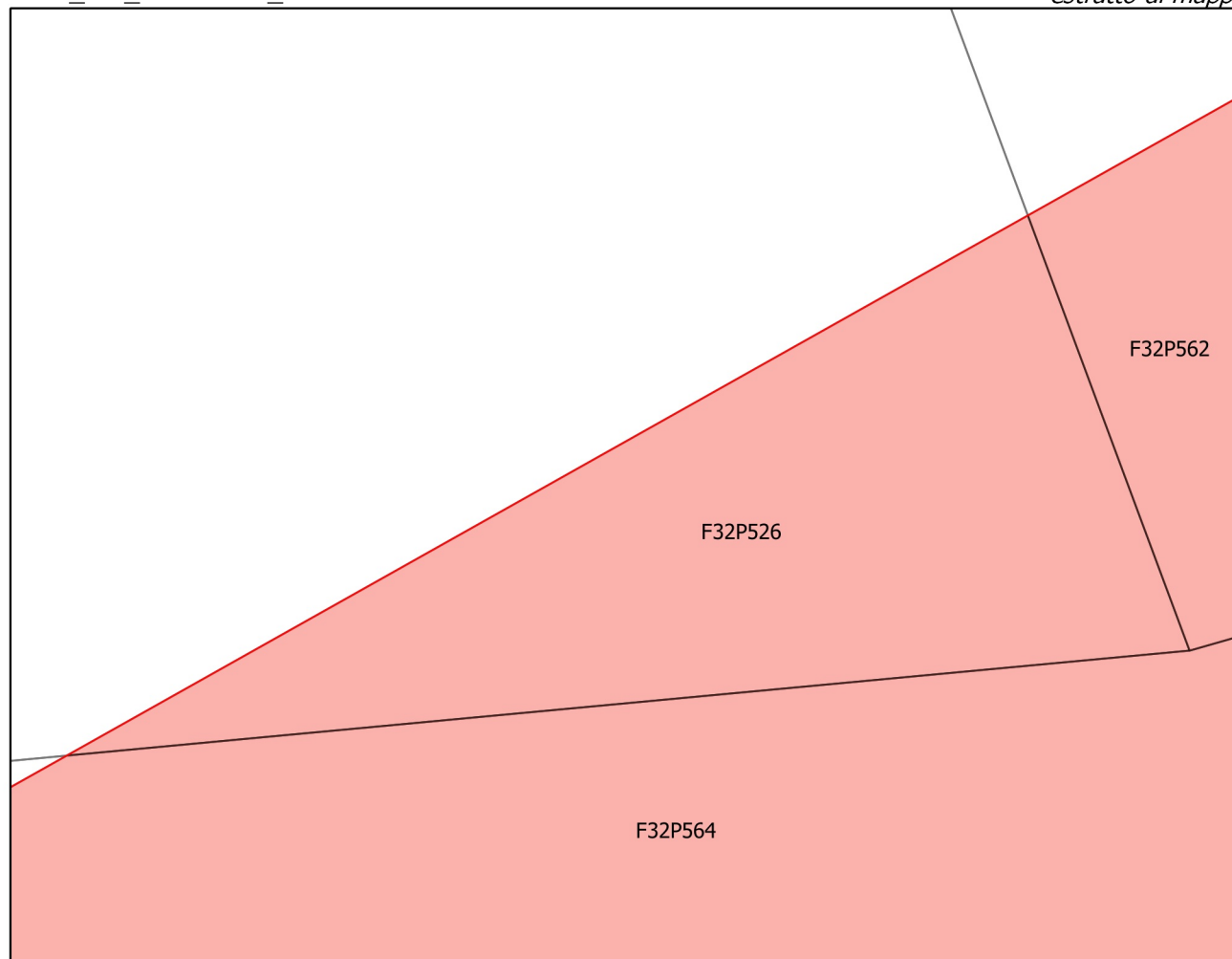
1082800

superficie della zona della particella interessata da incendio (m²)

0

particella interessata da incendio (%)

0



fine vincolo 5 anni

2021

fine vincolo 10 anni

2026

fine vincolo 15 anni

2031

fine vincolo 20 anni

2036



CATASTO DEI BOSCHI E DEI PASCOLI PERCORSI DA FUOCO
(L. 353/2000 e L.R. n. 39/2000)
aggiornato all'anno 2018

ATLANTE DEL CATASTO TERRENI PERCORSI DA INCENDIO

anno incendio

2016

identificativo incendio

2016_LA_PARRINA_SIM

estratto di mappa

data incendio

07/08/2016

località

LA PARRINA

codice ARTEA

RTInc2016_253

codice SIM

00823-2016-0061

Foglio

32

Particella

643

Allegato

Sviluppo

superficie di tutta la particella (m²)

34875

superficie di tutto l'incendio (m²)

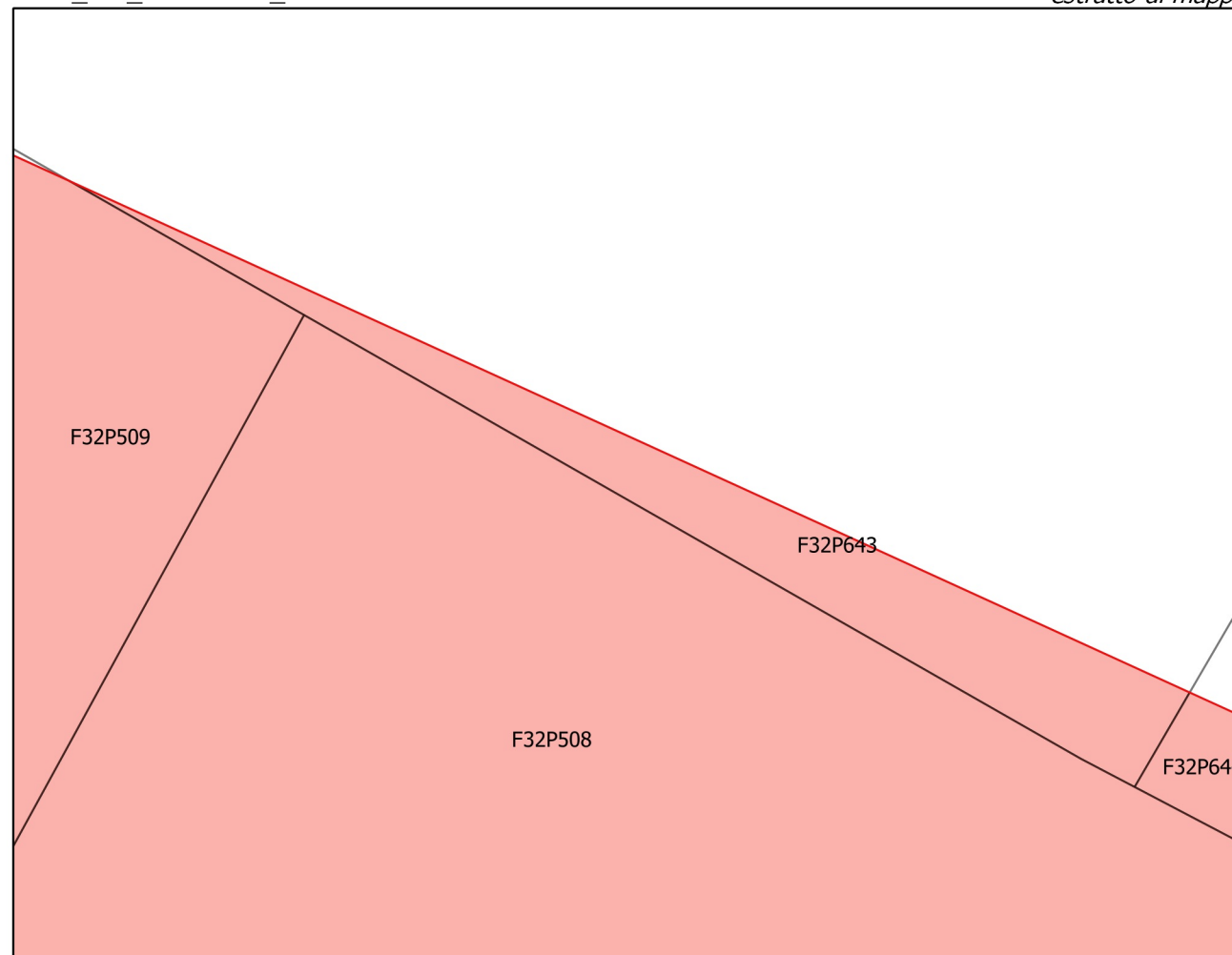
1082800

superficie della zona della particella interessata da incendio (m²)

84

particella interessata da incendio (%)

0.241



fine vincolo 5 anni

2021

fine vincolo 10 anni

2026

fine vincolo 15 anni

2031

fine vincolo 20 anni

2036



CATASTO DEI BOSCHI E DEI PASCOLI PERCORSI DA FUOCO
(L. 353/2000 e L.R. n. 39/2000)
aggiornato all'anno 2018

ATLANTE DEL CATASTO TERRENI PERCORSI DA INCENDIO

anno incendio

2016

identificativo incendio

2016_LA_PARRINA_SIM

estratto di mappa

data incendio

07/08/2016

località

LA PARRINA

codice ARTEA

RTInc2016_253

codice SIM

00823-2016-0061

Foglio

32

Particella

644

Allegato

Sviluppo

superficie di tutta la particella (m²)

4728

superficie di tutto l'incendio (m²)

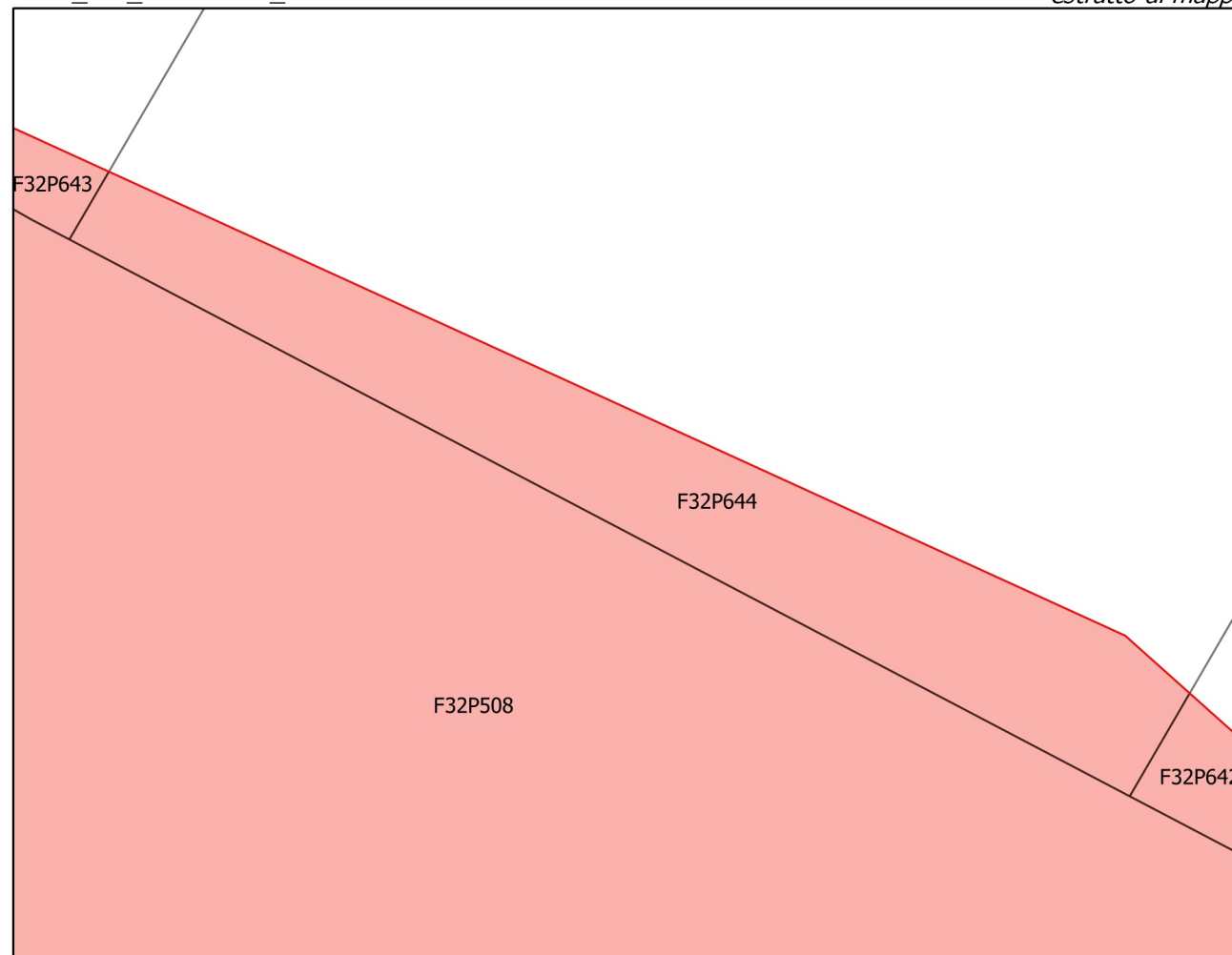
1082800

superficie della zona della particella interessata da incendio (m²)

317

particella interessata da incendio (%)

6.705



fine vincolo 5 anni

2021

fine vincolo 10 anni

2026

fine vincolo 15 anni

2031

fine vincolo 20 anni

2036



CATASTO DEI BOSCHI E DEI PASCOLI PERCORSI DA FUOCO
(L. 353/2000 e L.R. n. 39/2000)
aggiornato all'anno 2018

ATLANTE DEL CATASTO TERRENI PERCORSI DA INCENDIO

anno incendio

2016

identificativo incendio

2016_LA_PARRINA_SIM

estratto di mappa

data incendio

07/08/2016

località

LA PARRINA

codice ARTEA

RTInc2016_253

codice SIM

00823-2016-0061

Foglio

32

Particella

642

Allegato

Sviluppo

superficie di tutta la particella (m²)

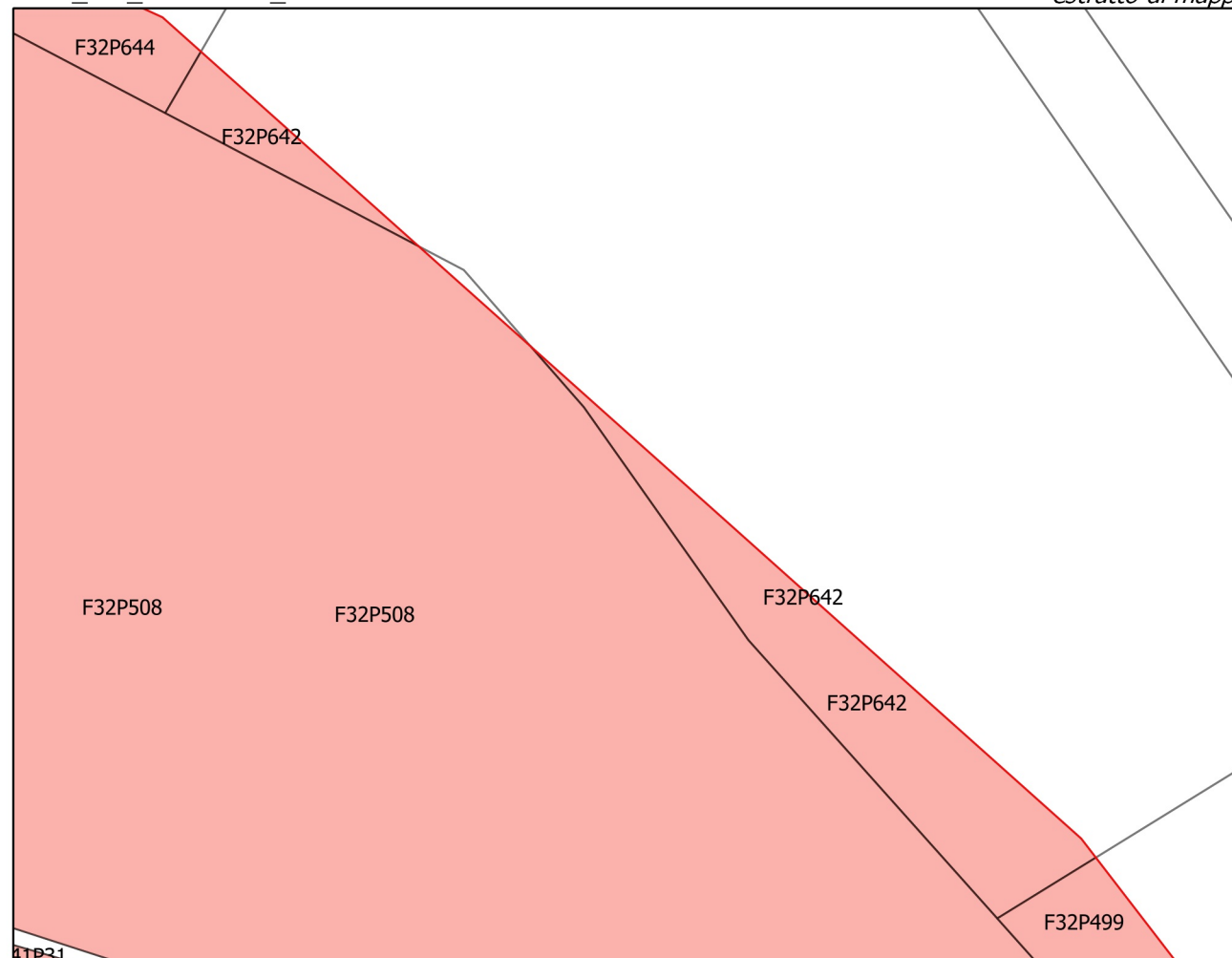
5227

superficie di tutto l'incendio (m²)

1082800

superficie della zona della particella interessata da incendio (m²)

398



particella interessata da incendio (%)

7.614

fine vincolo 5 anni

2021

fine vincolo 10 anni

2026

fine vincolo 15 anni

2031

fine vincolo 20 anni

2036



CATASTO DEI BOSCHI E DEI PASCOLI PERCORSI DA FUOCO
(L. 353/2000 e L.R. n. 39/2000)
aggiornato all'anno 2018

ATLANTE DEL CATASTO TERRENI PERCORSI DA INCENDIO

anno incendio

2016

identificativo incendio

2016_LA_PARRINA_SIM

estratto di mappa

data incendio

07/08/2016

località

LA PARRINA

codice ARTEA

RTInc2016_253

codice SIM

00823-2016-0061

Foglio

32

Particella

639

Allegato

Sviluppo

superficie di tutta la particella (m²)

12025

superficie di tutto l'incendio (m²)

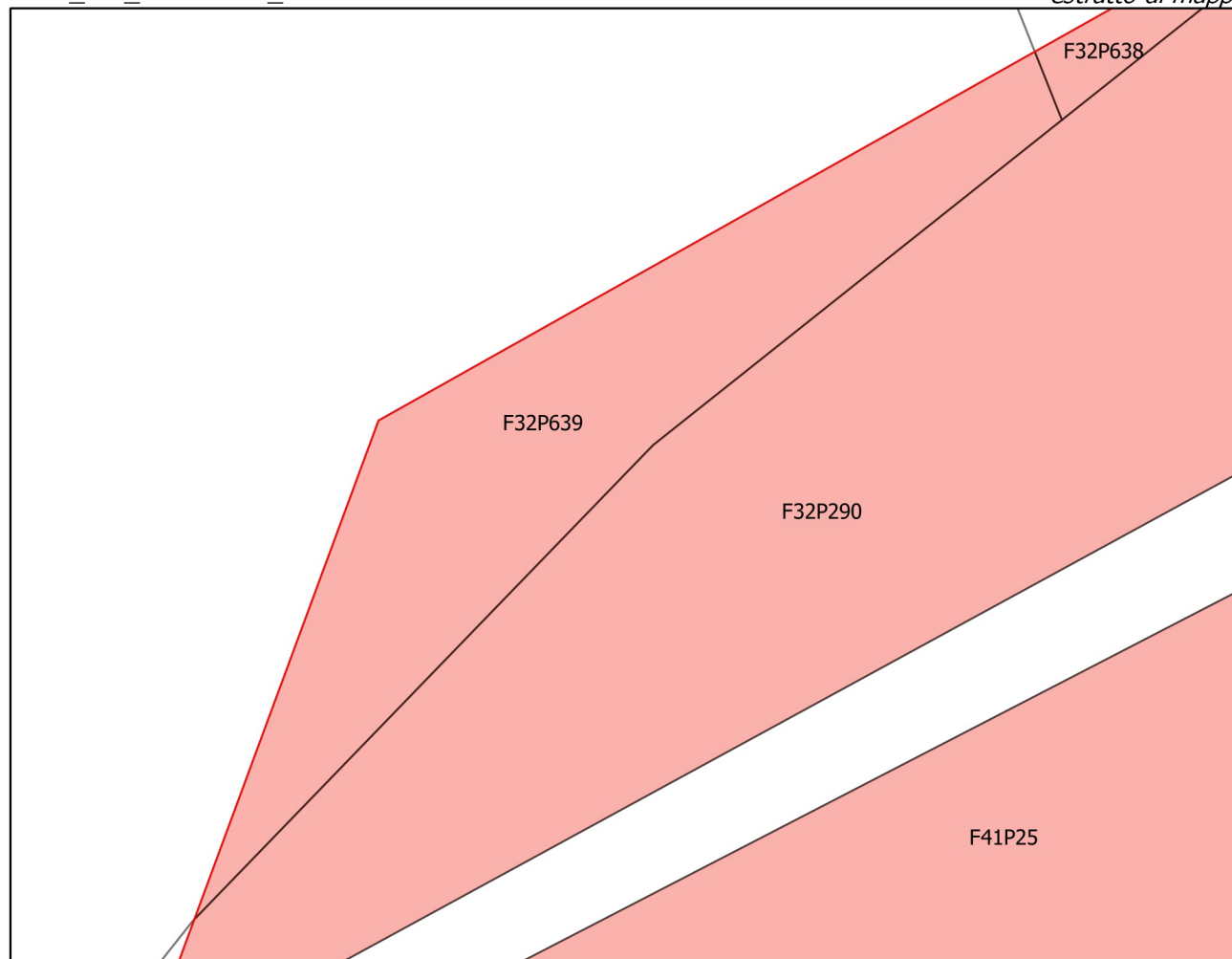
1082800

superficie della zona della particella interessata da incendio (m²)

113

particella interessata da incendio (%)

0.94



fine vincolo 5 anni
2021

fine vincolo 10 anni
2026

fine vincolo 15 anni
2031

fine vincolo 20 anni
2036



CATASTO DEI BOSCHI E DEI PASCOLI PERCORSI DA FUOCO
(L. 353/2000 e L.R. n. 39/2000)
aggiornato all'anno 2018

ATLANTE DEL CATASTO TERRENI PERCORSI DA INCENDIO

anno incendio

2016

identificativo incendio

2016_LA_PARRINA_SIM

estratto di mappa

data incendio

07/08/2016

località

LA PARRINA

codice ARTEA

RTInc2016_253

codice SIM

00823-2016-0061

Foglio

32

Particella

638

Allegato

Sviluppo

superficie di tutta la particella (m²)

12381

superficie di tutto l'incendio (m²)

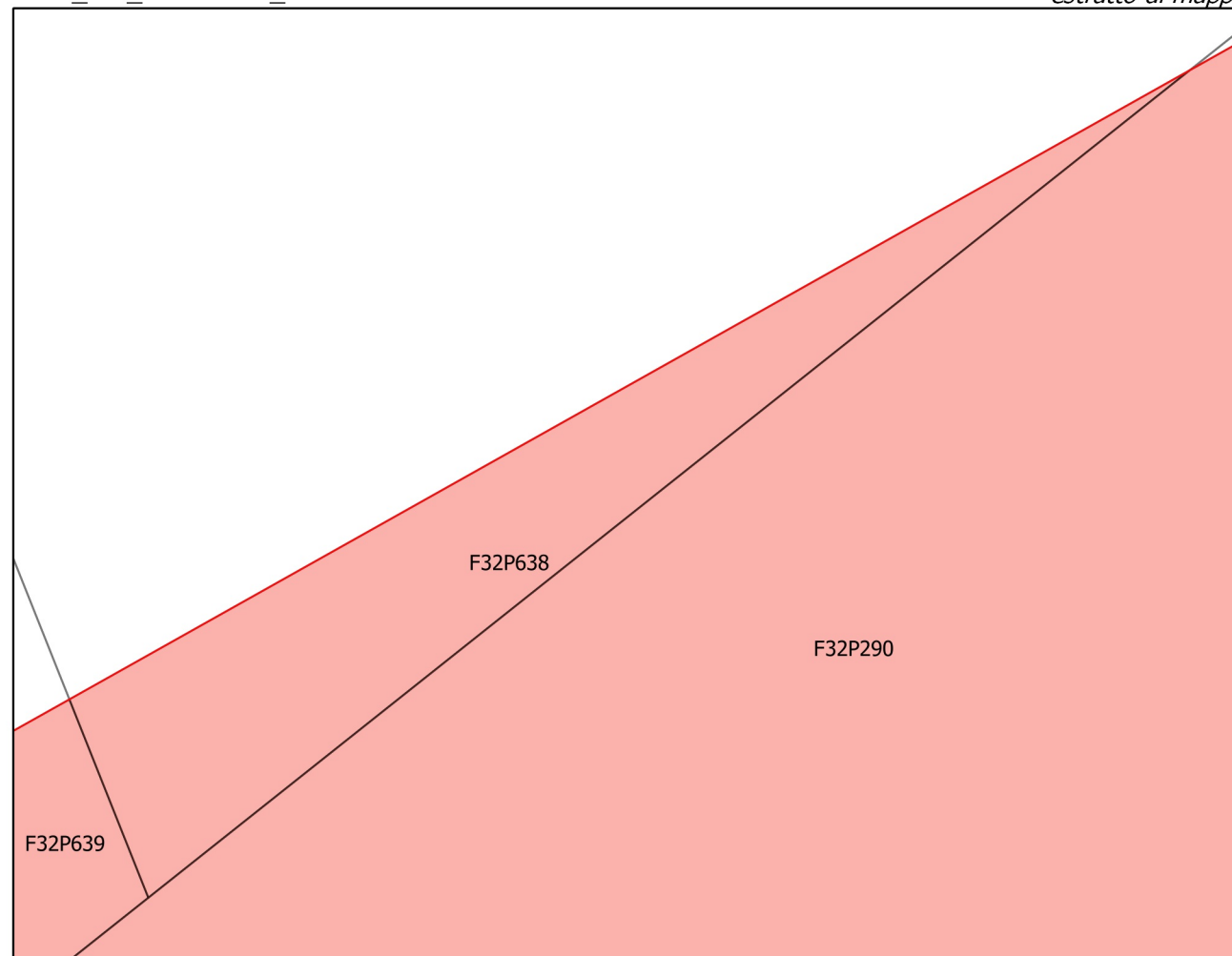
1082800

superficie della zona della particella interessata da incendio (m²)

12

particella interessata da incendio (%)

0.097



fine vincolo 5 anni

2021

fine vincolo 10 anni

2026

fine vincolo 15 anni

2031

fine vincolo 20 anni

2036



CATASTO DEI BOSCHI E DEI PASCOLI PERCORSI DA FUOCO
(L. 353/2000 e L.R. n. 39/2000)
aggiornato all'anno 2018

ATLANTE DEL CATASTO TERRENI PERCORSI DA INCENDIO

anno incendio

2016

identificativo incendio

2016_LA_PARRINA_SIM

estratto di mappa

data incendio

07/08/2016

località

LA PARRINA

codice ARTEA

RTInc2016_253

codice SIM

00823-2016-0061

Foglio

32

Particella

41

Allegato

Sviluppo

superficie di tutta la particella (m²)

926

superficie di tutto l'incendio (m²)

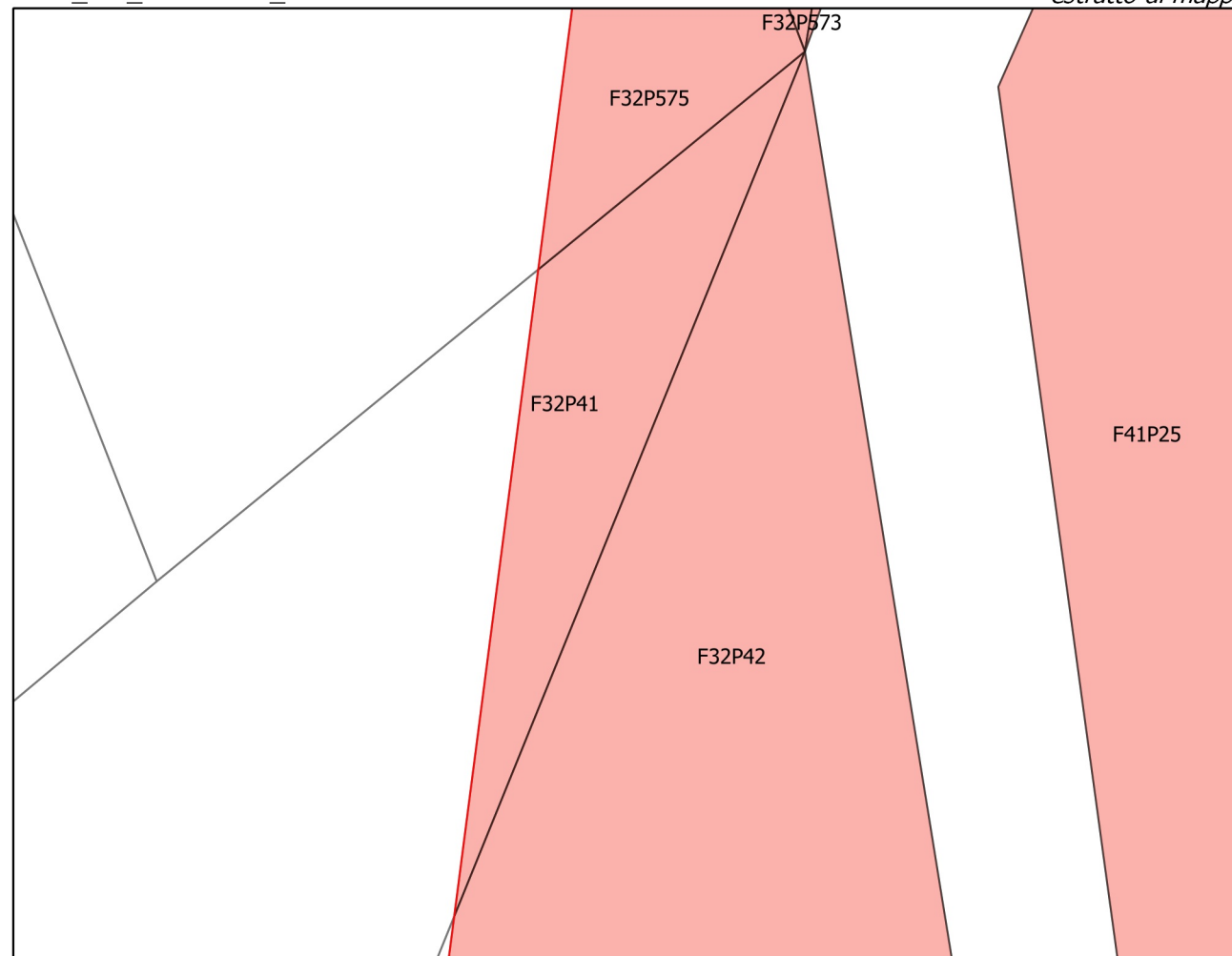
1082800

superficie della zona della particella interessata da incendio (m²)

37

particella interessata da incendio (%)

3.996



fine vincolo 5 anni

2021

fine vincolo 10 anni

2026

fine vincolo 15 anni

2031

fine vincolo 20 anni

2036



CATASTO DEI BOSCHI E DEI PASCOLI PERCORSI DA FUOCO
(L. 353/2000 e L.R. n. 39/2000)
aggiornato all'anno 2018

ATLANTE DEL CATASTO TERRENI PERCORSI DA INCENDIO

anno incendio

2016

identificativo incendio

2016_LA_PARRINA_SIM

estratto di mappa

data incendio

07/08/2016

località

LA PARRINA

codice ARTEA

RTInc2016_253

codice SIM

00823-2016-0061

Foglio

32

Particella

42

Allegato

Sviluppo

superficie di tutta la particella (m²)

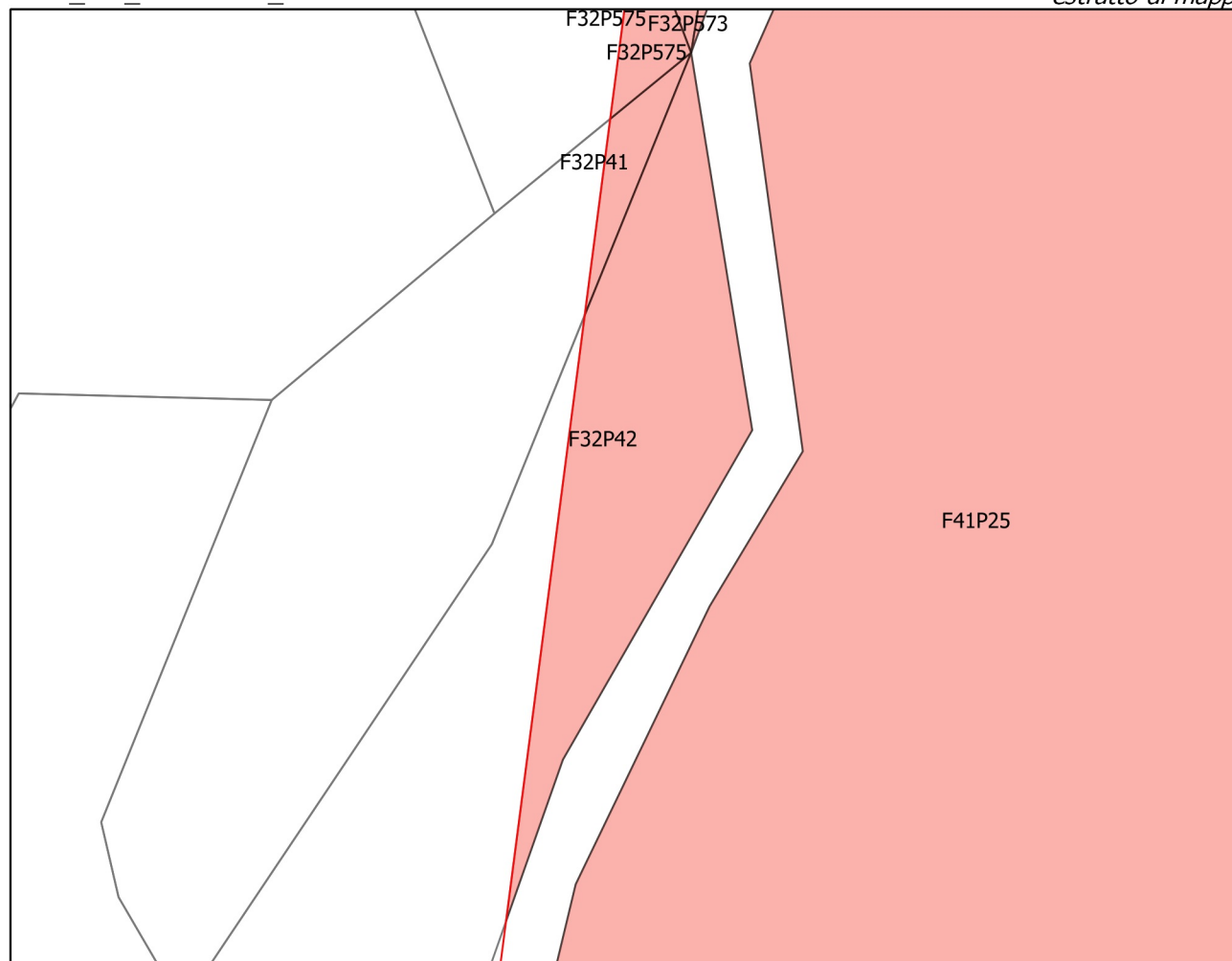
1370

superficie di tutto l'incendio (m²)

1082800

superficie della zona della particella interessata da incendio (m²)

407



particella interessata da incendio (%)

29.708

fine vincolo 5 anni

2021

fine vincolo 10 anni

2026

fine vincolo 15 anni

2031

fine vincolo 20 anni

2036



CATASTO DEI BOSCHI E DEI PASCOLI PERCORSI DA FUOCO
(L. 353/2000 e L.R. n. 39/2000)
aggiornato all'anno 2018

ATLANTE DEL CATASTO TERRENI PERCORSI DA INCENDIO

anno incendio

2016

identificativo incendio

2016_LA_PARRINA_SIM

estratto di mappa

data incendio

07/08/2016

località

LA PARRINA

codice ARTEA

RTInc2016_253

codice SIM

00823-2016-0061

Foglio

32

Particella

289

Allegato

Sviluppo

superficie di tutta la particella (m²)

98

superficie di tutto l'incendio (m²)

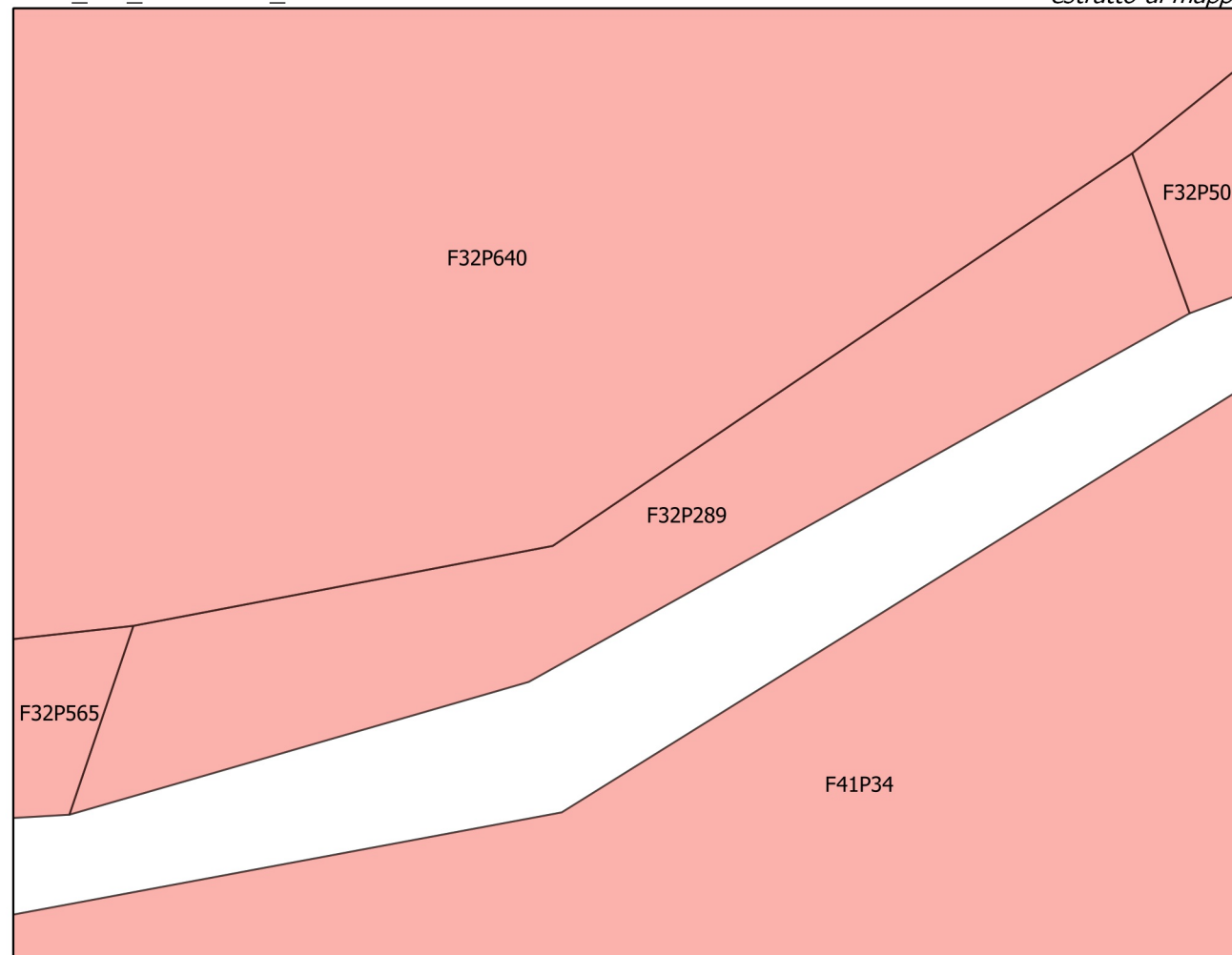
1082800

superficie della zona della particella interessata da incendio (m²)

98

particella interessata da incendio (%)

100



fine vincolo 5 anni

2021

fine vincolo 10 anni

2026

fine vincolo 15 anni

2031

fine vincolo 20 anni

2036



CATASTO DEI BOSCHI E DEI PASCOLI PERCORSI DA FUOCO
(L. 353/2000 e L.R. n. 39/2000)
aggiornato all'anno 2018

ATLANTE DEL CATASTO TERRENI PERCORSI DA INCENDIO

anno incendio

2016

identificativo incendio

2016_LA_PARRINA_SIM

estratto di mappa

data incendio

07/08/2016

località

LA PARRINA

codice ARTEA

RTInc2016_253

codice SIM

00823-2016-0061

Foglio

32

Particella

28

Allegato

Sviluppo

superficie di tutta la particella (m²)

4481

superficie di tutto l'incendio (m²)

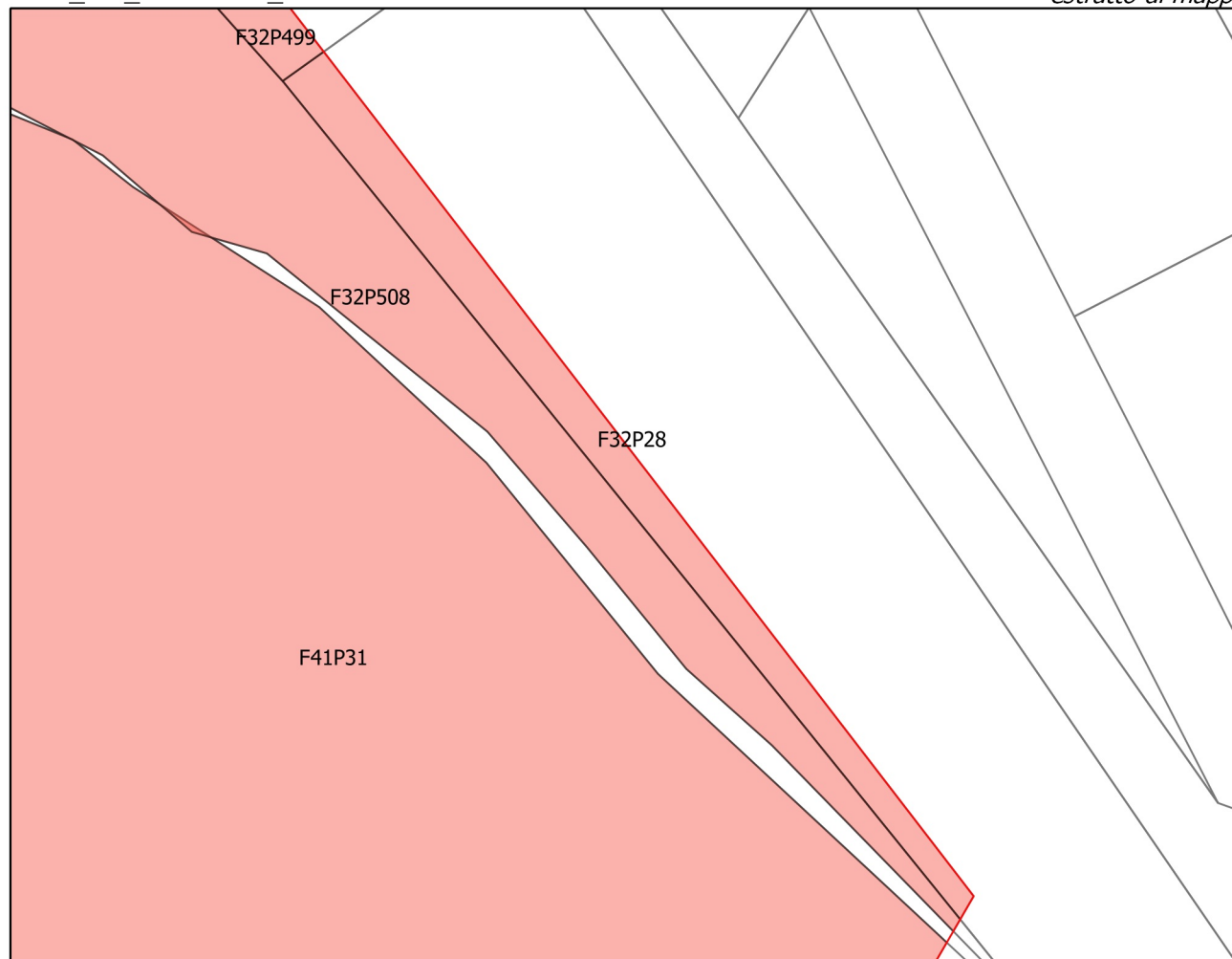
1082800

superficie della zona della particella interessata da incendio (m²)

605

particella interessata da incendio (%)

13.501



fine vincolo 5 anni

2021

fine vincolo 10 anni

2026

fine vincolo 15 anni

2031

fine vincolo 20 anni

2036



CATASTO DEI BOSCHI E DEI PASCOLI PERCORSI DA FUOCO
(L. 353/2000 e L.R. n. 39/2000)
aggiornato all'anno 2018

ATLANTE DEL CATASTO TERRENI PERCORSI DA INCENDIO

anno incendio

2016

identificativo incendio

2016_LA_PARRINA_SIM

estratto di mappa

data incendio

07/08/2016

località

LA PARRINA

codice ARTEA

RTInc2016_253

codice SIM

00823-2016-0061

Foglio

32

Particella

573

Allegato

Sviluppo

superficie di tutta la particella (m²)

7923

superficie di tutto l'incendio (m²)

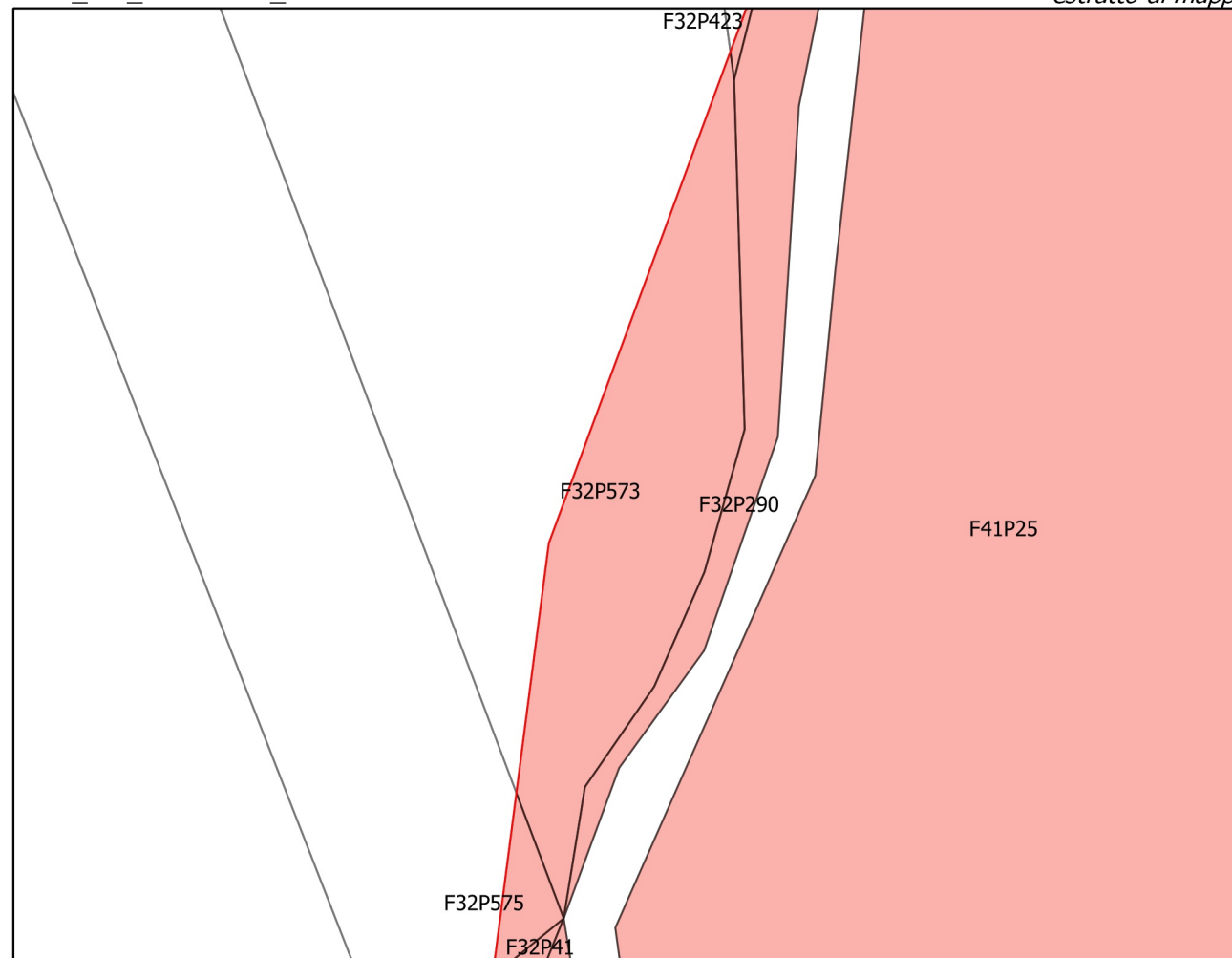
1082800

superficie della zona della particella interessata da incendio (m²)

562

particella interessata da incendio (%)

7.093



fine vincolo 5 anni

2021

fine vincolo 10 anni

2026

fine vincolo 15 anni

2031

fine vincolo 20 anni

2036



CATASTO DEI BOSCHI E DEI PASCOLI PERCORSI DA FUOCO
(L. 353/2000 e L.R. n. 39/2000)
aggiornato all'anno 2018

ATLANTE DEL CATASTO TERRENI PERCORSI DA INCENDIO

anno incendio

2016

identificativo incendio

2016_LA_PARRINA_SIM

estratto di mappa

data incendio

07/08/2016

località

LA PARRINA

codice ARTEA

RTInc2016_253

codice SIM

00823-2016-0061

Foglio

32

Particella

575

Allegato

Sviluppo

superficie di tutta la particella (m²)

3593

superficie di tutto l'incendio (m²)

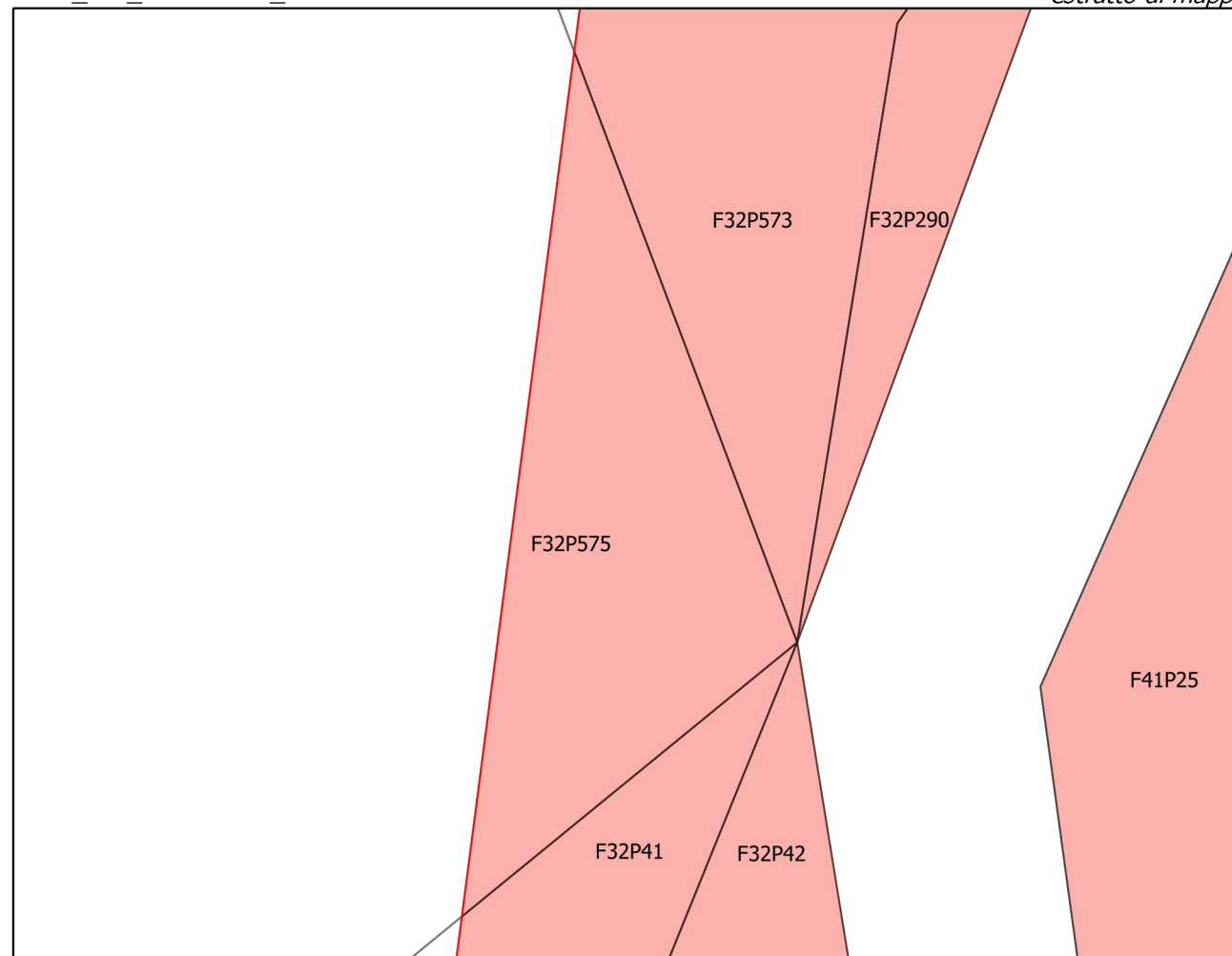
1082800

superficie della zona della particella interessata da incendio (m²)

40

particella interessata da incendio (%)

1.113



fine vincolo 5 anni

2021

fine vincolo 10 anni

2026

fine vincolo 15 anni

2031

fine vincolo 20 anni

2036



CATASTO DEI BOSCHI E DEI PASCOLI PERCORSI DA FUOCO
(L. 353/2000 e L.R. n. 39/2000)
aggiornato all'anno 2018

ATLANTE DEL CATASTO TERRENI PERCORSI DA INCENDIO

anno incendio

2016

identificativo incendio

2016_LA_PARRINA_SIM

estratto di mappa

data incendio

07/08/2016

località

LA PARRINA

codice ARTEA

RTInc2016_253

codice SIM

00823-2016-0061

Foglio

32

Particella

423

Allegato

Sviluppo

superficie di tutta la particella (m²)

3897

superficie di tutto l'incendio (m²)

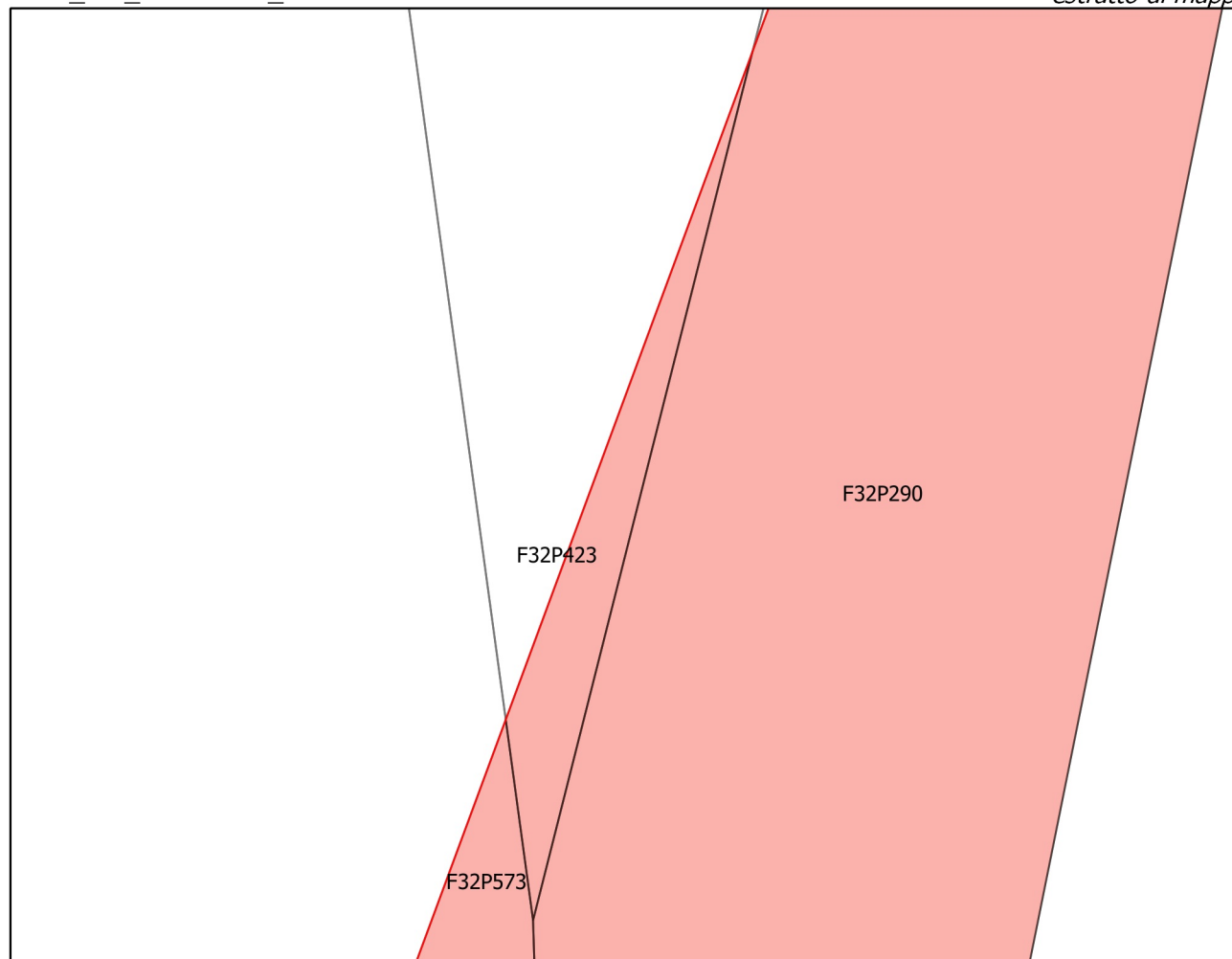
1082800

superficie della zona della particella interessata da incendio (m²)

4

particella interessata da incendio (%)

0.103



fine vincolo 5 anni

2021

fine vincolo 10 anni

2026

fine vincolo 15 anni

2031

fine vincolo 20 anni

2036



CATASTO DEI BOSCHI E DEI PASCOLI PERCORSI DA FUOCO
(L. 353/2000 e L.R. n. 39/2000)
aggiornato all'anno 2018

ATLANTE DEL CATASTO TERRENI PERCORSI DA INCENDIO

anno incendio

2016

identificativo incendio

2016_LA_PARRINA_SIM

estratto di mappa

data incendio

07/08/2016

località

LA PARRINA

codice ARTEA

RTInc2016_253

codice SIM

00823-2016-0061

Foglio

32

Particella

564

Allegato

Sviluppo

superficie di tutta la particella (m²)

4654

superficie di tutto l'incendio (m²)

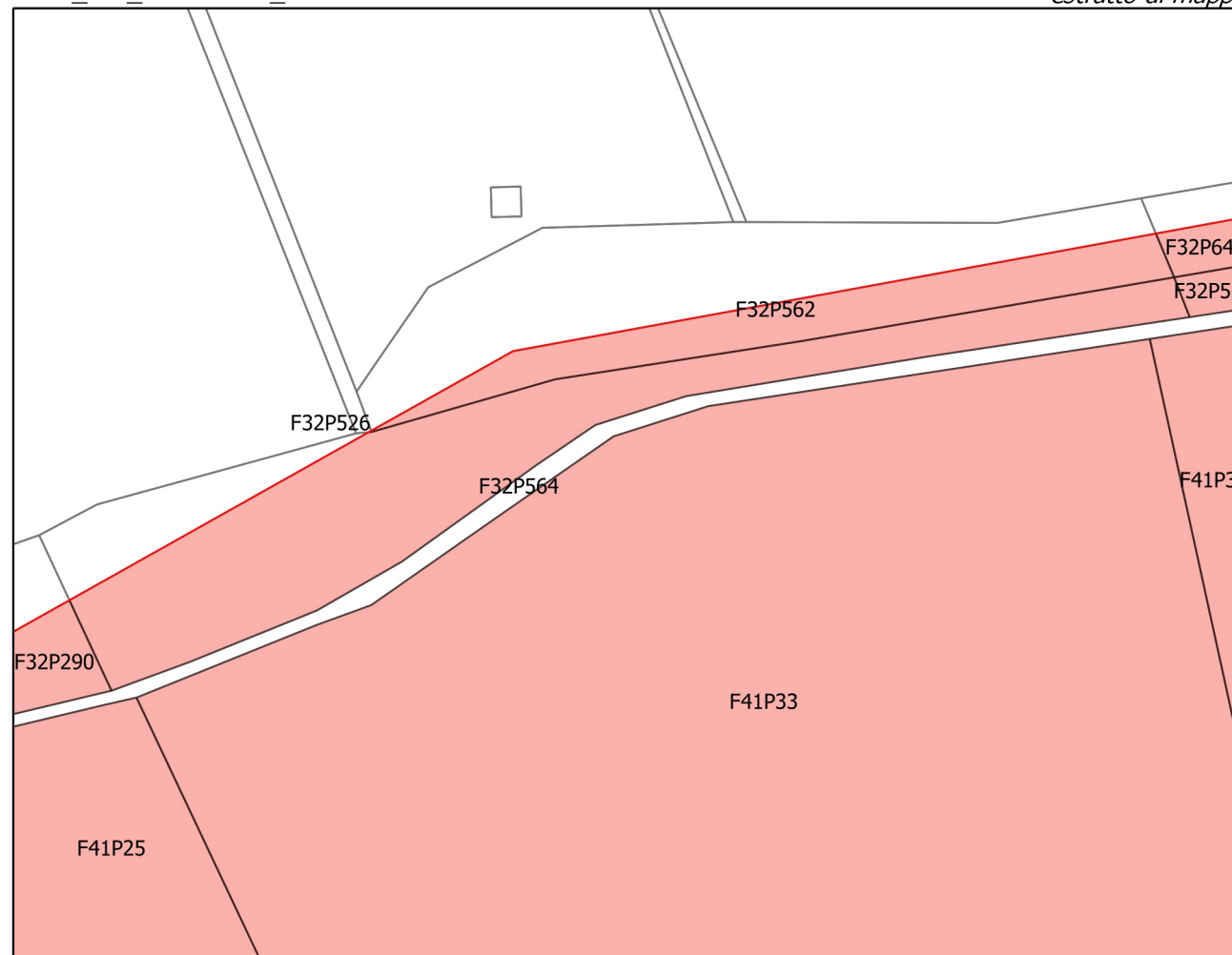
1082800

superficie della zona della particella interessata da incendio (m²)

3961

particella interessata da incendio (%)

85.11



fine vincolo 5 anni

2021

fine vincolo 10 anni

2026

fine vincolo 15 anni

2031

fine vincolo 20 anni

2036



CATASTO DEI BOSCHI E DEI PASCOLI PERCORSI DA FUOCO
(L. 353/2000 e L.R. n. 39/2000)
aggiornato all'anno 2018

ATLANTE DEL CATASTO TERRENI PERCORSI DA INCENDIO

anno incendio

2016

data incendio

07/08/2016

località

LA PARRINA

codice ARTEA

RTInc2016_253

codice SIM

00823-2016-0061

Foglio

32

Particella

565

Allegato

Sviluppo

superficie di tutta la particella (m²)

783

superficie di tutto l'incendio (m²)

1082800

superficie della zona della particella interessata da incendio (m²)

783

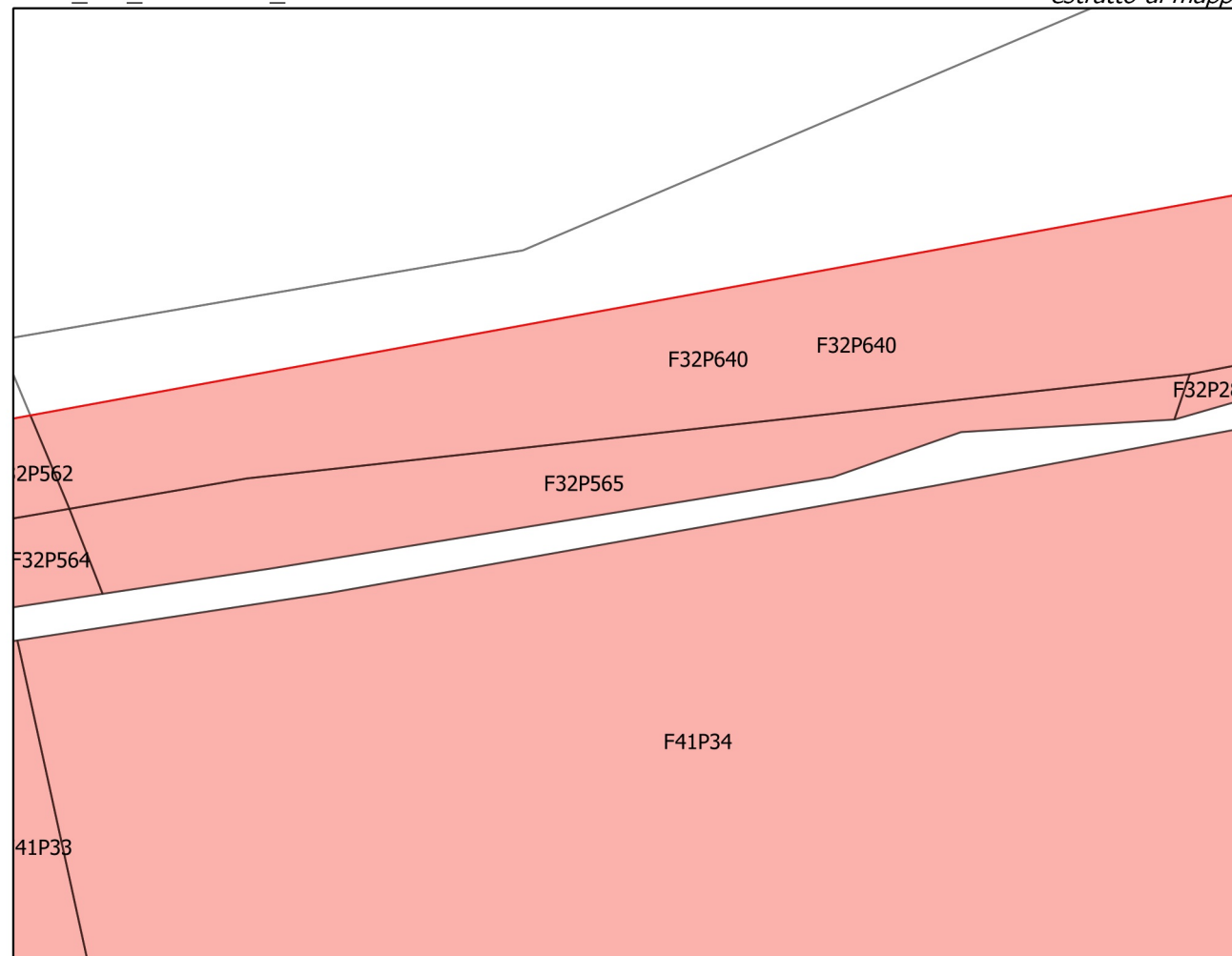
particella interessata da incendio (%)

100

identificativo incendio

2016_LA_PARRINA_SIM

estratto di mappa



fine vincolo 5 anni

2021

fine vincolo 10 anni

2026

fine vincolo 15 anni

2031

fine vincolo 20 anni

2036



CATASTO DEI BOSCHI E DEI PASCOLI PERCORSI DA FUOCO
(L. 353/2000 e L.R. n. 39/2000)
aggiornato all'anno 2018

ATLANTE DEL CATASTO TERRENI PERCORSI DA INCENDIO

anno incendio

2016

identificativo incendio

2016_LA_PARRINA_SIM

estratto di mappa

data incendio

07/08/2016

località

LA PARRINA

codice ARTEA

RTInc2016_253

codice SIM

00823-2016-0061

Foglio

32

Particella

640

Allegato

Sviluppo

superficie di tutta la particella (m²)

3930

superficie di tutto l'incendio (m²)

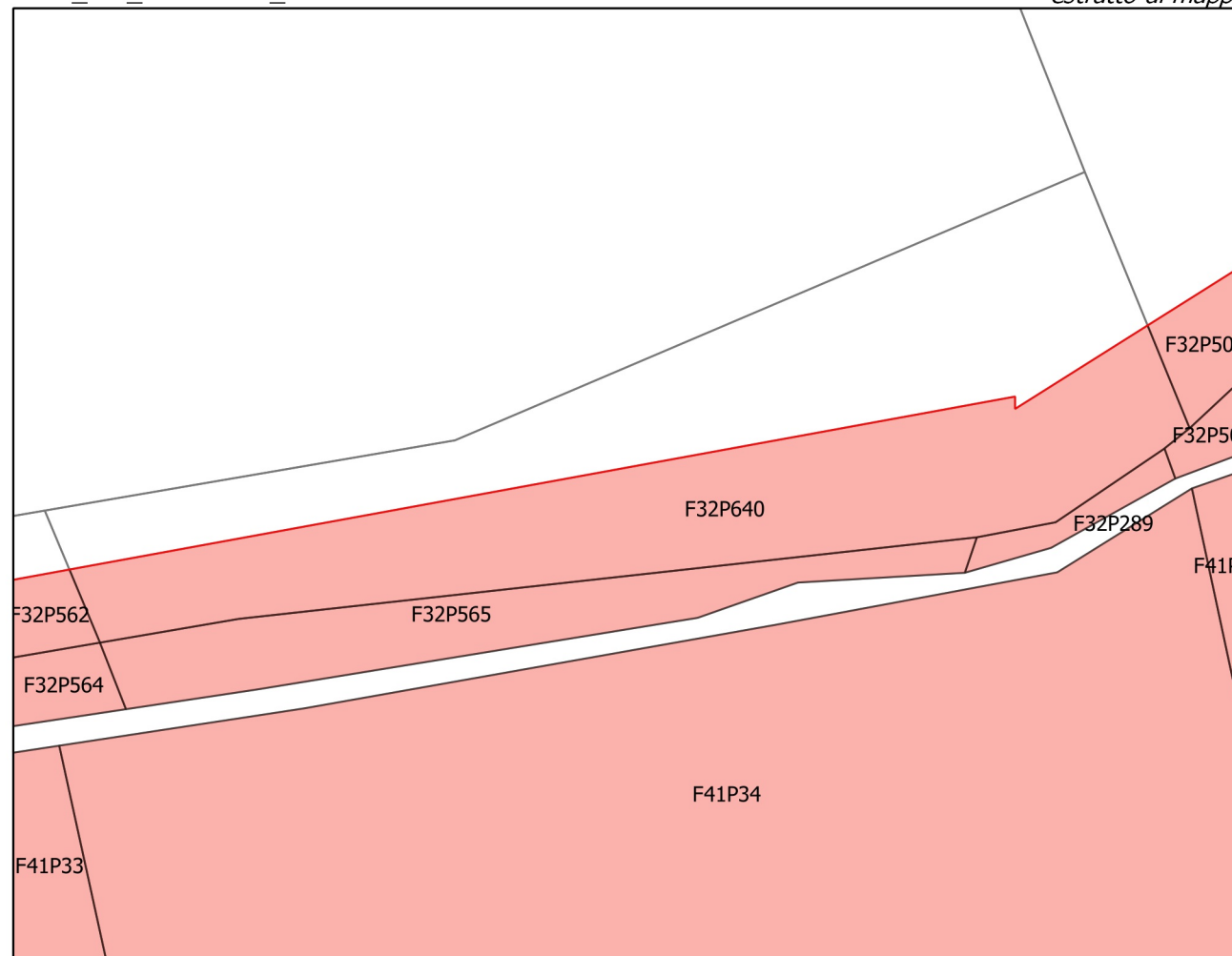
1082800

superficie della zona della particella interessata da incendio (m²)

1980

particella interessata da incendio (%)

50.382



fine vincolo 5 anni

2021

fine vincolo 10 anni

2026

fine vincolo 15 anni

2031

fine vincolo 20 anni

2036



CATASTO DEI BOSCHI E DEI PASCOLI PERCORSI DA FUOCO
(L. 353/2000 e L.R. n. 39/2000)
aggiornato all'anno 2018

ATLANTE DEL CATASTO TERRENI PERCORSI DA INCENDIO

anno incendio

2016

identificativo incendio

2016_LA_PARRINA_SIM

estratto di mappa

data incendio

07/08/2016

località

LA PARRINA

codice ARTEA

RTInc2016_253

codice SIM

00823-2016-0061

Foglio

32

Particella

562

Allegato

Sviluppo

superficie di tutta la particella (m²)

4307

superficie di tutto l'incendio (m²)

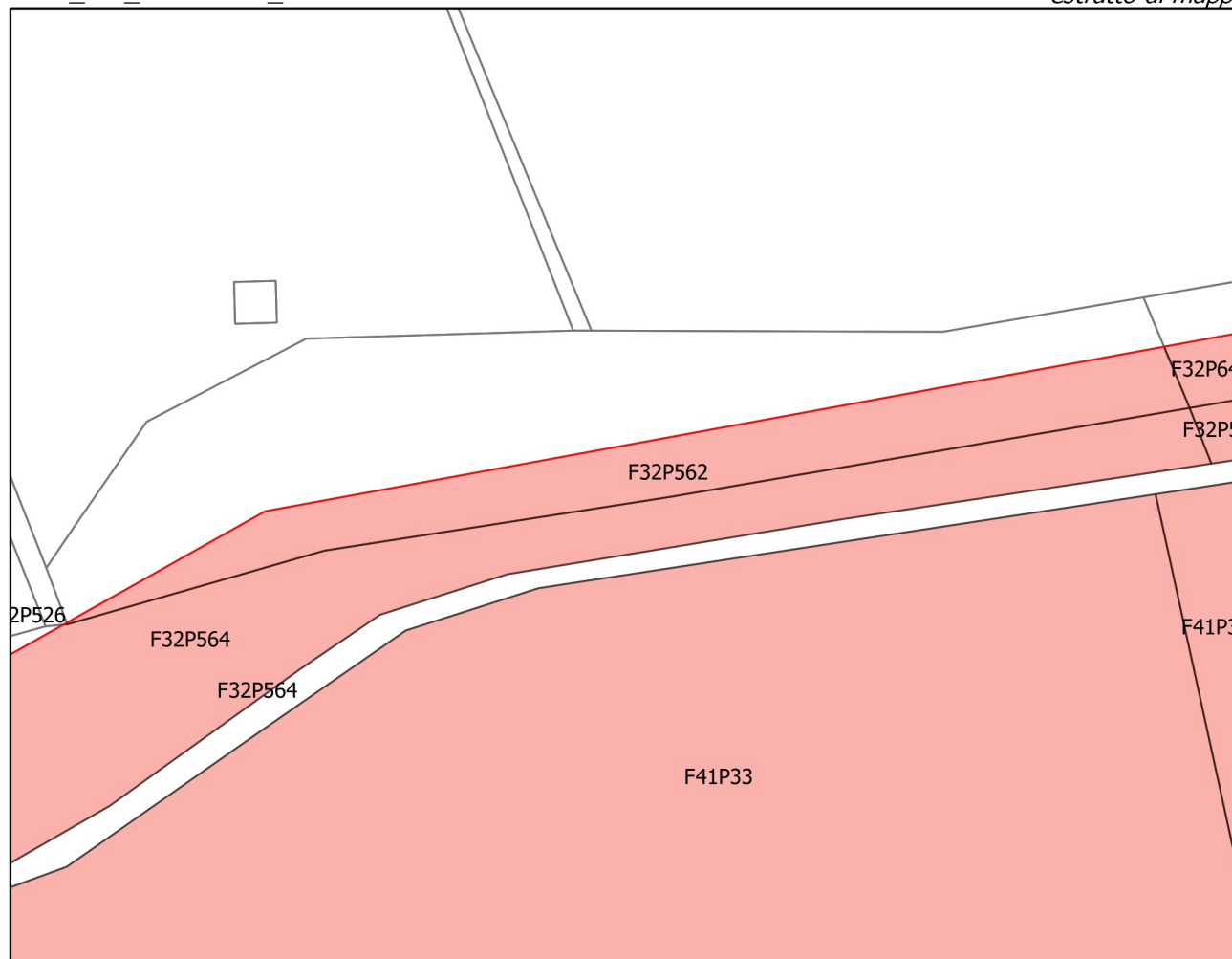
1082800

superficie della zona della particella interessata da incendio (m²)

1443

particella interessata da incendio (%)

33.504



fine vincolo 5 anni

2021

fine vincolo 10 anni

2026

fine vincolo 15 anni

2031

fine vincolo 20 anni

2036

Nota: valori ricavati dai dati geometrici della perimetrazione incendi, delle particelle catastali e delle loro elaborazioni

data report: maggio 2019



CATASTO DEI BOSCHI E DEI PASCOLI PERCORSI DA FUOCO
(L. 353/2000 e L.R. n. 39/2000)
aggiornato all'anno 2018

ATLANTE DEL CATASTO TERRENI PERCORSI DA INCENDIO

anno incendio

2016

data incendio

07/08/2016

località

LA PARRINA

codice ARTEA

RTInc2016_253

codice SIM

00823-2016-0061

Foglio

32

Particella

290

Allegato

Sviluppo

superficie di tutta la particella (m²)

4745

superficie di tutto l'incendio (m²)

1082800

superficie della zona della particella interessata da incendio (m²)

2570

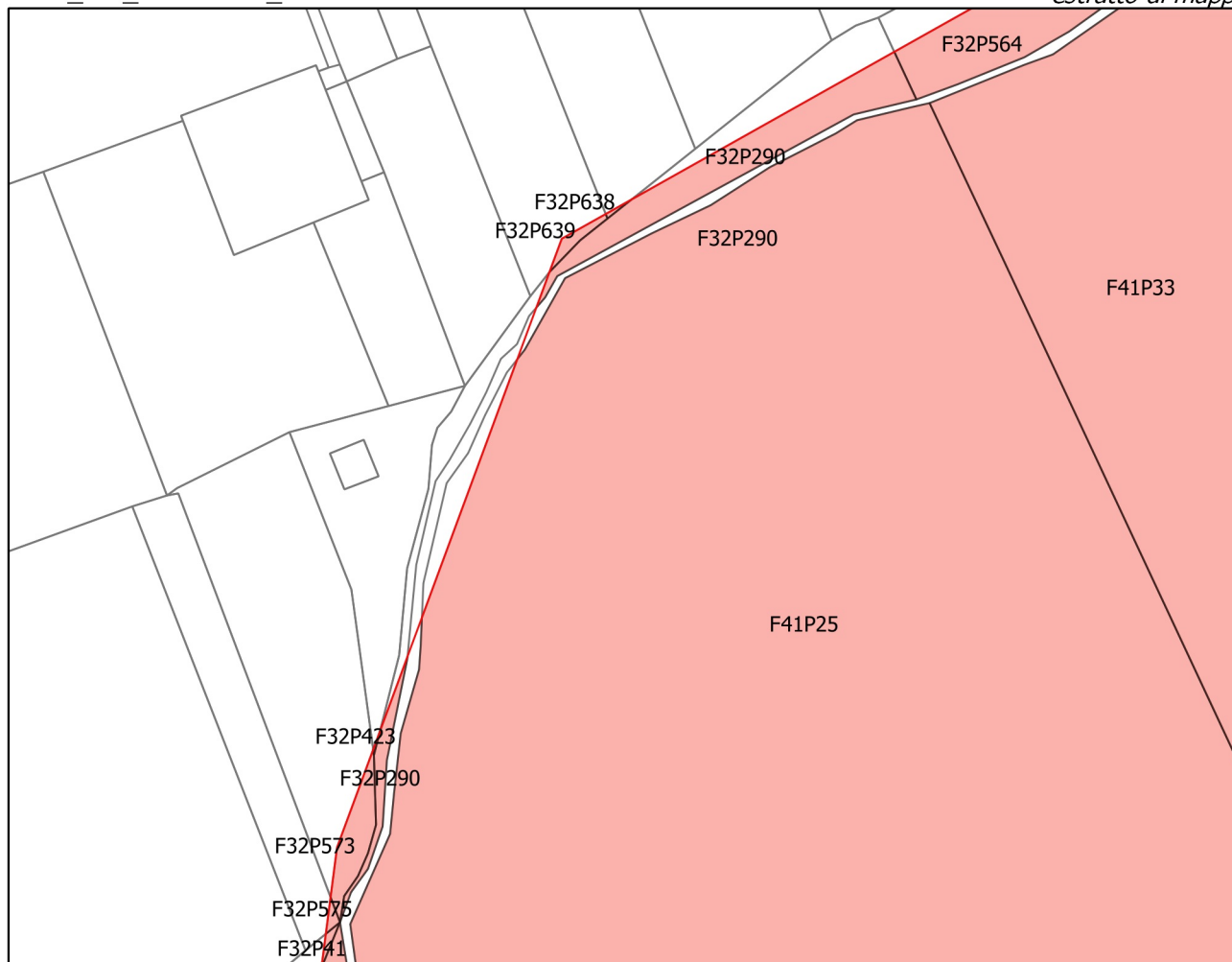
particella interessata da incendio (%)

54.162

identificativo incendio

2016_LA_PARRINA_SIM

estratto di mappa



fine vincolo 5 anni

2021

fine vincolo 10 anni

2026

fine vincolo 15 anni

2031

fine vincolo 20 anni

2036



CATASTO DEI BOSCHI E DEI PASCOLI PERCORSI DA FUOCO
(L. 353/2000 e L.R. n. 39/2000)
aggiornato all'anno 2018

ATLANTE DEL CATASTO TERRENI PERCORSI DA INCENDIO

anno incendio

2016

identificativo incendio

2016_LA_PARRINA_SIM

estratto di mappa

data incendio

07/08/2016

località

LA PARRINA

codice ARTEA

RTInc2016_253

codice SIM

00823-2016-0061

Foglio

32

Particella

506

Allegato

Sviluppo

superficie di tutta la particella (m²)

8076

superficie di tutto l'incendio (m²)

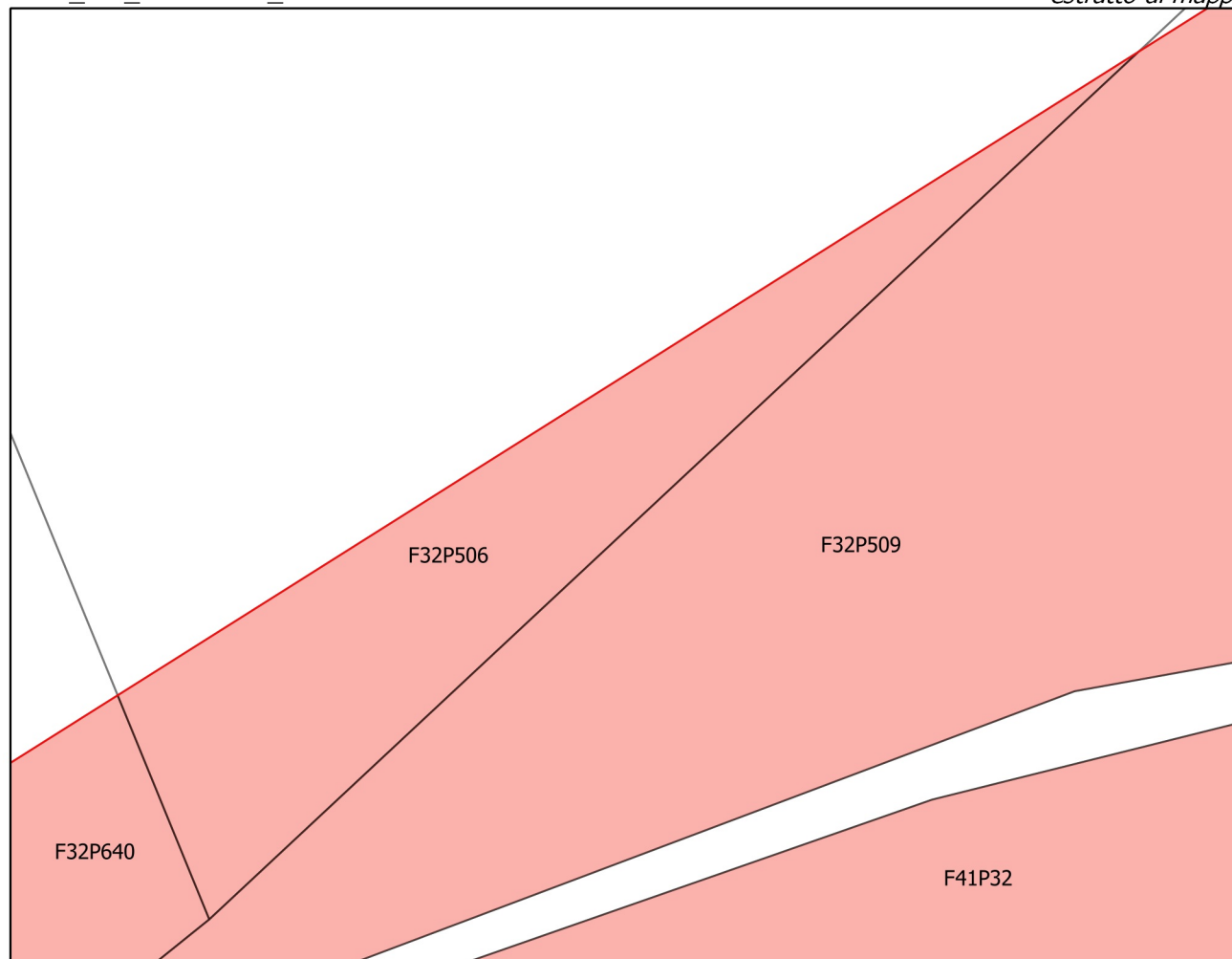
1082800

superficie della zona della particella interessata da incendio (m²)

513

particella interessata da incendio (%)

6.352



fine vincolo 5 anni

2021

fine vincolo 10 anni

2026

fine vincolo 15 anni

2031

fine vincolo 20 anni

2036



CATASTO DEI BOSCHI E DEI PASCOLI PERCORSI DA FUOCO
(L. 353/2000 e L.R. n. 39/2000)
aggiornato all'anno 2018

ATLANTE DEL CATASTO TERRENI PERCORSI DA INCENDIO

anno incendio

2016

identificativo incendio

2016_LA_PARRINA_SIM

estratto di mappa

data incendio

07/08/2016

località

LA PARRINA

codice ARTEA

RTInc2016_253

codice SIM

00823-2016-0061

Foglio

32

Particella

507

Allegato

Sviluppo

superficie di tutta la particella (m²)

2867

superficie di tutto l'incendio (m²)

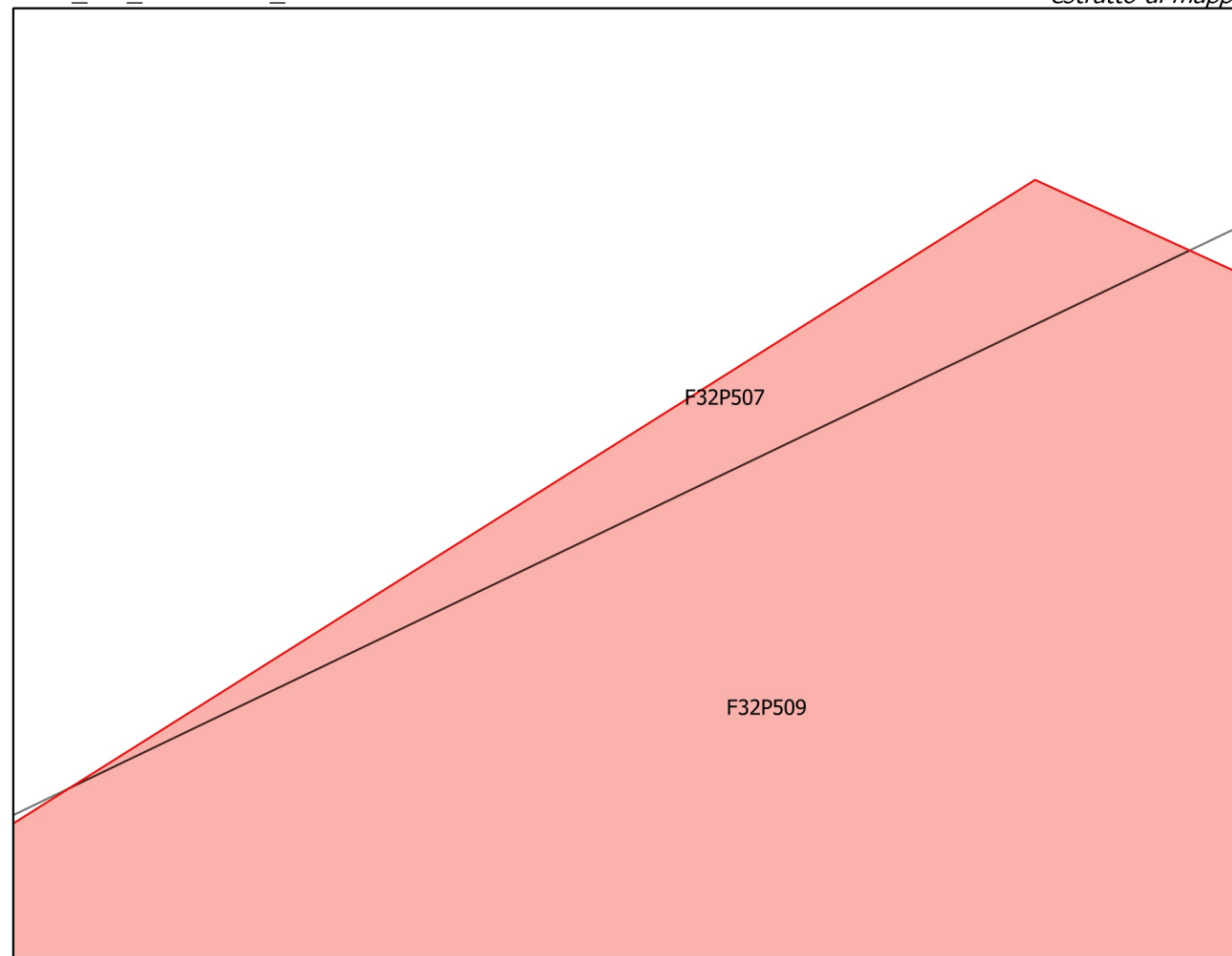
1082800

superficie della zona della particella interessata da incendio (m²)

47

particella interessata da incendio (%)

1.639



fine vincolo 5 anni
2021

fine vincolo 10 anni
2026

fine vincolo 15 anni
2031

fine vincolo 20 anni
2036



CATASTO DEI BOSCHI E DEI PASCOLI PERCORSI DA FUOCO
(L. 353/2000 e L.R. n. 39/2000)
aggiornato all'anno 2018

ATLANTE DEL CATASTO TERRENI PERCORSI DA INCENDIO

anno incendio

2016

identificativo incendio

2016_LA_PARRINA_SIM

estratto di mappa

data incendio

07/08/2016

località

LA PARRINA

codice ARTEA

RTInc2016_253

codice SIM

00823-2016-0061

Foglio

32

Particella

508

Allegato

Sviluppo

superficie di tutta la particella (m²)

12946

superficie di tutto l'incendio (m²)

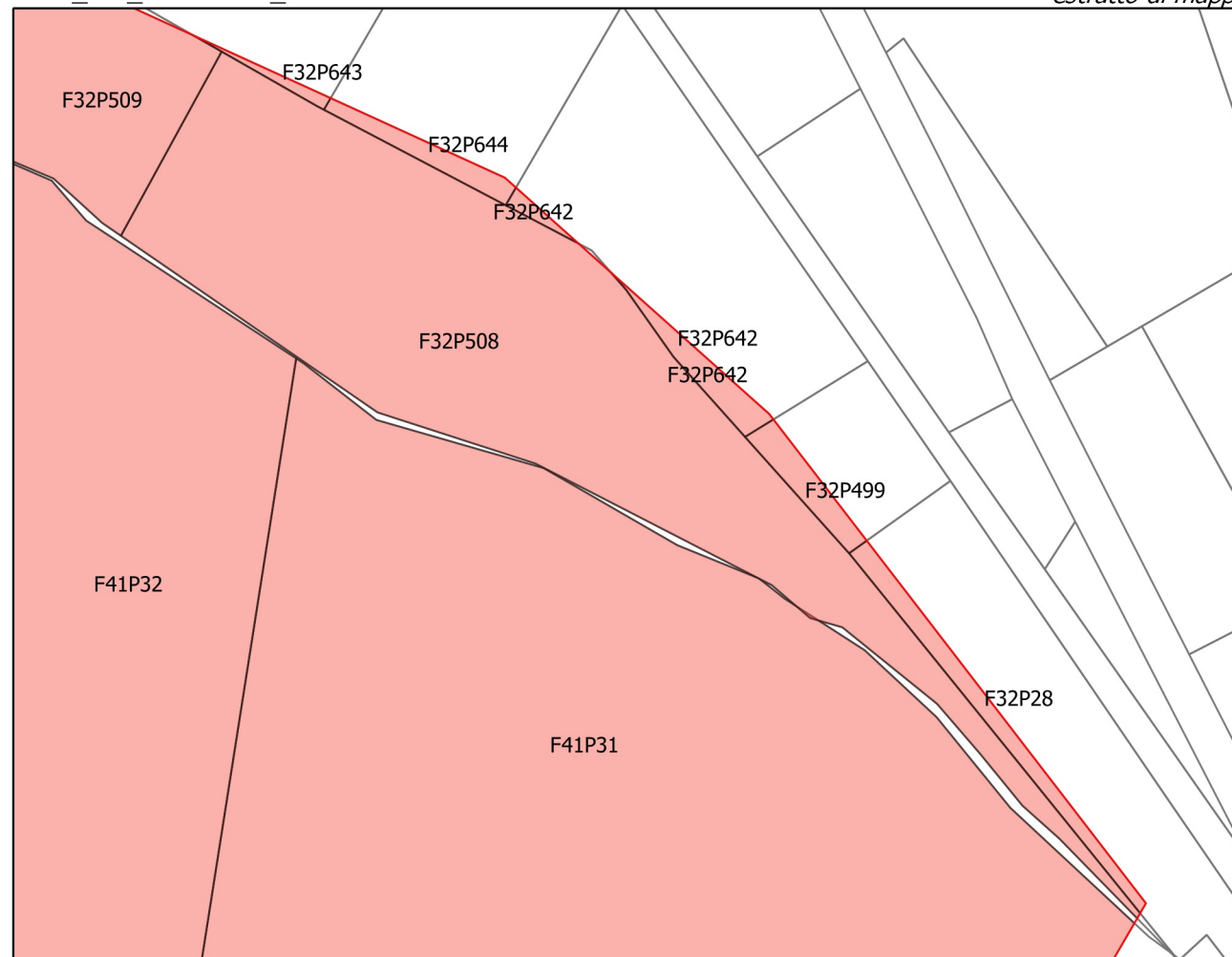
1082800

superficie della zona della particella interessata da incendio (m²)

12926

particella interessata da incendio (%)

99.846



fine vincolo 5 anni

2021

fine vincolo 10 anni

2026

fine vincolo 15 anni

2031

fine vincolo 20 anni

2036



CATASTO DEI BOSCHI E DEI PASCOLI PERCORSI DA FUOCO
(L. 353/2000 e L.R. n. 39/2000)
aggiornato all'anno 2018

ATLANTE DEL CATASTO TERRENI PERCORSI DA INCENDIO

anno incendio

2016

identificativo incendio

2016_LA_PARRINA_SIM

estratto di mappa

data incendio

07/08/2016

località

LA PARRINA

codice ARTEA

RTInc2016_253

codice SIM

00823-2016-0061

Foglio

32

Particella

509

Allegato

Sviluppo

superficie di tutta la particella (m²)

13089

superficie di tutto l'incendio (m²)

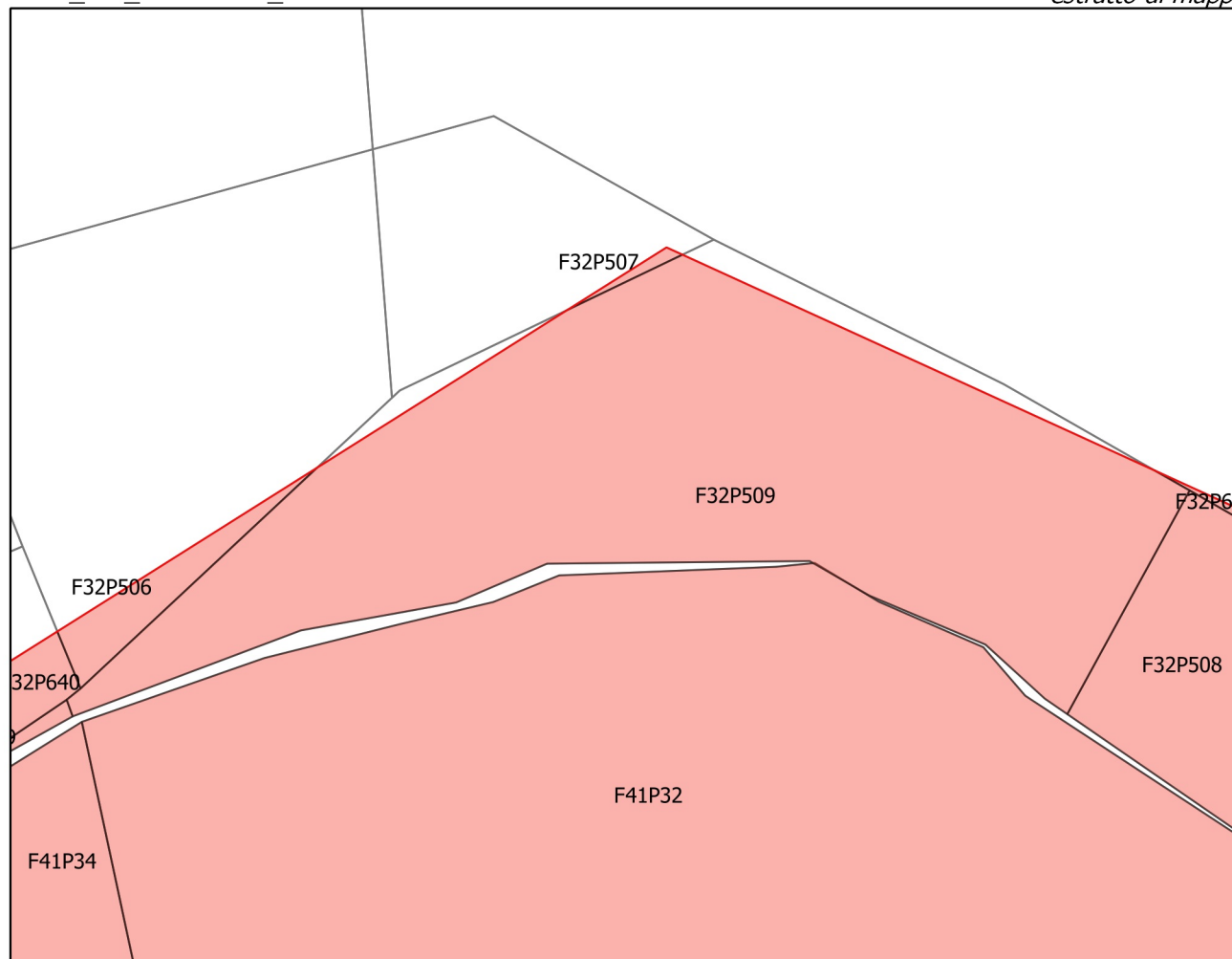
1082800

superficie della zona della particella interessata da incendio (m²)

12446

particella interessata da incendio (%)

95.087



fine vincolo 5 anni
2021

fine vincolo 10 anni
2026

fine vincolo 15 anni
2031

fine vincolo 20 anni
2036



CATASTO DEI BOSCHI E DEI PASCOLI PERCORSI DA FUOCO
(L. 353/2000 e L.R. n. 39/2000)
aggiornato all'anno 2018

ATLANTE DEL CATASTO TERRENI PERCORSI DA INCENDIO

anno incendio

2016

identificativo incendio

2016_LA_PARRINA_SIM

estratto di mappa

data incendio

07/08/2016

località

LA PARRINA

codice ARTEA

RTInc2016_253

codice SIM

00823-2016-0061

Foglio

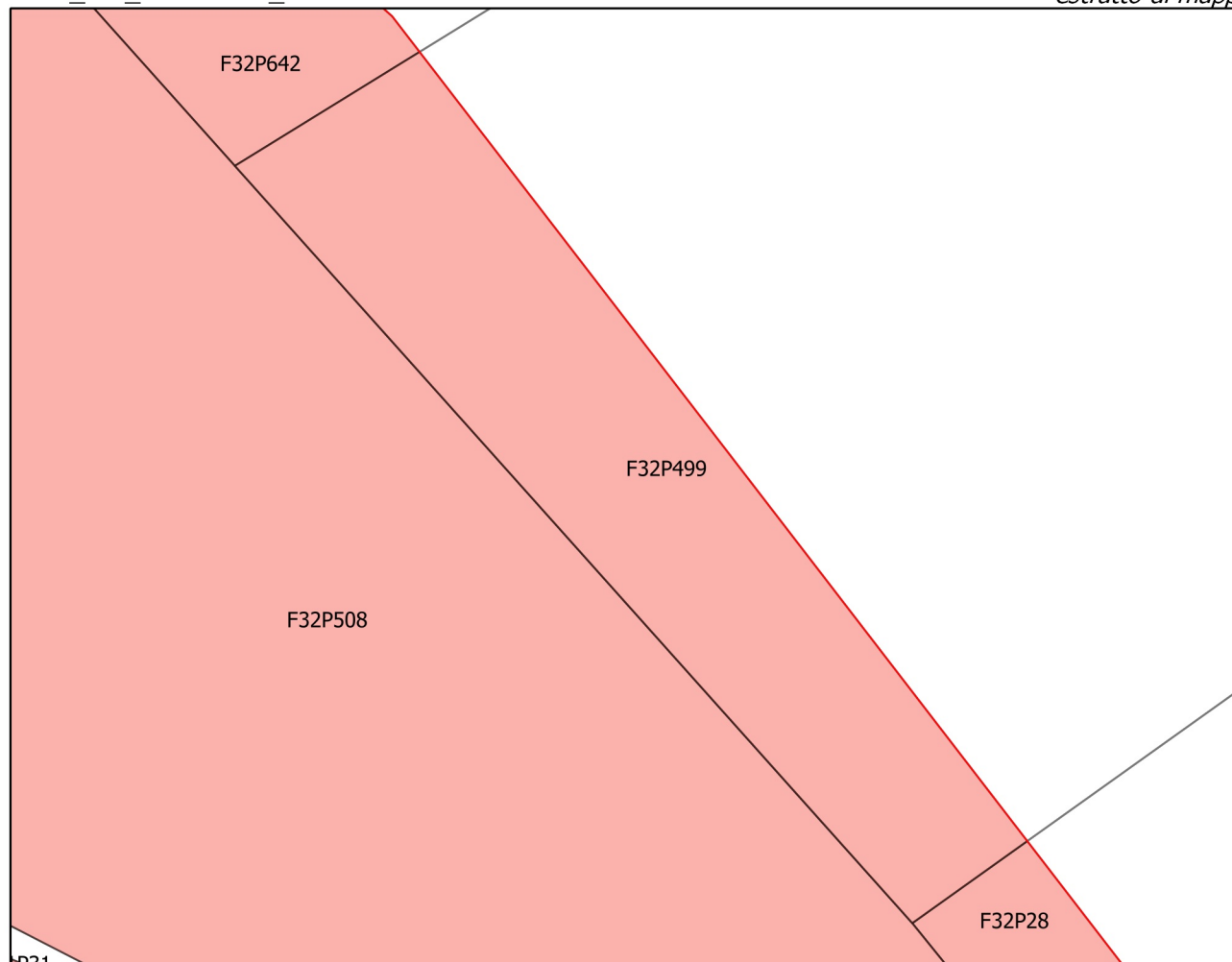
32

Particella

499

Allegato

Sviluppo



superficie di tutta la particella (m²)

1635

superficie di tutto l'incendio (m²)

1082800

superficie della zona della particella interessata da incendio (m²)

342

particella interessata da incendio (%)

20.917

fine vincolo 5 anni

2021

fine vincolo 10 anni

2026

fine vincolo 15 anni

2031

fine vincolo 20 anni

2036