



CATASTO DEI BOSCHI E DEI PASCOLI PERCORSI DA FUOCO
(L. 353/2000 e L.R. n. 39/2000)
aggiornato all'anno 2018

ATLANTE DEL CATASTO TERRENI PERCORSI DA INCENDIO

anno incendio

2017

identificativo incendio

2017_CASELLO_OSA_SIM

estratto di mappa

data incendio

09/10/2017

località

CASELLO OSA

codice ARTEA

RTInc2017_870

codice SIM

00823-2017-0136

Foglio

12

Particella

321

Allegato

Sviluppo

superficie di tutta la particella (m²)

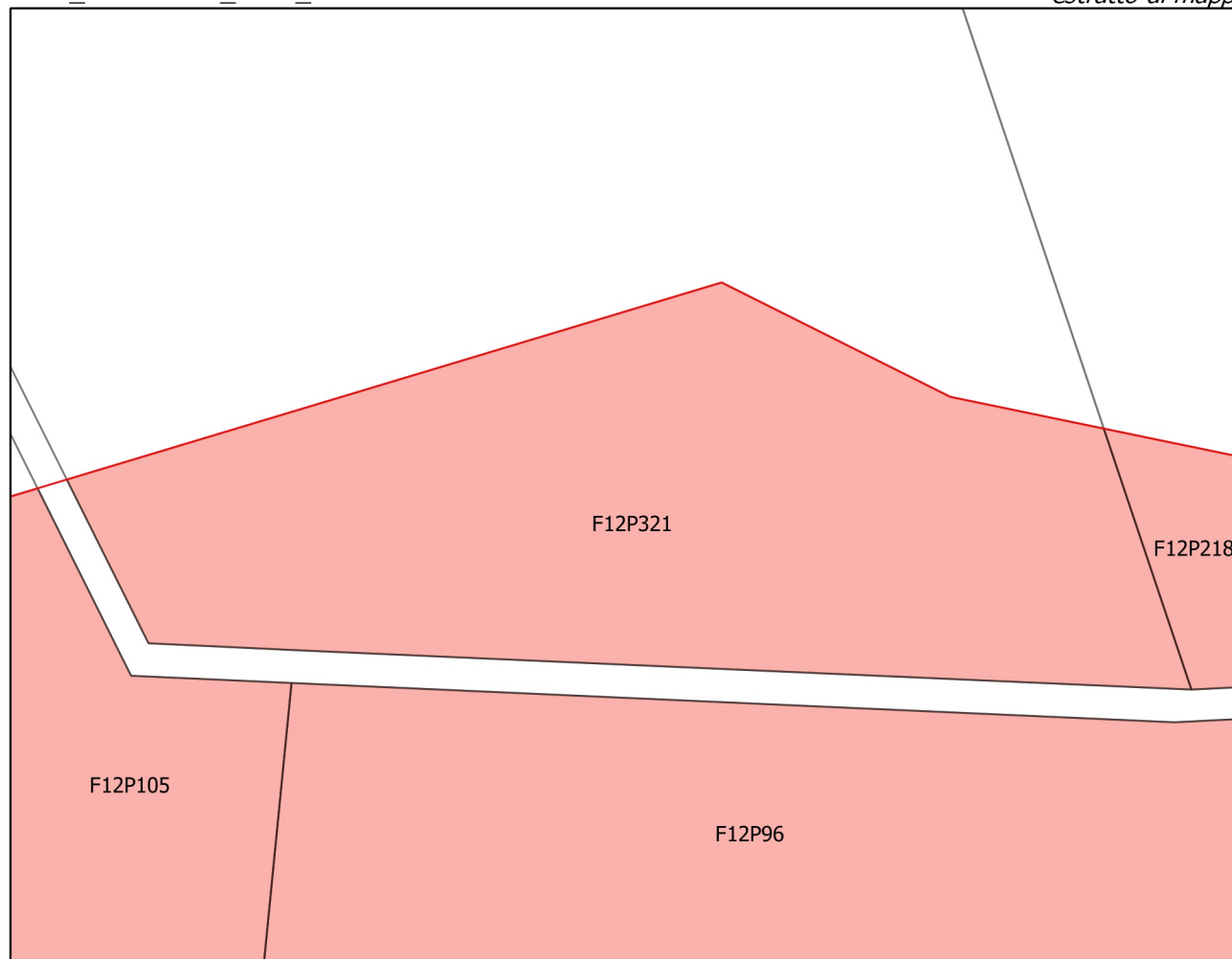
3012

superficie di tutto l'incendio (m²)

8092

superficie della zona della particella interessata da incendio (m²)

668



particella interessata da incendio (%)

22.178

fine vincolo 5 anni

2022

fine vincolo 10 anni

2027

fine vincolo 15 anni

2032

fine vincolo 20 anni

2037



CATASTO DEI BOSCHI E DEI PASCOLI PERCORSI DA FUOCO
(L. 353/2000 e L.R. n. 39/2000)
aggiornato all'anno 2018

ATLANTE DEL CATASTO TERRENI PERCORSI DA INCENDIO

anno incendio

2017

identificativo incendio

2017_CASELLO_OSA_SIM

estratto di mappa

data incendio

09/10/2017

località

CASELLO OSA

codice ARTEA

RTInc2017_870

codice SIM

00823-2017-0136

Foglio

12

Particella

218

Allegato

Sviluppo

superficie di tutta la particella (m²)

1946

superficie di tutto l'incendio (m²)

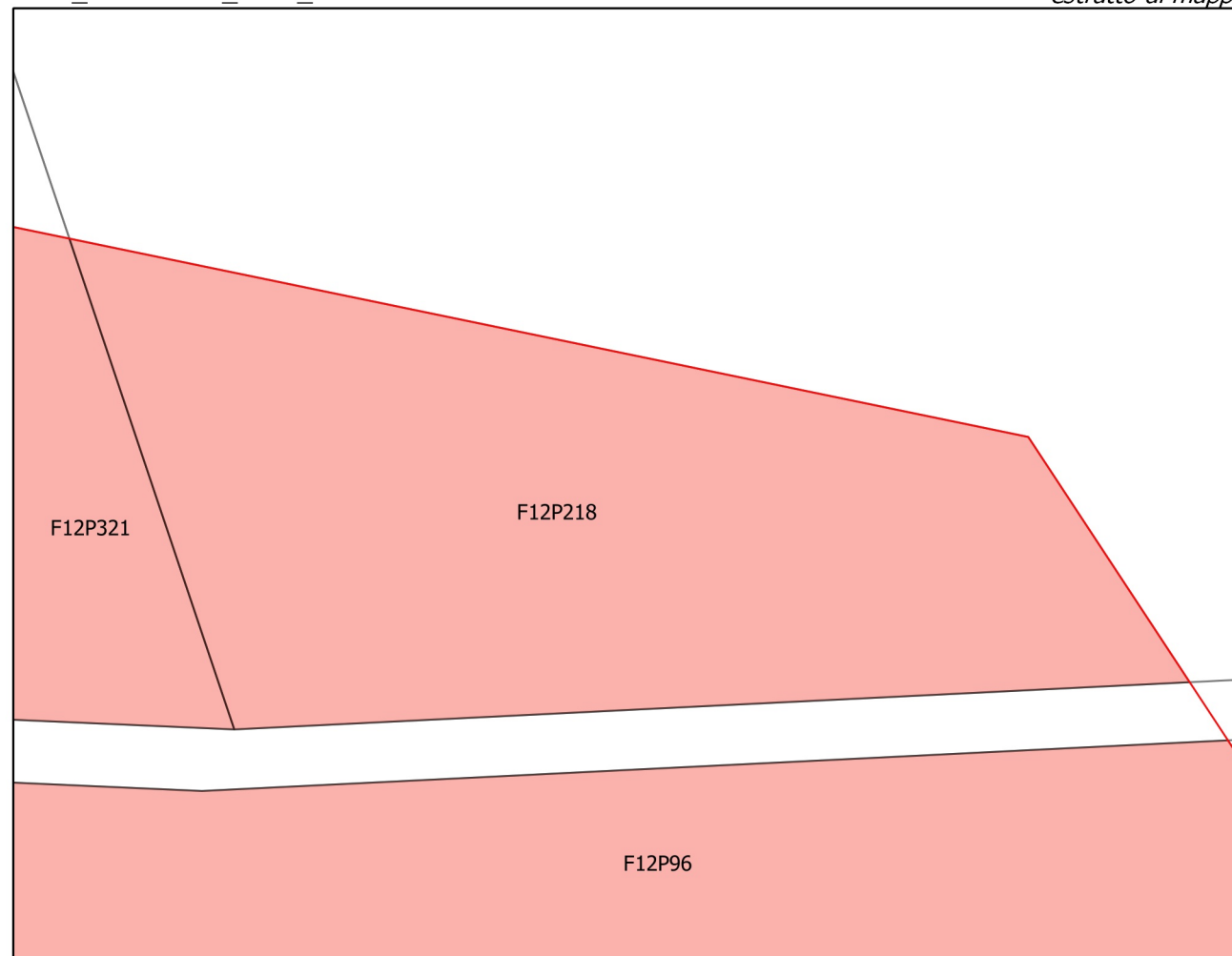
8092

superficie della zona della particella interessata da incendio (m²)

213

particella interessata da incendio (%)

10.946



fine vincolo 5 anni

2022

fine vincolo 10 anni

2027

fine vincolo 15 anni

2032

fine vincolo 20 anni

2037



CATASTO DEI BOSCHI E DEI PASCOLI PERCORSI DA FUOCO
(L. 353/2000 e L.R. n. 39/2000)
aggiornato all'anno 2018

ATLANTE DEL CATASTO TERRENI PERCORSI DA INCENDIO

anno incendio

2017

data incendio

09/10/2017

località

CASELLO OSA

codice ARTEA

RTInc2017_870

codice SIM

00823-2017-0136

Foglio

12

Particella

96

Allegato

Sviluppo

Z

superficie di tutta la particella (m²)

23218

superficie di tutto l'incendio (m²)

8092

superficie della zona della particella interessata da incendio (m²)

5128

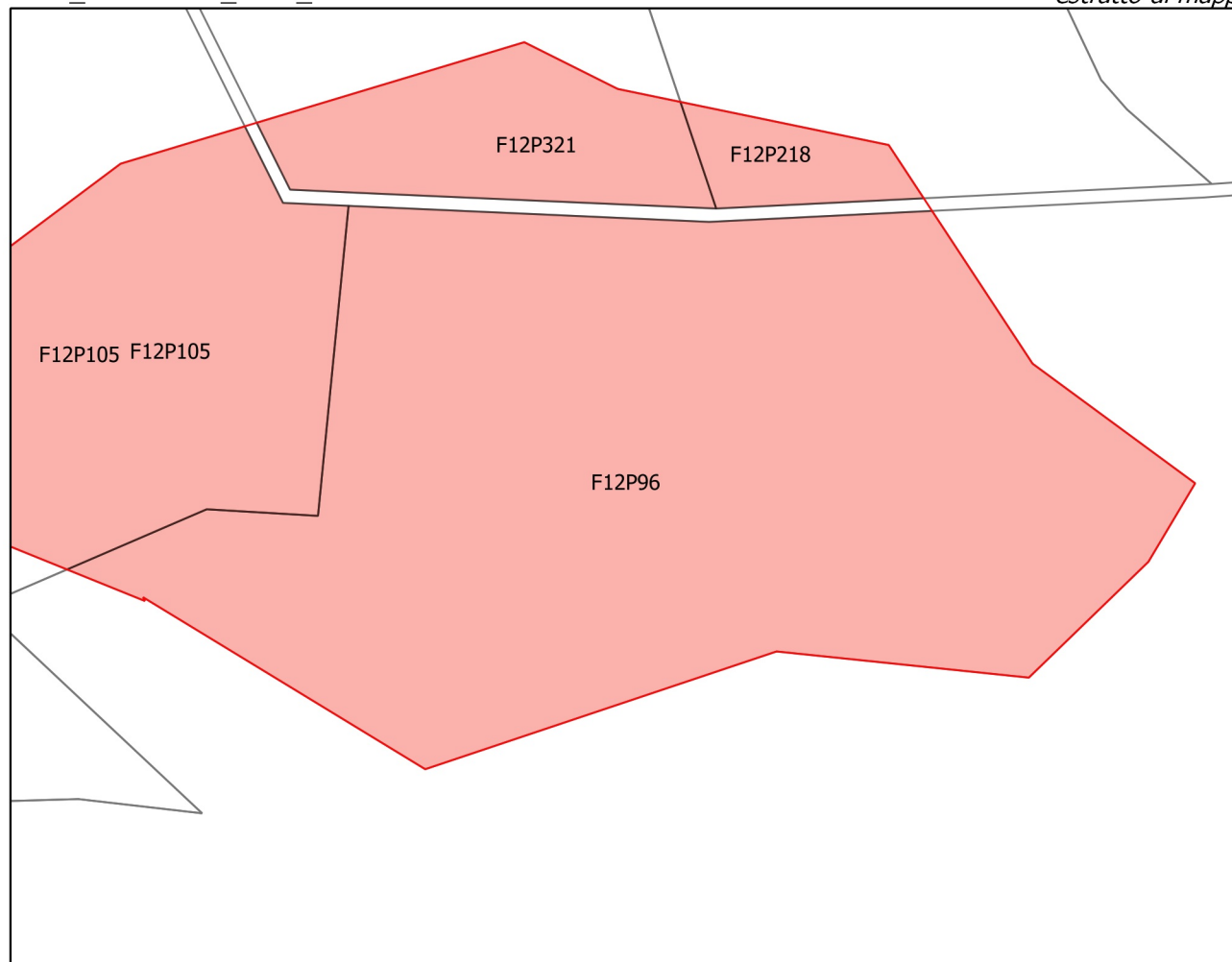
particella interessata da incendio (%)

22.086

identificativo incendio

2017_CASELLO_OSA_SIM

estratto di mappa



fine vincolo 5 anni

2022

fine vincolo 10 anni

2027

fine vincolo 15 anni

2032

fine vincolo 20 anni

2037



CATASTO DEI BOSCHI E DEI PASCOLI PERCORSI DA FUOCO
(L. 353/2000 e L.R. n. 39/2000)
aggiornato all'anno 2018

ATLANTE DEL CATASTO TERRENI PERCORSI DA INCENDIO

anno incendio

2017

identificativo incendio

2017_CASELLO_OSA_SIM

estratto di mappa

data incendio

09/10/2017

località

CASELLO OSA

codice ARTEA

RTInc2017_870

codice SIM

00823-2017-0136

Foglio

12

Particella

105

Allegato

Sviluppo

Z

superficie di tutta la particella (m²)

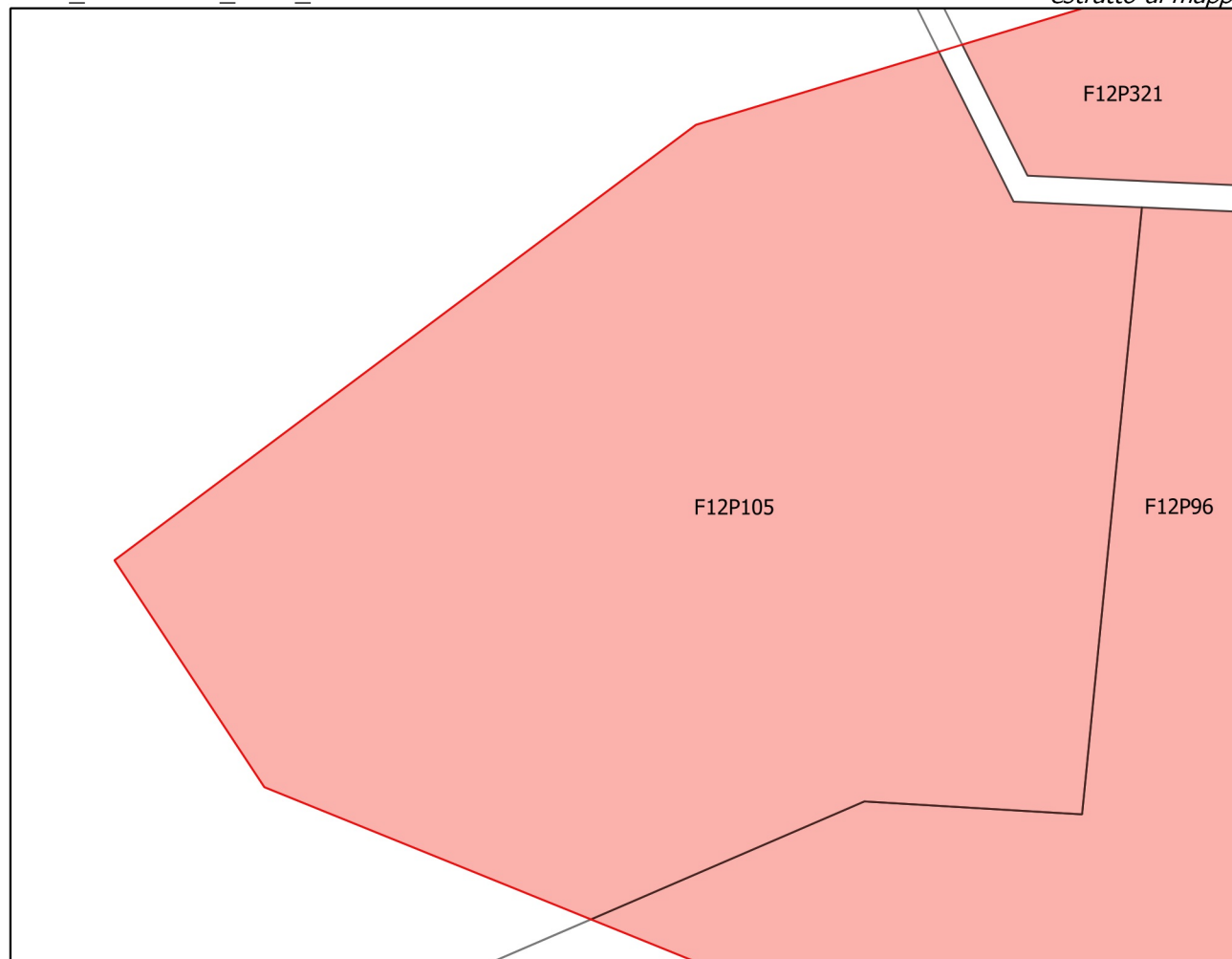
7923

superficie di tutto l'incendio (m²)

8092

superficie della zona della particella interessata da incendio (m²)

1956



particella interessata da incendio (%)

24.688

fine vincolo 5 anni

2022

fine vincolo 10 anni

2027

fine vincolo 15 anni

2032

fine vincolo 20 anni

2037