



CATASTO DEI BOSCHI E DEI PASCOLI PERCORSI DA FUOCO  
(L. 353/2000 e L.R. n. 39/2000)  
aggiornato all'anno 2018

**ATLANTE DEL CATASTO TERRENI PERCORSI DA INCENDIO**

**anno incendio**

2017

**identificativo incendio**

2017\_FONTEBLANDA\_SIM

*estratto di mappa*

**data incendio**

27/05/2017

**località**

FONTEBLANDA

**codice ARTEA**

RTInc2017\_194

**codice SIM**

00823-2017-0023

**Foglio**

13

**Particella**

1063

**Allegato**

**Sviluppo**

**superficie di tutta la particella (m<sup>2</sup>)**

16610

**superficie di tutto l'incendio (m<sup>2</sup>)**

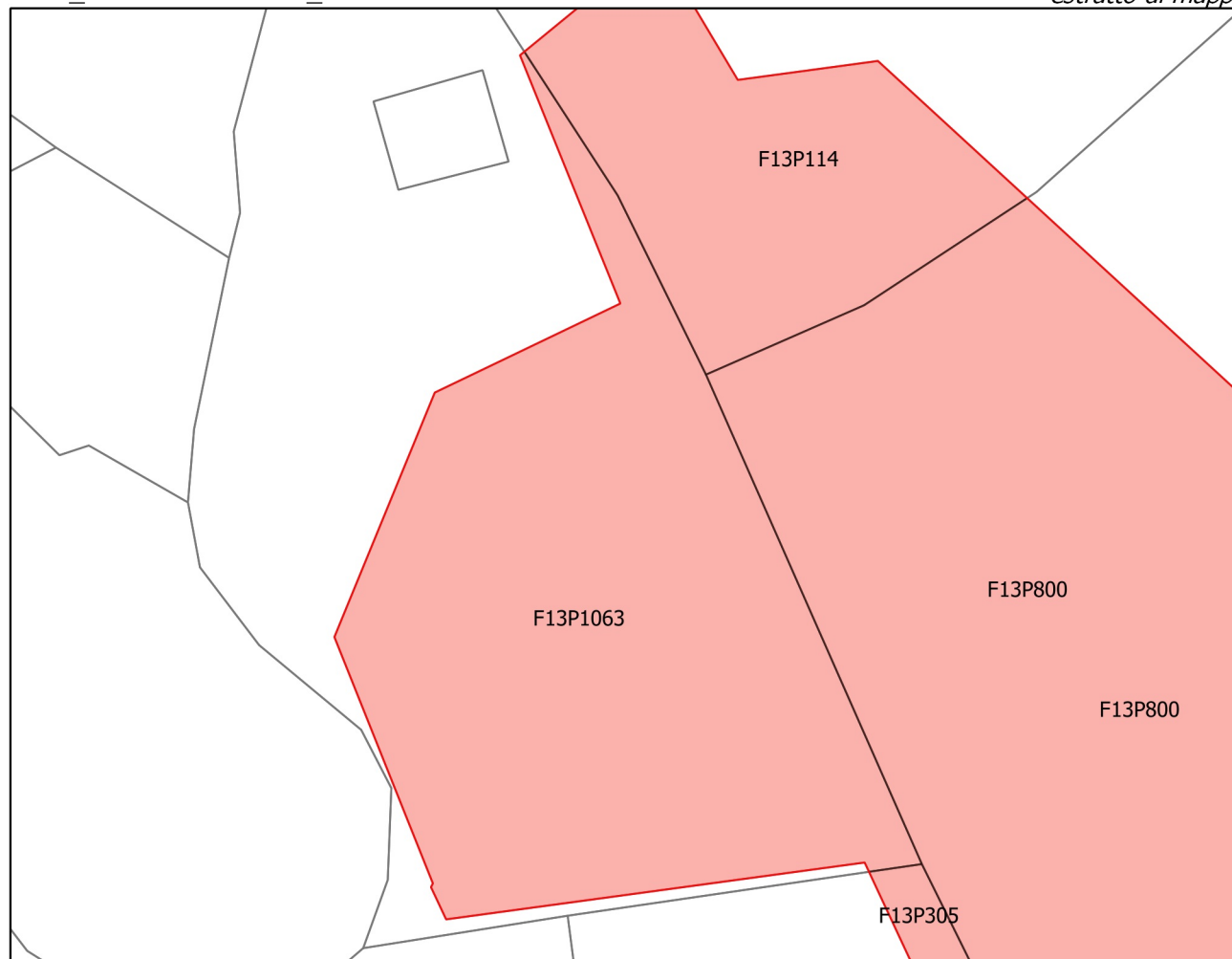
33680

**superficie della zona della particella interessata da incendio (m<sup>2</sup>)**

9117

**particella interessata da incendio (%)**

54.889



**fine vincolo 5 anni**

2022

**fine vincolo 10 anni**

2027

**fine vincolo 15 anni**

2032

**fine vincolo 20 anni**

2037



CATASTO DEI BOSCHI E DEI PASCOLI PERCORSI DA FUOCO  
(L. 353/2000 e L.R. n. 39/2000)  
aggiornato all'anno 2018

**ATLANTE DEL CATASTO TERRENI PERCORSI DA INCENDIO**

**anno incendio**

2017

**data incendio**

27/05/2017

**località**

FONTEBLANDA

**codice ARTEA**

RTInc2017\_194

**codice SIM**

00823-2017-0023

**Foglio**

13

**Particella**

305

**Allegato**

**Sviluppo**

**superficie di tutta la particella (m<sup>2</sup>)**

6082

**superficie di tutto l'incendio (m<sup>2</sup>)**

33680

**superficie della zona della particella interessata da incendio (m<sup>2</sup>)**

840

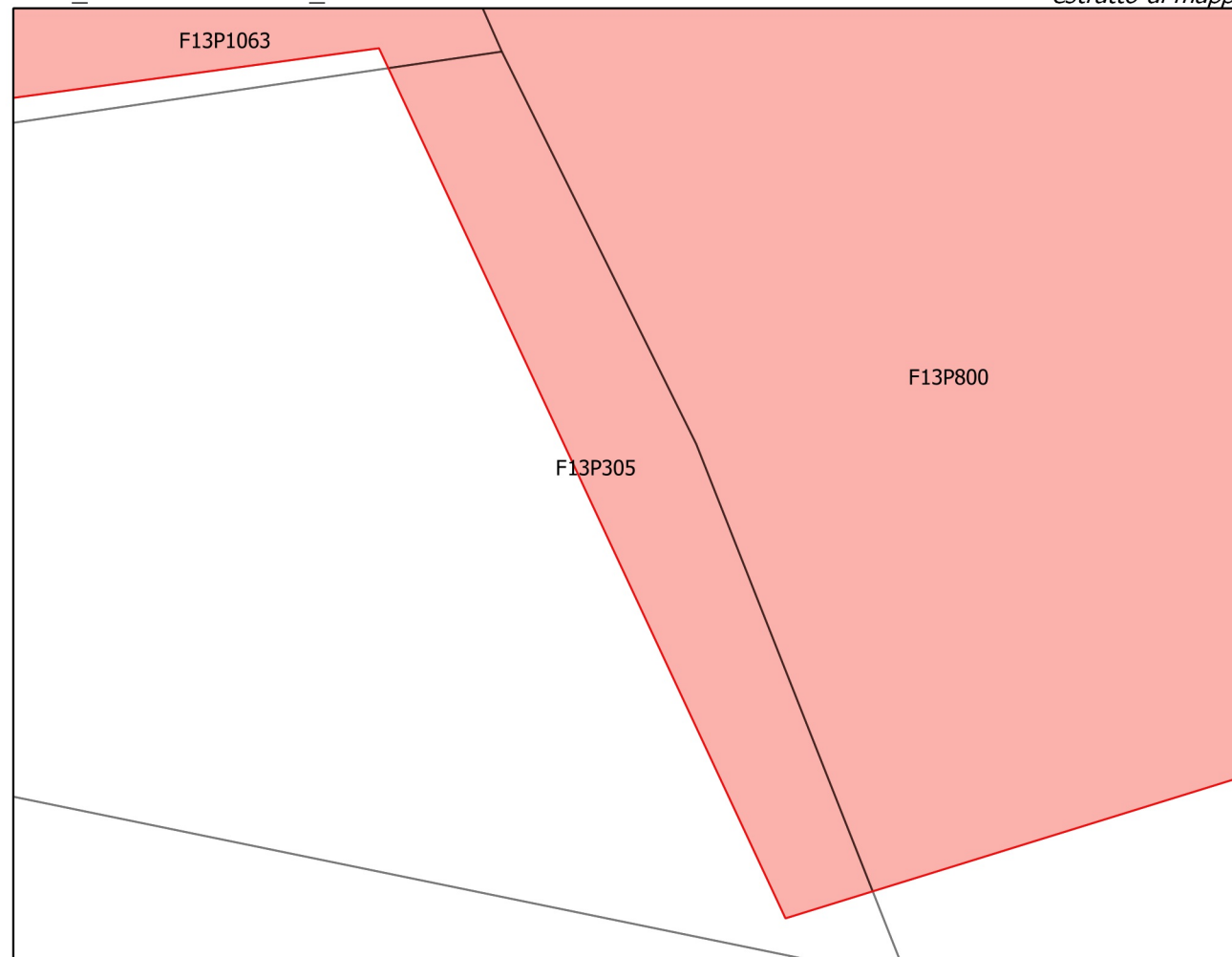
**particella interessata da incendio (%)**

13.811

**identificativo incendio**

2017\_FONTEBLANDA\_SIM

*estratto di mappa*



**fine vincolo 5 anni**

2022

**fine vincolo 10 anni**

2027

**fine vincolo 15 anni**

2032

**fine vincolo 20 anni**

2037



CATASTO DEI BOSCHI E DEI PASCOLI PERCORSI DA FUOCO  
(L. 353/2000 e L.R. n. 39/2000)  
aggiornato all'anno 2018

**ATLANTE DEL CATASTO TERRENI PERCORSI DA INCENDIO**

**anno incendio**

2017

**identificativo incendio**

2017\_FONTEBLANDA\_SIM

*estratto di mappa*

**data incendio**

27/05/2017

**località**

FONTEBLANDA

**codice ARTEA**

RTInc2017\_194

**codice SIM**

00823-2017-0023

**Foglio**

13

**Particella**

114

**Allegato**

**Sviluppo**

**superficie di tutta la particella (m<sup>2</sup>)**

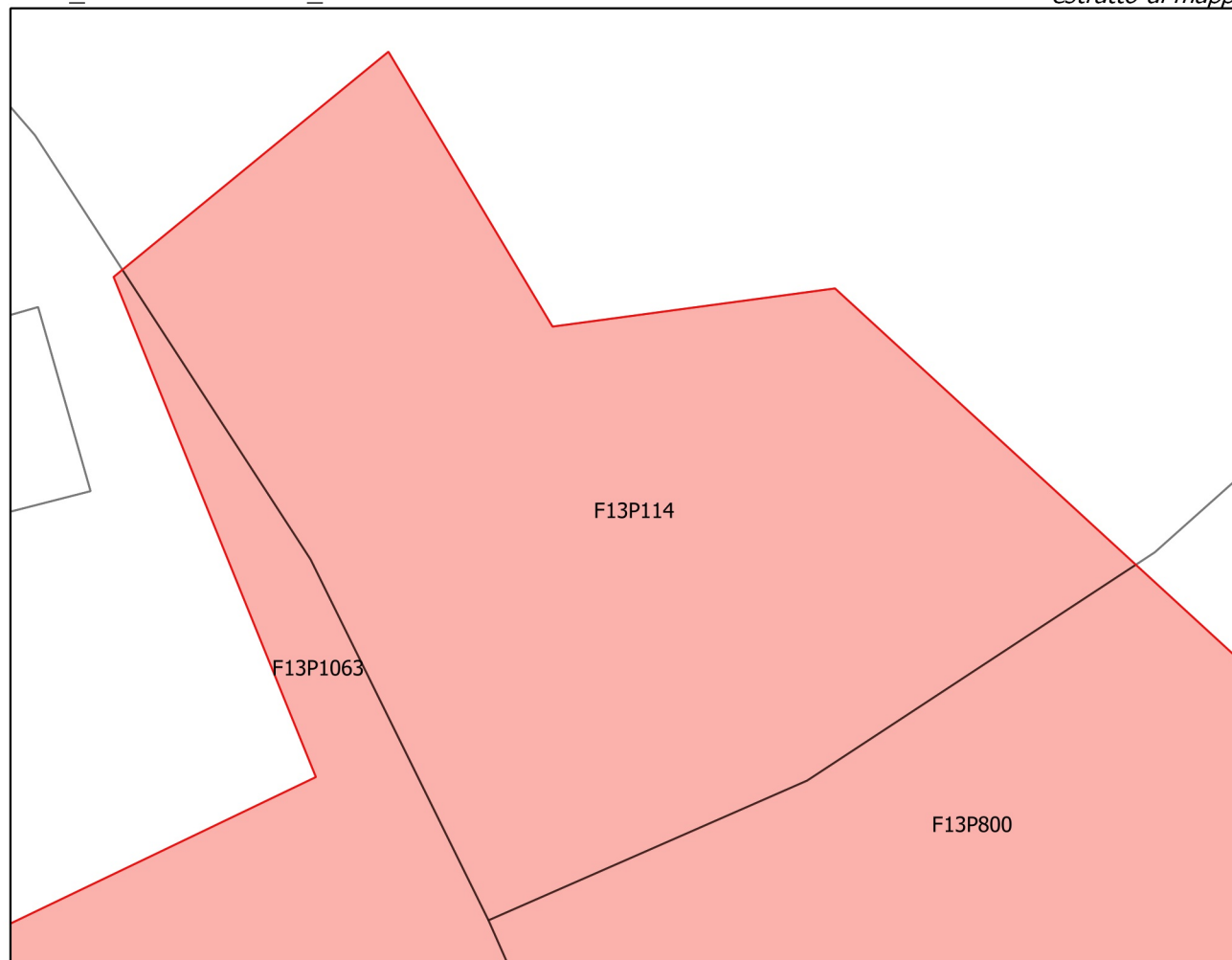
52345

**superficie di tutto l'incendio (m<sup>2</sup>)**

33680

**superficie della zona della particella interessata da incendio (m<sup>2</sup>)**

3853



**particella interessata da incendio (%)**

7.361

**fine vincolo 5 anni**

2022

**fine vincolo 10 anni**

2027

**fine vincolo 15 anni**

2032

**fine vincolo 20 anni**

2037



CATASTO DEI BOSCHI E DEI PASCOLI PERCORSI DA FUOCO  
(L. 353/2000 e L.R. n. 39/2000)  
aggiornato all'anno 2018

**ATLANTE DEL CATASTO TERRENI PERCORSI DA INCENDIO**

**anno incendio**

2017

**identificativo incendio**

2017\_FONTEBLANDA\_SIM

*estratto di mappa*

**data incendio**

27/05/2017

**località**

FONTEBLANDA

**codice ARTEA**

RTInc2017\_194

**codice SIM**

00823-2017-0023

**Foglio**

13

**Particella**

800

**Allegato**

**Sviluppo**

**superficie di tutta la particella (m<sup>2</sup>)**

68168

**superficie di tutto l'incendio (m<sup>2</sup>)**

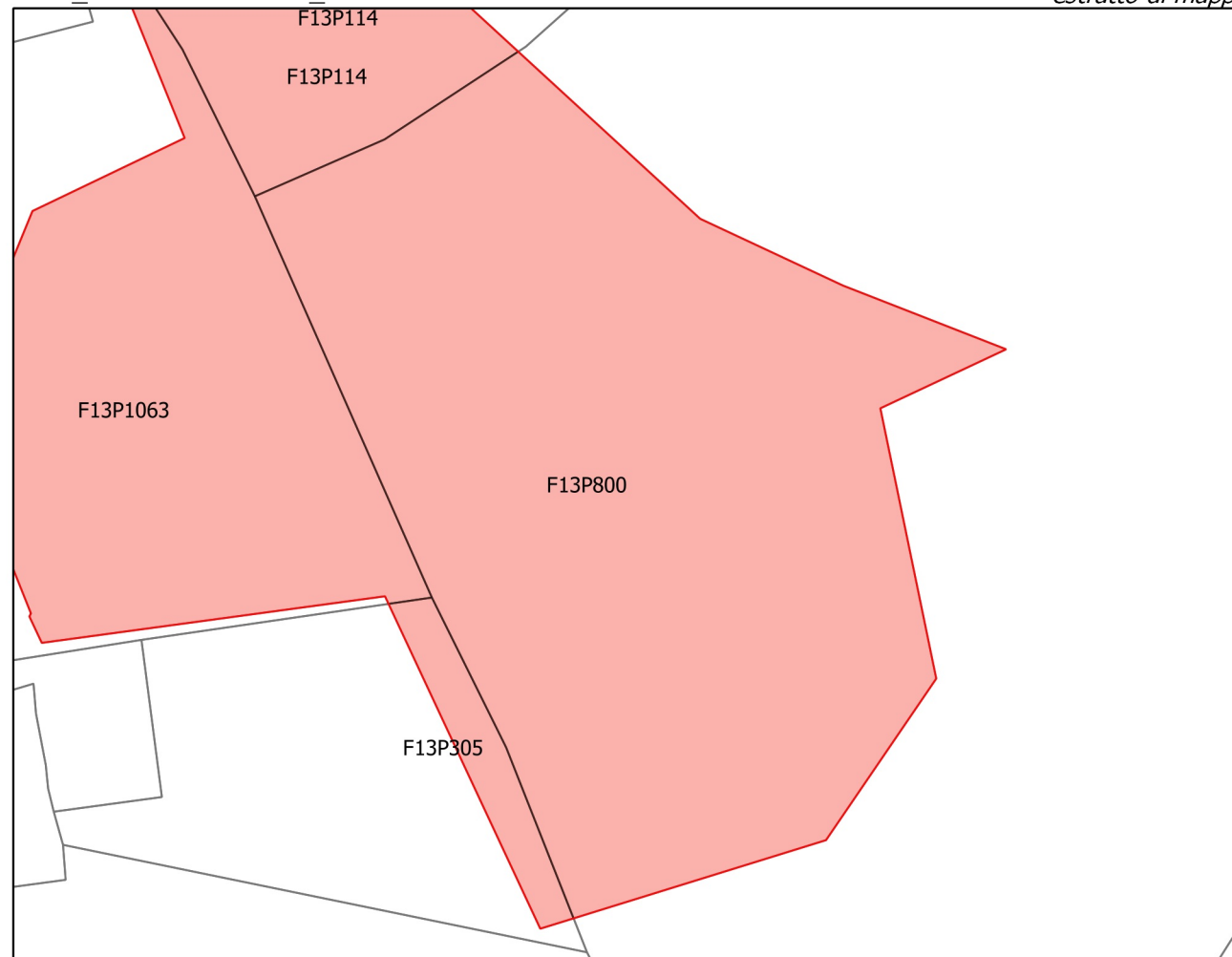
33680

**superficie della zona della particella interessata da incendio (m<sup>2</sup>)**

19869

**particella interessata da incendio (%)**

29.147



**fine vincolo 5 anni**

2022

**fine vincolo 10 anni**

2027

**fine vincolo 15 anni**

2032

**fine vincolo 20 anni**

2037