



CATASTO DEI BOSCHI E DEI PASCOLI PERCORSI DA FUOCO
(L. 353/2000 e L.R. n. 39/2000)
aggiornato all'anno 2018

ATLANTE DEL CATASTO TERRENI PERCORSI DA INCENDIO

anno incendio

2018

identificativo incendio

2018_ANSEDONIA_SIM

estratto di mappa

data incendio

04/07/2018

località

ANSEDONIA

codice ARTEA

-

codice SIM

00823-2018-0007

Foglio

109

Particella

14

Allegato

Sviluppo

superficie di tutta la particella (m²)

1119730

superficie di tutto l'incendio (m²)

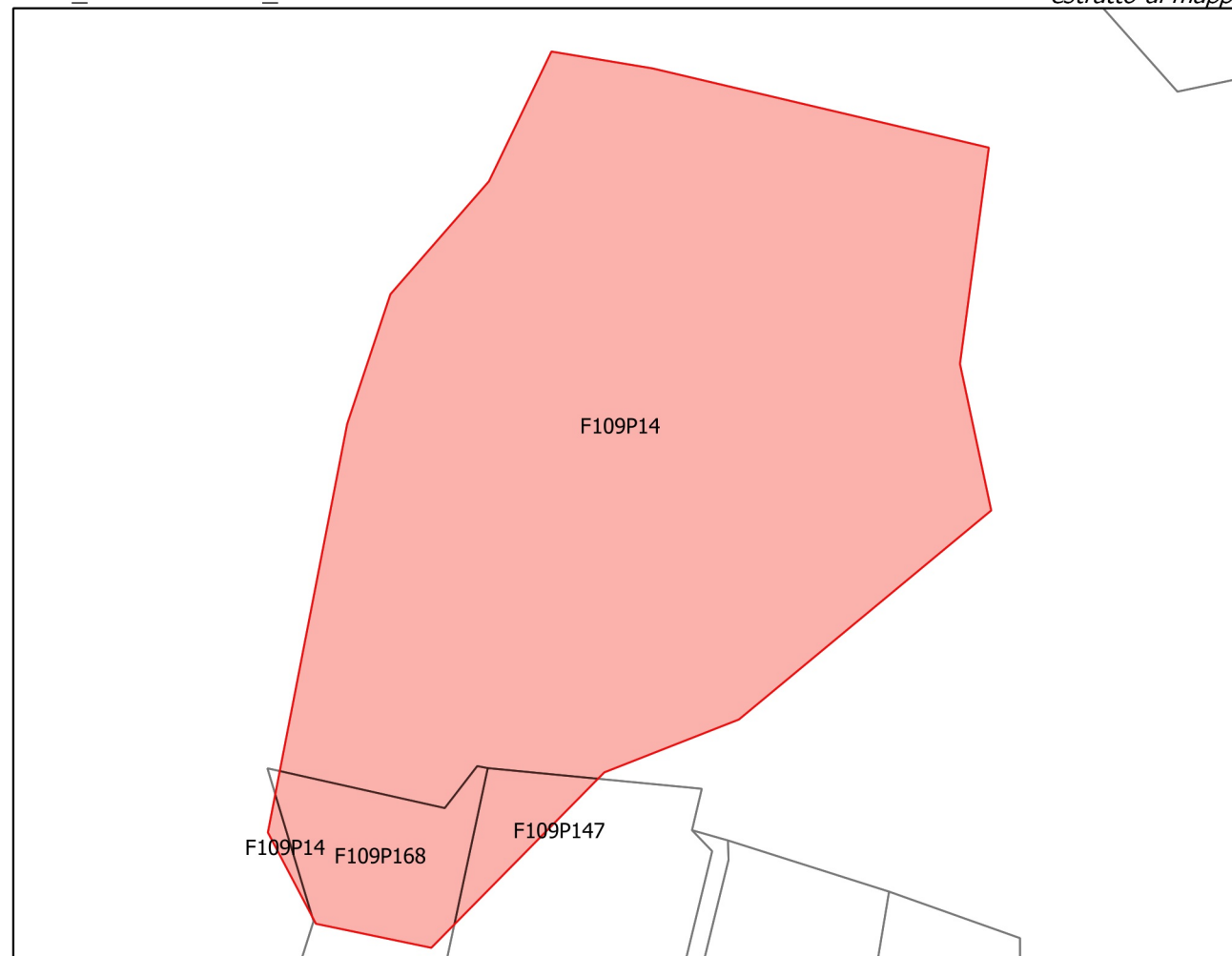
26774

superficie della zona della particella interessata da incendio (m²)

24540

particella interessata da incendio (%)

2.192



fine vincolo 5 anni

2023

fine vincolo 10 anni

2028

fine vincolo 15 anni

2033

fine vincolo 20 anni

2038



CATASTO DEI BOSCHI E DEI PASCOLI PERCORSI DA FUOCO
(L. 353/2000 e L.R. n. 39/2000)
aggiornato all'anno 2018

ATLANTE DEL CATASTO TERRENI PERCORSI DA INCENDIO

anno incendio

2018

identificativo incendio

2018_ ANSEDONIA_SIM

estratto di mappa

data incendio

04/07/2018

località

ANSEDONIA

codice ARTEA

-

codice SIM

00823-2018-0007

Foglio

109

Particella

147

Allegato

Sviluppo

superficie di tutta la particella (m²)

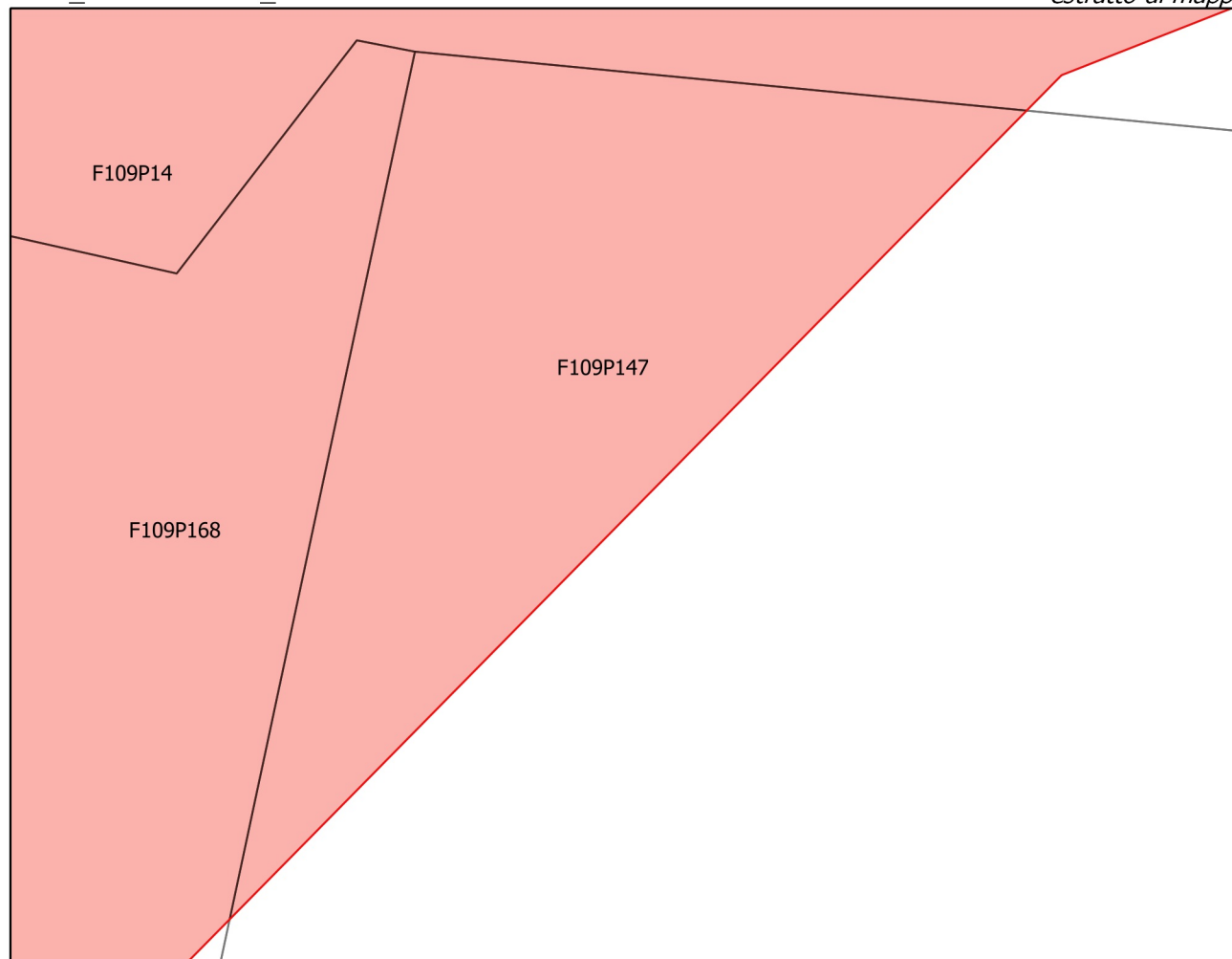
5009

superficie di tutto l'incendio (m²)

26774

superficie della zona della particella interessata da incendio (m²)

575



particella interessata da incendio (%)

11.479

fine vincolo 5 anni

2023

fine vincolo 10 anni

2028

fine vincolo 15 anni

2033

fine vincolo 20 anni

2038



CATASTO DEI BOSCHI E DEI PASCOLI PERCORSI DA FUOCO
(L. 353/2000 e L.R. n. 39/2000)
aggiornato all'anno 2018

ATLANTE DEL CATASTO TERRENI PERCORSI DA INCENDIO

anno incendio

2018

data incendio

04/07/2018

località

ANSEDONIA

codice ARTEA

-

codice SIM

00823-2018-0007

Foglio

109

Particella

168

Allegato

Sviluppo

superficie di tutta la particella (m²)

2252

superficie di tutto l'incendio (m²)

26774

superficie della zona della particella interessata da incendio (m²)

1660

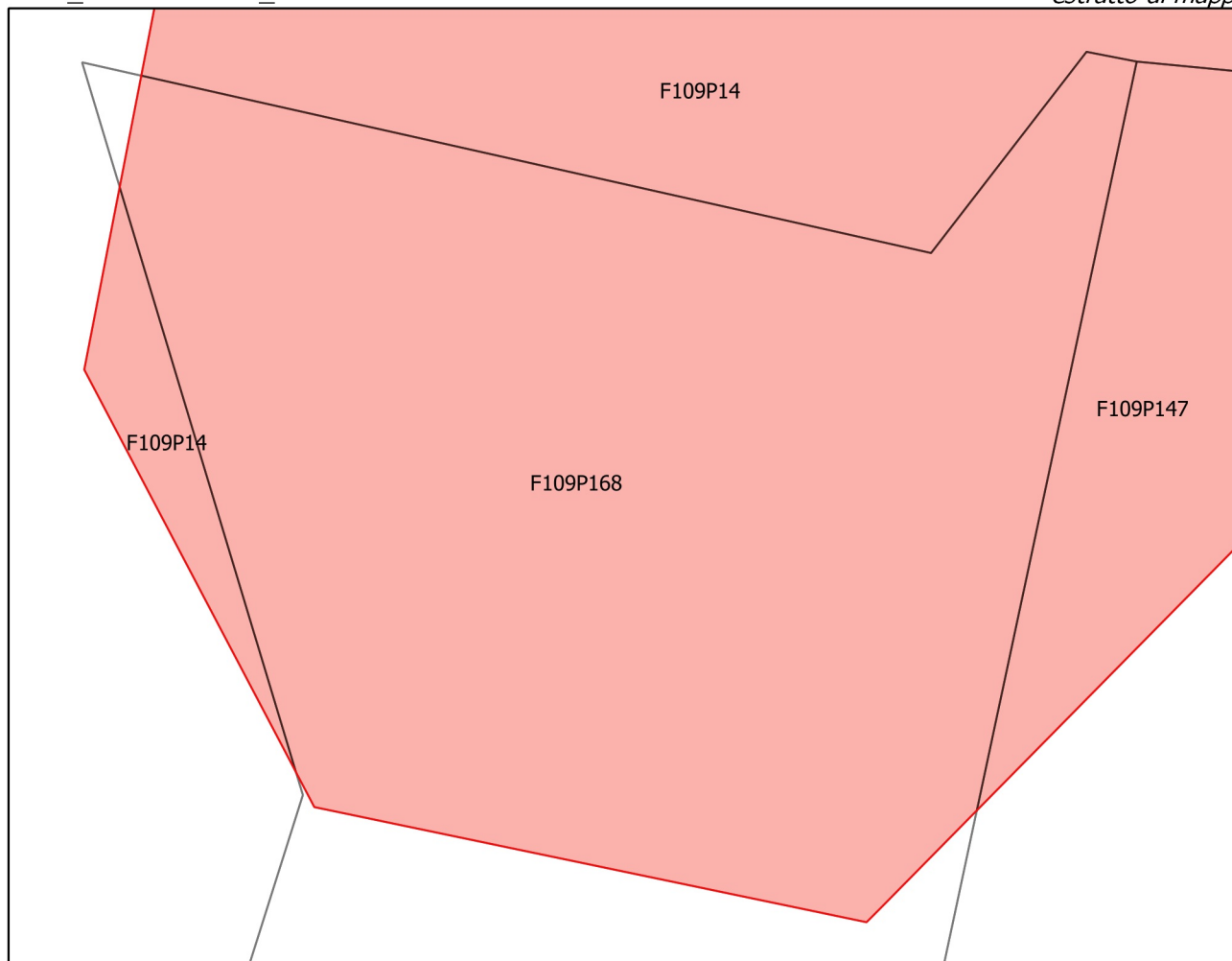
particella interessata da incendio (%)

73.712

identificativo incendio

2018_ANSEDONIA_SIM

estratto di mappa



fine vincolo 5 anni

2023

fine vincolo 10 anni

2028

fine vincolo 15 anni

2033

fine vincolo 20 anni

2038