



Comune di Orbetello

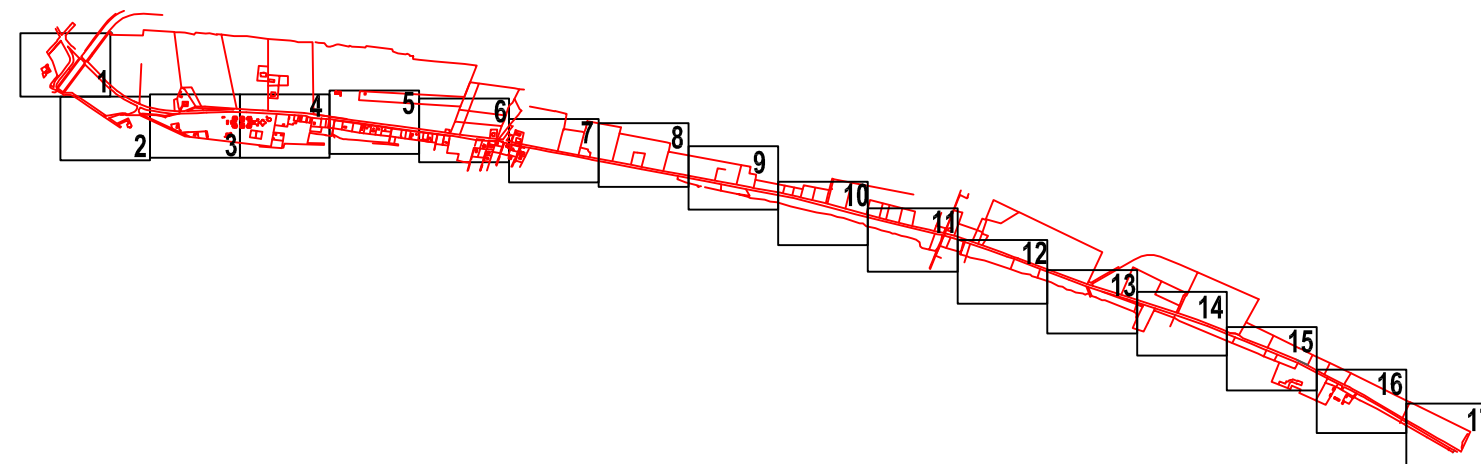
(Provincia di Grosseto)

**PROGETTO ESECUTIVO DELLA PISTA CICLOPEDONALE URBANA
ALBINIA-GIANNELLA E INTERVENTI PER LA MOBILITA' CICLABILE**

tav. 5

**INQUADRAMENTO FOGLI
E PARTICELLE CATASTALI**

scala 1:1000



Commessa n.	Rev	Data	Descrizione della modifica	Autore
003/2015	0	23/10/2017	Prima emissione	MB - AB

Controllato:	Patrizio Giannelli	Data 19/10/2017
Autorizzato:	Massimo Ferrini	Data 19/10/2017

Ing. PATRIZIO GIANNELLI ORDINE INGEGNERI della Provincia di PISA N° 1664 Sezione A INGEGNERE CIVILE E AMBIENTALE	Ing. MICHELE BARTALINI ORDINE INGEGNERI della Provincia di PISA N° 2366 Sezione A INGEGNERE CIVILE E AMBIENTALE INDUSTRIALE, DELL'INFORMAZIONE
--	---

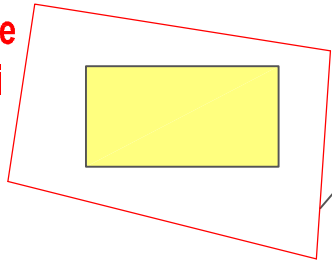
Ing. ANDREA BUFFONI ORDINE INGEGNERI della Provincia di PISA N° 2710 Sezione A INGEGNERE CIVILE E AMBIENTALE	TAGES
--	--------------

126

580

nastro
stradale

Particelle
catastali



CONFINE
catastale

scala 1:1000

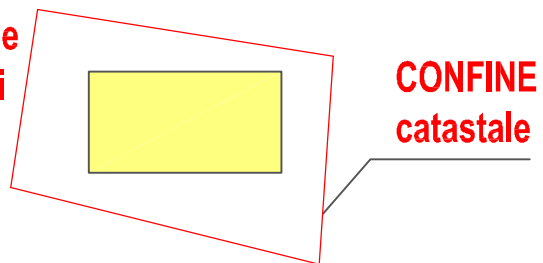
1

581

1105

nastro
stradale

Particelle
catastali



CONFINE
catastale

scala 1:1000

2

114

1105

VILLAGGIO ARGENTARIO

83

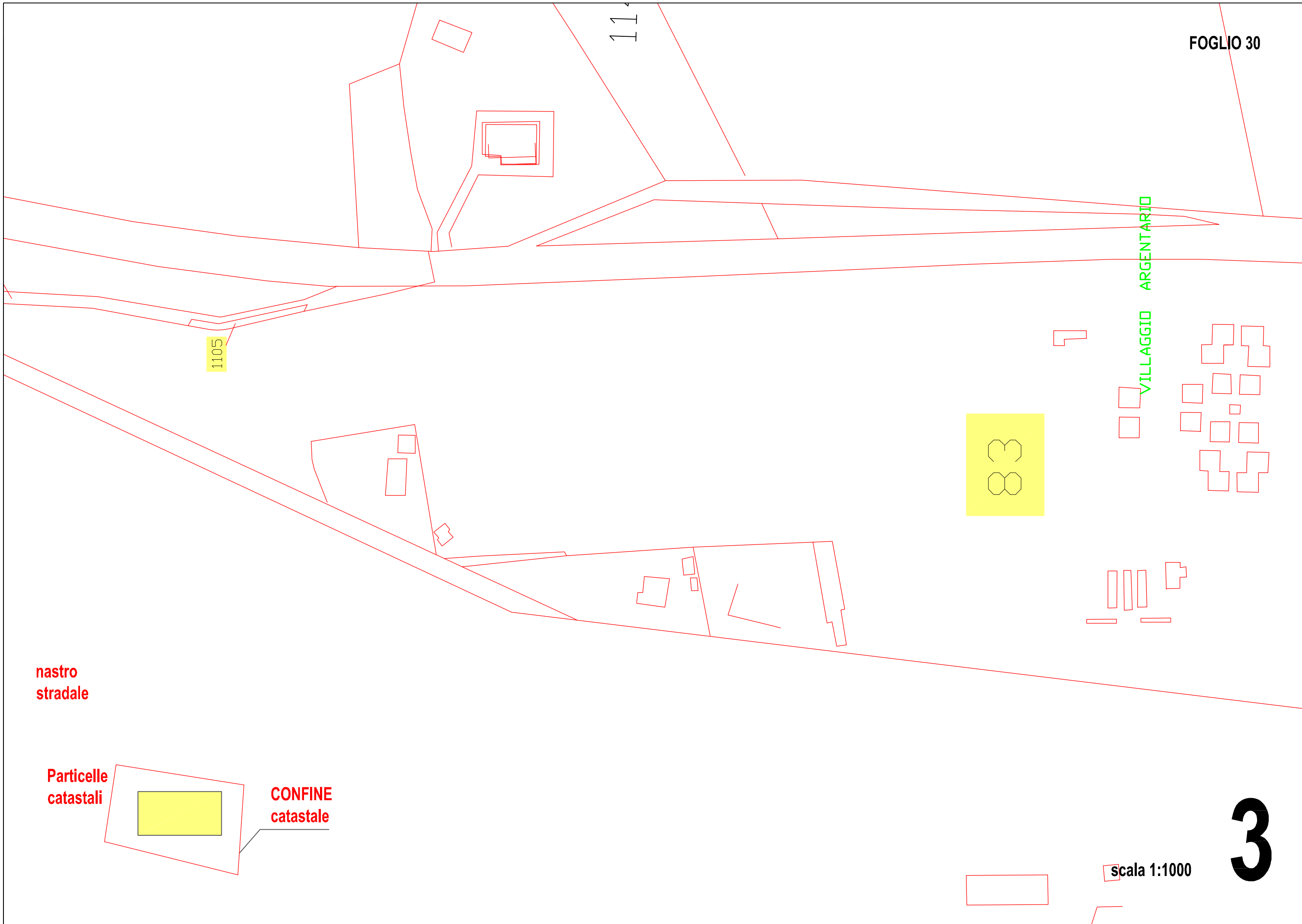
nastro stradale

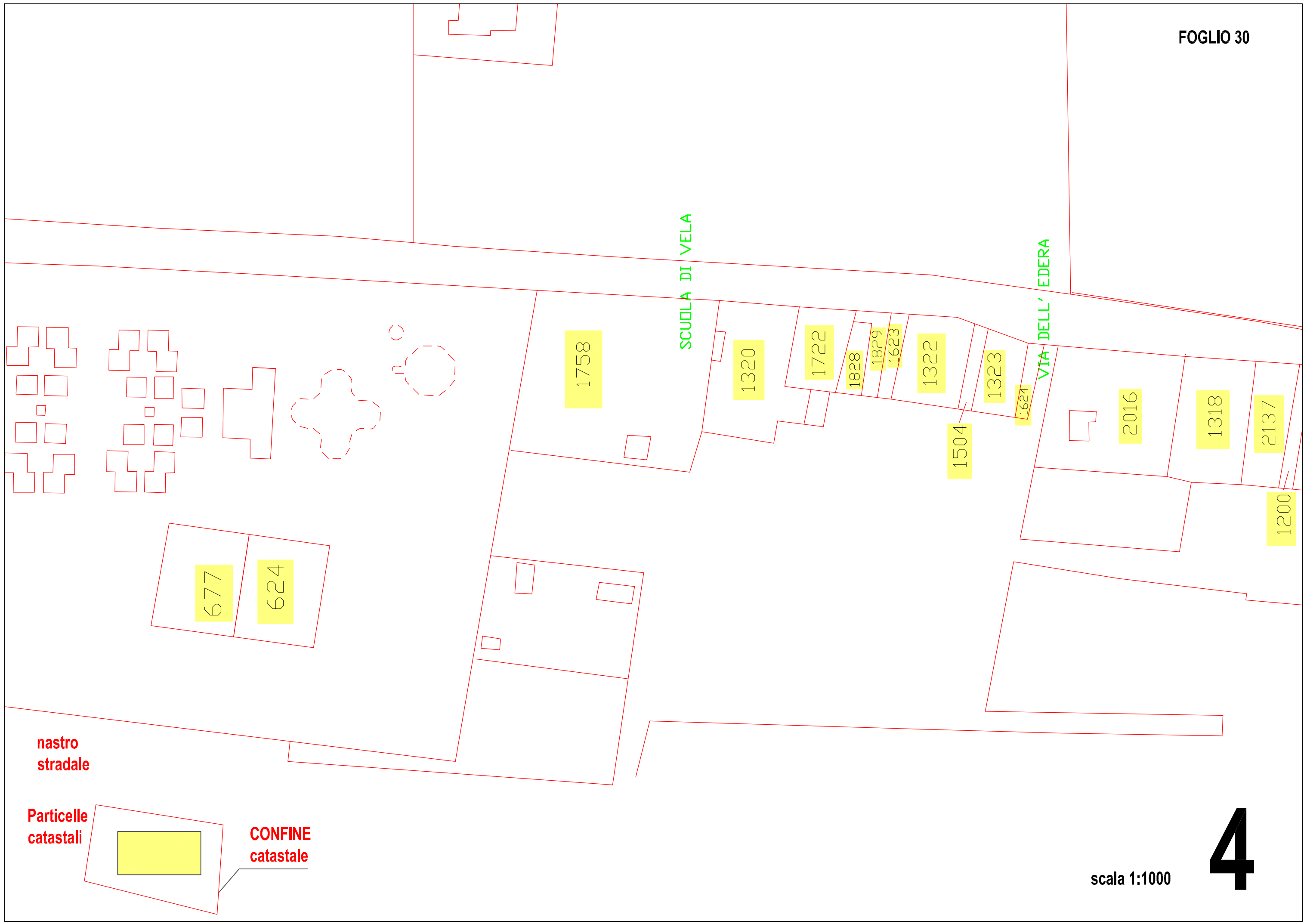
Particelle catastali

CONFINE catastale

scala 1:1000

3





SCUOLA DI VELA

VIA DELL' EDERA

1758

1320

1722

1828

1829

1623

1322

1323

1624

1504

2016

1318

2137

1200

677

624

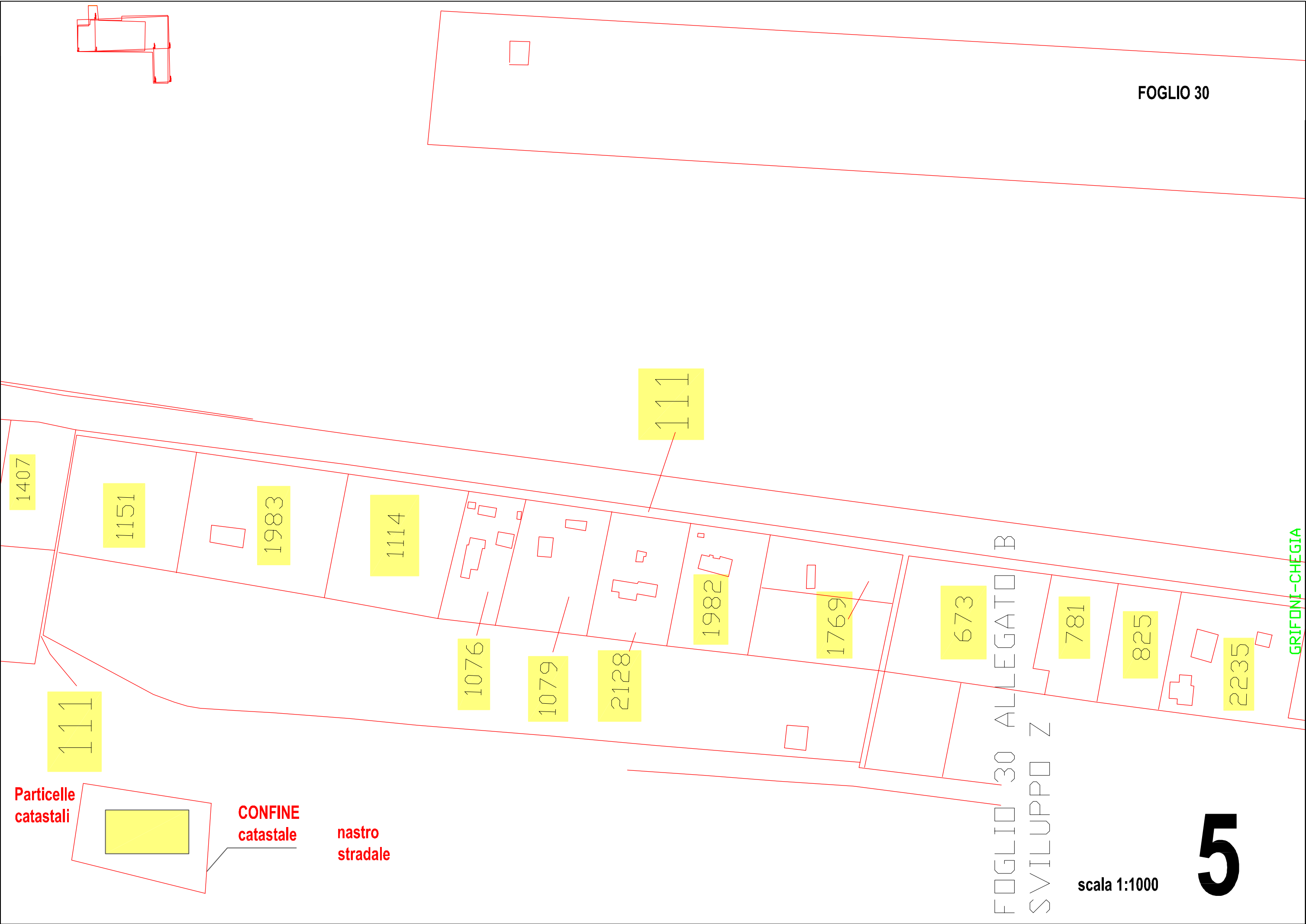
nastro stradale

Particelle catastali

CONFINE catastale

scala 1:1000

4



1407

1151

1983

1114

1111

1076

1079

2128

1982

1769

673

781

825

2235

1111

Particelle catastali

CONFINE catastale

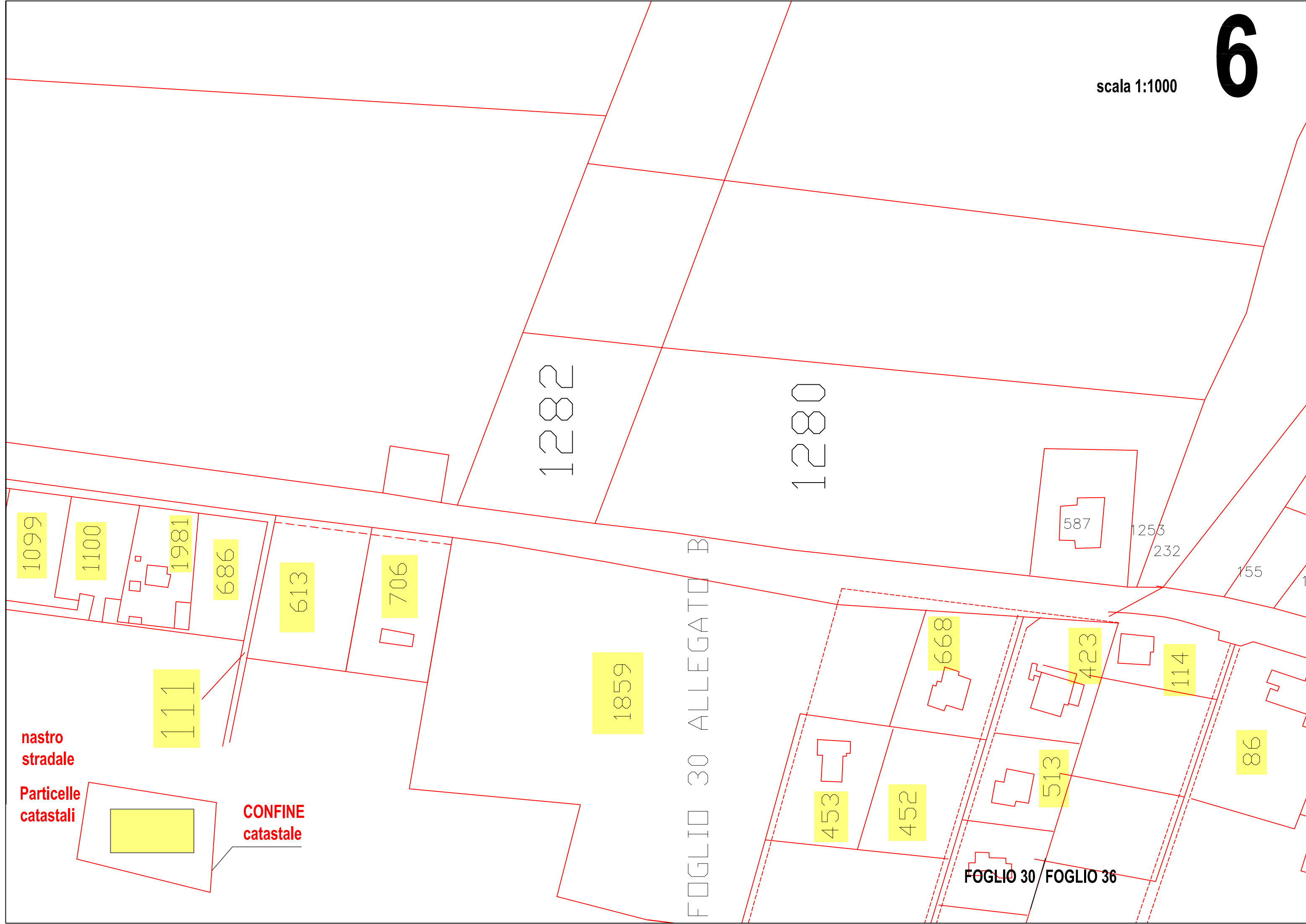
nastro stradale

FOGLIO 30 ALLEGATO B
SVILUPPO Z

GRIFONI-CHEGIA

scala 1:1000

5



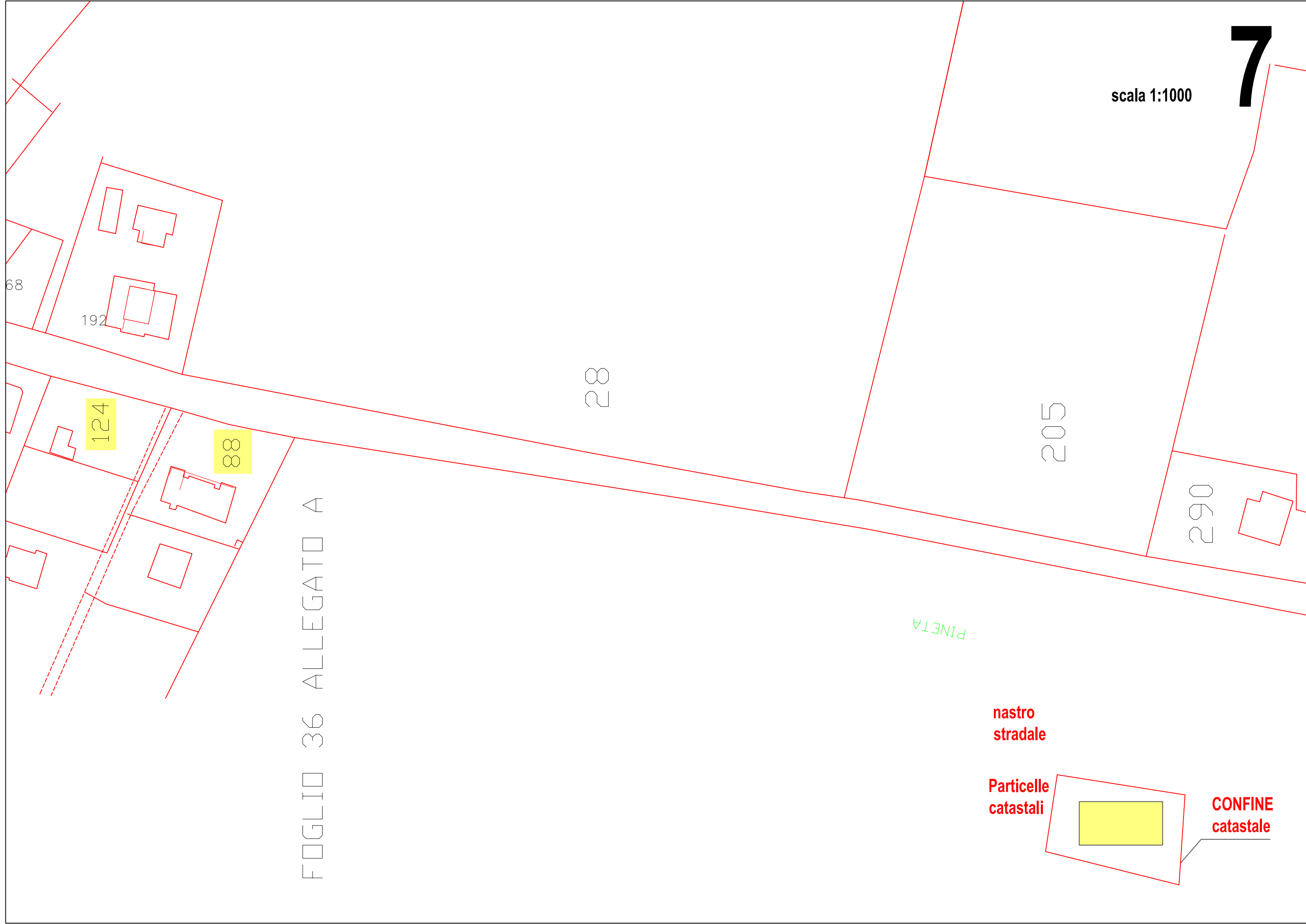
nastro stradale

Particelle catastali

CONFINE catastale

FOGLIO 30 ALLEGATO B

FOGLIO 30 / FOGLIO 36



nastro stradale

Particelle catastali

CONFINE catastale

FOGLIO 36 ALLEGATO A

PINETA

28

205

290

88

124

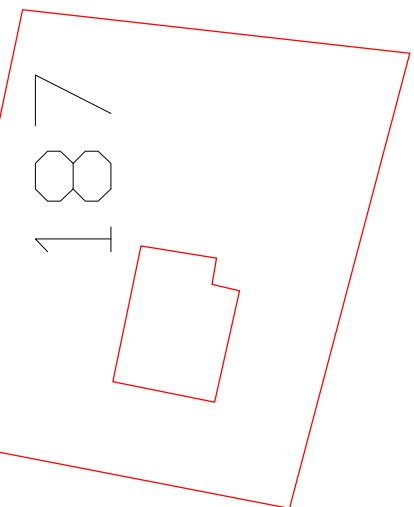
192

68

scala 1:1000

8

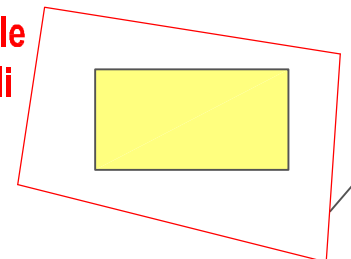
206



150

nastro
stradale

Particelle
catastali



CONFINE
catastale

PINETA

FOGLIO 36

313

189

199

449

360

BAGNO FLORIDA

nastro
stradale

Particelle
catastali

CONFINE
catastale

330

452

471

476

300

299

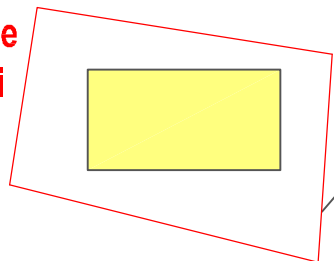
31

scala 1:1000

10

nastro
stradale

Particelle
catastali



CONFINE
catastale

11

scala 1:1000

468

470

469

458

467

37

31

204

54

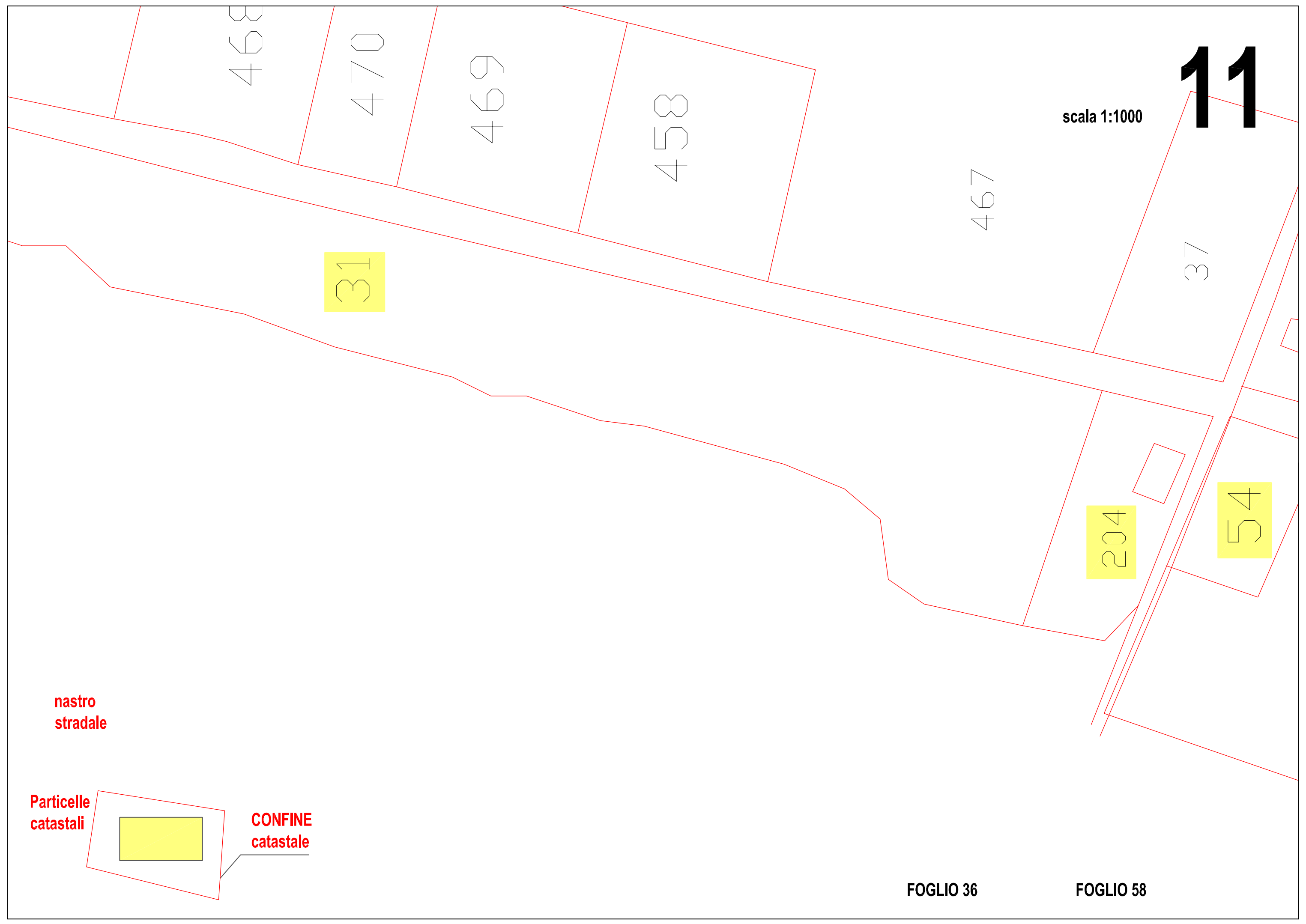
nastro
stradale

Particelle
catastali

CONFINE
catastale

FOGLIO 36

FOGLIO 58



142

1093

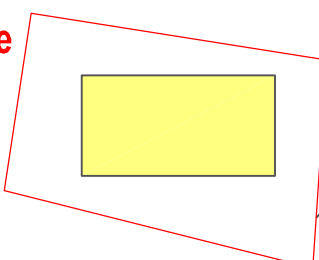
1092

1091

96

nastro stradale

Particelle catastali



CONFINE catastale

64

1241

95

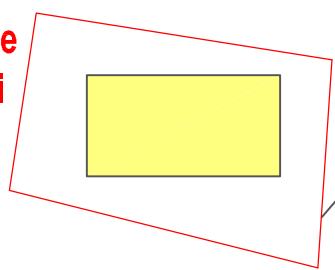
508

3

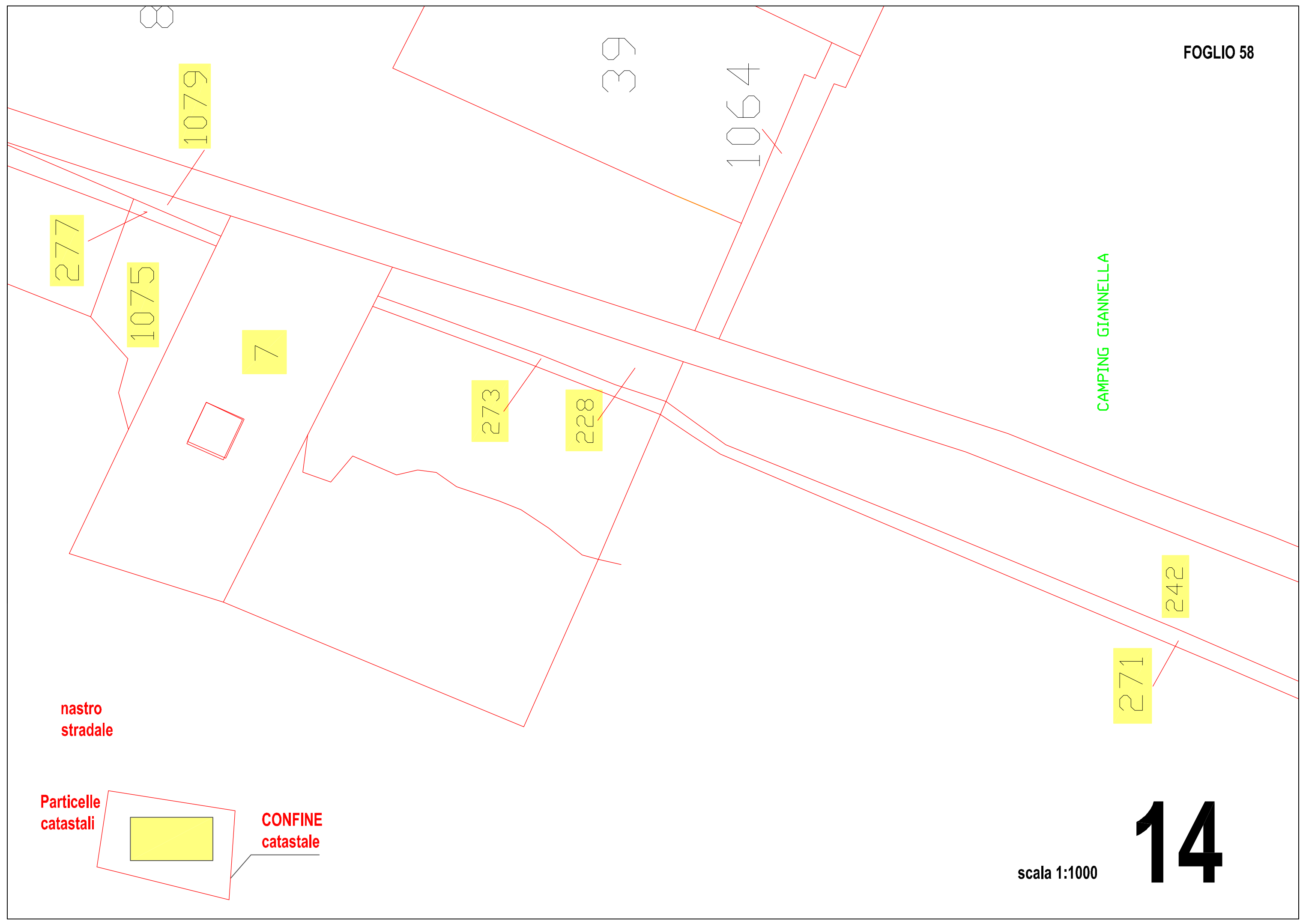
279

nastro
stradale

Particelle
catastali



CONFINE
catastale



277

1075

1079

7

273

228

271

242

39

1064

CAMPING GIANNELLA

nastro stradale

Particelle catastali

CONFINE catastale

scala 1:1000

14

TUSCANY BAY

271

230

1061

109

1072

1070

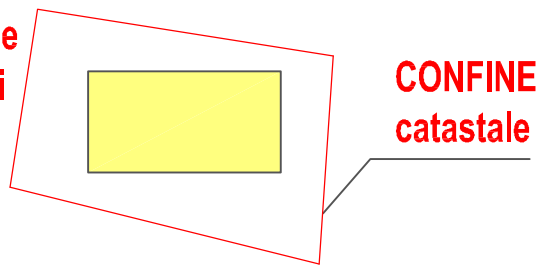
1073

1071

nastro stradale

Particelle catastali

CONFINE catastale



41

89

1097

1038

231

676

1216

1128

1217

1218

1127

243

269

FOGLIO 58
SVILUPPO Y

nastro
stradale

Particelle
catastali

CONFINE
catastale



scala 1:1000

17

90

1109

1107

1108

1110

nastro
stradale

Particelle
catastali

CONFINE
catastale

FOGLIO 58

