













-  ORBETELLO - limiti amministrativi
-  Elementi artificiali
- Ecosistemi palustri e fluviali**
-  Idrografia
-  Zone umide
- Rete degli ecosistemi forestali**
-  Nodo secondario forestale
-  Nuclei di connessione ed elementi forestali isolati
-  Aree forestali in evoluzione a basso grado di connettività
-  Matrice forestale di connettività
-  Corridoio ripariale








**Ecosistemi rupestri e calanchivi**

-  Ambienti rocciosi o calanchivi







**Ecosistemi costieri**

-  Coste sabbiose prive di sistemi dunali
-  Coste sabbiose con sistemi dunali integri o parzialmente alterati
-  Coste rocciose

**Rete degli ecosistemi agropastorali**

-  Nodo degli agroecosistemi
-  Matrice agroecosistemica di pianura
-  Matrice agroecosistemica di pianura urbanizzata
-  Matrice agroecosistemica collinare
-  Agroecosistema frammentato attivo
-  Agroecosistema frammentato in abbandono con ricolonizzazione arborea/arbustiva
-  Agroecosistema intensivo

**Elementi funzionali della rete ecologica**

-  Area critica per processi di abbandono e artificializzazione
-  Area critica per processi di artificializzazione
-  Barriera infrastrutturale principale da mitigare
-  Corridoio ecologico fluviale da riqualificare
-  Diretrice di connettività da ricostruire
-  Diretrice di connettività da riqualificare



Comune di Orbetello:  
Sindaco: Andrea Casamenti  
Assessore urbanistica: Luca Teglia  
Garante della comunicazione e ufficio urbanistica: Arch. Francesca Olivi  
Responsabile del procedimento: segretario generale Giovanni La Porta

Raggruppamento temporaneo:  
Arch. Silvia Viviani progettista e capogruppo  
Epsus - Musa srl  
Cresme Ricerche spa

Gruppo di lavoro:  
Arch. Francesca Masi  
Arch. Lucia Ninno  
Elaborazioni grafiche e GIS:  
Barbara Croci, Lorenzo Zoppi

Gruppo di lavoro:  
Arch. Luigi Pingitore  
Arch. Eleonora Giannini

Gruppo di lavoro:  
Dott. Enrico Campanelli  
Dott. Francesco Toso

Apporti specialistici:  
Pianificazione dello spazio marittimo e di adattamento climatico:  
Prof. Arch. Francesco Musco con Prof. Dott. Denis Maragno, Dott. Niccolò Bassan, Arch. Alberto Innocenti  
Aspetti ecosistemici, ambientali e naturalistici, flora e fauna marina:  
Dott. Maurizio De Piro  
Aspetti geologici, geomorfologici e idrologico idraulici:  
Studi IdroGeo Service srl e Hydrogeo Ingegneria srl

**Comune di Orbetello**  
Provincia di Grosseto

TAVOLA RIC.02  
INVARIANTI STRUTTURALI DEL PIT/PPR  
ELEMENTI DELLA RETE ECOLOGICA

scala 1:30.000

2020

