










Elementi cartografici e di base

-  ORBETELLO - limite amministrativo
-  Limite del Territorio urbanizzato
-  Aree boscate
-  CTR regionale, scala 1:10.000

Aree naturali protette, SIR, Siti Natura 2000 e Aree RAMSAR (fonte Regione Toscana)

-  SIR B20 Campo Regio - IT51A0101
- SITI NATURA 2000**
-  ZSC Boschi delle colline di Capalbio - IT51A0029
-  ZSC e ZPS - Laguna di Orbetello - IT51A0026 e Monti dell'Uccellina - IT51A0016
-  ZPS: Pianure del Parco della Maremma - IT51A0036 e Duna Feniglia IT51A0028
- AREE RAMSAR**
-  Zone umide di importanza internazionale - Laguna di orbetello



Comune di Orbetello:  
Sindaco: Andrea Casamenti  
Assessore urbanistica: Luca Teglia  
Garante della comunicazione e ufficio urbanistica: Arch. Francesca Oliv  
Responsabile del procedimento: segretario generale Giovanni La Porta

Raggruppamento temporaneo:  
**Arch. Silvia Viviani** progettista e capogruppo  
**Epsus - Musa srl**  
**Cresme Ricerche spa**

Gruppo di lavoro:  
Arch. Francesca Masi  
Arch. Lucia Nimio  
Elaborazioni grafiche e GIS:  
Barbara Croci, Lorenzo Zoppi

Gruppo di lavoro:  
Arch. Luigi Pingitore  
Arch. Eleonora Giannini

Gruppo di lavoro:  
Dott. Enrico Campanelli  
Dott. Francesco Toso

Apporti specialistici:  
Pianificazione dello spazio marittimo e di adattamento climatico:  
Prof. Arch. Francesco Musco con Prof. Dott. Denis Maragno, Dott. Niccolò Bassan,  
Arch. Alberto Innocenti  
Aspetti ecosistemici, ambientali e naturalistici, flora e fauna marina:  
Dott. Maurizio De Piro  
Aspetti geologici, geomorfologici e idrologici idraulici:  
Studi IdroGeo Service srl e Hydrogeo Ingegneria srl

Comune di Orbetello

Provincia di Grosseto

TAVOLA STA.07  
BENI PAESAGGISTICI VINCOLATI  
Aree Naturali Protette, Sir,  
Siti Natura 2000 e Aree RAMSAR

scala 1:30.000

2020

