














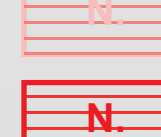
Elementi cartografici

-  ORBETELLO - limite amministrativo
-  Idrografia
-  Specchi d'acqua


Beni paesaggistici vincolati di cui all'art. 142 del codice espressi come da PIT/PPR della Regione Toscana

-  Territori costieri compresi in una fascia della profondità di 300 metri dalla linea di battigia, anche per i terreni elevati sul mare - Art. 142, lettera a) del Codice dei Beni Culturali
-  Territori contermini ai laghi compresi in una fascia della profondità di 300 m dalla linea di battigia, anche con riferimento ai territori elevati sui laghi - Art. 142, lettera b) del Codice dei Beni Culturali
-  Fiumi, torrenti e corsi d'acqua iscritti negli elenchi previsti dal R.D. 11 dicembre 1933, n. 1775, e le relative sponde o piedi degli argini per una fascia di 150 m ciascuna - Art. 142, lettera c) del Codice dei Beni Culturali
-  Territori coperti da foreste e da boschi, ancorchè percorsi o danneggiati dal fuoco, e quelli sottoposti a vincolo di rimboscimento, come definiti dall'articolo 2, commi 2 e 6, del decreto legislativo 18 maggio 2001, n. 227 - Art. 142, lettera g) del Codice dei Beni Culturali
-  Le zone umide incluse nell'elenco previsto dal decreto del Presidente della Repubblica 13 marzo 1976, n. 449 - Art. 142, lettera i) del Codice dei Beni Culturali
-  Zone di interesse archeologico - Art. 142, lettera m) del Codice dei Beni Culturali

Aree protette e relativo codice SIR

-  Zone a conservazione speciale: Laguna di Orbetello - Codice SIR 126
-  Zone a conservazione speciale: Monti dell'Uccellina - Codice SIR 116
-  Zone a protezione speciale: Duna Feniglia - Codice SIR 128
-  Sito di Interesse Regionale: Campo Regio - Codice SIR B20
-  Siti di Interesse Comunale: Boschi delle colline di Capalbio - Codice SIR 129

Aree di notevole interesse pubblico di cui all'art. 136 del codice espressi come da PIT/PPR della Regione Toscana

-  54/1958 Monte Argentario, Intero territorio del comune di Monte Argentario
-  65/1959 Orbetello, Zona della collina di Ansedonia
-  209/1959 Orbetello, Pineta del Tombolo della Feniglia
-  210/1959 Orbetello, Pineta litoranea del Voltoncino
-  268-1962/1 Orbetello, Zona sita fra i piedi dei monti dell'Uccellina ed il mare, compreso il centro urbano di Talamone
-  268-1962/3 Orbetello, Zone site ai lati della diga granducale
-  3/1963 Orbetello, Zona sita fra i piedi dei monti dell'Uccellina, la strada Aurelia, il mare e la limitrofa collina del Bengodi
-  180/1965 Orbetello, Zona del Tombolo di Orbetello
-  306/1965 Orbetello, Zona del Lago di Burano
-  17/1968 Orbetello, Territorio compreso tra la foresta demaniale della Feniglia e il confine con il comune di Monte Argentario
-  76/1976 Orbetello, Zona dell'abitato del capoluogo e della fascia costiera ai limiti della laguna
-  111/1989 Orbetello, sistema montuoso al limite della laguna da Sette Finestre a Parrina



Avvio del procedimento
Articolo 17 L.R. 65/2014

Raggruppamento temporaneo:

Arch. Silvia Viviani - Capogruppo
Cresme Ricerche spa
Epsus - Musa srl

Apporti specialistici:

VAS:
Arch. Lucia Ninno
Pianificazione dello spazio marittimo e di adattamento climatico:
Prof. Arch. Francesco Musco
Aspetti ecosistemici, ambientali e naturalistici, flora e fauna marina:
Dott. Maurizio De Pirro

Comune di Orbetello
Provincia di Grosseto

TAVOLA 01 - BENI PAESAGGISTICI VINCOLATI
DI CUI AGLI ARTICOLI 136 E 142 DEL CODICE
espressi come da PIT/PPR della Regione Toscana
e SISTEMA DELLE AREE PROTETTE

scala 1:30.000

novembre
2018

