












-  ORBETELLO - limiti amministrativi
-  Idrografia
-  Laguna

Morfotipi rurali

- |  |   |
|--|---|
| <ul style="list-style-type: none"> <li> <b>17</b> Morfotipo complesso del seminativo, oliveto e vigneto di pianura e delle prime pendici collinari</li> <li> <b>8</b> Morfotipo dei seminativi delle aree di bonifica</li> <li> <b>5</b> Morfotipo dei seminativi semplici a maglia medio-ampia di impronta tradizionale</li> <li> <b>3</b> Morfotipo dei seminativi tendenti alla rinaturalizzazione in contesti marginali</li> </ul> | <ul style="list-style-type: none"> <li> <b>18</b> Morfotipo del mosaico collinare a oliveto e vigneto prevalenti</li> <li> <b>17</b> Morfotipo del mosaico culturale complesso a maglia fitta di pianura e delle prime pendici collinari</li> <li> <b>16</b> Morfotipo del seminativo e oliveto prevalenti di collina</li> <li> <b>12</b> Morfotipo della olivicoltura</li> </ul> |
|--|---|



Avvio del procedimento  
 Articolo 17 L.R. 65/2014

Raggruppamento temporaneo:

Arch. Silvia Viviani - Capogruppo  
 Cresme Ricerche spa  
 Epsus - Musa srl

Apporti specialistici:

VAS:  
 Arch. Lucia Ninno  
 Pianificazione dello spazio marittimo e di adattamento climatico:  
 Prof. Arch. Francesco Musco  
 Aspetti ecosistemici, ambientali e naturalistici, flora e fauna marina:  
 Dott. Maurizio De Pirro

**Comune di Orbetello**  
 Provincia di Grosseto

TAVOLA 04  
 INVARIANTI DEL PIT/PPR - MORFOTIPI RURALI

scala 1:30.000

novembre  
**2018**

