
















ELEMENTI CARTOGRAFICI

-  Limite amministrativo comune di Orbetello
-  CTR 10.000 Regione Toscana
-  Edifici
-  Territorio urbanizzato individuato ai sensi della LR65/2014
-  Acque superficiali
-  Aree boscate

INFRASTRUTTURE LINEARI

-  Rete ferroviaria
- Viabilità su gomma**
-  Strada privata
-  Strada comunale
-  Strada provinciale
-  Strada regionale
-  Strada statale
-  Aurelia
-  Variante Aurelia di progetto
-  Piste ciclabili esistenti
-  Piste ciclabili di previsione (da RU vigente)
-  Percorso ciclabile

INFRASTRUTTURE PUNTUALI

-  Punto di ormeggio
-  Attracco
-  Attracco di previsione
-  Stazione ferroviaria
-  Parcheggi pubblici
-  Parcheggi privati stagionali
-  Parcheggi Pubblici Stagionali
-  Distributori
-  Accessi di progetto (Infrastruttura Aurelia)



Avvio del procedimento
Articolo 17 L.R. 65/2014

Raggruppamento temporaneo:
Arch. Silvia Viviani - Capogruppo
Cresme Ricerche spa
Epsus - Musa srl
Apporti specialistici:
VAS:
Arch. Lucia Ninno
Pianificazione dello spazio marittimo e di adattamento climatico:
Prof. Arch. Francesco Musco
Aspetti ecosistemici, ambientali e naturalistici, flora e fauna marina:
Dott. Maurizio De Pirro

Comune di Orbetello
Provincia di Grosseto

TAVOLA 05
L'ARMATURA INFRASTRUTTURALE PER LA
MOBILITÀ/ACCESSIBILITÀ

scala 1:30.000

novembre
2018