




























ELEMENTI CARTOGRAFICI E DI BASE

-  Limite amministrativo comune di Orbetello
-  CTR 10.000 Regione Toscana
-  Edifici
-  Territorio urbanizzato individuato ai sensi della LR65/2014
-  Acque superficiali
-  Aree boscate


INFRASTRUTTURE LINEARI

-  Rete ferroviaria
-  Vie pubbliche d'acqua (da Piani di settore)
- Viabilità su gomma**
-  Strada privata
-  Strada comunale
-  Strada provinciale
-  Strada regionale
-  Strada statale
-  Aurelia
-  Variante Aurelia (progetto Anas)
-  Piste ciclabili esistenti
-  Piste ciclabili di previsione (Progetto Ciclopista Tirrenica)
-  Percorso ciclabile esistente

INFRASTRUTTURE PUNTUALI

-  Punto di ormeggio
-  Attracco
-  Attracco di previsione (da Piani di settore)
-  Stazione ferroviaria
-  Parcheggi pubblici
-  Parcheggi privati stagionali
-  Parcheggi Pubblici Stagionali
-  Distributori
-  Accessi di progetto (Infrastruttura Aurelia - Progetto Anas)

Comune di Orbetello



PIANO STRUTTURALE

LR 65/2014 Norme per il governo del territorio
Articolo 19

Comune di Orbetello:
Sindaco: Andrea Casamenti
Assessore urbanistica: Luca Teglia

Responsabile del procedimento:
Arch. Francesca Olivi

Garante della comunicazione :
Segretario generale Giovanni La Porta

Raggruppamento temporaneo:

Arch. Silvia Viviani <i>progettista e capogruppo</i>	Epsus - Musa srl	Cresme Ricerche spa
Gruppo di lavoro: Arch. Francesca Masi Arch. Lucia Nimmo Elaborazioni grafiche e GIS: Barbara Croci, Lorenzo Zoppi	Gruppo di lavoro: Arch. Luigi Pingitore Arch. Eleonora Giannini	Gruppo di lavoro: Dott. Enrico Campanelli Dott. Francesco Toso

Apporti specialistici:
Pianificazione dello spazio marittimo e di adattamento climatico:
Prof. Arch. Francesco Musco con Prof. Dott. Denis Maragno, Dott. Niccolò Bassan,
Arch. Alberto Innocenti

Aspetti ecosistemici, ambientali e naturalistici, flora e fauna marina:
Dott. Maurizio De Piro

Aspetti geologici, geomorfologici e idrologico idraulici:
Studi IdroGeo Service srl e Hydrogeo Ingegneria srl

TAVOLA INS.02
ARMATURA INFRASTRUTTURALE PER LA
MOBILITA'/ACCESSIBILITA'

scala 1:30.000

2020

