














-  ORBETELLO - limiti amministrativi
-  Idrografia
-  Laguna

Sistemi morfogenetici

- | | | | |
|---|-------------------------|--|--|
|  CDC | Costa a dune e cordoni |  BES | Bacini di esondazione |
|  DER | Depressioni retrodunali |  CBAt | Collina dei bacini neo-quadernari, litologie alternate |
|  FON | Fondovalle |  Cca | Collina calcarea |
|  MAR | Margine |  CLVd | Collina a versanti dolci su unità figure |
|  MARI | Margine inferiore |  CSB | Collina su terreni silicei del basamento |



Comune di Orbetello:
Sindaco: Andrea Casamenti
Assessore urbanistica: Luca Teglia

Responsabile del procedimento:
Arch. Francesca Olivi
Garante della comunicazione:
Segretario generale Giovanni La Porta

Raggruppamento temporaneo:
Arch. Silvia Viviani progettista e capogruppo
Epsus - Musa srl
Cresme Ricerche spa

Gruppo di lavoro:
Arch. Francesca Masi
Arch. Lucia Nimò
Elaborazioni grafiche e GIS:
Barbara Croci, Lorenzo Zoppi

Gruppo di lavoro:
Arch. Luigi Pingitore
Arch. Eleonora Giannini

Gruppo di lavoro:
Dott. Enrico Campanelli
Dott. Francesco Toso

Apporti specialistici:
Pianificazione dello spazio marittimo e di adattamento climatico:
Prof. Arch. Francesco Musco con Prof. Dott. Denis Maragno, Dott. Nicolò Bassan, Arch. Alberto Innocenti
Aspetti ecosistemici, ambientali e naturalistici, flora e fauna marina:
Dott. Maurizio De Piro
Aspetti geologici, geomorfologici e idrologico idraulici:
Studi IdroGeo Service srl e Hydrogeo Ingegneria srl

Comune di Orbetello
Provincia di Grosseto

TAVOLA RIC.01
INVARIANTI STRUTTURALI DEL PIT/PPR
SISTEMI MORFOGENETICI

scala 1:30.000

2020

