















Elementi cartografici

-  ORBETELLO - limite amministrativo
-  Limite del Territorio urbanizzato
-  Aree boscate
-  CTR regionale, scala 1:10.000

Beni paesaggistici vincolati di cui all'art. 142 del codice espressi come da PITT/PPR della Regione Toscana

-  Territori costieri compresi in una fascia della profondità di 300 metri dalla linea di battigia, anche per i terreni elevati sul mare - Art. 142, lettera a) del Codice dei Beni Culturali
-  Territori contermini ai laghi compresi in una fascia della profondità di 300 m dalla linea di battigia, anche con riferimento ai territori elevati sui laghi - Art. 142, lettera b) del Codice dei Beni Culturali
-  Fiumi, torrenti e corsi d'acqua iscritti negli elenchi previsti dal R.D. 11 dicembre 1933, n. 1775, e le relative sponde o piedi degli argini per una fascia di 150 m ciascuna - Art. 142, lettera c) del Codice dei Beni Culturali
-  Parchi - Riserve statali - Art. 142, lettera i) del Codice dei Beni Culturali
-  Parchi - Riserve regionali - Art. 142, lettera i) del Codice dei Beni Culturali
-  Parchi - Riserve provinciali - Art. 142, lettera i) del Codice dei Beni Culturali
-  Territori coperti da foreste e da boschi, ancorché percorsi o danneggiati dal fuoco, e quelli sottoposti a vincolo di rimboscimento, come definiti dall'articolo 2, commi 2 e 6, del decreto legislativo 18 maggio 2001, n. 227 - Art. 142, lettera g) del Codice dei Beni Culturali
-  Le zone umide incluse nell'elenco previsto dal decreto del Presidente della Repubblica 13 marzo 1976, n. 448 - Art. 142, lettera i) del Codice dei Beni Culturali
-  Zone di interesse archeologico - Art. 142, lettera m) del Codice dei Beni Culturali
-  Usi civici - Art. 142, lettera h) del Codice dei Beni Culturali



Comune di Orbetello:

Sindaco: Andrea Casamenti
Assessore urbanistica: Luca Teglia

Responsabile del procedimento:
Arch. Francesca Oliv

Garante della comunicazione:
Segretario generale Giovanni La Porta

Raggruppamento temporaneo:

Arch. Silvia Viviani progettista e capogruppo	Epsus - Musa srl	Cresme Ricerche spa
---	-------------------------	----------------------------

Gruppo di lavoro: Arch. Francesca Masi Arch. Lucia Minno Elaborazioni grafiche e GIS: Barbara Croci, Lorenzo Zoppi	Gruppo di lavoro: Arch. Luigi Pingitore Arch. Eleonora Giannini	Gruppo di lavoro: Dott. Enrico Campanelli Dott. Francesco Toso
--	---	--

Apporti specialistici:

Pianificazione dello spazio marittimo e di adattamento climatico:
Prof. Arch. Francesco Musco con Prof. Dott. Denis Maragno, Dott. Niccolò Bassan,
Arch. Alberto Innocenti

Aspetti ecosistemici, ambientali e naturalistici, flora e fauna marina:
Dott. Maurizio De Piro

Aspetti geologici, geomorfologici e idrologico idraulici:
Studi IdroGeo Service srl e Hydrogeo Ingegneria srl

Elaborato modificato a seguito dello
scioglimento delle sedute di Conferenza
Paesaggistica tenutesi in data

26/03/2021

28/04/2021

11/05/2021

e del Tavolo Tecnico del
12-13/01/2022

TAVOLA STA.06
BENI PAESAGGISTICO VINCOLATI
Aree vincolate per legge

scala 1:30.000

Comune di Orbetello

Provincia di Grosseto

2022

