







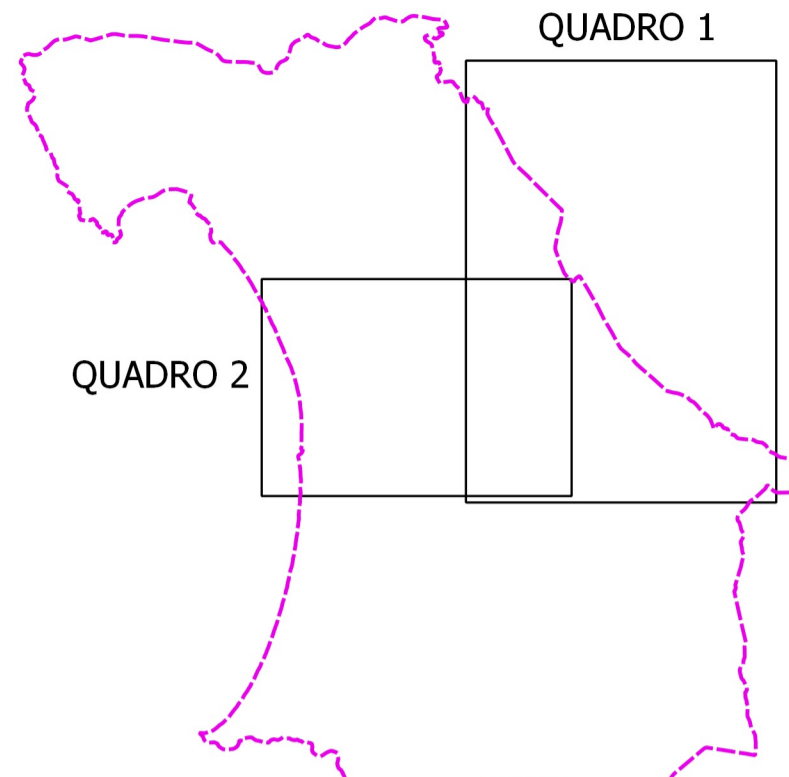


-  Confine Comune di Orbetello
  -  Reticolo idrografico ai sensi della L.R.79/2012
  -  Reticolo idrografico ai sensi della L.R.79/2012 - Modello Analitico
- Battenti [m]
-   $h \leq 0.5$
  -   $0.5 < h < 1$
  -   $1 \leq h < 1.5$
  -   $1.5 \leq h < 2$
  -   $h \geq 2$



**Comune di Orbetello:**  
 Sindaco: Andrea Casamenti  
 Assessore urbanistica: Luca Teglia  
 Garante della comunicazione e ufficio urbanistica: Arch. Francesca Olivi  
 Responsabile del procedimento: segretario generale Giovanni La Porta

**Raggruppamento temporaneo:**

<b>Arch. Silvia Viviani</b> <i>progettista e capogruppo</i>	<b>Epsus - Musa srl</b>	<b>Cresme Ricerche spa</b>
Gruppo di lavoro: Arch. Francesca Masi Arch. Lucia Ninno Elaborazioni grafiche e GIS: Barbara Croci, Lorenzo Zoppi	Gruppo di lavoro: Arch. Luigi Pingitore Arch. Eleonora Giannini	Gruppo di lavoro: Dott. Enrico Campanelli Dott. Francesco Toso

**Apporti specialistici:**  
 Pianificazione dello spazio marittimo e di adattamento climatico:  
 Prof. Arch. Francesco Musco con Prof. Dott. Denis Maragno, Dott. Niccolò Bassan,  
 Arch. Alberto Innocenti  
 Aspetti ecosistemici, ambientali e naturalistici, flora e fauna marina:  
 Dott. Maurizio De Pirro  
 Aspetti geologici, geomorfologici e idrologico idraulici:  
 Studi IdroGeo Service srl e Hydrogeo Ingegneria srl

**Comune di Orbetello**  
 Provincia di Grosseto

**IDR.12B**  
 Modello 1 Albegna Monte - Tavola 3  
 Battenti Idrometrici massimi TR 200 anni - Quadro 2

scala 1:10.000

2020

