







-  Confine Comune di Orbetello
-  Reticolo idrografico ai sensi della L.R.79/2012
-  Reticolo idrografico ai sensi della L.R.79/2012 - Modello Analitico
- Velocità [m/s]**
-  $v \leq 0.5$
-  $0.5 < v \leq 1$
-  $v > 1$

QUADRO 1

QUADRO 2



PIANO STRUTTURALE

LR 65/2014 Norme per il governo del territorio
Articolo 19

Comune di Orbetello:
 Sindaco: Andrea Casamenti
 Assessore urbanistica: Luca Teglia
 Garante della comunicazione e ufficio urbanistica: Arch. Francesca Olivi
 Responsabile del procedimento: segretario generale Giovanni La Porta

Raggruppamento temporaneo:

Arch. Silvia Viviani <i>progettista e capogruppo</i>	Epsus - Musa srl	Cresme Ricerche spa
Gruppo di lavoro: Arch. Francesca Masi Arch. Lucia Ninno Elaborazioni grafiche e GIS: Barbara Croci, Lorenzo Zoppi	Gruppo di lavoro: Arch. Luigi Pingitore Arch. Eleonora Giannini	Gruppo di lavoro: Dott. Enrico Campanelli Dott. Francesco Toso

Apporti specialistici:
 Pianificazione dello spazio marittimo e di adattamento climatico:
 Prof. Arch. Francesco Musco con Prof. Dott. Denis Maragno, Dott. Nicolò Bassan,
 Arch. Alberto Innocenti
 Aspetti ecosistemici, ambientali e naturalistici, flora e fauna marina:
 Dott. Maurizio De Pirro
 Aspetti geologici, geomorfologici e idrologico idraulici:
 Studi IdroGeo Service srl e Hydrogeo Ingegneria srl

Comune di Orbetello
Provincia di Grosseto

IDR.13B
Modello 1 Albegna Monte - Tavola 4
Velocità Massime TR 30 anni - Quadro 2

scala 1:10.000

2020

