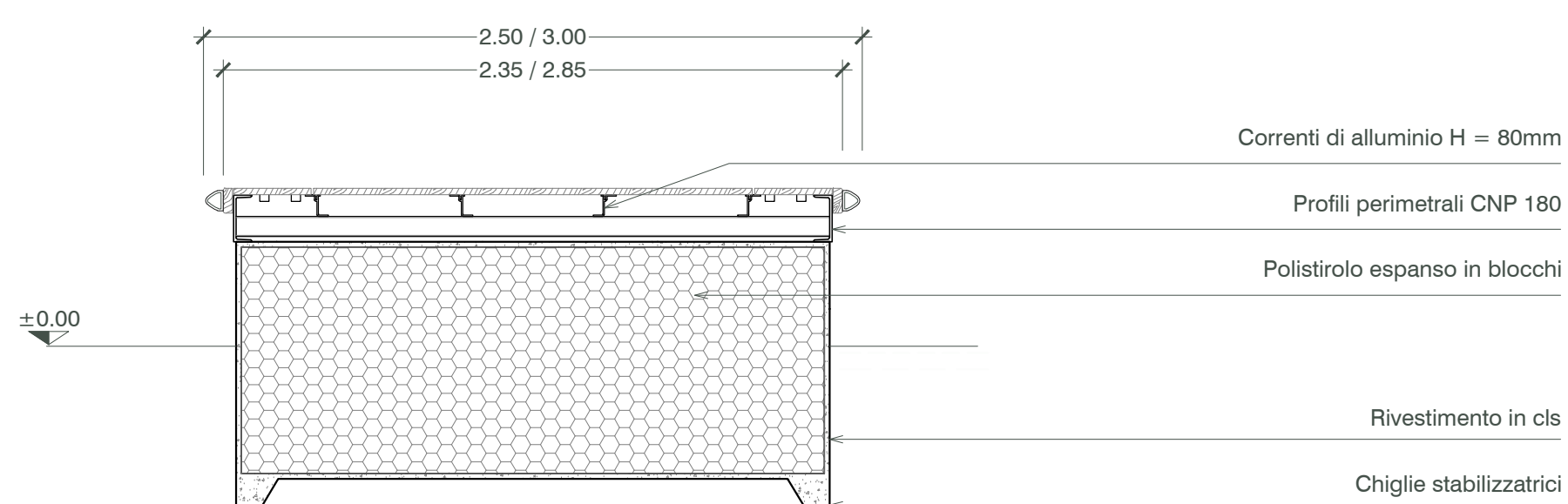
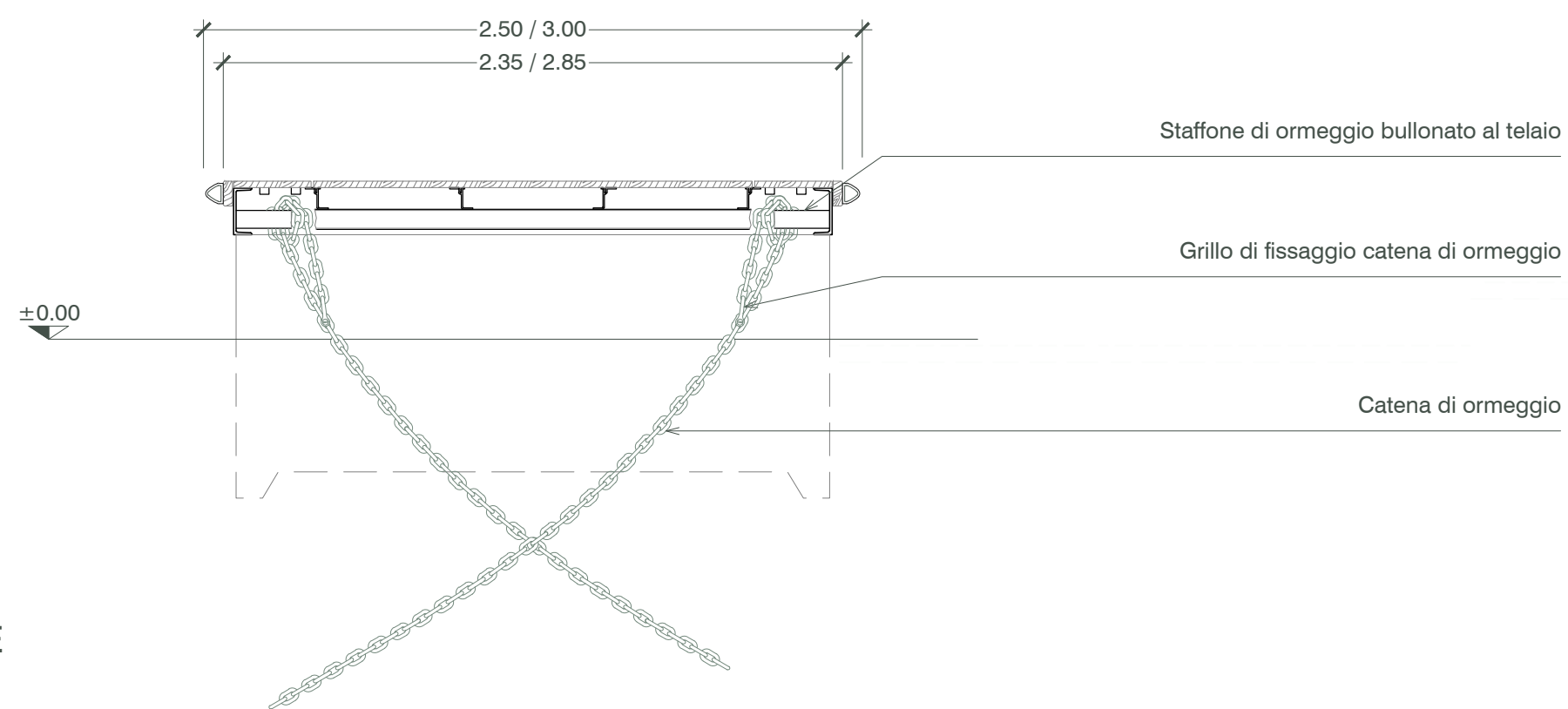


PONTILI GALLEGGIANTI
(Pontili A1,A2,B,G,L,M,N,O,Q,R e S)

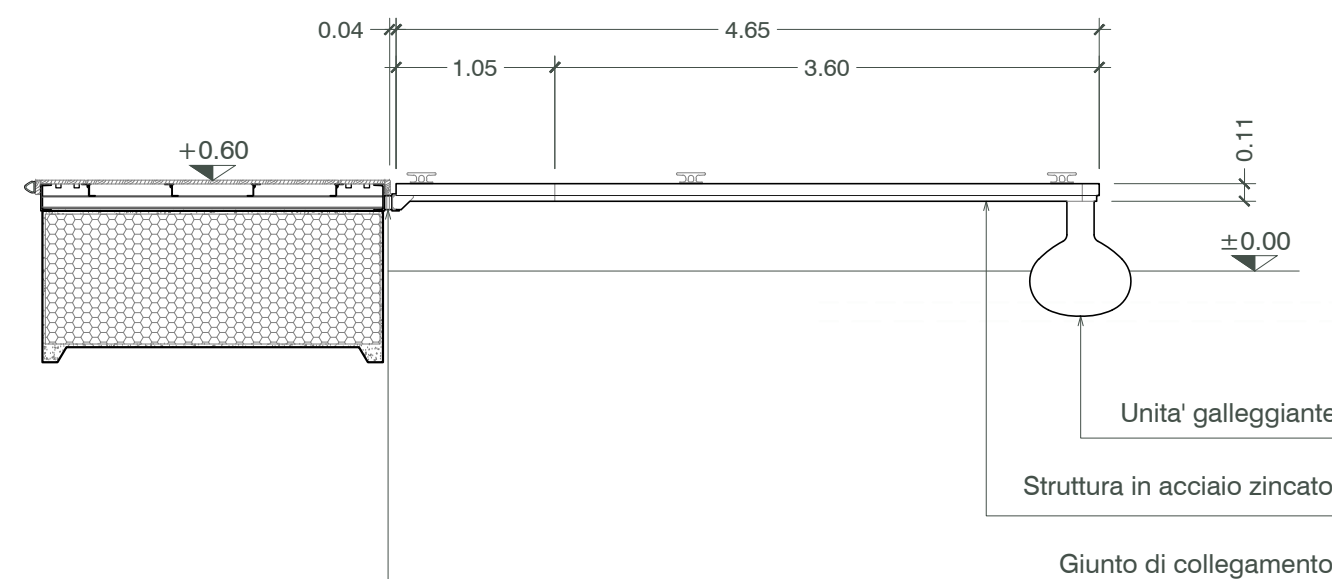


SEZIONE TRASVERSALE
scala 1:25

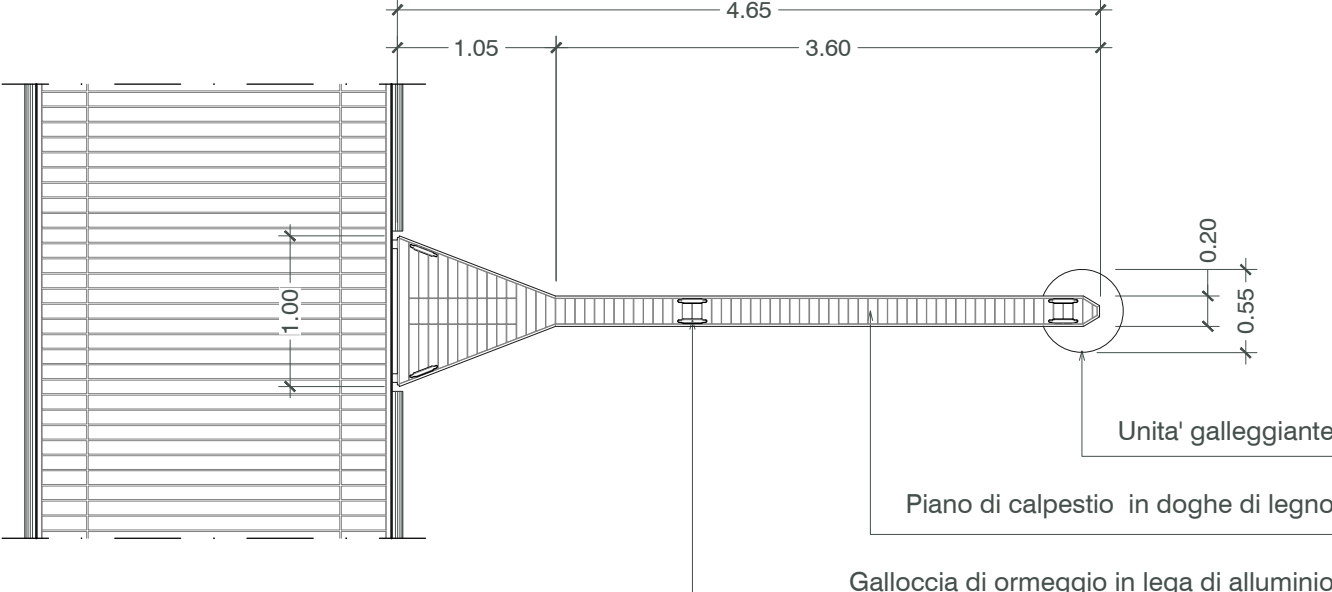


SEZIONE TRASVERSALE
scala 1:25

FINGERS PER ORMEGGI FINO A 7.0 m LFT
(Pontili R e S)

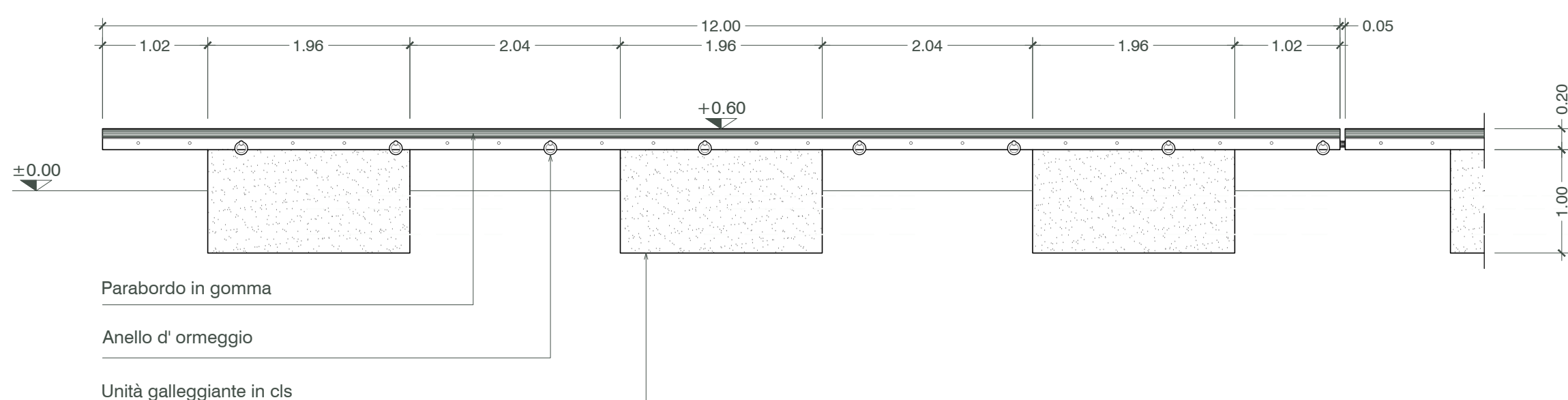


VISTA LATERALE
scala 1:50

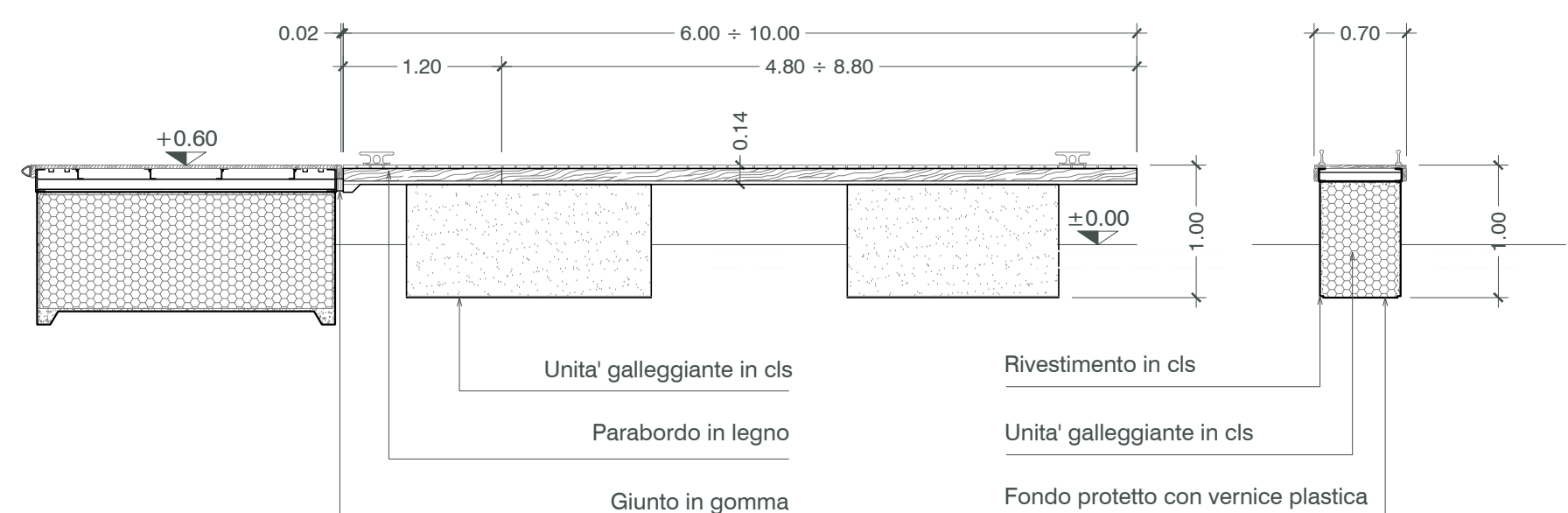


PIANTA
scala 1:50

FINGERS PER ORMEGGI DA 8.5 A 15.0 m LFT
(Pontili L,M,N,O,Q e R)

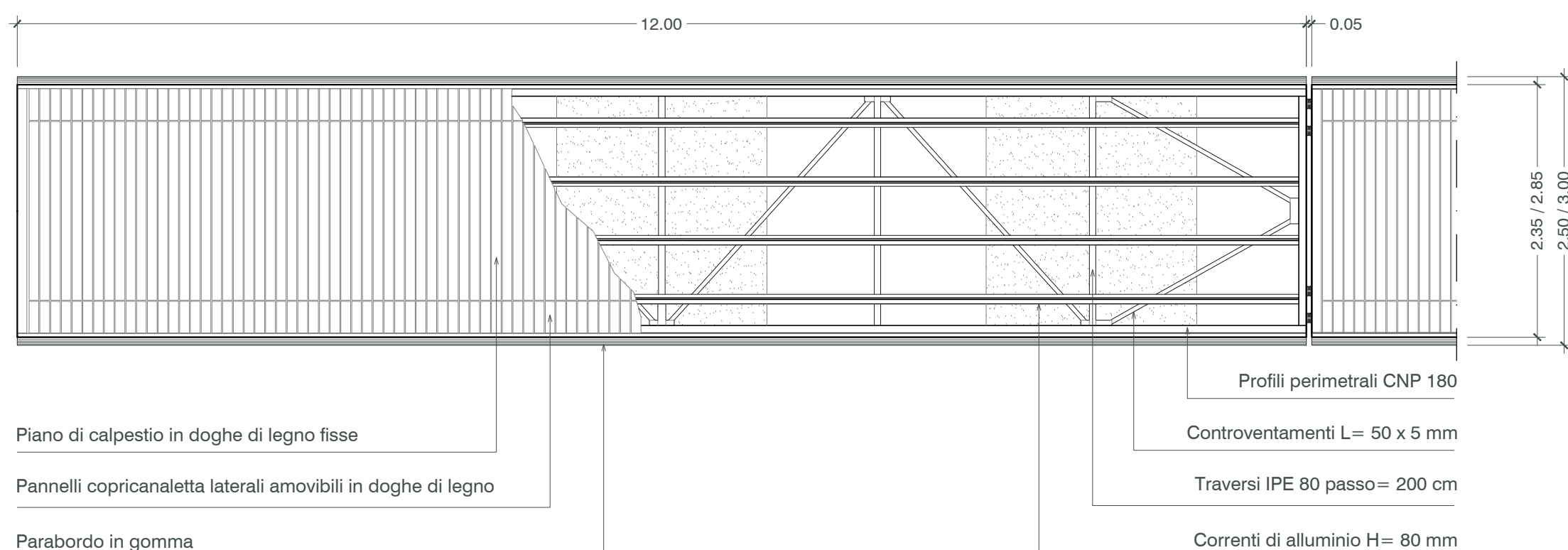


VISTA LATERALE
scala 1:50

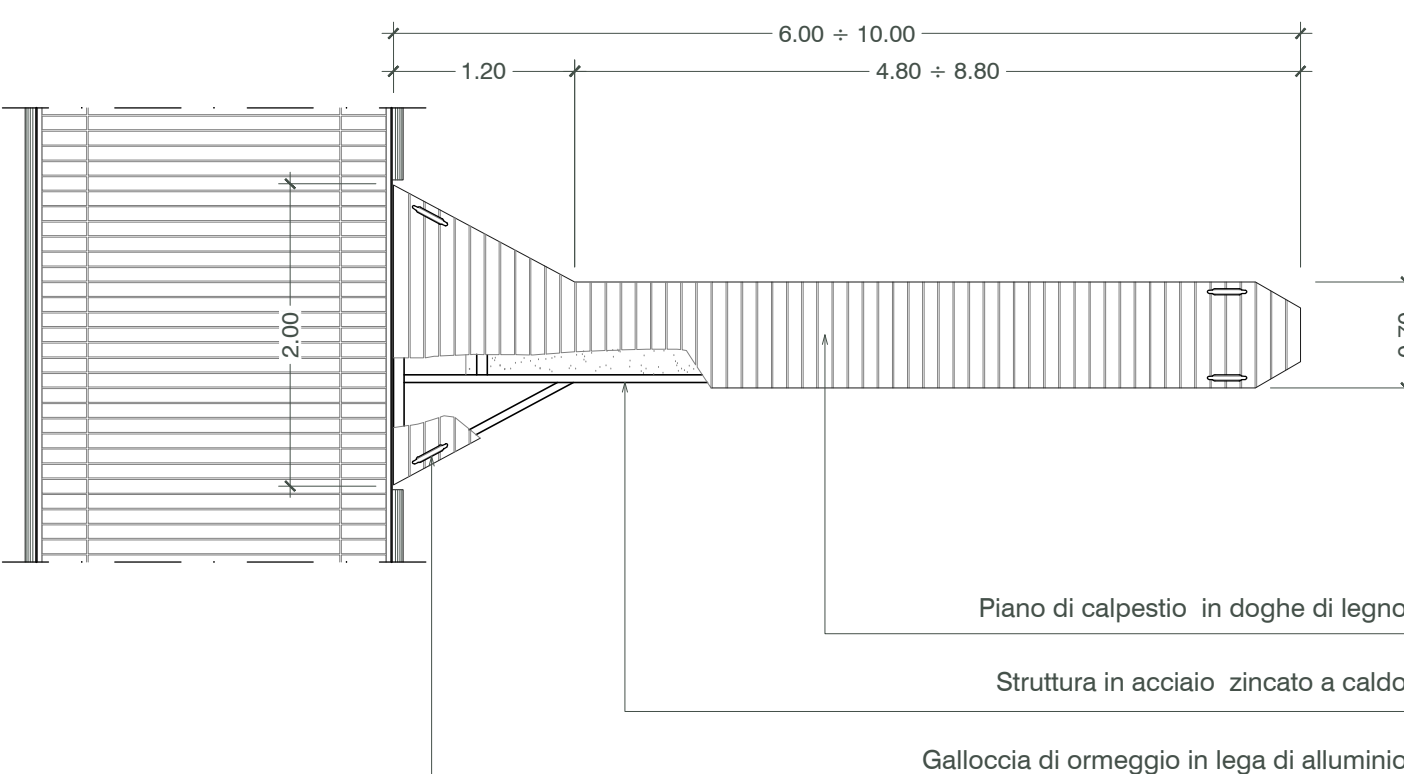


VISTA LATERALE
scala 1:50

SEZIONE TRASVERSALE
scala 1:50




PIANTA
scala 1:50



PIANTA
scala 1:50



Comune di Orbetello



INTERVENTO DI ADEGUAMENTO INFRASTRUTTURALE DELL'APPRODO DI TALAMONE FINALIZZATO ALLA SUA RIQUALIFICAZIONE IN PORTO TURISTICO
 [Domanda di Concessione D.M. ai sensi del D.P.R. 509/1997]

PROGETTO DI FATTIBILITÀ TECNICA ED ECONOMICA

Proponente		Progettazione	
		 Arch. Vittoria Biego Ing. Alberto Marconi	
Titolo elaborato		Elaborato	
NUOVI PONTILI GALLEGGIANTI - PLANIMETRIA, SEZIONI E PROSPETTI		A.2315.24 P.F.T.E. EG EG.10 Scala 1:50	
Data	Revisione	Data	Approvato
Novembre 2024			
Preparato	Controllato	Approvato	